

Załącznik do rozporządzenia Rady Ministrów
z dnia 18 października 2016 r. (poz. 1959)

Plan gospodarowania wodami na obszarze dorzecza Pregoiy

1. Wykaz skrótów określeń stosowanych w planie gospodarowania wodami na obszarze dorzecza Pregoly

- 1) aKPOŚK – aktualizacja krajowego programu oczyszczania ścieków komunalnych;
- 2) aPGW – aktualizacja planu gospodarowania wodami;
- 3) aPWŚK – aktualizacja programu wodno-środowiskowego kraju;
- 4) BZT₅ – pięciodobowe biochemiczne zapotrzebowanie tlenu;
- 5) ChZT – chemiczne zapotrzebowanie tlenu;
- 6) GIOŚ – Główny Inspektorat Ochrony Środowiska;
- 7) GDOŚ – Generalna Dyrekcja Ochrony Środowiska;
- 8) GUS – Główny Urząd Statystyczny;
- 9) GZWP – Główny Zbiornik Wód Podziemnych;
- 10) IMGW-PIB – Instytut Meteorologii i Gospodarki Wodnej – Państwowy Instytut Badawczy;
- 11) IOŚ – Inspekcja Ochrony Środowiska;
- 12) JCW – jednolita część wód;
- 13) JCWP – jednolita część wód powierzchniowych;
- 14) JCWPd – jednolita część wód podziemnych;
- 15) KE – Komisja Europejska;
- 16) KPOŚK – Krajowy program oczyszczania ścieków komunalnych;
- 17) KZGW – Krajowy Zarząd Gospodarki Wodnej;
- 18) NFOŚiGW – Narodowy Fundusz Ochrony Środowiska i Gospodarki Wodnej;
- 19) OSN – obszary szczególnie narażone na zanieczyszczenia związkami azotu pochodzącymi ze źródeł rolniczych;
- 20) OSO – obszary specjalnej ochrony ptaków;
- 21) OZE – odnawialne źródła energii;
- 22) OZW – obszary mające znaczenie dla Wspólnoty;
- 23) PGW – plan gospodarowania wodami;
- 24) PIG-PIB – Państwowy Instytut Geologiczny – Państwowy Instytut Badawczy;
- 25) PIS – Państwowa Inspekcja Sanitarna;
- 26) PMŚ – Państwowy Monitoring Środowiska;
- 27) PO – plany ochrony;
- 28) POliŚ – Program Operacyjny Infrastruktura i Środowisko;

- 29) ppk – punkt pomiarowo-kontrolny;
- 30) PROW – Program Rozwoju Obszarów Wiejskich;
- 31) PSH – Państwowa Służba Hydrogeologiczna;
- 32) PWŚK – program wodno-środowiskowy kraju;
- 33) PZO – plany zadań ochronnych;
- 34) PZRP – plany zarządzania ryzykiem powodziowym;
- 35) rdoś – regionalny dyrektor ochrony środowiska;
- 36) RLM – równoważna liczba mieszkańców;
- 37) rzgw – regionalny zarząd gospodarki wodnej;
- 38) SCW – sztuczna część wód;
- 39) SHP – format plików grafiki wektorowej, stosowany dla danych geoprzestrzennych używanych w Systemach Informacji Geograficznej (ang. Shapefile);
- 40) SNQ – średnia z najmniejszych przepływów rocznych;
- 41) SSQ – średnia z przepływów średnich rocznych;
- 42) SZCW – silnie zmieniona część wód;
- 43) UE – Unia Europejska;
- 44) wfośigw – wojewódzkie fundusze ochrony środowiska i gospodarki wodnej;
- 45) wioś – wojewódzki inspektor ochrony środowiska;
- 46) WJE – wskaźnik jakości ekologicznej;
- 47) WWA – wielopierścieniowe węglowodory aromatyczne;
- 48) WORP – wstępna ocena ryzyka powodziowego;

2. Wykaz skrótów tytułów aktów prawnych stosowanych w planie gospodarowania wodami na obszarze dorzecza Pregoly

1) ustawy:

- a) ustawa z dnia 14 czerwca 1960 r. Kodeks postępowania administracyjnego (Dz. U. z 2016 r. poz. 23, z późn. zm.) – zwana dalej „Kodeksem postępowania administracyjnego”;
- b) ustawa z dnia 14 marca 1985 r. o Państwowej Inspekcji Sanitarnej (Dz. U. z 2015 r. poz. 1412, z późn. zm.) – zwana dalej „ustawą o PIS”;
- c) ustawa z dnia 21 marca 1991 r. o obszarach morskich Rzeczypospolitej Polskiej i administracji morskiej (Dz. U. z 2013 r. poz. 934, z późn. zm.) – zwana dalej „ustawą o obszarach morskich”;
- d) ustawa z dnia 20 lipca 1991 r. o Inspekcji Ochrony Środowiska (Dz. U. 2013 r. poz. 686, z późn. zm.) – zwana dalej „ustawą o IOŚ”;
- e) ustawa z dnia 13 września 1996 r. o utrzymaniu czystości i porządku w gminach (Dz. U. z 2016 r. poz. 250, z późn. zm.) – zwana dalej „ustawą o czystości w gminach”;
- f) ustawa z dnia 4 września 1997 r. o działach administracji rządowej (Dz. U. z 2016 r. poz. 543, z późn. zm.) – zwana dalej „ustawą o działach”;
- g) ustawa z dnia 27 kwietnia 2001 r. – Prawo ochrony środowiska (Dz. U. z 2016 r. poz. 672, z późn. zm.) – zwana dalej „ustawą – POŚ”;
- h) ustawa z dnia 7 czerwca 2001 r. o zbiorowym zaopatrzeniu w wodę i zbiorowym odprowadzaniu ścieków (Dz. U. z 2015 r. poz. 139, z późn. zm.) – zwana dalej „ustawą o zaopatrzeniu w wodę”;
- i) ustawa z dnia 18 lipca 2001 r. – Prawo wodne (Dz. U. z 2015 r. poz. 469, z późn. zm.) – zwana dalej „ustawą – Prawo wodne”;
- j) ustawa z dnia 27 marca 2003 r. o planowaniu i zagospodarowaniu przestrzennym (Dz. U. z 2016 r. poz. 778, z późn. zm.) – zwana dalej „ustawą PIZP”;
- k) ustawa z dnia 16 kwietnia 2004 r. o ochronie przyrody (Dz. U. z 2015 r. poz. 1651, z późn. zm.) – zwana dalej „ustawą o ochronie przyrody”;
- l) ustawa z dnia 10 lipca 2007 r. o nawozach i nawożeniu (Dz. U. z 2015 r. poz. 625, z późn. zm.) – zwana dalej „ustawą o nawozach i nawożeniu”;
- m) ustawa z dnia 3 października 2008 r. o udostępnianiu informacji o środowisku i jego ochronie, udziale społeczeństwa w ochronie środowiska oraz o ocenach oddziaływania na środowisko (Dz. U. z 2016 r. poz. 353, z późn. zm.) – zwana dalej „ustawą o informacji o środowisku”;
- n) ustawa z dnia 5 stycznia 2011 r. o zmianie ustawy z dnia 18 lipca 2001 r. – Prawo wodne oraz niektórych innych ustaw (Dz. U. Nr 32 poz.159) – zwana dalej „ustawą o o zmianie ustawy – Prawo wodne z 2011 r.”;
- o) ustawa z dnia 14 grudnia 2012 r. o odpadach (Dz. U. z 2013 r. poz. 21, z późn. zm.) – zwana dalej „ustawą o odpadach”;
- p) ustawa z dnia 8 marca 2013 r. o środkach ochrony roślin (Dz. U. z 2015 r. poz. 547, z późn. zm.) – zwana dalej „ustawą o środkach ochrony roślin”;

2) rozporządzenia, w tym rozporządzenia UE:

- a) rozporządzenie Ministra Środowiska z dnia 23 grudnia 2002 r. w sprawie kryteriów wyznaczania wód wrażliwych na zanieczyszczenie związkami azotu ze źródeł rolniczych (Dz. U. poz. 2093) – zwane dalej „rozporządzeniem OSN”;

- b) rozporządzenie Ministra Środowiska z dnia 23 grudnia 2002 r. w sprawie szczegółowych wymagań, jakim powinny odpowiadać programy działań mających na celu ograniczenie odpływu azotu ze źródeł rolniczych (Dz. U. z 2003 r., poz. 44) – zwane dalej „rozporządzeniem o programach działań na OSN”;
- c) rozporządzenie Rady Ministrów z dnia 27 czerwca 2006 r. w sprawie przebiegu granic obszarów dorzeczy i regionów wodnych (Dz. U., poz. 878, z późn. zm.) – zwane dalej „rozporządzeniem o obszarach dorzeczy”;
- d) rozporządzenie Ministra Rolnictwa i Rozwoju Wsi z dnia 16 kwietnia 2008 r. w sprawie szczegółowego sposobu stosowania nawozów oraz prowadzenia szkoleń z zakresu ich stosowania (Dz. U. z 2014 r. poz. 393) – zwane dalej „rozporządzeniem o nawozach”;
- e) rozporządzenie Parlamentu Europejskiego i Rady (WE) nr 1107/2009 z dnia 21 października 2009 r. dotyczące wprowadzania do obrotu środków ochrony roślin i uchylające dyrektywy Rady 79/117/EWG i 91/414/EWG (Dz. Urz. UE L 309 z 24.11.2009, str. 1, z późn. zm.) – zwane dalej „rozporządzeniem PE o środkach ochrony roślin”;
- f) rozporządzenie Rady Ministrów z dnia 9 listopada 2010 r. w sprawie przedsięwzięć mogących znacząco oddziaływać na środowisko (Dz. U. z 2016 r., poz. 71) – zwane dalej „rozporządzeniem w sprawie przedsięwzięć oddziałujących na środowisko”;
- g) rozporządzenie Ministra Środowiska z dnia 12 stycznia 2011 r. w sprawie obszarów specjalnej ochrony ptaków (Dz. U. poz. 133, z późn. zm.) – zwane dalej „rozporządzeniem OSO”;
- h) rozporządzenie Ministra Zdrowia z dnia 8 kwietnia 2011 r. w sprawie prowadzenia nadzoru nad jakością wody w kąpielisku i miejscu wykorzystywanym do kąpeli (Dz. U. poz. 478, z późn. zm.) – zwane dalej „rozporządzeniem o nadzorze nad jakością wody w kąpielisku”;
- i) rozporządzenie Ministra Zdrowia z dnia 28 kwietnia 2011 r. w sprawie ewidencji kąpielisk oraz sposobu oznakowania kąpielisk i miejsc wykorzystywanych do kąpeli (Dz. U. poz. 527, z późn. zm.) – zwane dalej „rozporządzeniem o ewidencji kąpielisk”;
- j) rozporządzenie Ministra Środowiska z dnia 9 listopada 2011 r. w sprawie klasyfikacji stanu ekologicznego, potencjału ekologicznego i stanu chemicznego jednolitych części wód powierzchniowych (Dz. U. Nr 258, poz. 1549) – zwane dalej „rozporządzeniem definicyjnym”;
- k) rozporządzenie nr 12/2012 Dyrektora Regionalnego Zarządu Gospodarki Wodnej w Warszawie z dnia 10 września 2012 r. w sprawie określenia wód powierzchniowych wrażliwych na zanieczyszczenie związkami azotu ze źródeł rolniczych oraz obszarów szczególnie narażonych, z których odpływ azotu ze źródeł rolniczych do tych wód należy ograniczyć na terenie województwa warmińsko-mazurskiego (Dz. Urz. woj. warmińsko-mazurskiego, poz. 2634) – zwane dalej „rozporządzeniem nr 12/2012 o OSN w województwie warmińsko-mazurskim”;
- l) rozporządzenie nr 2/2013 Dyrektora Regionalnego Zarządu Gospodarki Wodnej w Warszawie z dnia 4 lutego 2013 r. w sprawie wprowadzenia programu działań mających na celu ograniczenie odpływu azotu ze źródeł rolniczych dla obszarów szczególnie narażonych Doba i Guber (Dz. Urz. woj. warmińsko-mazurskiego, poz. 967) – zwane dalej „rozporządzeniem o programie działań na OSN Doba i Guber”;
- m) rozporządzenie Rady Ministrów z dnia 29 marca 2013 r. w sprawie szczegółowego zakresu opracowania planów gospodarowania wodami na obszarach dorzeczy (Dz. U. poz. 578) – zwane dalej „rozporządzeniem o PGW”;
- n) rozporządzenie Ministra Środowiska z dnia 30 kwietnia 2013 r. w sprawie składowisk odpadów (Dz. U. poz. 523) – zwane dalej „rozporządzeniem o składowiskach odpadów”;
- o) rozporządzenie Ministra Rolnictwa i Rozwoju Wsi z dnia 22 maja 2013 r. w sprawie sposobu postępowania przy stosowaniu i przechowywaniu środków ochrony roślin (Dz. U. poz. 625) – zwane dalej „rozporządzeniem o stosowaniu i przechowywaniu środków ochrony roślin”;
- p) rozporządzenie Ministra Rolnictwa i Rozwoju Wsi z dnia 31 marca 2014 r. w sprawie warunków stosowania środków ochrony roślin (Dz. U. poz. 516) – zwane dalej „rozporządzeniem o środkach ochrony roślin”;

- q) rozporządzenie Ministra Środowiska z dnia 18 listopada 2014 r. w sprawie warunków, jakie należy spełnić przy wprowadzaniu ścieków do wód lub do ziemi, oraz w sprawie substancji szczególnie szkodliwych dla środowiska wodnego (Dz. U. poz. 1800) – zwane dalej „rozporządzeniem ściekowym”;
- r) rozporządzenie Ministra Środowiska z dnia 6 lutego 2015 r. w sprawie komunalnych osadów ściekowych (Dz. U. poz. 257) – zwane dalej „rozporządzeniem osadowym”;
- s) rozporządzenie Ministra Zdrowia z dnia 13 listopada 2015 r. w sprawie jakości wody przeznaczonej do spożycia przez ludzi (Dz. U. poz. 1989) – zwane dalej „rozporządzeniem o wodzie do spożycia”;
- t) rozporządzenie Ministra Środowiska z dnia 21 grudnia 2015 r. w sprawie kryteriów i sposobu oceny stanu jednolitych części wód podziemnych (Dz.U. z 2016 r. poz. 85) – zwane dalej „rozporządzeniem o ocenie wód podziemnych”;
- u) rozporządzenie nr 4/2016 Dyrektora Regionalnego Zarządu Gospodarki Wodnej w Warszawie z dnia 25 marca 2016 r. w sprawie określenia wód powierzchniowych wrażliwych na zanieczyszczenie związkami azotu ze źródeł rolniczych oraz obszarów szczególnie narażonych, z których odpływ azotu ze źródeł rolniczych do tych wód należy ograniczyć na terenie województwa warmińsko-mazurskiego (Dz. Urz. woj. warmińsko-mazurskiego, poz. 1509) – zwane dalej „rozporządzeniem nr 4/2016 o OSN w województwie warmińsko-mazurskim”;
- v) rozporządzenie Ministra Spraw Wewnętrznych i Administracji z dnia 8 czerwca 2016 r. w sprawie wymagań, jakim powinny odpowiadać plany operacyjno-ratownicze (Dz. U. 2016 poz. 821) – zwane dalej „rozporządzeniem o planach operacyjno-ratowniczych”;
- w) rozporządzenie Ministra Środowiska z dnia 19 lipca 2016 r. w sprawie form i sposobu prowadzenia monitoringu jednolitych części wód powierzchniowych i podziemnych (Dz. U. poz. 1178) – zwane dalej „rozporządzeniem monitoringowym”;
- x) rozporządzenie Ministra Środowiska z dnia 21 lipca 2016 r. w sprawie sposobu klasyfikacji stanu jednolitych części wód powierzchniowych oraz środowiskowych norm jakości dla substancji priorytetowych (Dz. U. poz. 1187) – zwane dalej „rozporządzeniem klasyfikacyjnym”.

1. OGÓLNY OPIS CECH CHARAKTERYSTYCZNYCH OBSZARU DORZECZA

Obszar dorzecza Pregoły położony jest w północno-wschodniej części Polski, w obrębie czterech makroregionów: Pojezierza Chełmińsko-Dobrzyńskiego, Pojezierza Mazurskiego, Niziny Staropruskiej, Pojezierza Litewskiego. Obszar dorzecza zajmuje powierzchnię około 7 521,7 km², co stanowi około 2,5% powierzchni Polski. Według podziału administracyjnego obszar dorzecza Pregoły leży w północnej i centralnej części województwa warmińsko-mazurskiego oraz w północnej części województwa podlaskiego.

Ogólny opis obszaru dorzecza przedstawiono w tabeli 1, zaś graficzne odwzorowanie granic obszaru dorzecza przedstawione zostało na rysunku 1.

Główną rzeką obszaru dorzecza jest rzeka Pregoła (ciek I rzędu) o długości całkowitej 123 km, która jest najdłuższą rzeką obwodu kaliningradzkiego i w całości przepływa przez jego obszar. Pregoła uchodzi do Zalewu Wiślanego.

W granicach Polski obszar dorzecza Pregoły reprezentowany jest przez region wodny Łyny i Węgorapy. Głównymi rzekami w regionie są Łyna o długości około 208 km oraz Węgorapa o długości około 66 km (cieki II rzędu). Rzeka Łyna ma swoje źródło w miejscowości Łyna, Węgorapa natomiast wypływa z jeziora Mamry. Do pozostałych istotnych cieków, czyli takich dla których wyznaczono JCWP, występujących na obszarze regionu wodnego, należą: Gołdapa, Gubera, Wadąg, Sapina (cieki III rzędu) oraz Dejna i Sajna (cieki IV rzędu). Całkowita długość sieci hydrograficznej regionu wynosi 3 365 km.

Obszar regionu wodnego Łyny i Węgorapy odznacza się występowaniem dużej liczby jezior. Największe jeziora na obszarze regionu wodnego to: Dargin, Mamry, Kisajno, Dobskie, Łańskie. Ze względu na młodoglacjalną rzeźbę terenu występują tu też dość liczne obszary bezodpływowe, obejmujące głównie zlewnie jezior.

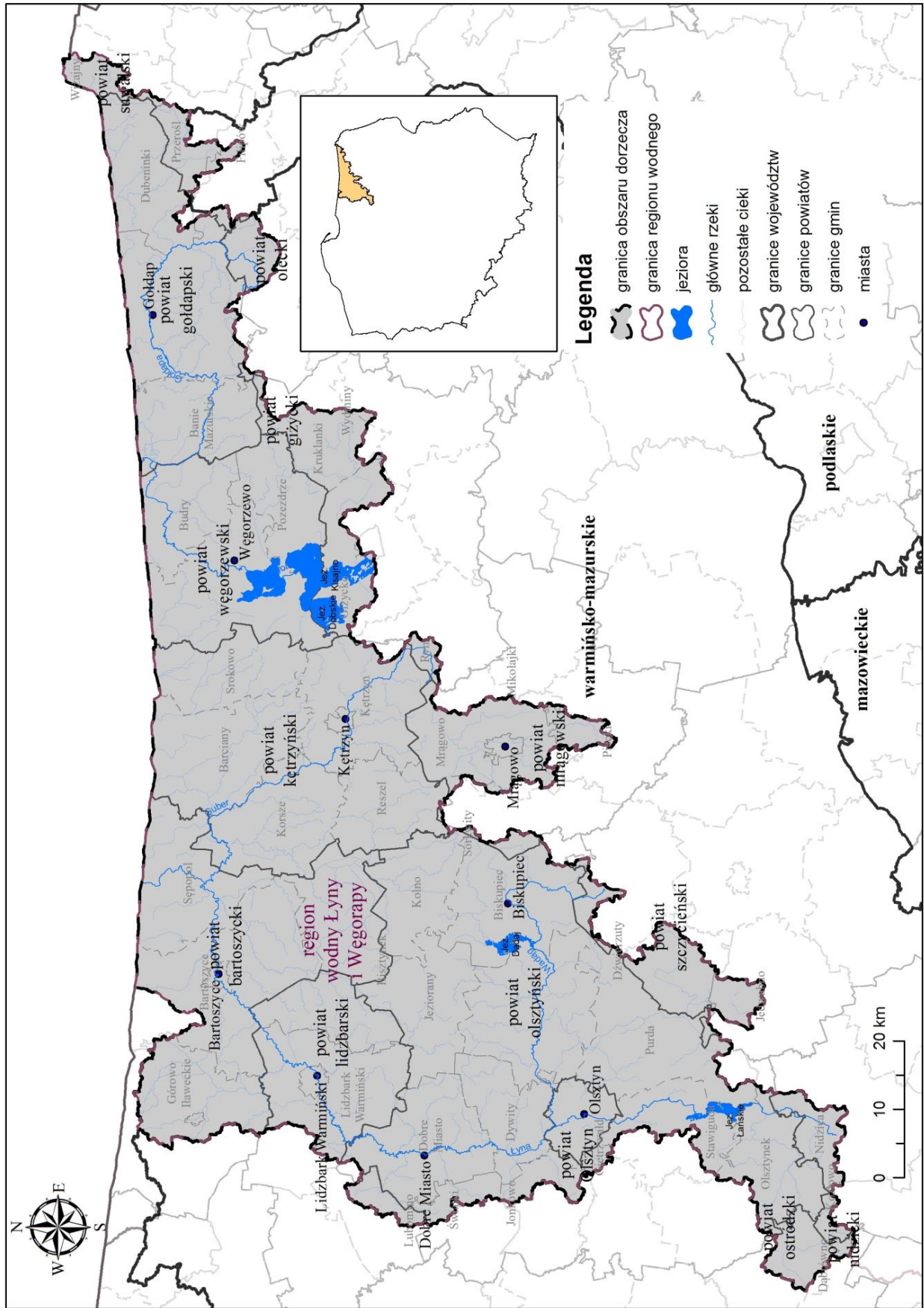
Na podstawie danych Corine Land Cover¹ wynika, iż użytki rolne zajmują około 67% powierzchni regionu wodnego, natomiast lasy stanowią około 27% powierzchni regionu. Pozostałą jego część stanowią tereny zurbanizowane obejmujące głównie obszar największych miast w regionie Łyny i Węgorapy: Olsztyna, Kętrzyna, Mrągowo i Bartoszyce. W regionie najwięcej przedsiębiorstw funkcjonuje w dziedzinie handlu hurtowego i detalicznego, usług, w budownictwie oraz przetwórstwie przemysłowym.

Tabela 1. Ogólny opis obszaru dorzecza

Nazwa obszaru dorzecza	Obszar dorzecza Pregoły
powierzchnia obszaru dorzecza	7 521,7 km ²
długość głównego cieku	123 km na terenie Polski Łyna 208 km (206 km w granicach Polski)
długość cieków istotnych (ciek lub kilka cieków, dla którego wyznaczono JCWP)	2 938,06 km
główne dopływy	Łyna, Guber, Gołdapa, Wadąg, Sajna
największe jeziora	Dargin, Mamry, Kisajno, Dobskie, Łańskie
regiony wodne	region wodny Łyny i Węgorapy
liczba JCW	120 JCWP rzecznych 101 JCWP jeziornych 2 JCWPd
główne sposoby użytkowania wód	pobór wody na cele komunalne, przemysłowe; nawodnienia i zasilenie stawów rybnych; turystyka i rekreacja
główne oddziaływania antropogeniczne	zrzuty ścieków komunalnych, przemysłowych, opadowych zrzuty ze stawów rybnych; zanieczyszczenia obszarowe głównie z terenów rolniczych; pobory wód na różne cele

¹ Właścicielem danych powstałych w ramach projektu Corine Land Cover 2012 jest UE. Jednostką odpowiedzialną za rozpowszechnianie danych krajowych jest GIOŚ

Rysunek 1. Graficzne odwzorowanie granic obszaru dorzecza Pregoly



KLIMAT

Z uwagi na dostępną skalę opracowań prognoz zmienności i zmian klimatu, modelowanych w odniesieniu do terytorium kraju, zdecydowano o przedstawieniu cech klimatu dorzecza na tle klimatu Polski. Zabieg ten umożliwia wyróżnienie swoistych cech klimatu dorzecza, w tym cech wspólnych z innymi regionami kraju. Jednocześnie ułatwiona jest percepcja analizy przestrzennej zmienności i zmian klimatu prognozowanych dla dorzecza w aspekcie presji wynikającej ze zróżnicowania warunków prognozowanych dla kraju.

Polska położona jest w strefie klimatu umiarkowanego o charakterze przejściowym pomiędzy klimatem lądowym i morskim, co jest efektem ścierania się mas wilgotnego powietrza znad Atlantyku z suchym powietrzem z głębi kontynentu euroazjatyckiego. W konsekwencji klimat charakteryzuje się dużą zmiennością pogody i zróżnicowaniem przebiegu pór roku w następujących po sobie latach. Pogoda kształtowana jest przez stałe układy baryczne – niż islandzki i wyż azorski oraz sezonowo zmieniające się ciśnienia baryczne znad Azji wyż wschodnioazjatycki (zima) i niż południowoazjatycki (lato). Dodatkowo, na obszarze dorzecza Pregoły wzmożone jest oddziaływanie arktycznych mas powietrza z północy i północnego wschodu. Ilościowym przejawem przejściowości klimatu jest zachmurzenie sięgające 60-70% dni w roku. Największe zachmurzenie notowane jest w listopadzie, najmniejsze w sierpniu i wrześniu. Średnia liczba dni pochmurnych (zachmurzenie powyżej 80%) wynosi 120-160 dni w roku, zaś dni pogodnych jest 30 – 50 w roku (zachmurzenie poniżej 20%).

Lokalnie, zgodnie z danymi IMGW Regionalnej Warmińsko-Mazurskiej Stacji Hydrologiczno-Meteorologicznej w Olsztynie, w skali roku na obszarze województwa dominują wiatry z kierunków: zachodniego, południowo-zachodniego oraz południowego.

Średnia roczna temperatura powietrza w Polsce waha się od 5°C (Zakopane) do 9°C (Kotlina Sandomierska, Nizina Śląska, Nizina Wielkopolska, Pojezierze Wielkopolskie oraz zachodnia część Pojezierza Pomorskiego i Pobrzeża). Najcieplejszym obszarem jest południowo-zachodnia część Polski, najchłodniejszym obszary górskie i północno-wschodnia część kraju, obejmująca swym zasięgiem wschodnią część dorzecza Pregoły. Średnia roczna amplituda temperatury sięga na obszarze dorzecza nieco poniżej 23°C, liczba dni mroźnych (temp. maks. poniżej 0°C), wzrastająca na północny wschód (do 50 dni). Liczba dni z przymrozkami (temp. min poniżej 0°C) na obszarze dorzecza wynosi do 120 – czyli niewiele mniej niż w górach (ponad 200), przy czym maleje ku zachodowi dzięki łagodzącemu oddziaływaniu Bałtyku. Typowe dla przejściowości klimatu Polski jest zróżnicowanie przestrzenne średniej temperatury miesięcznej w wieloleciu.

Na podstawie analizy średniej wieloletniej temperatury powietrza na obszarze Polski, w II połowie XX w. wyróżnia się wyraźne ocieplenie, począwszy od lat 80-tych. Wskazują na to dane dla 28 wybranych stacji meteorologicznych. Warunki termiczne zmieniają się przestrzennie z różną intensywnością w poszczególnych częściach kraju względem pór roku, ale co istotne – roczne trendy wzrostu temperatury są istotne dla całego państwa. Przyrost temperatury powietrza intensywnie zaznacza się na obszarze dorzecza jest intensywniejszy dla pory chłodnej, słabiej zaznacza się w porze letniej, ale nie przekracza 1°C. Ponadto, w tym samym okresie stwierdzono w skali kraju i na obszarze dorzecza przyrost częstości występowania ekstremalnych warunków termicznych, zarówno skrajnie wysokiej temperatury maksymalnej i minimalnej dobowej, skrajnie niskiej temperatury dobowej, występowanie dób tropikalnych. Obserwowane jest nasilenie się dynamiki zmian termicznych w kraju.

Niekorzystne zjawiska termiczne ujawniające się od lat 90-tych XX w. (uciążliwe dla ludności, środowiska i gospodarki) to: dotkliwe fale upałów (dni z maksymalną temperaturą dobową powietrza $\geq 30^{\circ}\text{C}$ utrzymującą się przez co najmniej 3 dni), dni upalne (z temperaturą maksymalną $\geq 30^{\circ}\text{C}$), z najdłuższymi ciągami dni upalnych trwającymi ≥ 17 dni. Na większości obszaru Polski obserwuje się tendencje spadkowe liczby dni mroźnych i bardzo mroźnych, ale długość trwania okresów mroźnych na przeważającym obszarze kraju wykazuje niewielką tendencję wzrostową. Najdłużej trwające okresy bardzo mroźne typowe są w północno-wschodniej i wschodniej Polsce (10-20 w ostatnim 40-leciu) – w tym m.in. wschodnia część obszaru dorzecza Pregoły.

Współczesne rozchwianie klimatu, polegające na wzroście częstości występowania skrajnych wartości elementów pogody nawet w sąsiadujących latach i sezonach, potwierdzone jest wynikami badań instrumentalnych od początku lat 80-tych XX w. Prognozy krótkoterminowe, o horyzoncie czasowym 5-10 lat, zawierają z reguły 2 rodzaje wniosków: globalnie – następuje proces ocieplenia klimatu o zróżnicowanej intensywności zmian regionalnych, regionalnie – narasta rozchwianie klimatu przejawiające się wzrostem częstości występowania stanów ekstremalnych. Lokalnie, niejednokrotnie trudności sprawia rozdzielenie trendu zmiany klimatu, który jest maskowany jego narastającą zmiennością – rozchwianie klimatu.

Wykonane w Polsce prognozy zmian klimatu uwzględniają trzy scenariusze rozwojowe o kodowych nazwach: A1B, A2 i B1:

- 1) scenariusz A2: zakłada rozwój w oparciu o kryteria ekonomiczne, zwiększenie różnic między biednymi i bogatymi krajami, szybki wzrost ludności, szczególnie w krajach rozwijających się, brak zaangażowania w kwestiach ekologicznych i postęp technologiczny najslabszy w porównaniu do innych scenariuszy;
- 2) scenariusz B1: zakłada wysoki poziom świadomości ekologicznej i społecznej, odejście od postaw konsumpcyjnych, czysto ekonomicznych na rzecz zrównoważonego rozwoju; świadomie i intensywnie inwestuje się w technologie, efektywność, ekologię;

- 3) scenariusz A1B (wariant pośredni): zakłada bardzo szybki wzrost gospodarczy; populacja rośnie do 2050 r. a następnie zmniejsza się, szybko są wdrażane nowe i efektywne technologie, zwiększona współpraca gospodarcza i migracja ludności powodują wyrównywanie poziomu cywilizacyjnego i poziomu dochodów między regionami świata – wariant ten zakłada zrównoważony układ systemów energetycznych, powstały w wyniku równomiernego rozwoju wszystkich form wytwarzania energii.

Scenariusz A1B to odzwierciedlenie warunków „średnich”, zalecanych przy kształtowaniu polityki adaptacji do nadchodzących zmian.

Dla obszaru Polski prognozy krótkoterminowe modeli klimatycznych scenariusza A1B wskazują m.in. na:

- 1) powolny przyrost średniej rocznej temperatury powietrza, ale zmiana ta nie będzie istotnie wyższa w stosunku do okresu referencyjnego;
- 2) wzrost liczby dni z temperaturą $>25^{\circ}\text{C}$;
- 3) spadek liczby dni z temperaturą $<0^{\circ}\text{C}$;
- 4) wydłużanie się czasu trwania okresu wegetacyjnego;
- 5) regionalnie i lokalnie wzrost czasu trwania ekstremalnie wysokiej temperatury $>25^{\circ}\text{C}$;
- 6) regionalnie i lokalnie wzrost czasu trwania ekstremalnie niskiej temperatury $<-10^{\circ}\text{C}$;
- 7) wzrost częstości występowania wiatru o dużych prędkościach (trąby powietrzne);
- 8) sumy roczne opadów nie będą się znacząco różniły w stosunku do warunków historycznych (przewidywany wzrost jest spodziewany poniżej 5% dotychczasowej średniej sumy rocznej);
- 9) przyrost letniej sumy opadów na niekorzyść opadów zimowych;
- 10) spadek liczby dni z opadami śniegu oraz czasu trwania pokrywy śnieżnej;
- 11) wzrost częstości występowania krótkotrwałych intensywnych opadów (opady konwekcyjne), skrócenie czasu trwania okresów mokrych (opad >10 mm/doba);
- 12) przyrost natężenia opadów;
- 13) wzrost częstości występowania suszy atmosferycznej;
- 14) wydłużanie czasu trwania suszy atmosferycznej.

Wzrost częstości występowania oraz przyrost czasu trwania suszy glebowej (deficyt wody w glebie) i hydrologicznej (obniżanie zasobów wód podziemnych i powierzchniowych).

Modele zmienności i zmian klimatu o dużej rozdzielczości (czyli przybliżające zmienność przestrzenną parametrów klimatu dla powierzchni kilkusetkilometrowych, rozdzielczość $15^{\circ}\times 15^{\circ}$, rozdzielczość 25 km x 25 km) wskazują na znaczące zróżnicowanie przestrzenne wymienionych powyżej parametrów. Należy jednak pamiętać, iż w krótkim okresie gradient zmienności przestrzennej nie odbiega od współczesnej zmienności elementów klimatycznych. Istotą różnicy dla krótkiego okresu prognozy jest wzrost prawdopodobieństwa wystąpienia zjawisk i procesów wymienionych w tej krótkiej liście w najbliższej przyszłości.

Konieczne jest stosowanie w modelach regionalnych dużej rozdzielczości, co pozwala na znacząco lepszy opis parametrów podłoża (elementu sterującego lokalnymi parametrami pogodowymi), ale wciąż nie spełniają kryteriów oczekiwanych dokładnością lokalnej prognozy.

Obszar dorzecza Pregoly położony jest w obrębie półwyspu wschodnio-bałtyckiego: to obszar, dla którego prognozuje się największy wpływ ocieplenia klimatu na funkcjonowanie środowiska przyrodniczego. Pod względem warunków klimatycznych znajduje się w strefie lokalnego, ocieplającego oddziaływania Morza Bałtyckiego, malejącej ku wschodowi. Stwierdzono tu istotny statystycznie wzrost temperatury powietrza: średniej rocznej oraz poszczególnych pór roku. Na obszarze dorzecza prognozowane jest zwiększenie liczby dni gorących, przy zachowaniu dotychczasowych warunków występowania liczby dni zimnych. Wpływ Morza Bałtyckiego zaznacza się również w postaci wzrostu średniej rocznej sumy opadu na obszarze dorzecza w porównaniu do obszarów południowych. Wyraźną granicą strefy podwyższonej sumy opadów są wzgórza morenowe, wymuszające lokalne opady orograficzne. Prognozy nie stwierdzają istotnych zmian w rozkładzie opadów na obszarze dorzecza ani dla czasu trwania suszy atmosferycznej, ani długości trwania okresów mokrych.

Obszar pojezierny w stosunku do pozostałych regionów Polski jest najbardziej odporny (najmniej narażony) na przyrodnicze zdarzenia ekstremalne pod względem częstości i obszaru występowania. Region ten ma charakter konserwatywny: nie stwierdza się podatności na występowanie osuwisk, intensywnej erozji gleb, procesów erozji wodnej. Jako bardzo mało prawdopodobne określa się występowanie ekstremalnych wezbrań w rozumieniu definiowania błyskawicznych powodzi, równie niskie prawdopodobieństwo ma wystąpienie głębokiej suszy hydrologicznej. Odporności środowiska sprzyjają bardzo liczne i o zróżnicowanej pojemności jeziora, stabilizujące zasoby wód powierzchniowych i podziemnych.

Istotnym zagrożeniem dla gospodarki wodnej na obszarze dorzecza Pregoly jest stwierdzony oraz prognozowany znaczący przyrost średniej temperatury powietrza w regionie. Podaża za tym prognozowane znaczące wydłużenie okresu wegetacyjnego roślin. Już współczesny, niewielki przyrost temperatury skutkuje wzrostem parowania wpływającym na wielkoobszarowe obniżanie stanu wody jezior. Należy z dużym prawdopodobieństwem zakładać kontynuację tej tendencji w przyszłości. Skutkiem to będzie regionalnym obniżaniem zasobów wód powierzchniowych.

Na zmniejszenie objętości zasobów wód powierzchniowych będzie również w przyszłości oddziaływać intensywnie zapotrzebowanie na wodę w rolnictwie: wydłużenie okresu wegetacyjnego będzie sprzyjało intensyfikacji działalności rolniczej, szczególnie, że sprzyjają temu dobre parametry glebowe. Oczywiście przemiany te mają charakter długookresowy.

Wzrost temperatury średniej rocznej będzie oddziaływał również na termikę wód powierzchniowych, co może w długim okresie skutkować zmianami flory i fauny rzeczno-jeziornej. Przy intensywnym wydłużaniu okresu wegetacji oraz obniżaniu zasobów wód powierzchniowych należy spodziewać się wzrostu stężenia substancji rozpuszczonych oraz zwiększenia procesu eutrofizacji, szczególnie w niewielkich, izolowanych akwenach wodnych.

Pomimo, iż prognozowana zmiana klimatu będzie postępować ewolucyjnie, prognozy krótkoterminowe na obszarze dorzecza Pregoty (o charakterze pojeziernym) wskazują na intensywne narastanie zmienności klimatu. Najważniejsza tendencja w prognozach w rozpatrywanej skali dotyczy największego względnego przyrostu temperatury powietrza. Pociąga to za sobą wielorakie negatywne konsekwencje środowiskowe: przyrost intensywności parowania skutkujący obniżaniem się lustra wód jeziornych, wzrostem koncentracji roztworów w wodach powierzchniowych, wzrostem temperatury wód powierzchniowych, wzrost korzystnych warunków dla nasilenia eutrofizacji, inwazją nowych gatunków flory i fauny (nie tylko wodnej), wreszcie intensyfikacja działalności rolniczej w wyniku wydłużania się okresu wegetacyjnego. Dodatkowo prognozuje się znaczące skrócenie czasu trwania opadów, skrócenie czasu trwania pokrywy śnieżnej, wydłużanie suszy glebowej i hydrologicznej, tendencję do postępującego deficytu dobrej jakości zasobów wód powierzchniowych i podziemnych.

Weryfikacja klimatyczna wskazuje dla obszaru dorzecza Pregoty grupę 359 działań, w tym 239 wyróżniających się wrażliwością klimatyczną, wymagających wdrożenia programu adaptacyjnego oraz 120 działań wykazujących się odpornością klimatyczną. Wrażliwość klimatyczna została stwierdzona dla działań z zakresu gospodarki komunalnej w obszarze porządkowania systemu gospodarki ściekowej. Niezbędna dla działań adaptacja rekomendowana jest do wdrożenia w powiązaniu z następującymi obszarami:

- 1) gospodarka przestrzenna: uwzględnienie w planowaniu przestrzennym ryzyka wystąpienia w regionie tendencji do obniżania się horyzontu płytkich wód gruntowych i korygowania zasięgu stref ochronnych dla zbiorników wodnych;
- 2) gospodarka komunalna: weryfikacja pozwoleń wodnoprawnych na korzystanie z wód powierzchniowych i podziemnych oraz zabezpieczenie dostępu do wody do celów komunalnych jako konsekwencja tendencji do występowania i wydłużania się okresów suszy glebowej i hydrologicznej, dodatkowo potęgowanej zapotrzebowaniem na wodę do celów rolniczych;
- 3) gospodarka rolna i leśna: wdrażanie metod zwiększenia retencji powierzchniowej i podziemnej w celu zapobiegania i niwelowania negatywnych skutków obniżania się lustra wody w jeziorach, suszy atmosferycznej oraz obniżania się zasobów wód powierzchniowych, wprowadzanie narzędzi ochrony gleb przed erozją;
- 4) infrastruktura techniczna uwzględnienie w projektach zagrożeń wynikających ze zmienności i zmiany klimatu – zmian temperatury, oblodzenia i silnych wiatrów (stwierdzony istotny trend rosnący występowania trąb powietrznych), wdrażanie działań hydrotechnicznych zapobiegających intensyfikacji deficytu wód powierzchniowych.

Sukcesywne wdrażanie programów adaptacyjnych, tworzonych celowo dla poszczególnych działań, powinno skutkować złagodzeniem niekorzystnego oddziaływania zmienności klimatu w nieodległej perspektywie czasowej. Niemniej, zaleca się aby program adaptacyjny był przygotowywany stosownie do czasu trwania poszczególnych działań. Należy pamiętać, że wrażliwość klimatyczna będzie miała charakter przyrastający wraz z narastaniem zmiany klimatu w stosunku do warunków aktualnych. Program adaptacji do zmienności i zmian klimatu powinien uwzględniać prognozy zmian klimatu w horyzoncie średnio- i długookresowym.

1.1. Wykaz JCWP wraz z podaniem ich typów i ustalonych warunków referencyjnych

Obowiązek przedstawienia w PGW wykazów JCWP wynika z przepisów ustawy – Prawo wodne. Informacje w tym zakresie uwzględniające podział na JCWP rzeczne i JCWP jeziorne przedstawiono odpowiednio w tabelach 2 oraz 3.

Tabela 2. Wykaz JCWP rzecznych na obszarze dorzecza Pregoty

Lp.	Kod JCWP	Nazwa JCWP	Typ JCWP
1	PLRW70000582499	Gołdapa (Kanał Brożajcki) od Starej Gołdapy do ujścia	0
2	PLRW7000058449569	Kanał Elżbiety	0
3	PLRW7000058498861	Kanał Mazurski z jeziorem Rydzówka do granicy państwa	0
4	PLRW700017584748	Elma od źródeł do Powarszynki	17
5	PLRW7000175847492	Dopływ spod Janikowa	17
6	PLRW700017584752	Dopływ z Worgielit	17

Lp.	Kod JCWP	Nazwa JCWP	Typ JCWP
7	PLRW700017584754	Dopływ spod Małych Borek	17
8	PLRW7000175847729	Wirwiłcka Młynówka	17
9	PLRW700017584792	Borycka Struga	17
10	PLRW700017584849	Rawa	17
11	PLRW700017584852	Dopływ z Kraskowa	17
12	PLRW700017584854	Runia	17
13	PLRW700017584866	Liwna od źródeł do dopływu spod Starej Różanki	17
14	PLRW7000175848689	Sołka	17
15	PLRW700017584872	Mamiłak	17
16	PLRW700017584874	Dopływ spod Masun	17
17	PLRW7000175848812	Dopływ spod Worplawek	17
18	PLRW7000175848852	Kanał Unikowo	17
19	PLRW70001758488549	Dopływ z Wojkowa	17
20	PLRW7000175848856	Stare koryto Sajny	17
21	PLRW7000175848858	Dopływ spod Łędlawek	17
22	PLRW700017584886	Dopływ z Trzeciaków	17
23	PLRW7000175848889	Korszynianka	17
24	PLRW7000175848892	Dopływ spod Sarkajm	17
25	PLRW700017584921	Szczurkowska Młynówka do granicy państwa	17
26	PLRW700017584941	Żernówka do granicy państwa	17
27	PLRW700017584965	Omęt od źródeł do granicy państwa	17
28	PLRW7000175849681	Dopływ z jeziora Arklickiego do granicy państwa	17
29	PLRW70001758498671	Białka od źródeł do granicy państwa	17
30	PLRW7000175849881	Ilma do granicy państwa	17
31	PLRW700018582329	Stara Gołdapa od oddzielenia się Kanału Brożajckiego do ujścia	18
32	PLRW70001858234	Kanał Minocki (Kanał Mincki)	18
33	PLRW7000185824329	Gołdapa od źródeł do Czarnej Strugi, z Czarną Strugą	18
34	PLRW700018582434	Dopływ z jeziora Rakówek	18
35	PLRW700018582452	Dopływ z Jabramowa	18
36	PLRW700018582454	Dopływ spod Janowa	18
37	PLRW700018582458	Dopływ spod Wronek Wie kich	18
38	PLRW700018582469	Rów Nr 1	18
39	PLRW7000185824712	Dopływ z Włost	18
40	PLRW700018582472	Różynka	18
41	PLRW700018582474	Kanał Janki	18
42	PLRW7000185824769	Gołda	18
43	PLRW7000185824772	Dopływ spod Ziemianek	18
44	PLRW7000185824789	Lisówka	18
45	PLRW7000185824929	Bachutka	18
46	PLRW700018582529	Stare koryto Węgorapy	18
47	PLRW70001858254	Wika	18
48	PLRW7000185826123	Wizga do granicy państwa	18
49	PLRW70001858261269	Dopływ z jeziora Wiżajny	18
50	PLRW7000185826143	Czernica do granicy państwa	18
51	PLRW700018582831	Błędzianka od źródeł do granicy państwa	18
52	PLRW700018582845	Żytkiejmska Struga od źródeł do granicy państwa	18
53	PLRW700018582861	Czarna Struga do granicy państwa	18
54	PLRW70001858436	Dopływ z jeziora Jelguń (Jelguńskie)	18
55	PLRW700018584374	Dopływ z Kolonii Bartąg	18
56	PLRW700018584389	Kortówka z jeziorem Ukiel i Kortowskie	18
57	PLRW70001858445929	Kanał Dobrąg z jeziorem Dobrąg	18
58	PLRW700018584469	Wipsówka	18
59	PLRW7000185844874	Dopływ z Marcinkowa	18
60	PLRW70001858448899	Kanał Klebarski z jeziorem Klebarskim (EW. i Silickim/Kukłąg)	18
61	PLRW70001858448954	Dopływ z Mokin	18
62	PLRW7000185844929	Maruna	18
63	PLRW70001858449529	Orzechówka	18
64	PLRW7000185844958	Dopływ z jeziora Trackiego	18
65	PLRW700018584512	Kanał Dywity	18
66	PLRW700018584529	Stara Łyna	18
67	PLRW7000185845329	Kanał Spręcwo	18
68	PLRW7000185845349	Kanał Sętał	18
69	PLRW700018584549	Kanał Limajno	18
70	PLRW7000185845529	Kanał Barcikowski	18
71	PLRW700018584569	Kwiela	18
72	PLRW7000185845729	Sunia	18
73	PLRW700018584589	Kirsna	18
74	PLRW700018584594	Dopływ z Kolonii Łaniowo	18
75	PLRW7000185845969	Milogórska Struga	18
76	PLRW7000185845989	Redy	18

Lp.	Kod JCWP	Nazwa JCWP	Typ JCWP
77	PLRW7000185846392	Dopływ spod Krokowa	18
78	PLRW700018584649	Kanał Frąknowo	18
79	PLRW700018584672	Dopływ spod Derca	18
80	PLRW7000185846932	To knicka Struga	18
81	PLRW700018584696	Kierwińska Struga	18
82	PLRW700018584729	Rogoska Struga	18
83	PLRW700018584769	Suszycza	18
84	PLRW7000185847849	Pisa od źródeł do Połapińskiej Strugi, z Połapińską Strugą	18
85	PLRW700018584786	Dopływ spod Kos	18
86	PLRW7000185847889	Bajdycka Młynówka	18
87	PLRW7000185848149	Guber do dopływu z jeziora Siercz z jeziorem Guber, Siercz	18
88	PLRW700018584816	Dopływ ze Sławkowa	18
89	PLRW700018584818	Dopływ z uroczyska Turwąg	18
90	PLRW7000185848296	Dopływ z jeziora Pieckowskiego	18
91	PLRW70001858482989	Bystra	18
92	PLRW700018584832	Dopływ z jeziora Tolkińskiego	18
93	PLRW70001858488299	Sajna od źródeł do Kan. Reszelskiego, z Kan. Reszelskim i jeziorami Widryńskim i Legińskim	18
94	PLRW7000185848832	Dopływ z Kominiek	18
95	PLRW70001858488489	Ryn od źródeł do dopł. z Kol. Wysoka Dąbrowa, z dopływem z Kol. Wysoka Dąbrowa	18
96	PLRW700020582479	Goldapa od Czarnej Strugi do oddzielenia się Starej Goldapy bez Starej Goldapy z jeziorem Goldap	20
97	PLRW70002058253	Węgorapa od wypływu z jeziora Mamry do granicy państwa	20
98	PLRW7000205844899	Kiermas od wypływu z jeziora Košno do ujścia z jeziorem Umląg i Kiermas	20
99	PLRW7000205844959	Wadąg od wypływu z jeziora Pisz do wypływu z jeziora Wadąg	20
100	PLRW700020584499	Wadąg od wypływu z jeziora Wadąg do ujścia	20
101	PLRW700020584511	Łyna od dopływu z jeziora Jetguń (Jetguńskiego) do Kanału Dywity	20
102	PLRW700020584579	Łyna od Kanału Dywity do Kirsny z jeziorem Mosąg	20
103	PLRW700020584599	Łyna od Kirsny do Symsarny	20
104	PLRW700020584699	Symsarna od wypływu z jeziora Symsar do ujścia	20
105	PLRW700020584759	Łyna od Symsarny do Suszycy z Elmą od Powarszynki	20
106	PLRW700020584779	Łyna od Suszycy do Pisy	20
107	PLRW700020584789	Pisa od Połapińskiej Strugi do ujścia	20
108	PLRW700020584839	Guber od dopływu z jeziora Siercz do Rawy z Dejną od wypływu z jeziora Dejnowa	20
109	PLRW700020584869	Liwna od dopływu spod Starej Różanki do ujścia	20
110	PLRW7000205848855	Sajna od Kan. Reszelskiego do starego koryta Sajny bez starego koryta Sajny z Rynem od dopływu z Kol. Wysoka Dąbrowa	20
111	PLRW7000205848899	Sajna od starego koryta Sajny do ujścia	20
112	PLRW70002058489	Guber od Rawy do ujścia	20
113	PLRW700020584911	Łyna od Pisy do granicy państwa	20
114	PLRW700025582199	Węgorapa od źródeł do wypływu z jeziora Mamry	25
115	PLRW70002558435	Łyna do Dopływu z jeziora Jetguń (Jetguńskie)	25
116	PLRW7000255844579	Wadąg do wypływu z jeziora. Pisz	25
117	PLRW7000255844859	Kiermas do wypływu z jeziora Košno	25
118	PLRW7000255846939	Symsarna do wypływu z jeziora Symsar	25
119	PLRW70002558482953	Dejna do wypływu z jeziora Dejnowa	25
120	PLRW7000255849851	Oświnka od źródeł do granicy państwa	25

Tabela 3. Wykaz JCWP jeziornych na obszarze dorzecza Pregoty

Lp.	Kod JCWP	Nazwa JCWP	Typ JCWP
1	PLLW30370	Kiernoz Maly	6b
2	PLLW30371	Kiernoz Wielki	6b
3	PLLW30375	Mielno	6a
4	PLLW30377	Tymowskie	6a
5	PLLW30378	Gąsiorowskie	5a
6	PLLW30384	Maróz	6a
7	PLLW30390	Pluszne	5a
8	PLLW30393	Święte	6a
9	PLLW30395	Łańskie	6a
10	PLLW30396	Ustrych	6a
11	PLLW30400	Bartag	5a
12	PLLW30402	Ukiel	5a
13	PLLW30404	Kortowskie	6a
14	PLLW30408	Jelmuń	5b

Lp.	Kod JCWP	Nazwa JCWP	Typ JCWP
15	PLLW30410	Rzeckie	6a
16	PLLW30411	Dadaj	6a
17	PLLW30412	Stryjowskie	6b
18	PLLW30413	Węgój	6b
19	PLLW30414	Tejstymy	5a
20	PLLW30415	Tumiańskie	6a
21	PLLW30420	Serwent	5a
22	PLLW30425	Pisz	6a
23	PLLW30426	Kierżlińskie	5a
24	PLLW30427	Orzyc	5a
25	PLLW30428	Dobrag	5a
26	PLLW30433	Leleskie	5a
27	PLLW30435	Kalwa	5a
28	PLLW30440	Malszewskie	6a
29	PLLW30441	Kośno	6a
30	PLLW30443	Łajskie	6a
31	PLLW30446	Purdy	5a
32	PLLW30447	Skanda	5a
33	PLLW30448	Linowskie	6a
34	PLLW30449	Klebarskie	6a
35	PLLW30450	Umląg	6b
36	PLLW30452	Kiermaz	6b
37	PLLW30454	Wadąg	6a
38	PLLW30456	Trackie	6b
39	PLLW30460	Mosąg	6b
40	PLLW30461	Limajno	5a
41	PLLW30463	Sunia	5b
42	PLLW30465	Luterskie	5a
43	PLLW30467	Ławki	6a
44	PLLW30472	Blanki	6b
45	PLLW30473	Symsar	6a
46	PLLW30475	Kinkajmskie	6b
47	PLLW30477	Guber	6b
48	PLLW30481	Siercze	6b
49	PLLW30483	Mój	6b
50	PLLW30484	Wągiel	6a
51	PLLW30486	Wierzbowskie	6a
52	PLLW30487	Czos	6a
53	PLLW30489	Karw	6b
54	PLLW30493	Czarne	6a
55	PLLW30496	Probarskie	5a
56	PLLW30497	Juksty	5a
57	PLLW30499	Salęt Wielki	6a
58	PLLW30500	Salęt Mały	6a
59	PLLW30503	Rydwagi	5a
60	PLLW30504	Juno	6a
61	PLLW30507	Kiersztanowskie	6a
62	PLLW30509	Dejnowa	6a
63	PLLW30516	Silec	5a
64	PLLW30518	Widryńskie	5a
65	PLLW30521	Legińskie	5a
66	PLLW30522	Bęskie	6a
67	PLLW30525	Arklikie	6b
68	PLLW30527	Rydzowka	5a
69	PLLW30528	Węgielsztynskie	6b
70	PLLW30529	Oświn	6b
71	PLLW30530	Kisajno	5a
72	PLLW30532	Tryd	6b
73	PLLW30534	Dobskie	5a
74	PLLW30538	Dargin	5a
75	PLLW30539	Skarz Wielki	6b
76	PLLW30540	Dgał Wielki	6a
77	PLLW30543	Kirsajty	6b
78	PLLW30544	Mamry Północne	6a
79	PLLW30545	Święcajty	6a
80	PLLW30547	Żywy	6a
81	PLLW30548	Sołtmany	6a
82	PLLW30551	Kruklin	6a
83	PLLW30552	Gołdopiwo	5a
84	PLLW30553	Brożówka	6b
85	PLLW30556	Wilkus	6b
86	PLLW30557	Krzywa Kuta	6a
87	PLLW30560	Pozezdrze	6b

Lp.	Kod JCWP	Nazwa JCWP	Typ JCWP
88	PLLW30562	Stręgiel	6a
89	PLLW30569	Lemięt	6a
90	PLLW30570	Harsz	5a
91	PLLW30572	Bitkowskie	6b
92	PLLW30573	Czarne	5a
93	PLLW30576	Gołdap	6a
94	PLLW30579	Wiżajny	6b
95	PLLW30583	Białe Filipowskie	5a
96	PLLW30585	Krzywe	6a
97	PLLW30587	Kościelne	6b
98	PLLW30588	Boczne	5a
99	PLLW30589	Przerośl	6a
100	PLLW30590	Poblędzie	5a
101	PLLW90142	Wielochowskie	5a

Na obszarze dorzecza Pregoty wyznaczonych jest obecnie:

- 1) 120 JCW rzek;
- 2) 101 JCW jezior.

Całkowitą długość JCW rzek w podziale na ich kategorie oraz liczbę JCW jezior w poszczególnych przedziałach powierzchni przedstawiono odpowiednio w tabelach 4 i 5. Odwzorowanie graficzne JCW przedstawiono na rysunku 2.

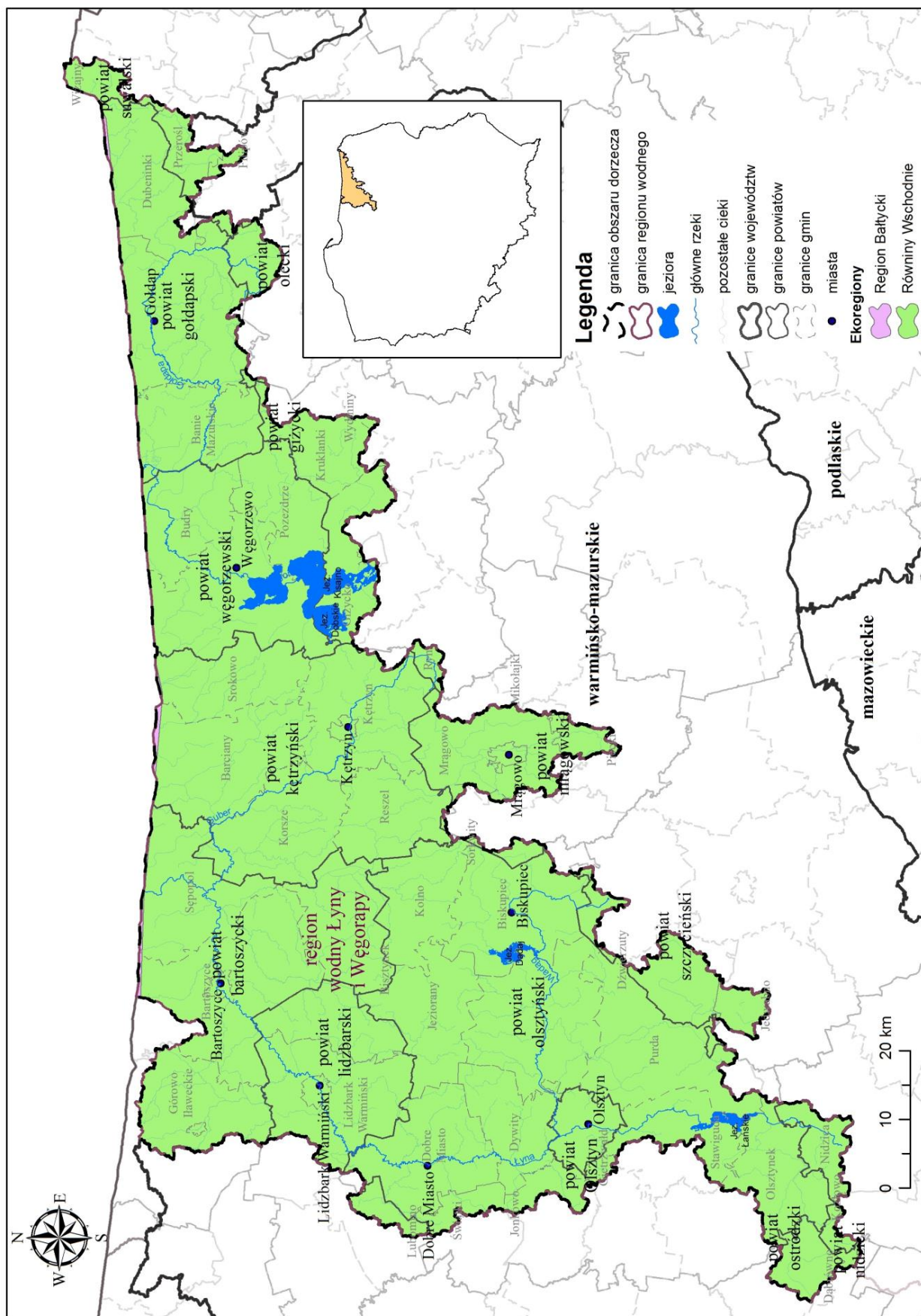
Tabela 4. Długość JCWP rzecznych na obszarze dorzecza Pregoty

Status JCWP	Długość [km]
naturalne	2 872,14
sztuczne	34,58
silnie zmienione	31,34
razem	2 938,06

Tabela 5. Zestawienie liczby JCW jezior na obszarze dorzecza Pregoty z uwzględnieniem ich powierzchni

Powierzchnia [km ²]	Liczba JCWP jeziornych
<0,5	8
0,5-1,0	36
1-10	52
10-100	5
razem	101

Rysunek 3. Ekoregiony na obszarze dorzecza Pregoty



Opracowanie typologii jest podstawowym krokiem na drodze do ustalenia oceny i klasyfikacji stanu ekologicznego wód. Ze względu na różnorodność naturalnych warunków środowiskowych, które mają wpływ na występowanie organizmów wodnych, konieczne jest wydzielenie różnych typów wód, które w warunkach niezakłóconych działalnością człowieka charakteryzują się odrębnymi cechami biologicznymi i będą stanowić wzorzec do określenia stopnia odchylenia przy ocenie stanu ekologicznego wód. Warunki środowiskowe wynikają z takich czynników, jak m.in.: położenie geograficzne, wysokość bezwzględna, geologia i morfologia terenu.

Przy ustalaniu typów części wód postuluje się systemem A lub B. W Polsce typy wód powierzchniowych wyznaczano na podstawie systemu A uzupełnionego o wybrane parametry systemu B;

Obszar dorzecza Pregoly leży w obrębie dwóch ekoregionów: Regionu Bałtyckiego oraz Równin Wschodnich.

Odwzorowanie położenia granic ekoregionów przedstawiono na rysunku 3.

Typy JCWP rzecznych zostały ustalone przy zastosowaniu systemu A. Przy czym stosowanie systemu A różnicowano według właściwych ekoregionów. W zakresie ustalenia typologii rzek przeanalizowano następujące parametry: wielkość powierzchni zlewni cieków, wysokość nad poziomem morza oraz typ podłoża.

Wyniki wyznaczania typów dla rzek na obszarze dorzecza Pregoly przedstawiono w tabeli 6.

Tabela 6. Typy dla rzek na obszarze dorzecza Pregoly

Typ	Opis	Wielkość zlewni [km ²]	Wysokość [m n.p.m]	Liczba JCWP
0	typ nieokreślony – kanały i zbiorniki zaporowe	-	-	3
17	potok nizinny piaszczysty	10-100	<200	27
18	potok nizinny żwirowy	10-100	<200	65
20	rzeka nizinna żwirowa	100-10000	<200	18
cieki, których funkcjonowanie ekologiczne jest niezależne od ekoregionów				
25	cieki łączące jeziora	-	-	7

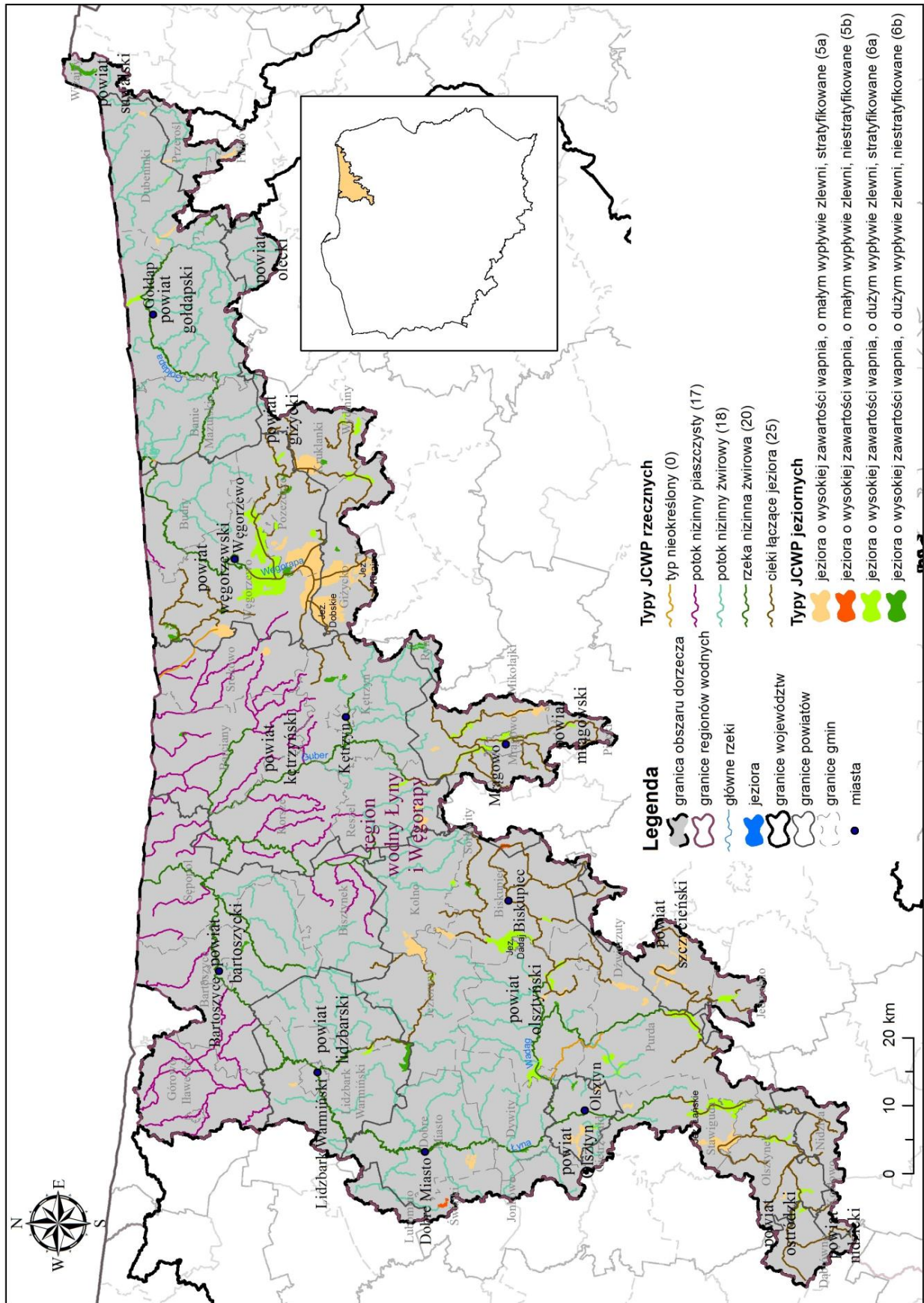
Typologia abiotyczna jezior została ustalona na podstawie analizy pełnych danych dla 749 jezior w Polsce. Wydzielenia klas dla poszczególnych parametrów dokonano na podstawie analizy rozkładu danych oraz analizy korelacji tych parametrów. Oprócz omówionych powyżej kryteriów abiotycznych typologii, w toku prac przeanalizowano również szereg parametrów dodatkowych, mających znaczenie weryfikujące, jak kategoria podatności zbiornika na degradację, klasa czystości wody czy podstawowe wskaźniki chemiczne. Parametry te były pomocne przy ustaleniu, czy pewne budzące wątpliwości wartości parametrów typologii, jak niski odczyn, wysokie przewodnictwo czy zasadowość, wynikają z naturalnych uwarunkowań danego ekosystemu (jego typu) czy raczej mogą być wynikiem wpływu antropogenicznego i powinny zostać pominięte. W sumie na podstawie kombinacji przyjętych klas wybranych parametrów wydzielono siedem typów podstawowych jezior, dodatkowo podzielonych na podtypy pod względem stratyfikacji termicznej wód. Typy dla jezior na obszarze dorzecza Pregoly przedstawiono w tabeli 7.

Tabela 7. Typy dla jezior na obszarze dorzecza Pregoly

Typ	Opis	Liczba JCWP
5a	jezioro o wysokiej zawartości wapnia, o małym wypływie zlewni, stratyfikowane na Nizinach Wschodniobałtycko-Białoruskich	32
5b	jezioro o wysokiej zawartości wapnia, o małym wypływie zlewni, niestratyfikowane na Nizinach Wschodniobałtycko-Białoruskich	2
6a	jezioro o wysokiej zawartości wapnia, o dużym wypływie zlewni, stratyfikowane na Nizinach Wschodniobałtycko-Białoruskich	41
6b	jezioro o wysokiej zawartości wapnia, o dużym wypływie zlewni, niestratyfikowane na Nizinach Wschodniobałtycko-Białoruskich	26

Typologię JCWP na obszarze dorzecza Pregoly przedstawiono na rysunku 4.

Rysunek 4. Typy JCWP na obszarze dorzecza Pregoly



Warunki referencyjne oznaczają stan, obecny lub w przeszłości, odzwierciedlający warunki zbliżone do naturalnych oraz niewykazujący lub wykazujący jedynie minimalne zaburzenia na skutek działalności człowieka. Warunki referencyjne stanowią podstawę klasyfikacji stanu ekologicznego wód, będącego miarą odchylenia od stanu naturalnego (referencyjnego), gdzie brak lub bardzo niewielkie odchylenie od stanu naturalnego oznacza bardzo dobry stan ekologiczny. Warunki referencyjne reprezentowane są przez wartości poszczególnych biologicznych elementów jakości.

Dla poszczególnych kategorii wód ustalono:

WODY PŁYNĄCE

Warunki referencyjne dla JCWP rzecznych, zostały ustalone dla następujących biologicznych wskaźników oceny stanu ekologicznego wód:

- 1) fitoplankton (wskaźnik fitoplanktonowy IFPL): dzięki dotychczas przeprowadzonym badaniom wskaźnik fitoplanktonu IFPL został ustalony metodą statystyczną. Z uwagi na małą liczbę dotąd zbadanych rzek nie podzielono ich na typy. Po odrzuceniu wszystkich rzek o zlewni mniejszej niż 5 tys. km², zostało 17 rzek, w tym 5 rzek, które były wybrane do badań w 2011 r., jako rzeki o warunkach referencyjnych. Dla wybranych rzek policzono wartość 95 percentyla wskaźnika fitoplanktonu IFPL, celem ustalenia jego wartości referencyjnej. Określono we wskazany sposób wartość 0,812 dla JCWP rzecznych o typie 19, 20, 21 oraz 24;
- 2) fitobentos (multimetryczny indeks okrzemkowy IO): Multimetryczny indeks okrzemkowy IO dla rzek został opracowany pod koniec 2006 r. i wdrożony do Państwowego Monitoringu Wód Powierzchniowych w latach 2007-2009. Na podstawie uzyskanych wyników, metoda została zweryfikowana i udoskonalona. Multimetryczny indeks okrzemkowy IO jest średnią arytmetyczną z trzech modułów: trofii, saprobii i gatunków referencyjnych. Na podstawie zbiorowiska fitobentosu, indeks IO pozwala ocenić poziom żyzności wód rzeki, jej zanieczyszczenie organiczne oraz stopień odchylenia od stanu referencyjnego (niezaburzonego). Wartości indeksu IO zmieniają się w przedziale od 1 do 0; wartość 1 oznacza stan ekologiczny najlepszy, a wartość 0 – stan najgorszy. Granice klas stanu ekologicznego wyznaczono dla czterech grup polskich cieków: potoków górskich, potoków i małych rzek wyżynnych, potoków nizinnych oraz rzek nizinnych. Wytypowano stanowiska referencyjne (zgodnie z zasadami określonymi w wytycznych KE) oraz stanowiska niereferencyjne reprezentujące każdą z pięciu klas stanu ekologicznego, aby zobrazować pełne spektrum zmienności cieków. Łącznie przygotowano dane z 480 stanowisk. W wyniku przeprowadzonego ćwiczenia interkalibracyjnego, wyznaczono następujące wartości referencyjne IO:
 - a) dla typów 17 i 18 wartość ta wynosi IO=0,76,
 - b) dla typów 4 i 5 wartość ta wynosi IO=0,867,
 - c) dla typów 19, 20, 24 i 25 o powierzchni zlewni 100-1000 km² oraz 1000-10000 km² wartość ta wynosi IO=0,67,
 - d) dla typów 6, 7 i 12 wartość ta wynosi IO=0,825;
- 3) makrofity: kryteria przyjęte jako warunki referencyjne przy ocenie stanu rzek na podstawie makrofitów dotyczyły szeregu parametrów takich jak: użytkowanie terenu, warunki hydrologiczne, koryto rzeki i siedlisko, warunki fizyczne i chemiczne, roślinność brzegowa i warunki biologiczne. Na podstawie przeprowadzonych analiz wyznaczono WJE (WJE). Za stan bardzo dobry uznano WJE $\geq 0,9$, co następnie zmodyfikowano dla typu interkalibracyjnego R-C3 na WJE $\geq 0,91$. Wyznaczono następujące wartości referencyjne dla Makrofitów (MIR):
 - a) dla typu 4 wartość ta wynosi 67,9,
 - b) dla typu 5 wartość ta wynosi 53,1,
 - c) dla typów 17 i 18 wartość ta wynosi 56,
 - d) dla typu 24 wartość ta wynosi 49,4;
- 4) makrobezkręgowce bentosowe (wskaźnik MMI): granice klas dla poszczególnych typów biocenotycznych wyznaczono następująco: na podstawie otrzymanych wartości ICMi (średnia ważona z wartości poszczególnych metryk wchodzących w skład indeksu) obliczonych dla każdego badanego stanowiska z określonego typu biocenotycznego rzek, zostały wytypowane stanowiska referencyjne. Wstępnie, dla każdego typu biocenotycznego wyznaczono granice klas wykorzystując do obliczeń od 4 do 24 stanowisk referencyjnych. Na podstawie wartości ICMi dla stanowisk referencyjnych obliczono medianę wskaźnika ICMi (REF EQR) – wartości ICMi mogły wychodzić poza przedział 0-1, stąd też mediana wartości ICMi „najlepszych” stanowisk oscylowała wokół 1, kształtując się nieco poniżej lub powyżej jedności. Korzystając z mediany wskaźnika ICMi dla stanowisk referencyjnych (REF EQR) wyznaczono granice klas jakościowych dla rzek. Wyznaczono następujące wartości referencyjne dla makrobezkręgowców bentosowych:
 - a) dla typu abiotycznego 1, 2 wartość ta wynosi 0,819,
 - b) dla typu abiotycznego 3, 4, 5, 8, 10 wartość ta wynosi 0,890,
 - c) dla typu abiotycznego 6, 7, 9 oraz 11, 12, 13, 14, 15 wartość ta wynosi 0,931,
 - d) dla typu abiotycznego 17 wartość ta wynosi 1,001,

- e) dla typu abiotycznego 16, 18, 26, 19, 20, 21, 22 wartość ta wynosi 0,956,
 - f) dla typu abiotycznego 23, 24, 25: wartość ta wynosi 0,916;
- 5) ichtiofauna – wyznaczono warunki referencyjne dla poszczególnych typów rzek, a ich wartość jest tożsama z wartością graniczną dla bardzo dobrego stanu ekologicznego wód, i wynosi odpowiednio:
- a) wskaźnik EFI+_PL dla cieków naturalnych typu 1-20 oraz 22 z dominacją ryb łososiowatych 0,911-1,000,
 - b) wskaźnik EFI+_PL dla cieków naturalnych typu 1-20 oraz 22 nadających się do brodzenia z dominacją ryb karpowatych 0,939- 1,000,
 - c) wskaźnik EFI+_PL dla cieków naturalnych typu 1-20 oraz 22 z dominacją ryb karpowatych, wskaźnik przy wykonywaniu połowów z łodzi 0,917-1,000,
 - d) wskaźnik IBI_PL dla cieków naturalnych typu 21, 23, 24, 25 0,883-1,000.

JEZIORA

Specyficzne warunki referencyjne dla JCW jeziornych wskazano w zakresie następujących elementów biologicznych:

- 1) fitoplankton: Podstawą oceny jezior na podstawie fitoplanktonu jest multimetriks fitoplanktonowy PMPL (Phytoplankton Metric for Polish Lakes). Wskaźnik ten obligatoryjnie obejmuje trzy parametry charakteryzujące zbiorowisko fitoplanktonu, w tym dwa wyrażające jego zagęszczenie (koncentracja chlorofilu a, biomasa ogólna) i jeden skład taksonomiczny (biomasa sinic w miesiącach letnich). Wartość indeksu waha się w zakresie od 0 do 5 i wzrasta wraz z pogarszaniem się stanu ekologicznego. Opierając się na wartościach referencyjnych wyznaczonych dla wymienionych parametrów, wartość referencyjna multimetriksa PMPL dla jezior stratyfikowanych wynosi 0,08 i 0,46, odpowiednio dla jezior o niskim (<2) i wysokim (>2) współczynniku Schindlera, analogicznie dla jezior niestratyfikowanych wynosi ona 0,46 i 0,67;
- 2) fitobentos: Podstawą oceny jezior na podstawie fitobentosu jest multimetryczny Indeks Okrzemkowy (IOJ), który ocenia poziom żyzności wód i stopień odchylenia od zbiorowiska referencyjnego: Warunki referencyjne w odniesieniu do fitobentosu ustalono przy zastosowaniu metody przestrzennej. Kryteria wyboru jezior referencyjnych były zgodnie z przewodnikiem REFCOND. Jako referencyjne wskazano siedem jezior stratyfikowanych oraz 5 niestratyfikowanych. Jako wartość referencyjną przyjęto medianę z wartości Indeksu Okrzemkowego (IOJ) ze stanowisk referencyjnych. Dla jezior stratyfikowanych wartość referencyjna IOJ, wyrażona jako EQR, wyniosła 0,76, zaś dla niestratyfikowanych – 0,79;
- 3) makrofity: Podstawą oceny jezior na podstawie makrofitów jest Makrofitowy Indeks Stanu Ekologicznego (ESMI). Indeks służy do oceny jezior o wodach wysokozasadowych (>25 mgCa/L), tak zwanych jezior ramienicowych. Nie stosuje się jej do jezior lobeliowych, dla których klasyfikacji na podstawie makrofitów dotąd nie opracowano. Przy ustalaniu warunków referencyjnych, a następnie przy opracowywaniu klasyfikacji jezior na podstawie makrofitów zastosowano, podobnie jak w przypadku większości elementów biologicznych metodę przestrzenną, czyli przeanalizowano dane o roślinności z potencjalnych stanowisk referencyjnych wyselekcjonowanych na podstawie kryteriów presji. Wartość indeksu zawiera się pomiędzy 0 a 1. Jako wartość referencyjną przyjęto graniczną wartość dla stanu bardzo dobrego i dobrego wynoszącą 0,680 dla wszystkich jezior o wodach wysokozasadowych, bez względu na ich uwarunkowania hydromorfologiczne;
- 4) ichtiofauna: doboru metryksów, przydatnych zarówno do wyznaczenia modeli jezior referencyjnych oraz do oceny jezior, dokonano analizując macierz korelacji zmiennych. Zmiennymi były udziały gatunków lub grup funkcjonalnych ryb oraz zmienne charakteryzujące presję na środowisko jeziorne: widzialność krążka Secchiego (SD), zawartość fosforu całkowitego (P_{tot}), zawartość chlorofilu (Chl-a), a także wyliczone z tych wartości, wskaźniki TSI (Trophic State Index) Carlsona. Do wyznaczenia modeli jezior referencyjnych posłużono się historycznymi danymi o odłowach rybackich. Dla wybranych uprzednio wskaźnikowych zmiennych przeprowadzono analizę rang i sum rang, znormalizowanych do przedziału od 0,00 do 1,00 oraz wyliczono ocenę średnią. Wyznaczona referencyjna wartość Jeziorowego Indeksu Rybnego (LFI+) oraz Jeziorowego Indeksu Rybnego (LFI – CEN) wynosi 0,71.

Warunki referencyjne dla makrobezkręgowców bentosowych (LMI) są obecnie w fazie opracowywania.

1.2. Wykaz JCWPd

Zgodnie z PGW na obszarach dorzeczy przyjętymi w 2011 r. w Polsce obowiązywał podział na 161 JCWPd. Na potrzeby aPGW opracowano nowy podział na 172 JCWPd związany z przyjętą (według PIG-PIB) definicją modelu pojęciowego systemu hydrogeologicznego. JCWPd zostały wydzielone w systemie zlewniowym. W myśl tej definicji model pojęciowy opisuje strukturę systemu i wskazuje zależności istniejące w jego obrębie (oddziaływanie – proces) i zachodzące pomiędzy poszczególnymi składowymi systemu oraz interakcję systemu z otoczeniem. W tym ujęciu model pojęciowy zbudowany jest z danych:

- 1) budowa geologiczna;

- 2) wykształcenie litologiczne, rozmieszczenie i rozprzestrzenienie oraz parametry hydrogeologiczne warstw wodonośnych;
- 3) elementy środowiskowe – presje antropogeniczne;
- 4) czynniki wpływające na przebieg poszczególnych procesów w obrębie systemu.

W nowym podziale przyjęto generalną zasadę ograniczenia liczby uwzględnionych w modelu poziomów wodonośnych (przez łączenie ich w kompleksy wodonośne) do maksymalnie trzech wydzielen. Jest to zgodne z przyjętą w Programie monitoringu JCWPd² na terenie Polski zasadą, że w monitoringu obserwowane są następujące poziomy lub kompleksy poziomów wodonośnych:

- 1) pierwszy od powierzchni terenu poziom wodonośny o zwierciadle swobodnym, najsilniej narażony na oddziaływanie presji z powierzchni terenu;
- 2) użytkowe poziomy wodonośne o zwierciadle napiętym, stanowiące główne źródło zaopatrzenia w wodę przeznaczoną do spożycia przez ludzi;
- 3) głęboki poziom wód zwykłych, narażony na ascensję wód słonych.

Według podziału na 172 JCWPd, pierwszy kompleks wodonośny stanowią wody pierwszego poziomu wodonośnego bądź, w przypadku jego braku, głównego użytkowego poziomu wodonośnego. Są to przeważnie poziomy wodonośne o zwierciadle swobodnym, lokalnie napiętym. Ich główną cechą jest zwiększona podatność (duża wrażliwość) na oddziaływanie antropopresji na chemizm i stany wód podziemnych.

Drugi kompleks wodonośny tworzą głębsze poziomy wodonośne, posiadające zwierciadło naporowe. Są one izolowane od wpływu presji antropogenicznych warstwami słabo-, pół- i nieprzepuszczalnymi. W skali regionalnej mogą być powiązane hydrodynamicznie z pierwszym kompleksem wodonośnym.

Trzeci kompleks wodonośny to wody położonego najgłębiej w strukturze krążenia użytkowego poziomu wodonośnego. Zazwyczaj jest on zagrożony potencjalną ascensją zmineralizowanych wód głębszych.

Dodatkowo w celu nawiązania do istniejących SCWP oraz zlewni poszczególnych rzek, zgodnie z Mapą Podziału Hydrograficznego Polski (MPHP) weryfikowano przebieg poszczególnych JCWPd w celu unifikacji granic.

Na obszarze dorzecza Pregoly znajdują się dwie JCWPd o numerach 20 oraz 21 (pełne kody JCWPd przedstawiono w tabeli 8).

Tabela 8. Wykaz JCWPd na obszarze dorzecza Pregoly

Lp.	Kod JCWPd
1	PLGW700020
2	PLGW700021

Odwzorowanie położenia granic JCWPd przedstawiono na rysunku 5.

Wody podziemne na obszarze dorzecza Pregoly występują głównie w piętrach kredowym, neogeńsko-paleogeńskim i czwartorzędowym. Stopień wykorzystania zasobów wodnych na obszarze dorzecza jest niewielki.

Na obszarze dorzecza Pregoly zlokalizowanych jest 8 GZWP (202, 215, 205, 206, 208, 212, 213, 214). Spośród wymienionych wyżej zbiorników 6 posiada opracowaną dokumentację hydrogeologiczną. W opracowywanym obecnie dokumencie aPWŚK przewidziano katalog działań, mających na celu osiągnięcie wymaganego stanu JCWP, które jednocześnie będą przyczyniać się do poprawy stanu chemicznego i ilościowego JCWPd. Ponadto dla części wód podziemnych zagrożonych nieosiągnięciem celów środowiskowych zaproponowano szereg działań uzupełniających wraz z szczegółowym harmonogramem ich realizacji. Na liście działań uzupełniających dla wód podziemnych znajduje się między innymi zapis o konieczności wykonania dokumentacji ustalającej warunki hydrogeologiczne dla ustanowienia obszaru ochronnego GZWP, na podstawie której dyrektorzy poszczególnych rzgw ustanawiają obszary ochronne GZWP.

² Dane dostępne na stronie <http://www.gios.gov.pl/pl/stan-srodowiska/monitoring-wod>

2. PODSUMOWANIE IDENTYFIKACJI ZNACZĄCYCH ODDZIAŁYWAŃ ANTROPOGENICZNYCH I OCENY ICH WPŁYWU NA STAN WÓD POWIERZCHNIOWYCH I PODZIEMNYCH

2.1. Podsumowanie identyfikacji znaczących oddziaływań antropogenicznych na stan wód powierzchniowych

W ramach identyfikacji znaczących oddziaływań antropogenicznych, mających wpływ na JCWP, przeanalizowano wszystkie presje i podzielono je na następujące kategorie:

- 1) punktowe źródła zanieczyszczeń;
- 2) rozproszone i obszarowe źródła zanieczyszczeń;
- 3) zmiany hydromorfologiczne.

W celu określenia lokalizacji źródeł zanieczyszczeń oraz określenia wielkości zrzutów ładunków zanieczyszczeń wykorzystano dane zgromadzone przez poszczególne rzgw, Bank Danych Lokalnych, GIOŚ oraz w ramach opracowań realizowanych w ostatnich latach.

Identyfikacja presji hydromorfologicznych została przeprowadzona na podstawie danych pochodzących z ankietyzacji administratorów wód oraz z danych zawartych w warstwach zapisanych w formacie SHP (zabudowy poprzecznej) pochodzących z opracowań wykonanych w ostatnich latach.

2.1.1. Punktowe źródła zanieczyszczeń

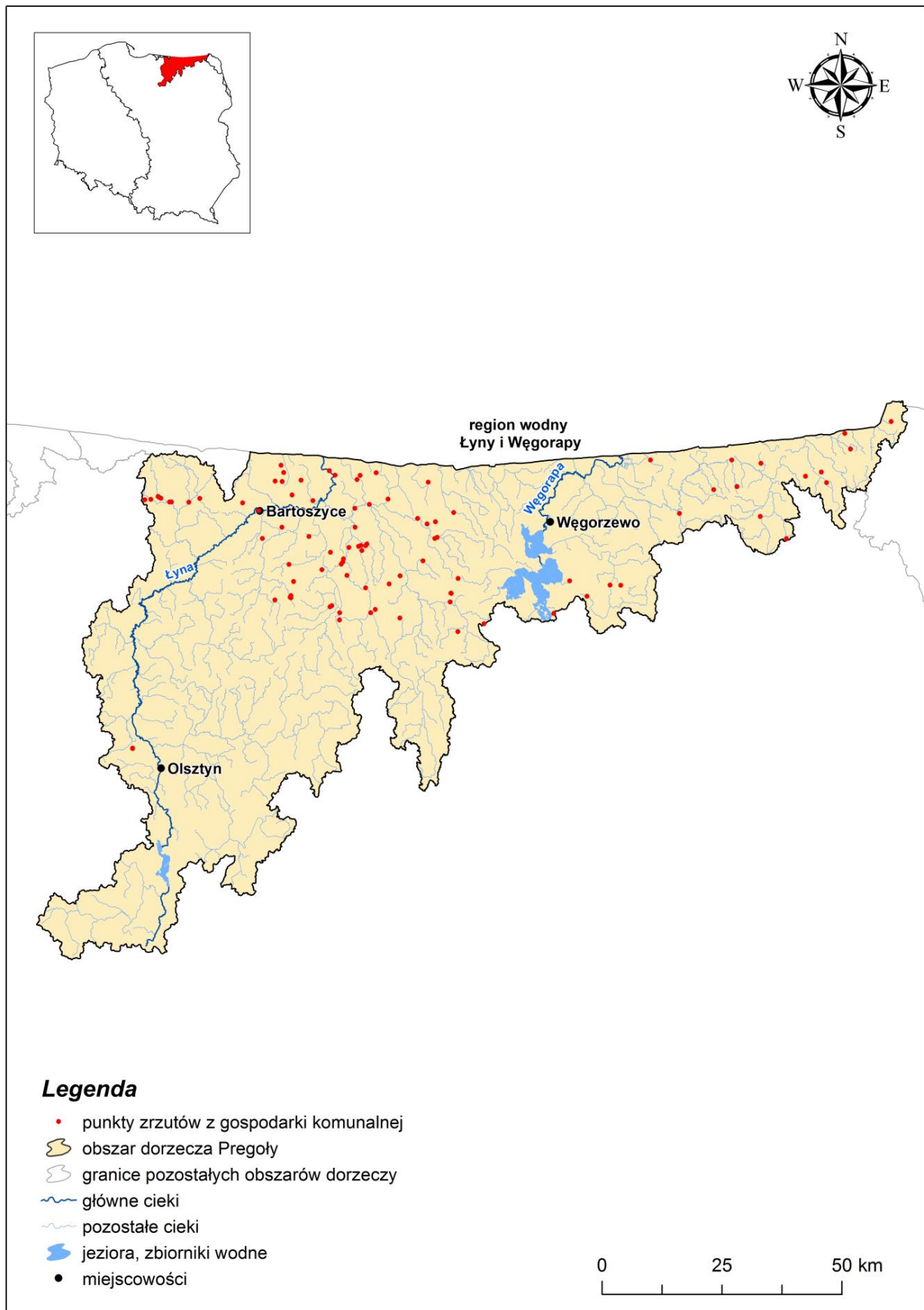
Głównymi czynnikami sprawczymi punktowych źródeł zanieczyszczeń, mających wpływ na JCWP mogą być:

- 1) gospodarka komunalna (w tym oczyszczalnie ścieków);
- 2) przemysł;
- 3) wody opadowe i roztopowe;
- 4) składowiska odpadów;
- 5) zrzuty wód związanych z działalnością człowieka (wody zasolone, chłodnicze).

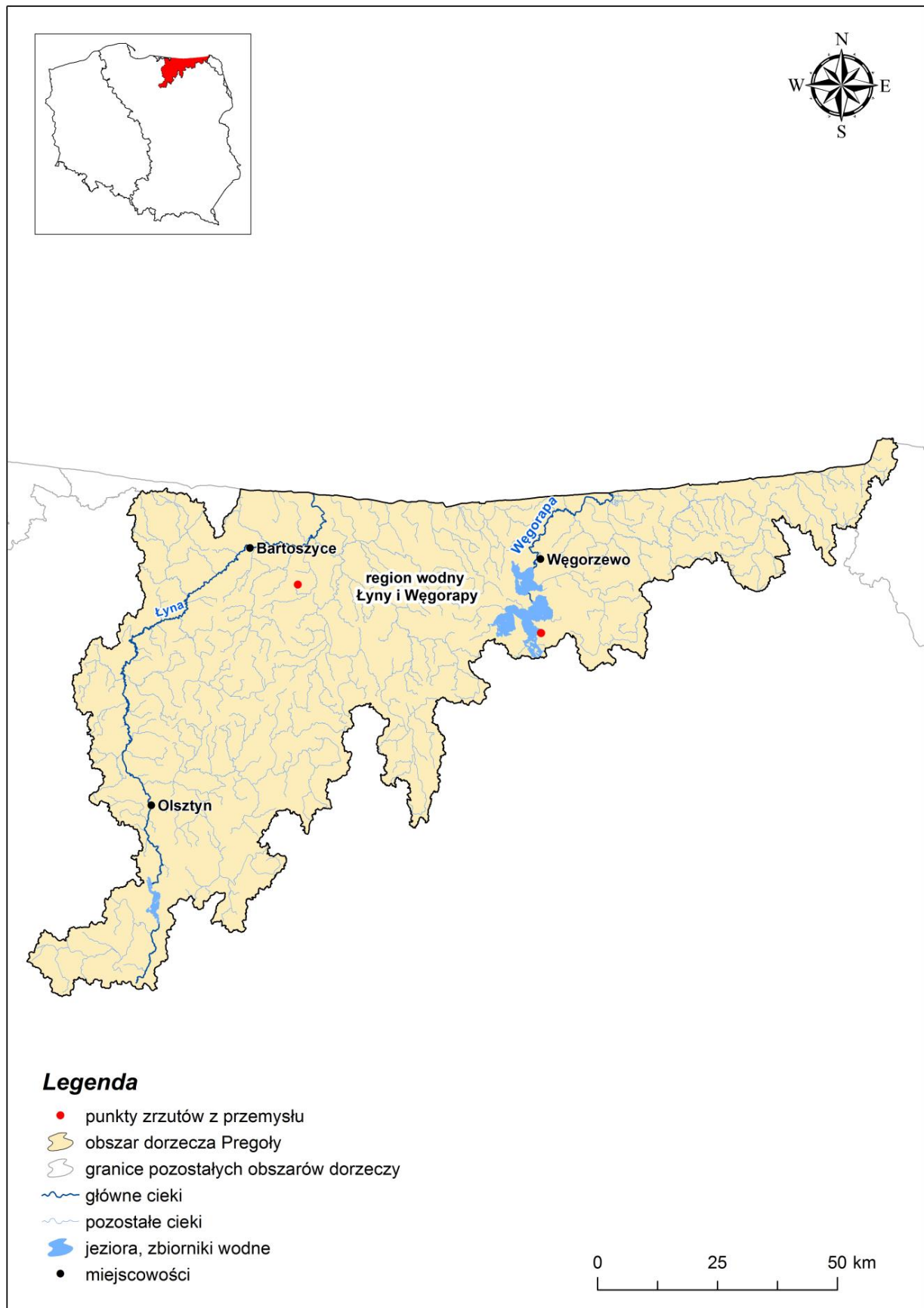
Na obszarze dorzecza Pregoty punktowe źródła zanieczyszczeń związane są głównie ze zrzutami ścieków bytowych pochodzących z gospodarki komunalnej (oczyszczalnie ścieków). Na obszarze dorzecza Pregoty zidentyfikowano 94 punkty zrzutów ścieków komunalnych. Miejsca te przedstawiono na rysunku 6. Wprowadzanie do wód substancji biogennych, zawartych w ściekach komunalnych, jest czynnikiem przyspieszającym eutrofizację wód. Na obszarach zurbanizowanych do wód odprowadzane są oczyszczone ścieki komunalne o zmniejszonym ładunku azotu i fosforu oraz zawiesiny ogólnej, które charakteryzują się mniejszym BZT₅ i ChZT.

Zanieczyszczenia oddziałujące na JCWP pochodzą także z przemysłu. Na obszarze dorzecza Pregoty zidentyfikowano 3 punkty zrzutów ścieków przemysłowych. Miejsca te przedstawiono na rysunku 7. Ścieki przemysłowe, oprócz substancji biogennych, nasilających eutrofizację wód, mogą być źródłem substancji toksycznych dla organizmów wodnych.

Rysunek 6. Miejsca odprowadzania ścieków ze źródeł komunalnych na obszarze dorzecza Pregoty



Rysunek 7. Punkty zrzutów z przemysłu na obszarze dorzecza Pregoly



Potencjalnym zagrożeniem dla JCWP są również wody odciekowe z niezabezpieczonych odpowiednio składowisk odpadów. Jednakże jedynie niewielka ich część nie posiada wystarczającego zabezpieczenia przed przedostawaniem się odcieków do wód. Na obszarze dorzecza Pregoty zidentyfikowano 30 składowisk komunalnych oraz 1 składowisko odpadów przemysłowych. Ocieki ze składowisk odpadów, oprócz substancji biogennych, mogą być źródłem substancji toksycznych dla organizmów wodnych.

Kolejną presją pochodzenia antropogenicznego są zrzuty wód chłodniczych (2 punkty). Zrzuty wód chłodniczych wprowadzane z reguły nie mają bezpośredniego wpływu na jakość wód, jednak poprzez podwyższenie temperatury wpływają na zmniejszenie ilości tlenu w wodzie i na przebieg szeregu procesów biochemicznych.

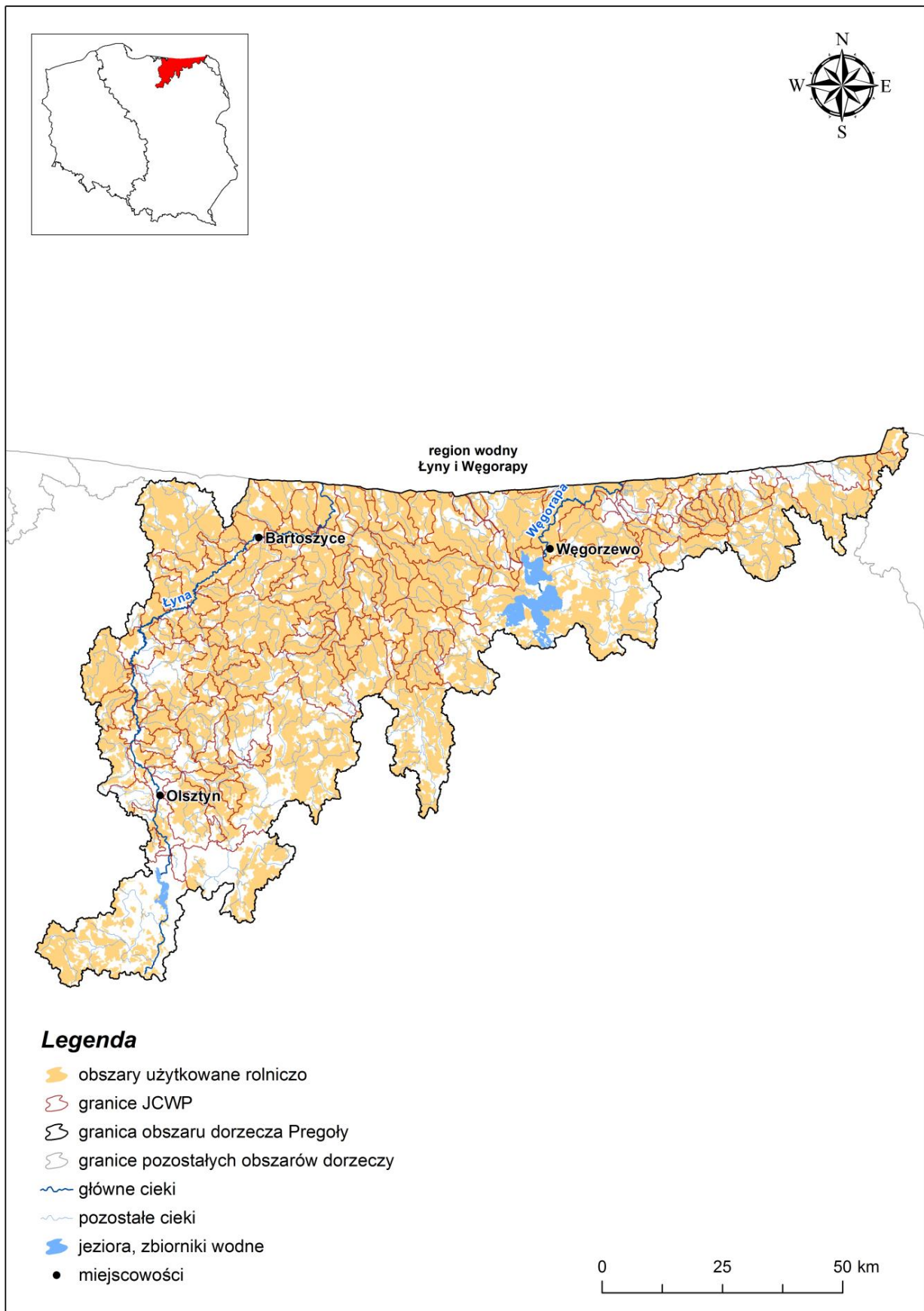
2.1.2. Rozproszone i obszarowe źródła zanieczyszczeń

Głównymi czynnikami sprawczymi rozproszonych i obszarowych źródeł zanieczyszczeń mogą być:

- 1) rolnictwo;
- 2) ścieki pochodzące od ludności niekorzystająca z systemu kanalizacji sanitarnej;
- 3) depozycja atmosferyczna.

Powierzchnia obszarów rolnych stanowi 66,9% obszaru dorzecza. Położenie obszarów rolniczych przedstawiono na rysunku 8. Zanieczyszczenia pochodzące z powszechnie stosowanych nawozów (naturalnych i mineralnych) oraz hodowli zwierząt, które mogą dostawać się do wód powierzchniowych poprzez spływ powierzchniowy, erozję gleby, system melioracji szczegółowych i podstawowych oraz wymywanie, mogą być jedną z istotnych przyczyn eutrofizacji wód powierzchniowych. Kolejnym źródłem zanieczyszczeń obszarowych i rozproszonych mogą być ścieki pochodzące od ludności niekorzystającej z systemu kanalizacji zbiorczej. Dotyczy to głównie rozproszonej zabudowy wiejskiej oraz rekreacyjnej położonej w zlewni bezpośredniej JCWP, ładunki zanieczyszczeń pochodzące z tych źródeł mogą wpływać na wzrost eutrofizacji wód. Źródłem azotu i fosforu organicznego jest także depozycja atmosferyczna, prowadząca do zakwaszenia części wód powierzchniowych. Depozycja atmosferyczna jest też najprawdopodobniej główną przyczyną zanieczyszczenia wód WWA pochodzącymi przede wszystkim z tak zwanej niskiej emisji. Oba te rodzaje presji występują na całym terytorium Polski.

Rysunek 8. Obszary użytkowane rolniczo na obszarze dorzecza Pregoty



2.1.3. Zmiany hydromorfologiczne

Główną przyczyną zmian hydromorfologii JCWP jest działalność człowieka służąca między innymi:

- 1) ochronie przeciwpowodziowej;
- 2) retencjonowaniu wód;
- 3) żegludze;
- 4) małej i dużej energetyce wodnej;
- 5) rolnictwu;
- 6) turystyce i rekreacji;
- 7) poborom kruszywa;
- 8) zagospodarowaniu dolin cieków i brzegów zbiorników (zabudowa komunalna i gospodarcza);
- 9) poborom wód (w szczególności na potrzeby gospodarki komunalnej, przemysłu, produkcji energii elektrycznej, rolnictwa, hodowli ryb, górnictwa, żeglugi).

Do głównych rodzajów zmian hydromorfologicznych należą:

- 1) zabudowa podłużna cieków polegająca głównie na zmianie profilu poprzecznego i podłużnego cieków;
- 2) zabudowa brzegów jezior (zabudowa komunalna i gospodarcza);
- 3) obwałowania;
- 4) zabudowa poprzeczna, obejmująca wszelkie budowle przegradzające koryto;
- 5) sztuczne zbiorniki wodne;
- 6) melioracje.

Zabudowa podłużna cieków polegająca głównie na zmianie profilu poprzecznego i podłużnego rzeki, powoduje zmiany struktury dna i brzegów, reżimu hydrologicznego oraz warunków fizykochemicznych, co w rezultacie wywiera znaczący wpływ na stan wód płynących. Może spowodować przede wszystkim pogorszenie warunków życia organizmów wodnych poprzez zmianę warunków siedliskowych. W przypadku JCW jeziornych, zmiany hydromorfologiczne tego typu dotyczą głównie znaczących zmian w zakresie przekształcenia strefy brzegowej jezior, wynikających najczęściej z działalności rekreacyjnej i turystycznej. Wiąże się to z likwidacją nadbrzeżnej i wodnej roślinności, umocnieniem brzegów, co skutkuje zmianą struktury brzegu jeziora, a co za tym idzie zmianą warunków siedliskowych.

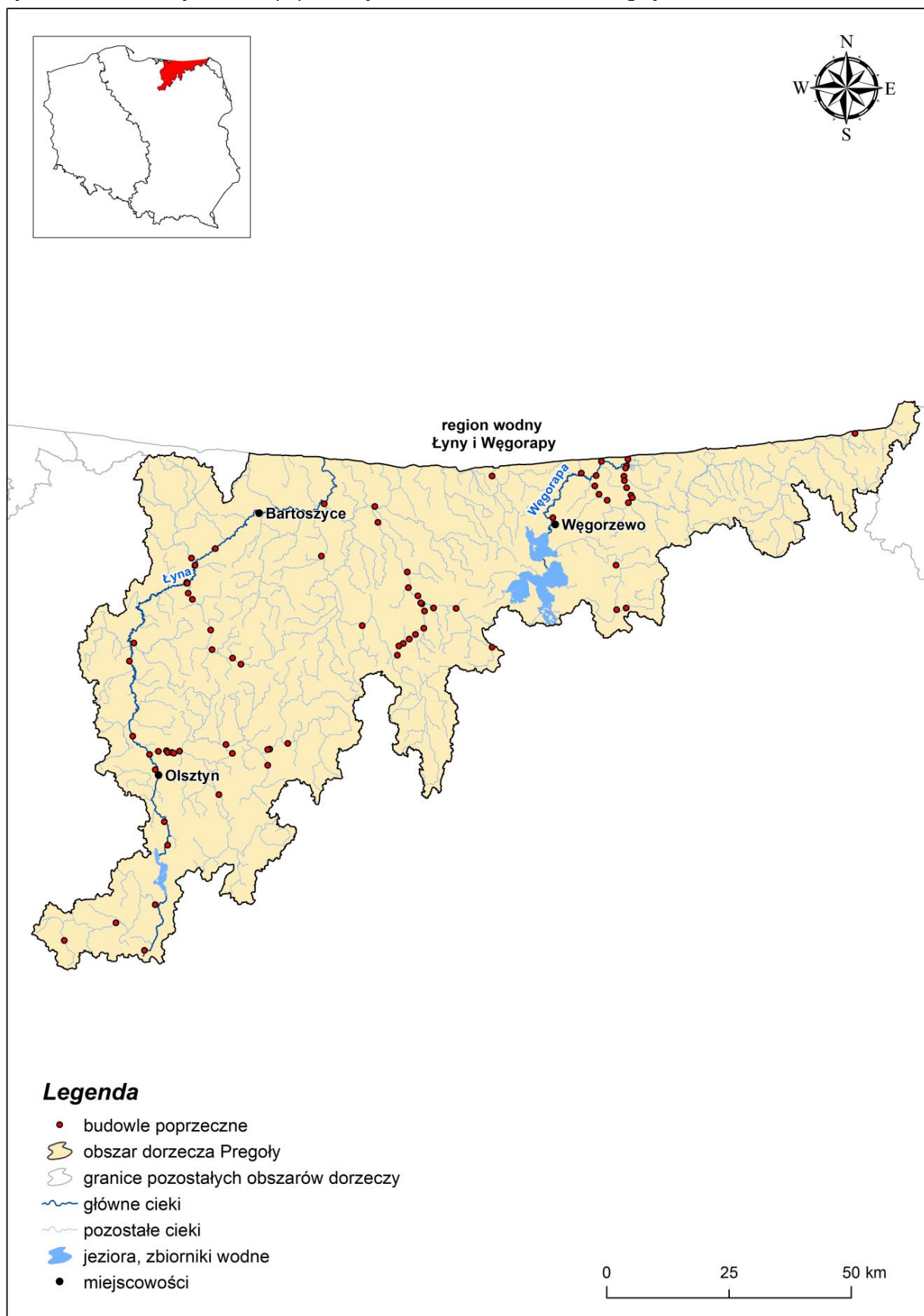
Obwałowania wprawdzie na ogół nie ingerują bezpośrednio w koryto cieku, jednak powodując odcięcie części doliny cieku od naturalnych wezbrań i jednocześnie odcięcie zasilania cieku wodą z obszaru zlewni, mogą być przyczyną zmiany poziomu wód gruntowych obszarów zalewowych. Prowadzić to może do zaniku ekosystemów podmokłych, a co za tym idzie zmniejszenia stopnia bioróżnorodności.

Zabudowa poprzeczna, obejmująca wszelkie budowle przegradzające koryto cieku (także na wypływie z jezior przepływowych), zwłaszcza niewyposażone w przepławki, stanowi poważną przeszkodę uniemożliwiającą migrację organizmów, w szczególności ryb. Powoduje też zmiany reżimu hydrologicznego oraz warunków fizykochemicznych, które przyczyniają się do modyfikacji siedlisk oraz pogorszenia warunków bytowania organizmów wodnych. Lokalizację budowli poprzecznych na obszarze dorzecza Pregoly przedstawiono na rysunku 9.

Sztuczne zbiorniki wodne na ciekach, oprócz negatywnego wpływu generowanego przez tworzące je budowle poprzeczne, redukują lub modyfikują naturalne wezbrania powodziowe, ograniczają naturalną zmienność przepływu poniżej zbiornika oraz trwale likwidują fragmenty doliny cieku wraz z istniejącymi ekosystemami.

Melioracje, związane z prowadzeniem intensywnej gospodarki rolnej, prowadzą głównie do zmiany poziomu wód gruntowych i zmiany retencji obszaru zlewni poprzez przyspieszone odprowadzenie wód opadowych. Zmiany te prowadzą do zaniku obszarów podmokłych oraz przyspieszają proces eutrofizacji poprzez zwiększenie odpływu substancji biogennych do wód powierzchniowych. Należy jednak zauważyć, że funkcjonowanie systemów drenarskich może zmniejszać spływy powierzchniowe i ekstremalne przepływy powodziowe w rzekach, natomiast rowy, które odwadniają obniżenia terenowe lub niecki bezodpływowe mogą je okresowo zwiększać.

Rysunek 9. Lokalizacja budowli poprzecznych na obszarze dorzecza Pregoty



Ponadto na obszarze dorzecza Pregoly zinventaryzowano 141 ujęć wód powierzchniowych zlokalizowanych na terenie 36 JCWP. Na podstawie wielkości sumarycznych poborów wód na obszarach dorzeczy stwierdzono, że na obszarze dorzecza Pregoly ujmuje się 1,9% wszystkich ujmowanych wód powierzchniowych w Polsce. Pobory wód powierzchniowych rozpatrywane były z podziałem na cel poboru, a także z uwzględnieniem informacji na temat poboru bezwrotnego i zwrotnego. Do tej ostatniej kategorii należą, między innymi, pobory na potrzeby energetyki wodnej. Pobory wód powierzchniowych wiążą się głównie z zmianami morfologicznymi w postaci zabudowy podłużnej i poprzecznej w korycie cieków oraz modyfikacją przepływu. Wielkości poborów z ujęć wód podziemnych przedstawiono w tabeli 9.

Tabela 9. Roczna wielkość poborów z ujęć wód powierzchniowych z podziałem na czynniki sprawcze

Czynniki sprawcze	Pobór wody [tys. m ³ /rok]
gospodarka komunalna	2 102
przemysł	275 910
energetyka	962 258
hydroenergetyka	286 978
stawy rybne i nawodnienia w rolnictwie i leśnictwie	170 457
kopalnie	77
żegluga	0
inne	3 087 748

WYZNACZANIE SZCW I SCW

SZCW oznacza JCWP, której charakter został znacznie zmieniony na skutek fizycznego oddziaływania człowieka, zaś SCW oznacza JCWP powstałą w wyniku działalności człowieka.

Zakwalifikowanie do wód silnie zmienionych lub sztucznych, zgodnie z art. 38h ust. 1 ustawy – Prawo wodne, jest możliwe jeżeli:

- 1) zmiany cech hydromorfologicznych tej części wód, konieczne dla osiągnięcia dobrego stanu ekologicznego, mogłyby znacząco negatywnie oddziaływać na:
 - a) środowisko,
 - b) żeglugę i infrastrukturę portową lub korzystanie z wód w celach rekreacyjnych,
 - c) prowadzenie działalności, dla której jest dokonywane piętrzenie wody, w szczególności na potrzeby zaopatrzenia ludności w wodę przeznaczoną do spożycia, wytwarzania energii elektrycznej lub nawadniania,
 - d) regulację stosunków wodnych, ochronę przed powodzią i melioracje odwadniające,
 - e) przedsięwzięcia inne niż wymienione w lit. b–d, stanowiące równorzędny interes publiczny istotny dla zrównoważonego rozwoju;
- 2) realizacja celów publicznych, którym służy wyznaczenie SCW lub SZCW, z przyczyn technicznych lub z uwagi na nieproporcjonalnie wysokie, w stosunku do spodziewanych korzyści, koszty ich realizacji, nie jest możliwa w inny sposób, mniej obciążający środowisko.

Powyższe postanowienia określają podstawowe kryteria wyznaczania SZCW oraz SCW i są podstawą przeprowadzenia testów prowadzących do ostatecznego ich wyznaczenia poprzez zbadanie możliwości zastosowania działań restytucyjnych (test działań restytucyjnych) oraz poprzez zbadanie możliwości uzyskania podobnych korzyści płynących z użytkowania zmienionych antropogenicznie części wód przy zastosowaniu innych sposobów (test alternatyw funkcjonalnych).

Wyznaczenie JCWP jako sztucznej lub silnie zmienionej wymaga szczegółowego uzasadnienia w PGW na obszarze dorzecza i podlega weryfikacji co 6 lat.

Po raz pierwszy SZCW i SCW zostały wyznaczone w Polsce w 2007 r. W I cyklu planistycznym na potrzeby wyznaczania SZCW i SCW rzek powstały 2 metodyki:

- 1) weryfikacja wskaźników dla przeprowadzenia oceny stanu ilościowego i hydromorfologicznego JCWP wraz ze zmianą ich wartości progowych dla uściślenia wstępnego wyznaczenia SZCW;
- 2) uszczegółowienie metodyki w zakresie ostatecznego wyznaczania SZCW i SCW w Polsce.

W I cyklu planistycznym nie została opracowana metodyka wyznaczania SZCW i SCW jezior w związku z tym kwalifikacja została dokonana całkowicie metodą ekspercką.

W wyniku przeprowadzonych prac, na obszarze dorzecza Pregoly w I cyklu planistycznym jako SZCW zostało wyznaczonych:

- 1) 3 JCW rzek;
- 2) 8 JCW jezior.

Natomiast jako SCW wyznaczono 3 JCW rzek.

Na potrzeby aPGW na lata 2015-2021, w latach 2012-2013 dokonano weryfikacji wyznaczania SZCW i SCW. Nadal obowiązuje metodyka wyznaczania SZCW i SCW rzek, która powstała w I cyklu planistycznym. Weryfikacja wyznaczania SZCW i SCW w przypadku rzek polegała na aktualizacji informacji odnośnie hydromorfologii. Natomiast dla wyznaczania SZCW i SCW jezior w 2011 r. powstała metodyka weryfikacji wyznaczenia SZCW i SCW jeziornych.

Poniżej przedstawiono podejście przyjęte na potrzeby aPGW w celu weryfikacji SZCW i SCW.

Prace związane z wyznaczaniem SZCW i SCW przeprowadzono dwuetapowo. Pierwszy etap (wstępnego wyznaczania) SZCW i SCW polegał na zastosowaniu szeregu wskaźników obrazujących skalę zmian hydromorfologicznych JCWP dla określenia zmian w morfologii i hydrologii mogących mieć wpływ na możliwości osiągnięcia przez te części wód dobrego stanu. Ponadto przy wstępnym wyznaczaniu SZCW koniecznym było spełnienie poniższych kryteriów:

- 1) nieosiągnięcie dobrego stanu ekologicznego musi być spowodowane jedynie fizycznymi zmianami w hydromorfologii;
- 2) JCWP musi być znacznie zmieniona w charakterze, zmiana ta musi być powszechna lub rozległa lub zupełna, trwała, skala zmian powinna być spójna ze skalą oddziaływań sposobów użytkowania;
- 3) znaczna zmiana charakteru JCW musi być wynikiem sposobów użytkowania wód wymienionych w art. 38h ust. 1 ustawy – Prawo wodne, bądź sposobów użytkowania, które są równie ważne dla zrównoważonego rozwoju społeczeństwa.

Powyższe wskazuje, że nie zawsze występowanie zmian w hydromorfologii, a zwłaszcza szeregu małych zmian na obszarze JCWP, jest podstawą do wyznaczenia ich jako SZCW. Występujące zmiany hydromorfologiczne powinny być przyczyną zmiany charakteru JCWP, aby można ją było uznać za silnie zmienioną.

Drugi etap wyznaczania (wyznaczanie ostateczne) miał za zadanie uzasadnienie wyznaczenia części wód jako silnie zmienionych bądź sztucznych na podstawie wykonania wspomnianych wyżej testów „działań restytucyjnych” i „alternatyw funkcjonalnych”. Test „działań restytucyjnych” polegał na określeniu potencjalnych działań pozwalających na osiągnięcie „stanu naturalnego” oraz określeniu czy działania te będą miały znaczący negatywny wpływ na sposoby użytkowania wód lub na środowisko. Jeżeli w wyniku przeprowadzonych analiz został wykazany negatywny wpływ działań restytucyjnych na analizowane komponenty środowiska, należało przejść do kolejnego testu „alternatyw funkcjonalnych”. Test „alternatyw funkcjonalnych” polegał na identyfikacji „lepszich rozwiązań” możliwych do wykonania ze względu na możliwości technologiczne, ekonomiczne i korzyści dla środowiska oraz akceptowalność kosztów. Jeżeli w wyniku analiz w zakresie oceny alternatyw funkcjonalnych zostało dowiedzione, że nie istnieją możliwe do wdrożenia działania alternatywne (pozwalające na osiągnięcie podobnych jak obecnie „korzyści” z użytkowania wód), z uwagi na brak odpowiednich technologii bądź nieproporcjonalnie wysokie koszty, to daną część wód należy zakwalifikować jako silnie zmienioną lub sztuczną.

Procedura wstępnego wyznaczania polegała na oszacowaniu skali zmian hydromorfologicznych w poszczególnych JCW przy pomocy obliczonych wskaźników zmian, przy czym:

- 1) wskaźniki hydrologiczne (i_1 , i_2 , i_3 , i_4) – obrazują zmiany ilościowe i obliczone zostały na podstawie informacji dotyczących SSQ i SNQ charakterystycznych oraz danych o poborach wód pochodzących z pozwoleń wodnoprawnych:
 - a) i_1 – sumaryczna pojemność czynna zbiorników retencyjnych odniesiona do średniego rocznego odpływu z wielolecia (1960-1980) w przekroju zamykającym zlewnię części wód;
 - b) i_2 – łączna suma poborów bezzwrotnych wód powierzchniowych odniesiona do przepływu średniego niskiego z wielolecia „pseudonaturalnego” (1960-1980) w przekroju zamykającym zlewnię części wód;
 - c) i_3 – wskaźnik zaburzenia reżimu hydrologicznego, wynikającego z istotnych zmian w zagospodarowaniu zlewni części wód, wyrażony bezwzględną wartością dopełnienia do 1 stosunku przepływu SSQ z ostatniego wielolecia (1981-2000) i przepływu SSQ z wielolecia „pseudonaturalnego” (1960-1980);
 - d) i_4 – wskaźnik zachowania kryterium przepływu nienaruszalnego.
- 2) wszystkie wskaźniki obliczone były dla SCW, dla których dostępne były niezbędne dane hydrologiczne;
- 3) wskaźniki hydromorfologiczne (m_1 , m_2 , m_3 , m_4) – obrazują skalę wpływu zmian antropogenicznych na hydromorfologię cieków i obliczone zostały dla każdej JCWP. Do obliczeń wskaźników hydromorfologicznych przyjęto następujące parametry: długość obwałowania cieków istotnych, sumaryczną wysokość budowli piętrzących, sumaryczną długość cieków odciętych przez budowle poprzeczne oraz długość uregulowanych odcinków cieków.
 - a) m_1 – łączna długość obwałowania cieków istotnych w zlewni części wód odniesiona do sumarycznej długości brzegów cieków istotnych (podwójna długość rzeki);
 - b) m_2 – sumaryczna wysokość zinventaryzowanych budowli piętrzących odniesiona do sumy spadów cieków istotnych w zlewni części wód;

- c) m_3 – łączna długość części cieków odciętych przez budowle poprzeczne o spadzie $h > 0,7$ m (dla rzek górskich i wyżynnych) lub $h > 0,4$ m (dla rzek nizinnych) odniesiona do sumarycznej długości cieków istotnych;
- d) m_4 – łączna długość odcinków rzek, na których prowadzone były prace regulacyjne (zabudowa podłużna oraz udokumentowana zmiana biegu rzeki) odniesiona do sumarycznej długości cieków istotnych.

Na podstawie obliczonych wskaźników dokonano wstępnej kwalifikacji jako SZCW. Należy tutaj podkreślić, iż przekroczenie wartości granicznej jednego wskaźnika nie było automatycznie podstawą do takiej kwalifikacji. Brano pod uwagę między innymi wielkość przekroczenia, liczbę przekroczonych wskaźników, a także wskaźniki nieprzekroczone, ale o wartościach bliskich granicy przekroczenia.

Po przeprowadzeniu oceny skali zmian hydromorfologicznych JCWP i wstępnym wyznaczeniu kolejnym etapem była procedura ostatecznej kwalifikacji SZCW, która przeprowadzona była w dwóch etapach:

- 1) etap 1 – identyfikacja i test działań restytucyjnych;
- 2) etap 2 – identyfikacja i test alternatyw funkcjonalnych.

Działania restytucyjne

Pod pojęciem działania restytucyjne rozumie się wszelkie działania pozwalające na poprawę warunków w zakresie biologicznych elementów jakości poprzez zniwelowanie presji w zakresie hydromorfologii.

W pierwszym kroku zidentyfikowano działania restytucyjne pozwalające na przywrócenie „naturalności” części wód. Następnie na podstawie opracowanego „testu działań restytucyjnych”, oceniono wpływ zidentyfikowanych działań restytucyjnych na sposoby użytkowania wód, które są powodem dokonania przekształceń w zakresie hydromorfologii. W przeprowadzonym teście analizowano wpływ poszczególnych działań restytucyjnych na osiągnięte korzyści społeczno-gospodarcze oraz wpływ na „szeroko rozumiane środowisko”.

Alternatywy funkcjonalne

Test alternatyw funkcjonalnych polegał na analizie możliwości osiągnięcia innymi sposobami podobnych jak obecnie „korzyści” z użytkowania wód. Pierwszym krokiem była identyfikacja, dla każdej wstępnie wyznaczonej SZCW i SCW, wykonalnych technicznie alternatyw, czyli takich które pozwoliłyby na osiągnięcie podobnych jak obecnie „korzyści” i zastępowałyby w całości bądź w części obecne sposoby użytkowania. Następnie poddano ocenie, czy zidentyfikowane alternatywy były korzystniejsze z punktu widzenia środowiskowego oraz z uwagi na uwarunkowania prawne, społeczne i gospodarcze. Zidentyfikowane alternatywy funkcjonalne obejmowały m.in. całkowite zastąpienie obecnego sposobu użytkowania wód innym sposobem pozwalającym na osiągnięcie podobnych do istniejących „korzyści”.

Alternatywy oceniano pod kątem następujących aspektów:

- 1) realizacja zobowiązań wynikających z prawodawstwa UE i krajowego oraz umów międzynarodowych;
- 2) realizacja zobowiązań wynikających z umów międzynarodowych;
- 3) możliwości technicznej realizacji;
- 4) wpływ na korzyści społeczno-gospodarcze;
- 5) koszty realizacji i funkcjonowania.

Przy wyznaczaniu silnie zmienionych i sztucznych JCW, w poszczególnych rzgów brano pod uwagę wybrane aspekty.

Ostatecznej kwalifikacji SZCW oraz SCW dokonano w przypadku, gdy w teście działań restytucyjnych wykazano, że nie istnieją alternatywy, możliwe do wdrożenia z punktu widzenia technologii bądź kosztów środowiskowych.

Wyznaczenie SZCW i SCW JCW jeziornych

W ramach wstępnego wyznaczania SZCW i SCW jeziornych dla wszystkich JCWP jeziornych przeprowadzona została ocena zmian hydrologicznych i morfologicznych, wynikających z działalności antropogenicznej człowieka, uniemożliwiających osiągnięcie dobrego stanu ekologicznego. Na potrzeby prac wykorzystano cztery grupy wskaźników:

Wskaźniki podstawowe – najbardziej adekwatne do oceny zmian hydromorfologicznych, przesądzające o kwalifikacji części wód jako silnie zmienionych:

- 1) stanu hydrologicznego:
 - a) wskaźnik A_a – retencja wód - wskaźnik ten jest miarą wahań poziomów zwierciadła (nie uwzględnia piętrzenia jezior),
 - b) wskaźnik A_b – wskaźnik zaburzenia przepływu nienaruszalnego na wypliwie z jeziora – wskaźnik wyraża się bezwzględną wartością dopełnienia do 1 stosunku przepływu nienaruszalnego (według kryterium hydrobiologicznego Kostrzewy) z ostatniego wielolecia (1981-2010) i przepływu nienaruszalnego (według kryterium hydrobiologicznego Kostrzewy) z wielolecia „pseudonaturalnego” (1961-1980),

- c) wskaźnik Ac – wskaźnik zaburzenia reżimu hydrologicznego jezior – wskaźnik wyraża się bezwzględną wartością dopełnienia do 1 stosunku przepływu SSQ z ostatniego wielolecia (1981-2010) i przepływu SSQ z wielolecia „pseudonaturalnego”(1961-1980);
- 2) stanu morfologicznego:
 - wskaźnik Ba – stopień przekształcenia strefy brzegowej jeziora – przy obliczaniu tego wskaźnika ocenie poddano zmiany strefy brzegowej jeziora, z uwzględnieniem ich charakteru (zmiany trwałe, ograniczające infiltrację, np. umocnienia betonowe; trwałe zmiany nieograniczające filtracji – np. plaże, przekształcone tereny zielone; odcinki zbliżone do naturalnych ze sztucznie zaburzoną ciągłością strefy higrofitów – np. pomosty, slipy ziemne).

Wskaźniki uzupełniające traktowane zastępczo bądź uzupełniająco w stosunku do wskaźników podstawowych:

- 1) stanu hydrologicznego:
 - a) wskaźnik Ca – powiązanie z wodami podziemnymi – wskaźnik poddawany ocenie eksperckiej w systemie zero-jedynkowym, gdzie 0 oznacza brak istotnych zmian, a 1 zmianę polegającą na uszczelnieniu dna jeziora np. geomembraną lub warstwą izolującą osady denne (rekultywacja),
 - b) wskaźnik Cb – wielkość poborów bezzwrotnych w odniesieniu do SNQ na wypływie z JCWP jeziornych – wskaźnik określa łączną sumę poborów bezzwrotnych wód powierzchniowych i podziemnych w zlewni bezpośredniej jeziora odniesioną do przepływu średniego niskiego z wielolecia „pseudonaturalnego” (1961-1980) w przekroju zlokalizowanym na wypływie z jeziora (w przypadku braku obserwacji należy go określić na podstawie powszechnie stosowanych w hydrologii metodyk ustalania przepływów charakterystycznych dla profili niekontrolowanych);
- 2) stanu hydromorfologicznego
 - a) wskaźnik Da – wskaźnik obwałowania brzegów jeziora – wskaźnik oparty na analogicznym wskaźniku stosowanym w ocenie zmian hydromorfologicznych JCWP płynących. W odniesieniu do jezior ma zastosowanie, gdy obwałowanie ogranicza swobodne rozlanie wody przy poziomach odpowiadających średniej wysokiej wodzie (SWW) z wielolecia „pseudonaturalnego” 1961-1980 lub w przypadku braku tej informacji, rzędnej poziomu wody odczytanej z map topograficznych pochodzących z 20-lecia międzywojennego (stany te odpowiadają w przybliżeniu SWW61-1980 jezior),
 - b) wskaźnik Db – wskaźnik poziomu piętrzenia JCWP jeziornych – ocena wskaźnika może mieć jedynie ekspercki charakter, a jej wykonanie uzależnione jest od dostępności wiarygodnych danych hydrologicznych i kartograficznych,
 - c) wskaźnik Dc – wskaźnik zmian w użytkowaniu JCWP jeziornych skutkujących zmianą warunków hydromorfologicznych lub hydrologicznych – wskaźnik zero-jedynkowy dotyczący zmian użytkowania jeziora mających istotny wpływ na zmianę warunków hydromorfologicznych lub hydrologicznych. Wskazuje na obecność takiej zmiany (wartość wskaźnika 1) lub jej brak (wartość wskaźnika 0). Wynik oceny wskaźnika uzależniony jest od porównania stanu hydromorfologicznego jeziora sprzed zaistnienia ostatniej istotnej zmiany użytkowania do stanu przy obecnym sposobie jego użytkowania.

Wskaźniki pomocnicze stosowane w ramach oceny eksperckiej – wskaźniki opisowe, które powinny być brane pod uwagę w końcowej – eksperckiej ocenie zmian hydromorfologicznych jezior:

- 1) bagrowanie dna (tak/nie);
- 2) izolacja naturalnych osadów dennych (tak/nie);
- 3) charakter budowli piętrzących (czynne/bierne);
- 4) obecność zabudowy trwałej w pasie 100 m od linii brzegowej (tak/nie);
- 5) presja turystyczna – żegluga śródlądowa (tak/nie);
- 6) zaburzenia reżimu wodnego związane z utrzymaniem szlaku (tak/nie);
- 7) inne zmiany hydromorfologiczne zaistniałe i zidentyfikowane po zakończeniu pierwszego cyklu planistycznego (tak/nie – charakter zmian).

Wskaźnik biologiczny wspierający ocenę zmian hydromorfologicznych tj. makrofitowy indeks stanu ekologicznego (Ecological State Macrophyte Index – ESMI) – wskaźnik może być pomocny w celu potwierdzenia lub wyeliminowania bezpośredniego wpływu zmian hydromorfologicznych na równowagę biologiczną w strefie brzegowej jezior, jednak samodzielnie nie może być podstawą kwalifikacji JCWP jako silnie zmienionej.

Na podstawie wyżej wymienionych wskaźników dokonano wstępnej kwalifikacji JCWP jeziornych jako SZCW. Sam fakt przekroczenia przez wskaźnik wartości granicznej nie był automatycznie podstawą kwalifikacji jako SZCW. W ocenie eksperckiej brana była pod uwagę między innymi skala przekroczenia oraz wartości pozostałych wskaźników. W przypadku braku występowania istotnych zmian hydromorfologicznych JCWP jeziornych kwalifikowano jako naturalną część wód.

W metodyce wyznaczenia silnie zmienionych i sztucznie zmienionych części wód jeziornych uwzględniono możliwość występowania JCWP jeziornych sztucznych, a przy ich wyznaczeniu wzięto pod uwagę kryterium: cel i sposób powstania części wód.

Ostateczne wyznaczenie SZCW i SCW jeziornych zostało przeprowadzone analogicznie jak w przypadku JCWP rzecznych i polegało na:

- 1) zbadaniu możliwości zastosowania działań restytucyjnych niemających znaczącego, negatywnego wpływu dla sposobu użytkowania wód, które stanowiły przyczynę dokonania, lub na szeroko rozumiane środowisko. Wykluczenie takich możliwości prowadzi do kolejnego testu;
- 2) zbadaniu możliwości uzyskania podobnych korzyści jak te płynące z użytkowania wód przy zastosowaniu środków wiążących się ze zmianami antropogenicznymi w hydromorfologii, przy zastosowaniu innych sposobów (test „alternatyw funkcjonalnych”).

W wyniku przeprowadzonych prac na obszarze dorzecza Pregoty jako SZCW jest wyznaczonych:

- 1) 3 JCWP rzeczne;
- 2) 1 JCWP jeziorna.

Natomiast jako SCW wyznaczone są 3 JCWP rzeczne.

Naturalnych części wód jest:

- 1) 114 JCWP rzecznych;
- 2) 100 JCWP jeziornych.

Wśród JCWP rzecznych wyznaczonych jako SZCW i SCW dla jednej JCWP została przekroczona wartość graniczna wskaźników m_2 i m_3 , oraz dla jednej JCWP wartość graniczna wskaźnika m_4 . Dla wyznaczenia SZCW jeziornych na obszarze dorzecza Pregoty brany pod uwagę był tylko wskaźnik B_a . Przekroczenie wskaźnika zdecydowało o wyznaczeniu 1 JCWP jeziornej jako SZCW.

W tabeli 10 oraz na rysunku 10 przedstawiono podział JCWP na obszarze dorzecza Pregoty ze względu na status. W tabeli 11 przedstawiono uzasadnienie dla uznania poszczególnych JCWP za sztuczne lub silnie zmienione.

Tabela 10. Podział JCWP na obszarze dorzecza Pregoty ze względu na status

Kategoria JCWP	Łączna liczba JCWP	w tym:		
		naturalne	SZCW	SCW
JCWP rzeczne	120	114	3	3
JCWP jeziorne	101	100	1	-

Tabela 11. Uzasadnienie dla wyznaczenia silnie zmienionych i SCW

Kod JCWP	Status JCWP wstępny	Status JCWP ostateczny	Zmiany hydromorfologiczne uzasadniające wyznaczenie
PLRW700017584752	naturalna	naturalna	nie dotyczy
PLRW700018584512	naturalna	naturalna	nie dotyczy
PLRW700018584529	naturalna	naturalna	nie dotyczy
PLRW700017584748	naturalna	naturalna	nie dotyczy
PLRW7000175847492	naturalna	naturalna	nie dotyczy
PLRW70000582499	SCW	SCW	przekroczenie wskaźników: m2, m3
PLRW7000058449569	SCW	SCW	ocena ekspercka
PLRW7000058498861	SCW	SCW	ocena ekspercka
PLRW700017584921	naturalna	naturalna	nie dotyczy
PLRW700017584941	naturalna	naturalna	nie dotyczy
PLRW700017584965	naturalna	naturalna	nie dotyczy
PLRW7000175849681	naturalna	naturalna	nie dotyczy
PLRW70001758498671	naturalna	naturalna	nie dotyczy
PLRW7000175849881	naturalna	naturalna	nie dotyczy
PLRW700018582329	naturalna	naturalna	nie dotyczy
PLRW70001858234	naturalna	naturalna	nie dotyczy
PLRW7000185824329	naturalna	naturalna	nie dotyczy
PLRW700018582434	naturalna	naturalna	nie dotyczy
PLRW70001858482989	naturalna	naturalna	nie dotyczy
PLRW700018584832	naturalna	naturalna	nie dotyczy
PLRW700018584696	naturalna	naturalna	nie dotyczy
PLRW700018584729	naturalna	naturalna	nie dotyczy
PLRW700018584769	naturalna	naturalna	nie dotyczy
PLRW7000185847849	naturalna	naturalna	nie dotyczy
PLRW7000185846392	naturalna	naturalna	nie dotyczy
PLRW700018584649	naturalna	naturalna	nie dotyczy
PLRW7000185845329	naturalna	naturalna	nie dotyczy
PLRW7000185845349	naturalna	naturalna	nie dotyczy
PLRW700018584786	naturalna	naturalna	nie dotyczy
PLRW7000185847889	naturalna	naturalna	nie dotyczy
PLRW7000185848149	naturalna	naturalna	nie dotyczy
PLRW700018584816	naturalna	naturalna	nie dotyczy
PLRW700018584818	naturalna	naturalna	nie dotyczy
PLRW7000185848296	naturalna	naturalna	nie dotyczy
PLRW70001858448954	naturalna	naturalna	nie dotyczy
PLRW7000185844929	naturalna	naturalna	nie dotyczy
PLRW70001858449529	naturalna	naturalna	nie dotyczy
PLRW7000185844958	naturalna	naturalna	nie dotyczy
PLRW70001858261269	naturalna	naturalna	nie dotyczy
PLRW7000185826143	naturalna	naturalna	nie dotyczy
PLRW700018582831	naturalna	naturalna	nie dotyczy
PLRW700018582845	naturalna	naturalna	nie dotyczy
PLRW7000185824712	naturalna	naturalna	nie dotyczy
PLRW700018582472	naturalna	naturalna	nie dotyczy
PLRW700018582474	naturalna	naturalna	nie dotyczy
PLRW7000185824769	naturalna	naturalna	nie dotyczy
PLRW7000185824772	naturalna	naturalna	nie dotyczy
PLRW7000185824789	naturalna	naturalna	nie dotyczy
PLRW7000185824929	naturalna	naturalna	nie dotyczy
PLRW700018582529	naturalna	naturalna	nie dotyczy
PLRW700018582452	naturalna	naturalna	nie dotyczy
PLRW700018582454	naturalna	naturalna	nie dotyczy
PLRW700018582458	naturalna	naturalna	nie dotyczy
PLRW700018582469	SZCW	SZCW	przekroczenie wskaźnika: m4
PLRW700017584754	naturalna	naturalna	nie dotyczy
PLRW7000175847729	naturalna	naturalna	nie dotyczy
PLRW700017584792	naturalna	naturalna	nie dotyczy
PLRW700017584849	naturalna	naturalna	nie dotyczy
PLRW700017584852	naturalna	naturalna	nie dotyczy
PLRW700017584854	naturalna	naturalna	nie dotyczy
PLRW700017584866	naturalna	naturalna	nie dotyczy
PLRW7000175848689	naturalna	naturalna	nie dotyczy
PLRW700017584872	naturalna	naturalna	nie dotyczy

Kod JCWP	Status JCWP wstępny	Status JCWP ostateczny	Zmiany hydromorfologiczne uzasadniające wyznaczenie
PLRW700017584874	naturalna	naturalna	nie dotyczy
PLRW7000175848812	naturalna	naturalna	nie dotyczy
PLRW7000175848852	naturalna	naturalna	nie dotyczy
PLRW70001758488549	naturalna	naturalna	nie dotyczy
PLRW7000175848856	naturalna	naturalna	nie dotyczy
PLRW7000175848858	naturalna	naturalna	nie dotyczy
PLRW700017584886	naturalna	naturalna	nie dotyczy
PLRW7000175848889	naturalna	naturalna	nie dotyczy
PLRW7000175848892	naturalna	naturalna	nie dotyczy
PLRW700018582861	naturalna	naturalna	nie dotyczy
PLRW70001858436	naturalna	naturalna	nie dotyczy
PLRW700018584374	naturalna	naturalna	nie dotyczy
PLRW700018584389	SZCW	SZCW	ocena ekspercka
PLRW70001858445929	naturalna	naturalna	nie dotyczy
PLRW700018584469	naturalna	naturalna	nie dotyczy
PLRW7000185844874	naturalna	naturalna	nie dotyczy
PLRW70001858448899	naturalna	naturalna	nie dotyczy
PLRW70001858254	naturalna	naturalna	nie dotyczy
PLRW7000185826123	naturalna	naturalna	nie dotyczy
PLRW70001858488299	naturalna	naturalna	nie dotyczy
PLRW7000185848832	naturalna	naturalna	nie dotyczy
PLRW70001858488489	naturalna	naturalna	nie dotyczy
PLRW700020582479	naturalna	naturalna	nie dotyczy
PLRW70002058253	naturalna	naturalna	nie dotyczy
PLRW7000205844899	naturalna	naturalna	nie dotyczy
PLRW700018584549	naturalna	naturalna	nie dotyczy
PLRW7000185845529	naturalna	naturalna	nie dotyczy
PLRW700018584569	naturalna	naturalna	nie dotyczy
PLRW7000185845729	naturalna	naturalna	nie dotyczy
PLRW700018584589	naturalna	naturalna	nie dotyczy
PLRW700018584594	naturalna	naturalna	nie dotyczy
PLRW7000185845969	naturalna	naturalna	nie dotyczy
PLRW7000185845989	naturalna	naturalna	nie dotyczy
PLRW700018584672	naturalna	naturalna	nie dotyczy
PLRW7000185846932	naturalna	naturalna	nie dotyczy
PLRW7000205844959	naturalna	naturalna	nie dotyczy
PLRW700020584499	SZCW	SZCW	ocena ekspercka
PLRW700020584511	naturalna	naturalna	nie dotyczy
PLRW700020584579	SZCW	naturalna	nie dotyczy
PLRW700020584599	SZCW	naturalna	nie dotyczy
PLRW700020584699	naturalna	naturalna	nie dotyczy
PLRW700020584759	naturalna	naturalna	nie dotyczy
PLRW700020584779	naturalna	naturalna	nie dotyczy
PLRW700020584789	naturalna	naturalna	nie dotyczy
PLRW700020584839	naturalna	naturalna	nie dotyczy
PLRW700020584869	naturalna	naturalna	nie dotyczy
PLRW7000205848855	naturalna	naturalna	nie dotyczy
PLRW7000205848899	naturalna	naturalna	nie dotyczy
PLRW70002058489	naturalna	naturalna	nie dotyczy
PLRW700020584911	naturalna	naturalna	nie dotyczy
PLRW700025582199	naturalna	naturalna	nie dotyczy
PLRW70002558435	naturalna	naturalna	nie dotyczy
PLRW7000255844579	naturalna	naturalna	nie dotyczy
PLRW7000255844859	naturalna	naturalna	nie dotyczy
PLRW7000255846939	naturalna	naturalna	nie dotyczy
PLRW70002558482953	naturalna	naturalna	nie dotyczy
PLRW7000255849851	naturalna	naturalna	nie dotyczy
PLLW30370	naturalna	naturalna	nie dotyczy
PLLW30371	naturalna	naturalna	nie dotyczy
PLLW30375	naturalna	naturalna	nie dotyczy
PLLW30377	naturalna	naturalna	nie dotyczy
PLLW30378	naturalna	naturalna	nie dotyczy
PLLW30384	naturalna	naturalna	nie dotyczy
PLLW30390	naturalna	naturalna	nie dotyczy

Kod JCWP	Status JCWP wstępny	Status JCWP ostateczny	Zmiany hydromorfologiczne uzasadniające wyznaczenie
PLLW30393	naturalna	naturalna	nie dotyczy
PLLW30395	SZCW	naturalna	nie dotyczy
PLLW30396	naturalna	naturalna	nie dotyczy
PLLW30400	naturalna	naturalna	nie dotyczy
PLLW30402	naturalna	naturalna	nie dotyczy
PLLW30404	naturalna	naturalna	nie dotyczy
PLLW30408	naturalna	naturalna	nie dotyczy
PLLW30410	naturalna	naturalna	nie dotyczy
PLLW30411	naturalna	naturalna	nie dotyczy
PLLW30412	naturalna	naturalna	nie dotyczy
PLLW30413	naturalna	naturalna	nie dotyczy
PLLW30414	naturalna	naturalna	nie dotyczy
PLLW30415	naturalna	naturalna	nie dotyczy
PLLW30420	naturalna	naturalna	nie dotyczy
PLLW30425	naturalna	naturalna	nie dotyczy
PLLW30426	naturalna	naturalna	nie dotyczy
PLLW30427	naturalna	naturalna	nie dotyczy
PLLW30428	naturalna	naturalna	nie dotyczy
PLLW30433	naturalna	naturalna	nie dotyczy
PLLW30435	naturalna	naturalna	nie dotyczy
PLLW30440	naturalna	naturalna	nie dotyczy
PLLW30441	naturalna	naturalna	nie dotyczy
PLLW30443	naturalna	naturalna	nie dotyczy
PLLW30446	naturalna	naturalna	nie dotyczy
PLLW30447	naturalna	naturalna	nie dotyczy
PLLW30448	naturalna	naturalna	nie dotyczy
PLLW30449	naturalna	naturalna	nie dotyczy
PLLW30450	naturalna	naturalna	nie dotyczy
PLLW30452	naturalna	naturalna	nie dotyczy
PLLW30454	naturalna	naturalna	nie dotyczy
PLLW30456	naturalna	naturalna	nie dotyczy
PLLW30460	naturalna	naturalna	nie dotyczy
PLLW30461	naturalna	naturalna	nie dotyczy
PLLW30463	naturalna	naturalna	nie dotyczy
PLLW30465	naturalna	naturalna	nie dotyczy
PLLW30467	naturalna	naturalna	nie dotyczy
PLLW30472	naturalna	naturalna	nie dotyczy
PLLW30473	naturalna	naturalna	nie dotyczy
PLLW30475	naturalna	naturalna	nie dotyczy
PLLW30477	naturalna	naturalna	nie dotyczy
PLLW30481	naturalna	naturalna	nie dotyczy
PLLW30483	naturalna	naturalna	nie dotyczy
PLLW30484	naturalna	naturalna	nie dotyczy
PLLW30486	naturalna	naturalna	nie dotyczy
PLLW30487	naturalna	SZCW	(Ba), presja turystyczna, zabudowa
PLLW30489	naturalna	naturalna	nie dotyczy
PLLW30493	naturalna	naturalna	nie dotyczy
PLLW30496	naturalna	naturalna	nie dotyczy
PLLW30497	naturalna	naturalna	nie dotyczy
PLLW30499	naturalna	naturalna	nie dotyczy
PLLW30500	naturalna	naturalna	nie dotyczy
PLLW30503	naturalna	naturalna	nie dotyczy
PLLW30504	naturalna	naturalna	nie dotyczy
PLLW30507	naturalna	naturalna	nie dotyczy
PLLW30509	naturalna	naturalna	nie dotyczy
PLLW30516	naturalna	naturalna	nie dotyczy
PLLW30518	naturalna	naturalna	nie dotyczy
PLLW30521	naturalna	naturalna	nie dotyczy
PLLW30522	naturalna	naturalna	nie dotyczy
PLLW30525	naturalna	naturalna	nie dotyczy
PLLW30527	naturalna	naturalna	nie dotyczy
PLLW30528	naturalna	naturalna	nie dotyczy
PLLW30529	naturalna	naturalna	nie dotyczy
PLLW30530	SZCW	naturalna	nie dotyczy

Kod JCWP	Status JCWP wstępny	Status JCWP ostateczny	Zmiany hydromorfologiczne uzasadniające wyznaczenie
PLLW30532	naturalna	naturalna	nie dotyczy
PLLW30534	SZCW	naturalna	nie dotyczy
PLLW30538	SZCW	naturalna	nie dotyczy
PLLW30539	naturalna	naturalna	nie dotyczy
PLLW30540	naturalna	naturalna	nie dotyczy
PLLW30543	SZCW	naturalna	nie dotyczy
PLLW30544	SZCW	naturalna	nie dotyczy
PLLW30545	SZCW	naturalna	nie dotyczy
PLLW30547	naturalna	naturalna	nie dotyczy
PLLW30548	naturalna	naturalna	nie dotyczy
PLLW30551	naturalna	naturalna	nie dotyczy
PLLW30552	naturalna	naturalna	nie dotyczy
PLLW30553	naturalna	naturalna	nie dotyczy
PLLW30556	naturalna	naturalna	nie dotyczy
PLLW30557	naturalna	naturalna	nie dotyczy
PLLW30560	naturalna	naturalna	nie dotyczy
PLLW30562	SZCW	naturalna	nie dotyczy
PLLW30569	naturalna	naturalna	nie dotyczy
PLLW30570	naturalna	naturalna	nie dotyczy
PLLW30572	naturalna	naturalna	nie dotyczy
PLLW30573	naturalna	naturalna	nie dotyczy
PLLW30576	naturalna	naturalna	nie dotyczy
PLLW30579	naturalna	naturalna	nie dotyczy
PLLW30583	naturalna	naturalna	nie dotyczy
PLLW30585	naturalna	naturalna	nie dotyczy
PLLW30587	naturalna	naturalna	nie dotyczy
PLLW30588	naturalna	naturalna	nie dotyczy
PLLW30589	naturalna	naturalna	nie dotyczy
PLLW30590	naturalna	naturalna	nie dotyczy
PLLW90142	naturalna	naturalna	nie dotyczy

Objaśnienia wskaźń ków zawartych w treści tabeli znajdują się w podrozdziale 2.1.3. Zmiany hydromorfologiczne w części WYZNACZANIE SZCW I SCW.

2.2. Ocena wpływu na stan wód powierzchniowych rzecznych

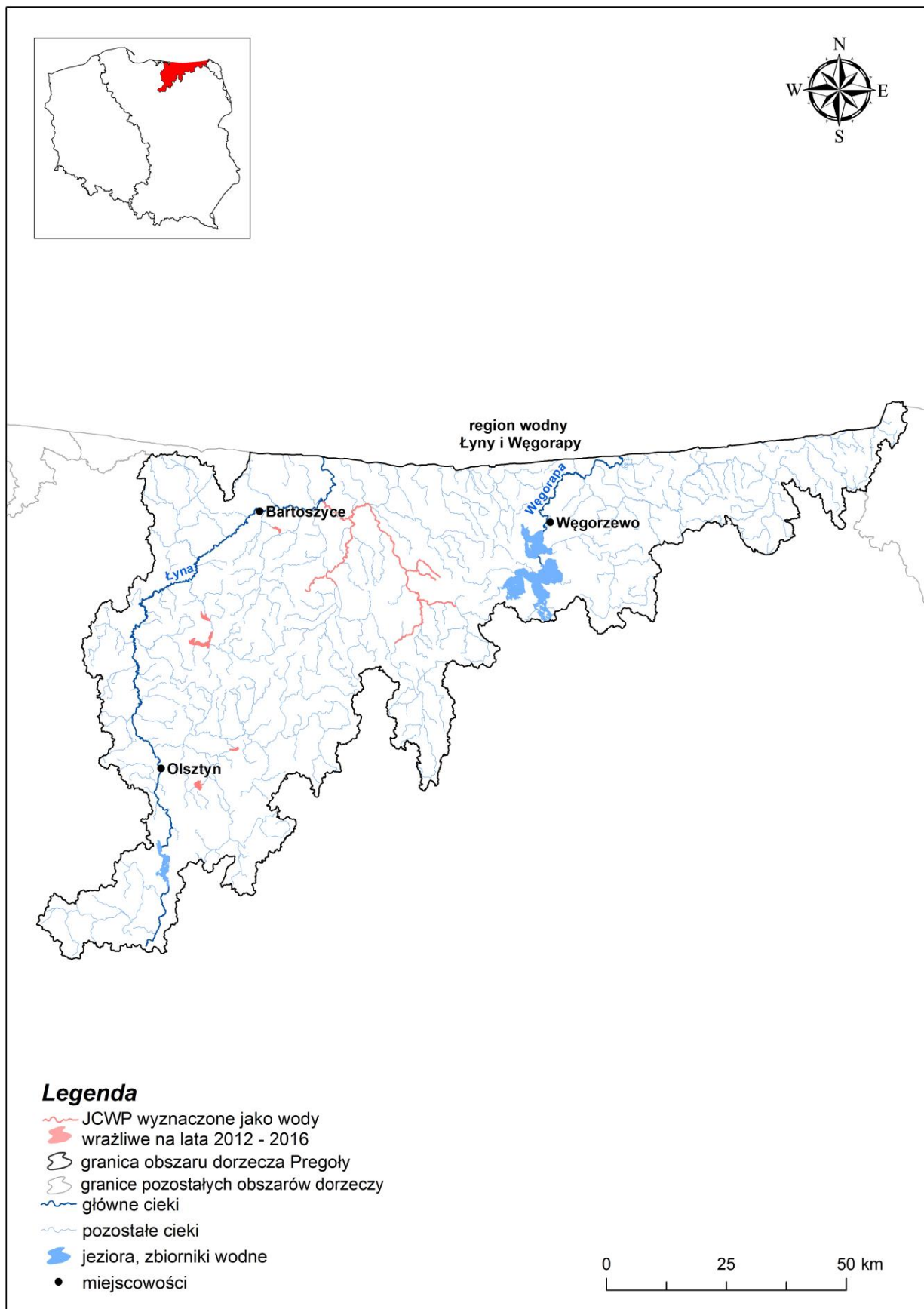
Ocena wpływu na stan wód powierzchniowych rzecznych wiąże się z oceną ryzyka nieosiągnięcia celów środowiskowych, która miała na celu zidentyfikowanie tych JCWP, które z powodu występowania istotnych oddziaływań antropogenicznych mogą nie osiągnąć ustalonych dla nich celów środowiskowych. Zidentyfikowane JCWP rzeczne, w przypadku których ryzyko nieosiągnięcia celów środowiskowych jest wysokie, wymagają wprowadzenia działań uzupełniających zorientowanych na ograniczenie lub całkowitą redukcję występujących w nich presji. W związku z tym, by ocenić czy obecny poziom presji może skutkować nieosiągnięciem celów środowiskowych, należało określić stopień oddziaływania presji na wody. Podstawą oceny ryzyka była aktualna ocena stanu wód w okresie 2010 – 2012 wraz z danymi pochodzącymi z monitoringu wód powierzchniowych, na podstawie których została ona wykonana. Dodatkowo w trakcie oceny uwzględniono wyniki oceny stanu oraz dane monitoringowe z 2013 r. Z uwagi na fakt, że osiągnięcie celów środowiskowych przez JCWP powinno nastąpić w 2015 r., jako zagrożone zostały wyznaczone JCWP rzeczne w stanie poniżej dobrego, określonym na podstawie oceny stanu wód z lat 2010 – 2012, chyba że według danych monitoringowych z 2013 r. wyniki oceny wskazywały na osiągnięcie dobrego stanu wód w zakresie wskaźników lub grup wskaźników, które w latach 2010 – 2012 był podstawą określenia stanu JCWP jako złego. Analogicznie, w przypadku gdy na podstawie oceny stanu wód w latach 2010 – 2012 stan danej JCWP został określony jako dobry, a po przeprowadzeniu monitoringu wód w 2013 r. w zakresie wskaźników lub grup wskaźników, które nie były badane poprzednio, ocena stanu JCWP uległa pogorszeniu, została ona uznana za zagrożoną nieosiągnięciem celów środowiskowych.

Identyfikacja znaczących presji dla JCWP rzecznych została przeprowadzona na podstawie analizy stopnia wiarygodności oceny stanu wód z lat 2010 – 2013, występujących przekroczeń wskaźników/grup wskaźników, sposobów korzystania z wód zlewni i jej zagospodarowania, przewidywanych efektów realizacji działań podstawowych oraz przy zastosowaniu wyżej przedstawionych założeń dotyczących oceny ryzyka nieosiągnięcia przez JCWP celów środowiskowych.

Jak zobrazowano na rysunku 8 - 66,9% powierzchni obszaru dorzecza to tereny rolnicze. Jednakże nie we wszystkich obszarach występowania rolnictwa wpływa ono znacząco na stan wód i możliwości osiągnięcia celów środowiskowych. Rolnictwo na obszarze dorzecza Pregoty nie we wszystkich regionach jest na tyle intensywne, by uznać je za istotnie oddziałujące na stan środowiska, w tym wód. Obszary, na których rolnictwo

wpływa znacząco na stan wód zidentyfikowane zostały w związku z realizacją postanowień dotyczących ochrony wód przed zanieczyszczeniami powodowanymi przez azotany pochodzenia rolniczego. W wyniku szczegółowych analiz stanu wód oraz rolnictwa wyznaczone zostały zarówno wody wrażliwe na zanieczyszczenia azotanami pochodzenia rolniczego, jak OSN. Uznano więc, że rolnictwo stanowi dominującą presję w JCWP wskazanych w rozporządzeniu o OSN w województwie warmińsko-mazurskim i tym samym wyznaczono te JCWP jako zagrożone nieosiągnięciem celów środowiskowych z uwagi na presję rolniczą. Przy ocenie wpływu presji rolniczej na stan wód uwzględniono wody wrażliwe wyznaczone w 2012 r., a także te wyznaczone rozporządzeniem dyrektora Regionalnego Zarządu Gospodarki Wodnej w Warszawie z 2016 r. (przedstawione na rysunku 11).

Rysunek 11. Wody wrażliwe wyznaczone rozporządzeniem dyrektora Regionalnego Zarządu Gospodarki Wodnej w Warszawie na lata 2012-2016



Presja pochodząca ze źródeł komunalnych występuje na całym obszarze Polski. W związku z tym Polska w ramach realizacji postanowień dotyczącej oczyszczania ścieków komunalnych wyznaczona została jako obszar zagrożony eutrofizacją ze źródeł komunalnych. Jednakże nie na wszystkie JCWP wpływ tej presji jest na tyle istotny, by był przyczyną zagrożenia nieosiągnięciem celów środowiskowych. Na obszarze dorzecza Pregoly, w wyniku przeprowadzonych analiz, znacząca presja komunalna została wskazana w przypadku JCWP rzecznych, w których, na podstawie danych monitoringowych z lat 2010 – 2013, stwierdzono przekroczenia w zakresie wskaźników fizyko-chemicznych (w tym substancji biogenych) oraz zidentyfikowano znaczące zrzuty ścieków komunalnych w zlewni JCWP. Z kolei, gdy w JCWP stwierdzono przekroczenia w zakresie biogenów, a brak było przesłanek do wskazania punktowego źródła zanieczyszczeń tymi substancjami np. w postaci znaczących zrzutów ścieków komunalnych, wskazywano presję z rozproszonych źródeł mogących spowodować zanieczyszczenie (w tym zbiorniki bezodpływowe, bezpośrednie odprowadzanie ścieków do wód i ziemi). W wyżej opisanych sytuacjach uznano JCWP za zagrożone nieosiągnięciem celów środowiskowych z uwagi na presję komunalną.

W przypadku JCWP rzecznych, w których zostały przekroczone wskaźniki chemiczne lub wskaźniki fizyko-chemiczne oraz w ich zlewni zidentyfikowano znaczące zrzuty ścieków z zakładów przemysłowych lub zrzuty wód dołowych (pochodzących z odwodnienia kopalń), wskazano zagrożenie nieosiągnięciem celów środowiskowych ze względu na znaczące oddziaływanie przemysłu.

Znacząca presja spowodowana niską emisją została wskazana w przypadku JCWP, w których, na podstawie danych monitoringowych, stwierdzono przekroczenia w zakresie substancji priorytetowych: benzo(g,h,i)peryleny oraz indeno(1,2,3-cd)pirenu. Obecność związków z grupy WWA w wodach związana jest z depozycją atmosferyczną zanieczyszczeń pochodzących z niskiej emisji, a ich najbardziej prawdopodobnym źródłem są procesy spalania w sektorze komunalnym (np. ogrzewanie mieszkań przy użyciu niewłaściwej jakości paliwa lub odpadów).

Nierozpoznana presja jako przyczyna zagrożenia nieosiągnięcia celów środowiskowych przez daną JCWP została wskazana w następujących przypadkach:

- 1) jeżeli w JCWP monitorowanych w latach 2010 – 2012 stwierdzono przekroczenia wskaźników chemicznych lub fizykochemicznych i na podstawie wyników z 2013 r. (jeżeli był prowadzony) przekroczenia się potwierdziły oraz w JCWP niemonitorowanych w latach 2010 – 2012, dla których badania monitoringowe w 2013 r. wykazały przekroczenia wskaźników chemicznych; a na podstawie zgromadzonych danych nie rozpoznano źródła presji powodującej nieosiągnięcie dobrego stanu chemicznego (np. w postaci znaczących zrzutów ścieków z zakładów przemysłowych lub oczyszczalni komunalnych),
- 2) jeżeli w JCWP stwierdzono stan zły z uwagi na stan/potencjał ekologiczny na podstawie przeniesienia oceny z uwagi na brak możliwości oceny wpływu występujących w zlewni presji na stan wód.

W celu identyfikacji presji oraz jej ograniczenia w zlewniach JCWP opisanej w pierwszym przypadku, wskazano konieczność przeprowadzenia działań uzupełniających polegających na pogłębionej analizie presji w celu ustalenia przyczyn nieosiągnięcia dobrego stanu wód z uwagi na stan chemiczny lub fizyko-chemiczny, tak by możliwe było podjęcie niskokosztowych działań naprawczych jeszcze w tym samym cyklu wodnym.

Z kolei weryfikacja zagrożenia dla tych JCWP, w których określono zły stan ekologiczny na podstawie oceny z przeniesienia, a powodem złego stanu w JCWP, z której przeniesiono ocenę stanu, są wskaźniki fizykochemiczne (poza grupą specyficznych zanieczyszczeń syntetycznych i niesyntetycznych), zostanie wykonana po przeprowadzeniu monitoringu badawczego w zakresie biogenów. W przypadku potwierdzenia złego stanu zostanie przeprowadzona pogłębiona analiza, która pozwoli na zidentyfikowanie oddziałujących na stan wód presji.

Z uwagi na powyższe, JCWP mogły zostać uznane za zagrożone nieosiągnięciem celów środowiskowych z powodu występowania kilku presji w danej zlewni. W tabeli 12 przedstawiono informacje dotyczące zagrożonych JCWP w zakresie nieosiągnięcia celów środowiskowych na obszarze dorzecza Pregoly.

Tabela 12. Liczba zagrożonych JCWP rzecznych ze względu na wskazane przyczyny zagrożenia na obszarze dorzecza Pregoty

Przyczyna zagrożenia	Liczba JCWP
rolnictwo	5
gospodarka komunalna	8
przemysł	7
niska emisja	2
nierozpoznana presja	29

Przeprowadzona ocena stanu JCWP rzecznych w zakresie hydromorfologii wskazuje I lub II klasę we wszystkich JCWP.

Pomimo w trakcie prac nad aPGW, w tym programu działań uznano, że presją hydromorfologiczną, mającą szczególny wpływ na stan wód rzecznych, w tym przede wszystkim na stan elementów biologicznych, jest zabudowa poprzeczna na ciekach. Na podstawie opracowania Ocena potrzeb i priorytetów udroźnienia ciągłości morfologicznej rzek w kontekście osiągnięcia dobrego stanu i potencjału wód w Polsce określone zostały cieki szczególnie istotne i istotne, dla których ciągłość morfologiczna jest warunkiem osiągnięcia celów środowiskowych. Dla tych cieków niezbędne było uszczegółowienie celów środowiskowych w zakresie hydromorfologii o wskazanie konieczności umożliwienia migracji organizmów wodnych. Na obszarze dorzecza Pregoty nie wskazano cieków, dla których ciągłość morfologiczna jest warunkiem osiągnięcia celów środowiskowych i które wymagałyby uszczegółowienia celu środowiskowego.

Presja hydromorfologiczna, jako istotna, została też wskazana w przypadku JCWP niebędących SZCW, w których na podstawie danych monitoringowych z lat 2010-2013 zostało stwierdzone przekroczenie jedynie wskaźników biologicznych, a w pierwszym etapie wyznaczania SZCW zostały wyznaczone jako silnie zmienione. Na obszarze dorzecza Pregoty nie wyznaczono JCWP zagrożonych nieosiągnięciem celów środowiskowych z uwagi na presję hydromorfologiczną oddziałującą na stan elementów biologicznych.

Łącznie, na obszarze dorzecza Pregoty, wyznaczono 28 JCWP rzecznych zagrożonych nieosiągnięciem celów środowiskowych.

Wyniki oceny ryzyka nieosiągnięcia celów środowiskowych dla JCWP rzecznych na obszarze dorzecza Pregoty przedstawiono na rysunku 12 i tabeli 13.

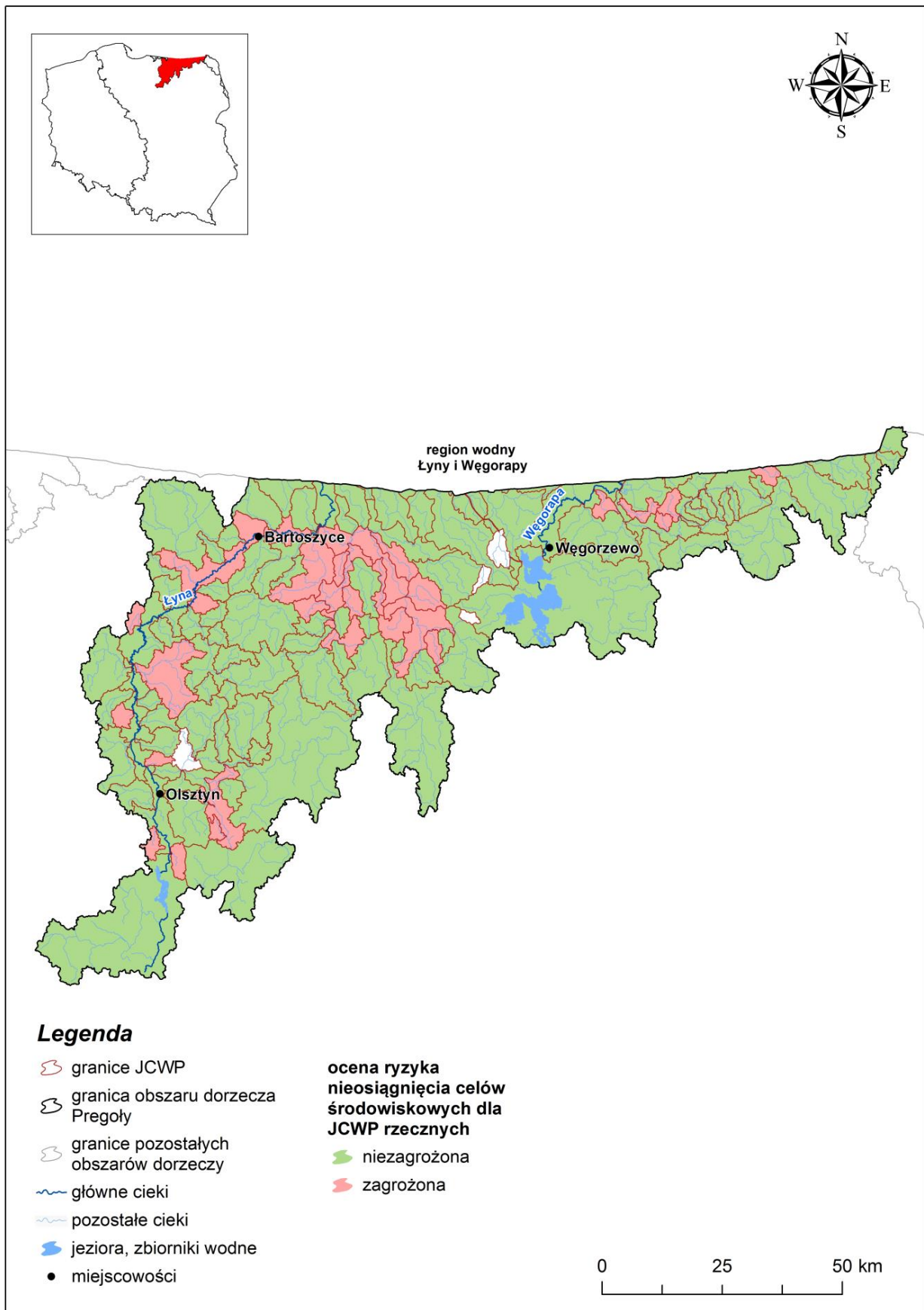
Tabela 13. Ocena ryzyka nieosiągnięcia celów środowiskowych dla JCWP rzecznych na obszarze dorzecza Pregoty

Lp.	Kod JCWP	Czy JCWP jest monitorowana?	Status JCWP	Aktualny stan JCWP	Ocena ryzyka nieosiągnięcia celów środowiskowych
1	PLRW70000582499	TAK	SCW	dobry	niezagrożona
2	PLRW7000058449569	TAK	SCW	dobry	niezagrożona
3	PLRW7000058498861	NIE	SCW	dobry	niezagrożona
4	PLRW700017584748	TAK	naturalna	dobry	niezagrożona
5	PLRW7000175847492	NIE	naturalna	dobry	niezagrożona
6	PLRW700017584752	NIE	naturalna	dobry	niezagrożona
7	PLRW700017584754	NIE	naturalna	dobry	niezagrożona
8	PLRW7000175847729	NIE	naturalna	dobry	niezagrożona
9	PLRW700017584792	NIE	naturalna	dobry	niezagrożona
10	PLRW700017584849	NIE	naturalna	dobry	zagrożona
11	PLRW700017584852	NIE	naturalna	dobry	niezagrożona
12	PLRW700017584854	NIE	naturalna	dobry	niezagrożona
13	PLRW700017584866	TAK	naturalna	dobry	niezagrożona
14	PLRW7000175848689	NIE	naturalna	dobry	niezagrożona
15	PLRW700017584872	NIE	naturalna	dobry	niezagrożona
16	PLRW700017584874	NIE	naturalna	dobry	niezagrożona
17	PLRW7000175848812	NIE	naturalna	dobry	niezagrożona
18	PLRW7000175848852	NIE	naturalna	dobry	niezagrożona
19	PLRW70001758488549	NIE	naturalna	dobry	niezagrożona
20	PLRW7000175848856	NIE	naturalna	dobry	niezagrożona
21	PLRW7000175848858	NIE	naturalna	dobry	zagrożona
22	PLRW700017584886	NIE	naturalna	dobry	niezagrożona
23	PLRW7000175848889	NIE	naturalna	dobry	niezagrożona
24	PLRW7000175848892	NIE	naturalna	dobry	niezagrożona
25	PLRW700017584921	TAK	naturalna	zły	zagrożona
26	PLRW700017584941	NIE	naturalna	dobry	niezagrożona
27	PLRW700017584965	NIE	naturalna	dobry	niezagrożona
28	PLRW7000175849681	NIE	naturalna	dobry	niezagrożona
29	PLRW70001758498671	NIE	naturalna	dobry	niezagrożona
30	PLRW7000175849881	TAK	naturalna	zły	zagrożona

Lp.	Kod JCWP	Czy JCWP jest monitorowana?	Status JCWP	Aktualny stan JCWP	Ocena ryzyka nieosiągnięcia celów środowiskowych
31	PLRW700018582329	TAK	naturalna	dobry	niezagrożona
32	PLRW70001858234	NIE	naturalna	zły	niezagrożona
33	PLRW7000185824329	NIE	naturalna	dobry	niezagrożona
34	PLRW700018582434	NIE	naturalna	dobry	niezagrożona
35	PLRW700018582452	NIE	naturalna	dobry	niezagrożona
36	PLRW700018582454	NIE	naturalna	dobry	niezagrożona
37	PLRW700018582458	NIE	naturalna	dobry	niezagrożona
38	PLRW700018582469	NIE	SZCW	dobry	niezagrożona
39	PLRW7000185824712	NIE	naturalna	dobry	niezagrożona
40	PLRW700018582472	NIE	naturalna	dobry	niezagrożona
41	PLRW700018582474	NIE	naturalna	zły	niezagrożona
42	PLRW7000185824769	NIE	naturalna	dobry	niezagrożona
43	PLRW7000185824772	NIE	naturalna	zły	niezagrożona
44	PLRW7000185824789	NIE	naturalna	dobry	niezagrożona
45	PLRW7000185824929	NIE	naturalna	zły	niezagrożona
46	PLRW700018582529	NIE	naturalna	dobry	niezagrożona
47	PLRW70001858254	NIE	naturalna	dobry	niezagrożona
48	PLRW7000185826123	NIE	naturalna	dobry	niezagrożona
49	PLRW70001858261269	NIE	naturalna	dobry	niezagrożona
50	PLRW7000185826143	NIE	naturalna	dobry	niezagrożona
51	PLRW700018582831	TAK	naturalna	dobry	niezagrożona
52	PLRW700018582845	TAK	naturalna	zły	zagrożona
53	PLRW700018582861	NIE	naturalna	zły	niezagrożona
54	PLRW70001858436	NIE	naturalna	zły	niezagrożona
55	PLRW700018584374	NIE	naturalna	zły	zagrożona
56	PLRW700018584389	TAK	SZCW	zły	niezagrożona
57	PLRW70001858445929	NIE	naturalna	dobry	niezagrożona
58	PLRW700018584469	NIE	naturalna	dobry	niezagrożona
59	PLRW7000185844874	NIE	naturalna	zły	niezagrożona
60	PLRW70001858448899	NIE	naturalna	dobry	niezagrożona
61	PLRW70001858448954	NIE	naturalna	dobry	niezagrożona
62	PLRW7000185844929	NIE	naturalna	dobry	niezagrożona
63	PLRW70001858449529	NIE	naturalna	dobry	niezagrożona
64	PLRW7000185844958	NIE	naturalna	dobry	niezagrożona
65	PLRW700018584512	NIE	naturalna	zły	zagrożona
66	PLRW700018584529	NIE	naturalna	dobry	niezagrożona
67	PLRW7000185845329	NIE	naturalna	dobry	niezagrożona
68	PLRW7000185845349	NIE	naturalna	dobry	niezagrożona
69	PLRW700018584549	NIE	naturalna	zły	niezagrożona
70	PLRW7000185845529	NIE	naturalna	dobry	niezagrożona
71	PLRW700018584569	NIE	naturalna	dobry	niezagrożona
72	PLRW7000185845729	NIE	naturalna	dobry	niezagrożona
73	PLRW700018584589	NIE	naturalna	zły	niezagrożona
74	PLRW700018584594	NIE	naturalna	zły	niezagrożona
75	PLRW7000185845969	NIE	naturalna	dobry	niezagrożona
76	PLRW7000185845989	NIE	naturalna	dobry	niezagrożona
77	PLRW7000185846392	NIE	naturalna	dobry	niezagrożona
78	PLRW700018584649	NIE	naturalna	dobry	niezagrożona
79	PLRW700018584672	NIE	naturalna	dobry	niezagrożona
80	PLRW7000185846932	NIE	naturalna	dobry	niezagrożona
81	PLRW700018584696	NIE	naturalna	dobry	niezagrożona
82	PLRW700018584729	NIE	naturalna	dobry	niezagrożona
83	PLRW700018584769	NIE	naturalna	dobry	niezagrożona
84	PLRW7000185847849	TAK	naturalna	zły	zagrożona
85	PLRW700018584786	NIE	naturalna	dobry	niezagrożona
86	PLRW7000185847889	TAK	naturalna	dobry	niezagrożona
87	PLRW7000185848149	NIE	naturalna	dobry	niezagrożona
88	PLRW700018584816	NIE	naturalna	dobry	niezagrożona
89	PLRW700018584818	NIE	naturalna	dobry	niezagrożona
90	PLRW7000185848296	NIE	naturalna	dobry	niezagrożona
91	PLRW70001858482989	NIE	naturalna	dobry	niezagrożona
92	PLRW700018584832	NIE	naturalna	dobry	niezagrożona
93	PLRW70001858488299	TAK	naturalna	zły	zagrożona
94	PLRW7000185848832	NIE	naturalna	dobry	niezagrożona
95	PLRW70001858488489	NIE	naturalna	dobry	niezagrożona
96	PLRW700020582479	TAK	naturalna	dobry	niezagrożona
97	PLRW70002058253	TAK	naturalna	dobry	niezagrożona
98	PLRW7000205844899	NIE	naturalna	zły	zagrożona
99	PLRW7000205844959	TAK	naturalna	zły	niezagrożona
100	PLRW700020584499	NIE	SZCW	dobry	niezagrożona
101	PLRW700020584511	TAK	naturalna	dobry	niezagrożona

Lp.	Kod JCWP	Czy JCWP jest monitorowana?	Status JCWP	Aktualny stan JCWP	Ocena ryzyka nieosiągnięcia celów środowiskowych
102	PLRW700020584579	TAK	naturalna	zły	niezagrożona
103	PLRW700020584599	TAK	naturalna	zły	niezagrożona
104	PLRW700020584699	TAK	naturalna	zły	niezagrożona
105	PLRW700020584759	NIE	naturalna	zły	zagrożona
106	PLRW700020584779	NIE	naturalna	zły	zagrożona
107	PLRW700020584789	TAK	naturalna	zły	zagrożona
108	PLRW700020584839	TAK	naturalna	zły	zagrożona
109	PLRW700020584869	TAK	naturalna	zły	zagrożona
110	PLRW7000205848855	NIE	naturalna	zły	zagrożona
111	PLRW7000205848899	TAK	naturalna	zły	zagrożona
112	PLRW70002058489	TAK	naturalna	zły	zagrożona
113	PLRW700020584911	TAK	naturalna	zły	zagrożona
114	PLRW700025582199	TAK	naturalna	zły	zagrożona
115	PLRW70002558435	TAK	naturalna	dobry	niezagrożona
116	PLRW7000255844579	TAK	naturalna	zły	zagrożona
117	PLRW7000255844859	TAK	naturalna	zły	zagrożona
118	PLRW7000255846939	TAK	naturalna	zły	niezagrożona
119	PLRW70002558482953	NIE	naturalna	dobry	niezagrożona
120	PLRW7000255849851	TAK	naturalna	dobry	niezagrożona

Rysunek 12. Ocena ryzyka nieosiągnięcia celów środowiskowych dla JCWP rzecznych na obszarze dorzecza Pregoty



2.3. Ocena wpływu na stan wód powierzchniowych jeziornych

Ocena ryzyka nieosiągnięcia celów środowiskowych miała na celu zidentyfikowanie JCWP jeziornych, w których nasilenie presji antropogenicznych może spowodować ryzyko nieosiągnięcia ustalonych dla nich celów środowiskowych. Analiza ryzyka nieosiągnięcia celów środowiskowych została wykonana na podstawie wyników badań monitoringowych jezior z lat 2007-2013, a w przypadku jezior niebadanych w tym okresie, na podstawie analizy presji w zlewni. W tym celu określono tak zwane progi presji znaczącej w odniesieniu do ładunków azotu i fosforu powstających w zlewni całkowitej oraz w pasie szerokości 1000 m wokół każdego jeziora, przy uwzględnieniu przyjętych typów abiotycznych jezior. Progi presji znaczącej wyznaczono na podstawie analizy związku pomiędzy stanem jezior monitorowanych i nasileniem presji oddziałującej na te jeziora. Zidentyfikowanie tego związku umożliwiło określenie ryzyka nieosiągnięcia celu środowiskowego przez jeziora, dla których nie prowadzono monitoringu i nie były dostępne dane na temat stanu ich wód, natomiast dostępne były dane o oddziałujących na nie presjach. Jako zagrożone zostały wskazane te niemonitorowane jeziora, dla których przekroczenie specyficznego dla typu proggu presji znaczącej nastąpiło dla obu tych parametrów (ładunków fosforu i azotu) lub któregośkolwiek z nich.

Z uwagi na szacunkowy charakter oceny nasilenia zidentyfikowanych presji, oceny ryzyka nieosiągnięcia celów środowiskowych dokonano przede wszystkim na podstawie aktualnych wyników monitoringowych badań jezior, o ile były dostępne. Przyjęto, że części wód zaliczone do stanu bardzo dobrego i dobrego na podstawie badań monitoringowych traktowane są jako niez zagrożone tym ryzykiem, a jeziora reprezentujące stan gorszy niż dobry należą do zagrożonych.

Zagrożonym JCWP jeziornym zostały przypisane działania podstawowe oraz działania uzupełniające, jeżeli te ostatnie były niezbędne do ograniczenia negatywnych oddziaływań na stan wód.

Najistotniejszym czynnikiem oddziałującym na jakość JCWP jeziornych są zanieczyszczenia pochodzące ze spływów obszarowych z terenów użytkowanych rolniczo. Ładunki azotu i fosforu z terenów rolniczych (grunty orne, pastwiska, obszary intensywnej hodowli) oraz z rozproszonej zabudowy wiejskiej oraz rekreacyjnej (położonej w zlewni bezpośredniej jezior) nasilają eutrofizację wód jezior. W przypadku niektórych jezior ładunek biogenów pochodzących z depozycji atmosferycznej oraz z terenów leśnych może mieć też istotny udział w całkowitym ładunku powstającym w zlewni jeziora. Znaczenie ładunków zanieczyszczeń ze źródeł punktowych (głównie ścieki komunalne) w kształtowaniu jakości wód jezior w ostatnich latach ulega ograniczeniu, przy czym wprowadzane są one do jezior głównie za pośrednictwem dopływów. Bezpośrednie zrzuty do jezior, są rzadkie. Ze względu na fakt, że wpływu presji obszarowych i punktowych nie da się rozdzielić, gdyż oddziałują one na ekosystemy wód jezior synergicznie, możliwe jest jedynie określenie typu presji, która ma największy udział w dostarczaniu ładunku do wód JCWP jeziornych. W porównaniu do obszarowych źródeł zanieczyszczeń i ich wpływu na stan wód oddziaływanie punktowych źródeł na JCWP jeziorne jest mniejsze.

Żadna z JCWP jeziornych nie została uznana jako zagrożona nieosiągnięciem celów środowiskowych z powodu zmian hydromorfologicznych.

Łącznie, na obszarze dorzecza Pregoty, wyznaczono 66 JCWP jeziornych zagrożonych nieosiągnięciem celów środowiskowych.

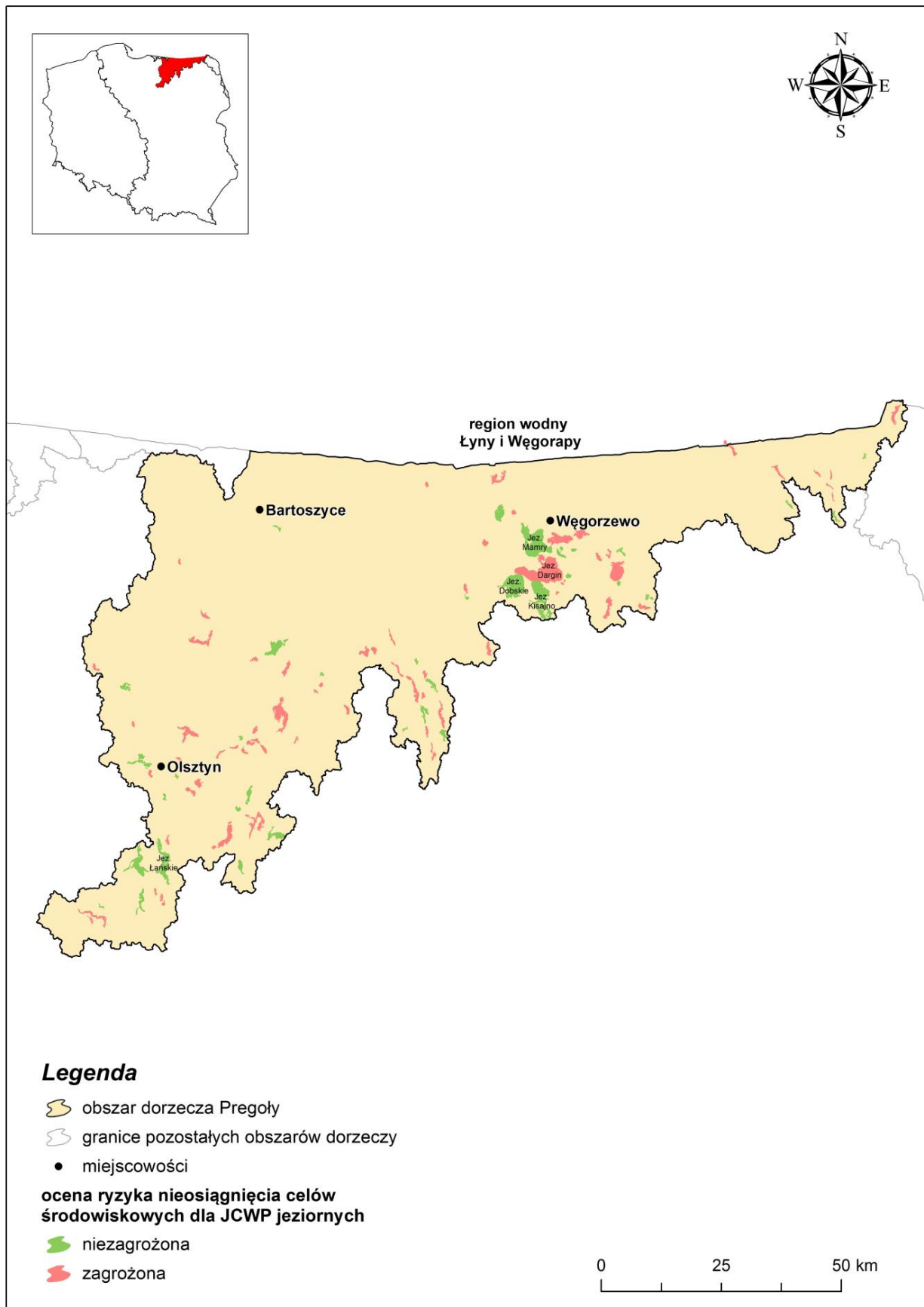
Wyniki oceny ryzyka nieosiągnięcia celów środowiskowych dla JCWP jeziornych na obszarze dorzecza Pregoty przedstawiono w tabeli 14 oraz na rysunku 13.

Tabela 14. Ocena ryzyka nieosiągnięcia celów środowiskowych dla JCWP jeziornych na obszarze dorzecza Pregoty

Lp.	Kod JCWP	Czy JCWP jest monitorowana?	Status JCWP	Aktualny stan JCWP	Ocena ryzyka nieosiągnięcia celów środowiskowych
1	PLLW30370	NIE	naturalna		zagrożona
2	PLLW30371	NIE	naturalna		zagrożona
3	PLLW30375	NIE	naturalna		zagrożona
4	PLLW30377	NIE	naturalna		zagrożona
5	PLLW30378	NIE	naturalna		niezagrożona
6	PLLW30384	TAK	naturalna	dobry	niezagrożona
7	PLLW30390	TAK	naturalna	dobry	niezagrożona
8	PLLW30393	NIE	naturalna		zagrożona
9	PLLW30395	TAK	naturalna	dobry	niezagrożona
10	PLLW30396	NIE	naturalna		zagrożona
11	PLLW30400	NIE	naturalna		niezagrożona
12	PLLW30402	NIE	naturalna		niezagrożona
13	PLLW30404	TAK	naturalna	zły	zagrożona
14	PLLW30408	TAK	naturalna	zły	zagrożona
15	PLLW30410	NIE	naturalna		zagrożona
16	PLLW30411	TAK	naturalna	zły	zagrożona
17	PLLW30412	TAK	naturalna	zły	zagrożona
18	PLLW30413	NIE	naturalna		zagrożona
19	PLLW30414	NIE	naturalna		zagrożona
20	PLLW30415	TAK	naturalna	zły	zagrożona
21	PLLW30420	NIE	naturalna		niezagrożona
22	PLLW30425	NIE	naturalna		zagrożona
23	PLLW30426	NIE	naturalna		zagrożona
24	PLLW30427	NIE	naturalna		niezagrożona
25	PLLW30428	NIE	naturalna		zagrożona
26	PLLW30433	TAK	naturalna	dobry	niezagrożona
27	PLLW30435	NIE	naturalna		zagrożona
28	PLLW30440	NIE	naturalna		niezagrożona
29	PLLW30441	TAK	naturalna	zły	zagrożona
30	PLLW30443	NIE	naturalna		zagrożona
31	PLLW30446	TAK	naturalna		niezagrożona
32	PLLW30447	NIE	naturalna		niezagrożona
33	PLLW30448	NIE	naturalna		zagrożona
34	PLLW30449	NIE	naturalna		zagrożona
35	PLLW30450	NIE	naturalna		zagrożona
36	PLLW30452	TAK	naturalna	zły	zagrożona
37	PLLW30454	TAK	naturalna	zły	zagrożona
38	PLLW30456	NIE	naturalna		zagrożona
39	PLLW30460	NIE	naturalna		zagrożona
40	PLLW30461	NIE	naturalna		niezagrożona
41	PLLW30463	TAK	naturalna	zły	zagrożona
42	PLLW30465	TAK	naturalna		niezagrożona
43	PLLW30467	TAK	naturalna	zły	zagrożona
44	PLLW30472	TAK	naturalna	zły	zagrożona
45	PLLW30473	TAK	naturalna	zły	zagrożona
46	PLLW30475	NIE	naturalna		niezagrożona
47	PLLW30477	NIE	naturalna		zagrożona
48	PLLW30481	NIE	naturalna		niezagrożona
49	PLLW30483	TAK	naturalna	zły	zagrożona
50	PLLW30484	NIE	naturalna		zagrożona
51	PLLW30486	NIE	naturalna		zagrożona
52	PLLW30487	TAK	SZCW	dobry	niezagrożona
53	PLLW30489	NIE	naturalna		niezagrożona
54	PLLW30493	NIE	naturalna		zagrożona
55	PLLW30496	TAK	naturalna	dobry	niezagrożona
56	PLLW30497	NIE	naturalna		zagrożona
57	PLLW30499	NIE	naturalna		niezagrożona
58	PLLW30500	NIE	naturalna		zagrożona
59	PLLW30503	NIE	naturalna		niezagrożona
60	PLLW30504	NIE	naturalna		zagrożona
61	PLLW30507	TAK	naturalna	zły	zagrożona
62	PLLW30509	NIE	naturalna		zagrożona
63	PLLW30516	NIE	naturalna		zagrożona
64	PLLW30518	NIE	naturalna		zagrożona
65	PLLW30521	NIE	naturalna		zagrożona
66	PLLW30522	NIE	naturalna		niezagrożona
67	PLLW30525	NIE	naturalna		zagrożona

Lp.	Kod JCWP	Czy JCWP jest monitorowana?	Staus JCWP	Aktualny stan JCWP	Ocena ryzyka nieosiągnięcia celów środowiskowych
68	PLLW30527	NIE	naturalna		niezagrożona
69	PLLW30528	NIE	naturalna		zagrożona
70	PLLW30529	NIE	naturalna		zagrożona
71	PLLW30530	NIE	naturalna		niezagrożona
72	PLLW30532	NIE	naturalna		zagrożona
73	PLLW30534	TAK	naturalna	dobry	niezagrożona
74	PLLW30538	NIE	naturalna		zagrożona
75	PLLW30539	NIE	naturalna		zagrożona
76	PLLW30540	NIE	naturalna		niezagrożona
77	PLLW30543	NIE	naturalna		zagrożona
78	PLLW30544	TAK	naturalna	dobry	niezagrożona
79	PLLW30545	TAK	naturalna	zły	zagrożona
80	PLLW30547	NIE	naturalna		niezagrożona
81	PLLW30548	TAK	naturalna	zły	zagrożona
82	PLLW30551	TAK	naturalna	zły	zagrożona
83	PLLW30552	TAK	naturalna	zły	zagrożona
84	PLLW30553	NIE	naturalna		niezagrożona
85	PLLW30556	NIE	naturalna		zagrożona
86	PLLW30557	TAK	naturalna	dobry	niezagrożona
87	PLLW30560	TAK	naturalna	zły	zagrożona
88	PLLW30562	NIE	naturalna		zagrożona
89	PLLW30569	NIE	naturalna		niezagrożona
90	PLLW30570	NIE	naturalna		niezagrożona
91	PLLW30572	NIE	naturalna		niezagrożona
92	PLLW30573	NIE	naturalna		zagrożona
93	PLLW30576	TAK	naturalna	zły	zagrożona
94	PLLW30579	TAK	naturalna	zły	zagrożona
95	PLLW30583	NIE	naturalna		niezagrożona
96	PLLW30585	TAK	naturalna	zły	zagrożona
97	PLLW30587	NIE	naturalna		zagrożona
98	PLLW30588	TAK	naturalna	zły	zagrożona
99	PLLW30589	NIE	naturalna		zagrożona
100	PLLW30590	NIE	naturalna		niezagrożona
101	PLLW90142	NIE	naturalna		zagrożona

Rysunek 13. Ocena ryzyka nieosiągnięcia celów środowiskowych dla JCWP jeziornych na obszarze dorzecza Pregoty



2.4. Podsumowanie identyfikacji znaczących oddziaływań antropogenicznych dla wód podziemnych

W ramach identyfikacji znaczących oddziaływań antropogenicznych, mających wpływ na stan JCWPd, przeanalizowano, wszystkie presje i podzielono je na następujące kategorie ze względu na czynniki sprawcze:

- 1) punktowe źródła zanieczyszczeń;
- 2) rozproszone i obszarowe źródła zanieczyszczeń;
- 3) pobory wód na różne cele.

Wszystkie presje wymienione powyżej oddziałują na wody podziemne w różnym stopniu, a ich oddziaływanie mogą się kumulować i negatywnie wpływać na jakość wód, oraz stan ekosystemów zależnych od wód. W trakcie analizy presji wzięto pod uwagę przede wszystkim ich wpływ na stan ilościowy i chemiczny w poszczególnych JCWPd.

2.4.1. Punktowe źródła zanieczyszczeń

Głównymi czynnikami sprawczymi punktowych źródeł zanieczyszczeń są:

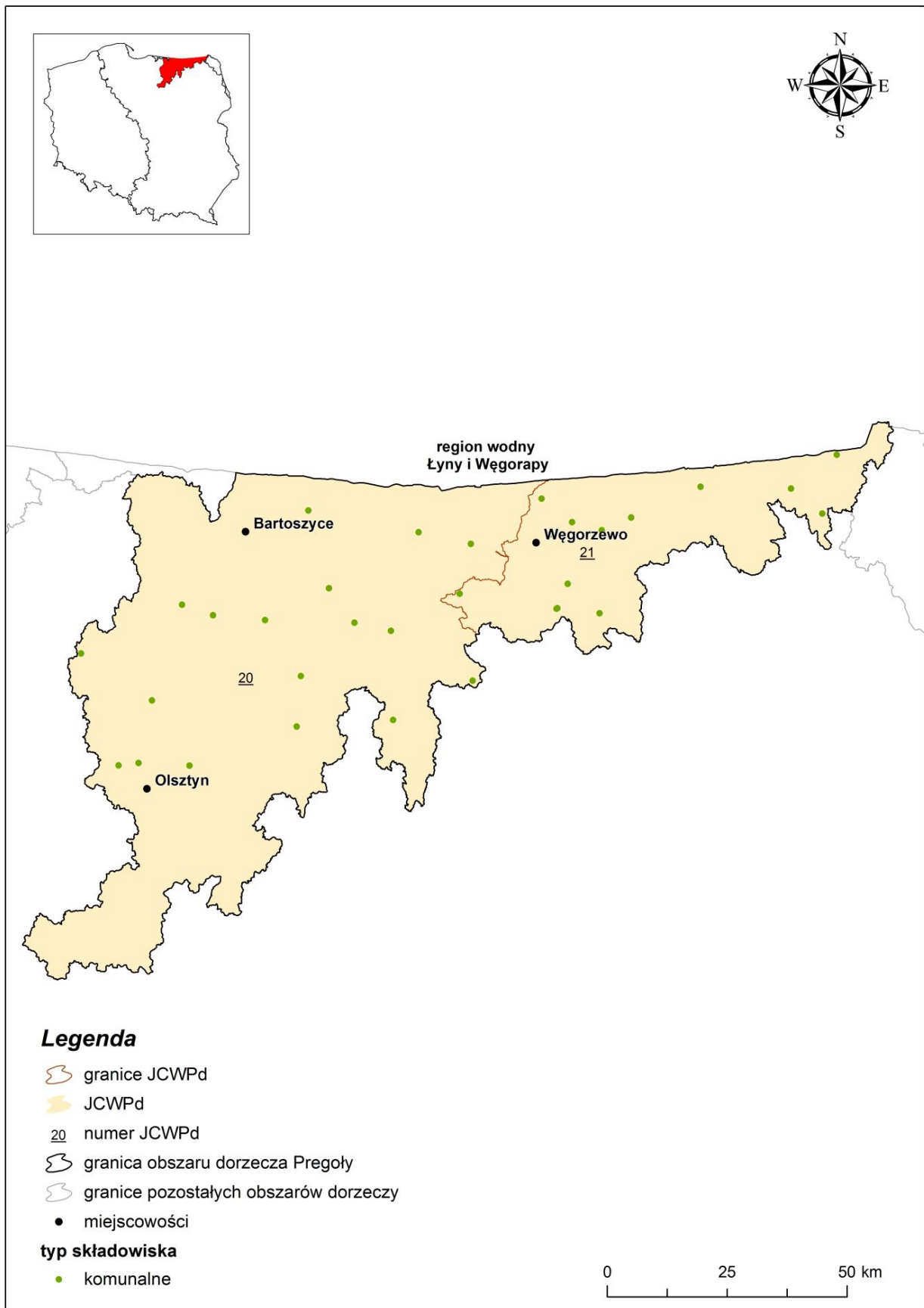
- 1) gospodarka komunalna (zrzut ścieków bytowych);
- 2) gospodarka przemysłowa (zrzut ścieków przemysłowych);
- 3) składowiska odpadów przemysłowych;
- 4) składowiska odpadów komunalnych.

Dane dotyczące lokalizacji i oddziaływania poszczególnych punktowych źródeł zanieczyszczeń zostały zaczerpnięte z mapy geośrodowiskowej Polski w skali 1:50 000, wyników ankiet rozsyłanych do organów administracji samorządowej (w ramach realizacji aPWŚK i aPGW), wyników monitoringu PSH oraz danych na temat presji w regionach uzyskanych z rzgw.

Punktowe źródła zanieczyszczeń analizowano głównie pod kątem ich wpływu na stan chemiczny JCWPd. W większości przypadków ze względu na małą powierzchnię obiektów punktowych i związaną z nimi emisję zanieczyszczeń w stosunku do powierzchni JCWPd nie uznano ich za istotny czynnik sprawczy pogarszania się stanu chemicznego części wód podziemnych. Szczegółowo analizowano rozmieszczenie i potencjalne oddziaływanie punktowych ognisk zanieczyszczeń na obszarach gdzie główny użytkowy poziom wodonośny posiada izolacje typu „a” (poziom wodonośny na głębokości od 0 do 15 m) oraz w strefach gdzie wykazano wrażliwość na zanieczyszczenia wysoką lub bardzo wysoką. Skutkiem zanieczyszczenia wód podziemnych, zwłaszcza w rejonach silnie zurbanizowanych i wykorzystywanych gospodarczo, może być ich słaby stan chemiczny objawiający się głównie niską wartością pH, obecnością lekkich węglowodorów, lokalnie występującymi podwyższonymi stężeniami metali ciężkich oraz zmianą typu chemicznego wód, które przejawia się w podwyższonych stężeniach jonów: sodowych, potasowych, chlorkowych, azotanowych i siarczanowych.

Lokalizację składowisk odpadów komunalnych na obszarze dorzecza Pregocy pokazano na rysunku 14.

Rysunek 14. Lokalizacja składowisk odpadów komunalnych na obszarze dorzecza Pregoty



2.4.2. Rozproszone źródła zanieczyszczeń

Głównymi czynnikami sprawczymi rozproszonych i obszarowych źródeł zanieczyszczeń są:

- 1) rolnictwo (zwłaszcza zanieczyszczenia azotanami i fosforanami pochodzenia rolniczego);
- 2) depozycja zanieczyszczeń chemicznych z atmosfery;
- 3) ścieki pochodzące od ludności niekorzystająca z sytemu kanalizacji sanitarnej;
- 4) aglomeracje miejsko-przemysłowe.

Rozproszone i obszarowe źródła zanieczyszczeń mają negatywny wpływ na stan chemiczny wód podziemnych. Podwyższone stężenia związków azotu przedostających się do wód podziemnych są wynikiem: braku kanalizacji lub nieszczelnej podziemnej infrastruktury technicznej na terenach zurbanizowanych, stosowania nawozów mineralnych i naturalnych na terenach rolnych.

2.4.3. Pobory wody

Obszar dorzecza Pregoty jest terenem o słabo odczuwalnej presji związanej z poborem wód podziemnych. Dostępne do zagospodarowania zasoby wód podziemnych są eksploatowane zaledwie w kilku procentach (dokładna wartość jest trudna do ustalenia z uwagi na przynależność JCWPd 20 do trzech obszarów dorzeczy, w tym Pregoty). Całość poboru (rejestrowanego w 2011 r.) w ilości około 34 000 tys. m³/rok, przeznaczana jest dla zaopatrzenia ludności w wodę i dla słabo rozwiniętego tu przemysłu. Nie prowadzi się żadnych odwodnień kopalnianych.

Z eksploatacją wód podziemnych związane jest występowanie niewielkich lejów depresji o zasięgu ograniczonym jedynie do bezpośredniego sąsiedztwa ujęć (największe z nich znajdują się w rejonie Olsztyna i Kętrzyna). Nie odnotowuje się tu natomiast żadnych lejów depresyjnych w skali regionalnej. Nie przewiduje się również znaczącego zwiększenia eksploatacji wód podziemnych i w związku z tym niewielka presja związana z poborami utrzyma się na tym samym poziomie.

2.5. Ocena wpływu na stan wód podziemnych

Podczas oceny ryzyka nieosiągnięcia celów środowiskowych wzięto pod uwagę praktycznie wszystkie elementy mające znaczenie dla oceny stanu wód podziemnych, zarówno ilościowego, jak i chemicznego.

Pierwszym krokiem było przeanalizowanie występujących presji antropogenicznych, ich identyfikacja i ocena wpływu na stan ilościowy i chemiczny JCWPd. Elementem decydującym o wielkość zagrożenia wód podziemnych zanieczyszczeniem był przede wszystkim sposób użytkowania terenu i rozmieszczenie źródeł zanieczyszczeń. W kolejnym etapie przeanalizowano warunki hydrogeologiczne w poszczególnych JCWPd ze względu na naturalną odporność systemu hydrogeologicznego na zanieczyszczenia. W tym przypadku zagrożenie wód podziemnych zanieczyszczeniami pochodzenia antropogenicznego zależy m.in. od głębokości występowania warstw wodonośnych, stopnia izolacji od powierzchni terenu (np. przez utwory słabo przepuszczalne). W następnym, ostatnim etapie oceny porównano wcześniej uzyskane dane z wynikami monitoringu wód podziemnych w JCWPd, które stanowiły wskaźnik wpływu presji na stan wód podziemnych. Na tym etapie wykorzystano zarówno wyniki monitoringu stanu ilościowego, jak i wyniki monitoringu stanu chemicznego.

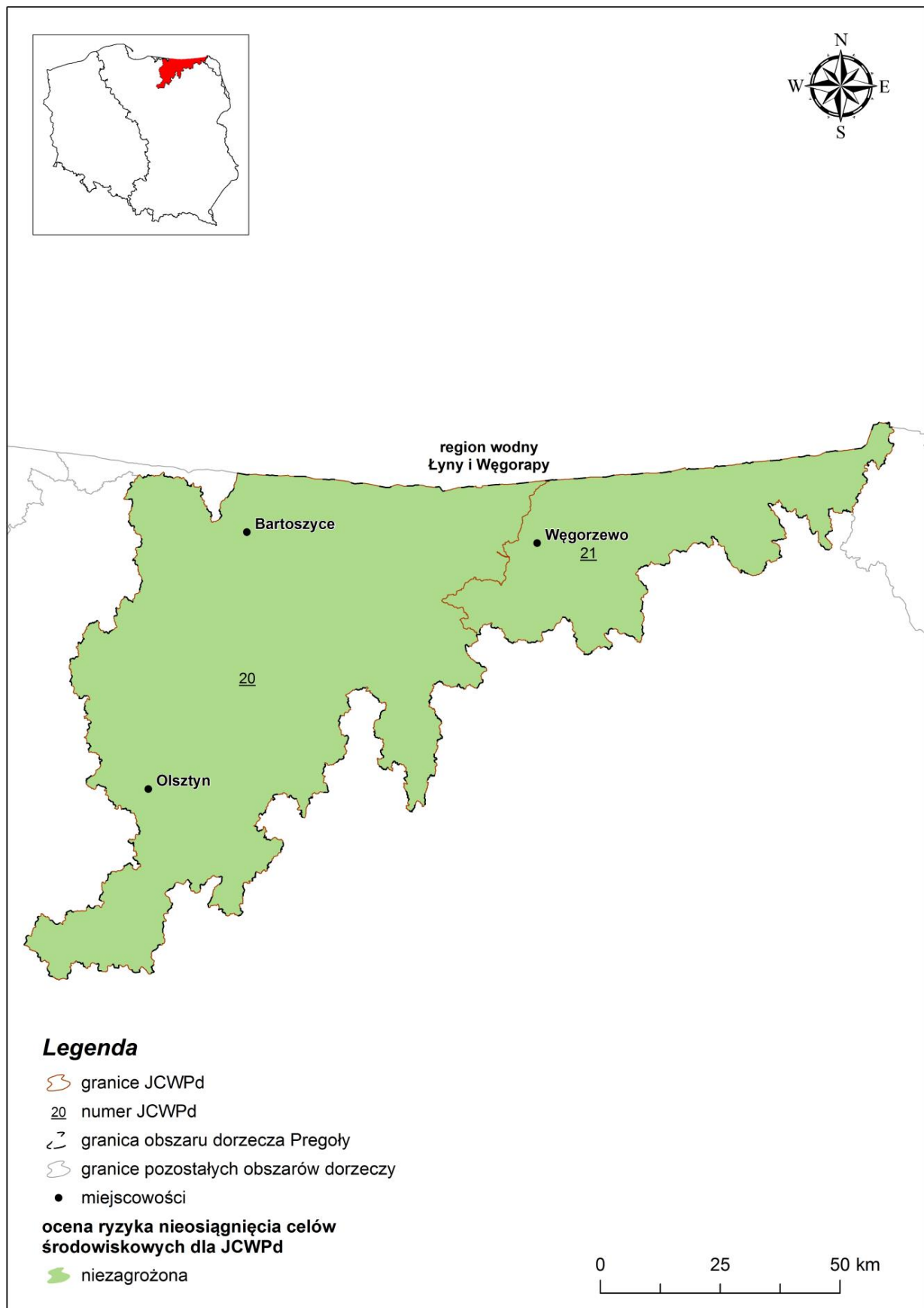
Na obszarze dorzecza Pregoty znajdują się 2 JCWPd o numerach 20 i 21. Stan ilościowy i chemiczny JCWPd został określony jako dobry. Na podstawie stwierdzonych analiz stwierdzono, że na analizowanym obszarze nie występują JCWPd zagrożone nieosiągnięciem celów środowiskowych.

Wyniki analizy ryzyka nieosiągnięcia celów środowiskowych przez JCWPd na obszarze dorzecza Pregoty zamieszczono w tabeli 15 oraz na rysunku 15.

Tabela 15. Ocena ryzyka nieosiągnięcia celów środowiskowych dla JCWPd na obszarze dorzecza Pregoty

Lp.	Kod JCWPd	Obszar dorzecza	Czy JCWPd jest monitorowana?	Stan ilościowy	Stan chemiczny	Ocena ryzyka nieosiągnięcia celów środowiskowych
1	PLGW700020	Pregoty, Świeżej, Jarft	TAK	dobry	dobry	niezagrożona
2	PLGW700021	Pregoty	TAK	dobry	dobry	niezagrożona

Rysunek 15. Ocena ryzyka nieosiągnięcia celów środowiskowych dla JCWPd na obszarze dorzecza Pregoty



3. WYKAZ OBSZARÓW CHRONIONYCH, O KTÓRYCH MOWA W ART. 113 UST. 4 USTAWY – PRAWO WODNE, WRAZ Z GRAFICZNYM PRZEDSTAWIENIEM PRZEBIEGU ICH GRANIC ORAZ OKREŚLENIEM PODSTAW PRAWNYCH ICH UTWORZENIA

Rejestr wykazów obszarów chronionych tworzony jest na podstawie art. 113 ust. 4 ustawy – Prawo wodne. Artykuł ten obliguje do utworzenia rejestru wykazów obszarów chronionych zawierających wykazy:

- 1) JCW, przeznaczonych do poboru wody na potrzeby zaopatrzenia ludności w wodę przeznaczoną do spożycia, o których mowa w art. 49b ust. 3 ustawy – Prawo wodne;
- 2) obszarów przeznaczonych do ochrony gatunków zwierząt wodnych o znaczeniu gospodarczym;
- 3) JCW przeznaczonych do celów rekreacyjnych, w tym kąpieliskowych;
- 4) obszarów wrażliwych na eutrofizację wywołaną zanieczyszczeniami pochodzącymi ze źródeł komunalnych;
- 5) obszarów narażonych na zanieczyszczenia związkami azotu, pochodzącymi ze źródeł rolniczych;
- 6) obszarów przeznaczonych do ochrony siedlisk lub gatunków, ustanowionych w ustawie o ochronie przyrody, dla których utrzymanie lub poprawa stanu wód jest ważnym czynnikiem w ich ochronie.

W Polsce pierwszy rejestr wykazów obszarów chronionych został sporządzony w 2003 r. Od tego czasu jest on poddawany przeglądowi i uaktualniany. Jego ostatnia aktualizacja miała miejsce w 2013 r. Rodzaje obszarów chronionych zostały opisane poniżej.

OBSZARY PRZEZNACZONE DO OCHRONY SIEDLISK LUB GATUNKÓW, USTANOWIONYCH W USTAWIE O OCHRONIE PRZYRODY, DLA KTÓRYCH UTRZYMANIE LUB POPRAWA STANU WÓD JEST WAŻNYM CZYNNIKIEM W ICH OCHRONIE

Analizowany rejestr obszarów chronionych obejmuje wyłącznie obszary przeznaczone do ochrony siedlisk lub gatunków silnie związanych z wodami. Tereny te objęte są formami ochrony wynikającymi z ustawy o ochronie przyrody.

Spośród tych obszarów wyróżnia się należące do sieci Natura 2000: OSO oraz OZW, utworzone na mocy:

- 1) rozporządzenia OSO;
- 2) rozporządzenia Ministra Środowiska z dnia 13 kwietnia 2010 r. w sprawie siedlisk przyrodniczych oraz gatunków będących przedmiotem zainteresowania Wspólnoty, a także kryteriów wyboru obszarów kwalifikujących się do uznania lub wyznaczenia jako obszary Natura 2000 (Dz.U. z 2014 r. poz.1713).

Na obszarze dorzecza Pregoly zostało wyznaczonych 17 OZW, które zajmują powierzchnię 74548 hektarów oraz 7 OSO – 176 355,4 hektarów.

Oprócz obszarów należących do sieci Natura 2000 rejestr obejmuje obszary, których utworzenie reguluje ustawa z dnia 16 kwietnia 2004 r. o ochronie przyrody. Są to: parki narodowe, rezerваты przyrody, parki krajobrazowe oraz obszary chronionego krajobrazu.

Spośród obszarów chronionych zależnych od wód, na obszarze dorzecza Pregoly zlokalizowanych jest 24 obszarów należący do sieci Natura 2000 (7 OSO i 17 OZW), 34 rezerваты, 2 parki krajobrazowe i 25 obszarów chronionego krajobrazu.

W ramach prac nad aPGW oraz aPWŚK, przeanalizowano i wprowadzono do programu działań przepisy PO, planów działań ochronnych (dla rezerwatów, parków narodowych, parków krajobrazowych, obszarów chronionego krajobrazu) oraz PZO obszarów Natura 2000, które zostały zatwierdzone do lipca 2015 r.

Wykaz obszarów chronionych, o których mowa w art. 113 ust. 4 ustawy – Prawo wodne przedstawiono w tabeli 16, w formie graficznej zaś na rysunku 16. Informacje dotyczące podstaw prawnych utworzenia danego obszaru chronionego zostały przedstawione w załączniku nr 1 do Planu gospodarowania wodami na obszarze dorzecza Wisły stanowiącym załącznik do rozporządzenia Rady Ministrów z dnia 18 października 2016 r. w sprawie Planu gospodarowania wodami na obszarze dorzecza Wisły (Dz.U. poz. 1911).

Tabela 16. Obszary przeznaczone do ochrony siedlisk lub gatunków, dla których utrzymanie lub poprawa stanu wód jest ważnym czynnikiem w ich ochronie na obszarze dorzecza Pregoy

Typ obszaru chronionego	Kod obszaru chronionego	Nazwa obszaru chronionego	Regionalny Zarząd Gospodarki Wodnej	Kod JCWP	Powierzchnia obszaru chronionego [ha]	Przedmioty ochrony obszaru chronionego zależne od wód
Rezerwat przyrody	REZ1208	Torfowisko na Tatarskiej Górze	w Warszawie	PLRW7000185824329, PLRW700018582454	2,0	Torfowisko wysokie, torfowisko przejściowe, jeziorko dystroficzne, unikatowa flora torfowiskowa.
Rezerwat przyrody	REZ1479	Czarnówko	w Warszawie	PLRW700018582861	32,2	Świerczyna bagienna, bór bagienny, torfowisko wysokie
Rezerwat przyrody	REZ258	Torfowisko Spytkowo	w Warszawie	PLRW700025582199	3,4	Torfowisko, brzezina bagienna, wierzba lapońska.
Rezerwat przyrody	REZ259	Mokre	w Warszawie	PLRW700025582199	4,0	Łęg wiązowo-jesionowy.
Rezerwat przyrody	REZ260	Pilackie Wzgórze	w Warszawie	PLRW700018582329, PLRW700025582199	277,3	Potoki, łęg jesionowo-olszowy, świerczyna na torfie.
Rezerwat przyrody	REZ261	Jezioro Dobskie	w Warszawie	PLLW30534, PLRW700025582199	1855,5	Jezioro eutroficzne, zlotowisko zurawi, ptaki wodno-blotne.
Rezerwat przyrody	REZ262	Wyspy na Jeziorze Mamry i Kisajno	w Warszawie	PLRW700025582199	215,5	Wyspy jeziorne ze strefą brzegową, szuwały, olsy, łęgi wiązowo-jesionowe, ptaki wodno-blotne.
Rezerwat przyrody	REZ263	Kaleckie Błota	w Warszawie	PLRW70001758498671	184,0	Bagna, torfowiska niskie, szuwały, olsy.
Rezerwat przyrody	REZ264	Półwysep i wyspy na Jeziorze Rydzewskim	w Warszawie	PLLW30527	8,1	Wyspy, jeziorne, łęg wiązowo-jesionowy, ptaki leśno-wodne, ptaki wodno-blotne.
Rezerwat przyrody	REZ265	Perkuny	w Warszawie	PLRW700025582199	2,8	Torfowisko wysokie, sosnowo-brzozowy las bagienny, bór bagienny, wierzba lapońska.
Rezerwat przyrody	REZ266	Jezioro Koźuchy	w Warszawie	PLRW700025582199	44,4	Jezioro eutroficzne, szuwały, kolonia smieszki, ptaki wodno-blotne.
Rezerwat przyrody	REZ267	Mokradła Żegockie	w Warszawie	PLRW700018584649	35,7	Śródpolne mokradła na wformie zabagnionych łąkach, ptaki wodno-blotne.
Rezerwat przyrody	REZ268	Ustnik	w Warszawie	PLRW7000255846939	33,1	Rozlewisko śródpolne, wilgotne łąki, ptaki wodno-blotne.
Rezerwat przyrody	REZ269	Bajory	w Warszawie	PLRW70001758498671	163,7	Kanał, mokradła śródpolne, potorfia, bobry, ptaki wodno-blotne.
Rezerwat przyrody	REZ273	Uroczysko Kramnik	w Warszawie	PLRW7000185826143	76,7	Torfowisko, potorfia, bór bagienny, świerczyna na torfie, malina moroszka.
Rezerwat przyrody	REZ274	Struga Żytkiejmska	w Warszawie	PLRW700018582845	472,0	Ciek, naturalna bagienna dolina, bór bagienny, świerczyna na torfie, olsy, łęgi jesionowo-olszowe, turzycowiska, torfowiska niskie, bobry.
Rezerwat przyrody	REZ275	Dziki Kąt	w Warszawie	PLRW700018582831, PLRW700018582845	34,3	Bór bagienny, ols torfowcowy.
Rezerwat przyrody	REZ276	Czerwona Struga	w Warszawie	PLRW700018582831	3,6	Łęg jesionowo-olszowy, łęg wiązowo-jesionowy, prórpuszn k strusi.
Rezerwat przyrody	REZ277	Boczki	w Warszawie	PLRW700018582831	108,7	Bór bagienny, łęg jesionowo-olszowy, łęg wiązowo-jesionowy, ols.
Rezerwat przyrody	REZ278	Borki	w Warszawie	PLRW700025582199	234,9	Łęg jesionowo-olszowy, ols, świerczyna na torfie.
Rezerwat przyrody	REZ280	Mechacz Wieki	w Warszawie	PLRW700018582861	146,6	Torfowisko wysokie, bór bagienny.
Rezerwat przyrody	REZ286	Redykajny	w Warszawie	PLRW700020584579	17,5	Torfowisko, ols, bór bagienny, świerczyna na torfie.
Rezerwat przyrody	REZ287	Mszar	w Warszawie	PLRW700020584511	2,3	Torfowisko przejściowe, ols, łożowiska
Rezerwat przyrody	REZ289	Zabrodzie	w Warszawie	PLRW7000255844579	27,0	Gytlowisko, torfowiska niskie, torfowiska przejściowe, szuwały, ols, brzezina bagienna, świerczyna na torfie, brzoza niska.
Rezerwat przyrody	REZ290	Gazwa	w Warszawie	PLRW70002558482953	204,4	Torfowisko wysokie, bory bagienne.
Rezerwat przyrody	REZ306	Źródła Rzeki Łyny im. prof. Romana Kobendzy	w Warszawie	PLRW700025584435	122,1	Źródła, potoki, łęg jesionowo-olszowy.
Rezerwat przyrody	REZ545	Jezioro Siedmiu Wysp	w Warszawie	PLLW30529, PLRW7000175849881, PLRW7000255849851	1623,7	Jezioro, kompleks ekosystemów wodno-blotnych, ptaki wodno-blotne.

Typ obszaru chronionego	Kod obszaru chronionego	Nazwa obszaru chronionego	Regionalny Zarząd Gospodarki Wodnej	Kod JCWP	Powierzchnia obszaru chronionego [ha]	Przedmioty ochrony obszaru chronionego zależne od wód
Rezerwat przyrody	REZ881	Jezioro Orłowo Małe	w Warszawie	PLRW70002558435	15,0	Jezioro, żółw błotny.
Rezerwat przyrody	REZ885	Bagno Nadrowskie	w Warszawie	PLRW70002558435	104,4	Torfowiska przejściowe i wysokie, jeziorka dystroficzne, bór bagienny, łęg jesionowo-olszowy, żółw błotny.
Rezerwat przyrody	REZ887	Kwieciewo	w Warszawie	PLRW700018584569	112,7	Płaki wodno-blotne.
Rezerwat przyrody	REZ888	Polder Sątopy-Samulewo	w Warszawie	PLRW7000175848856, PLRW7000205848855	341,5	Rozlewisko, płaki wodno-blotne.
Rezerwat przyrody	REZ894	Jezioro Košno	w Warszawie	PLLW30441, PLRW7000205844899, PLRW7000255844859	1255,9	Jezioro mezoitroficzne, roślinność ramienicowa, ols, borealna świerczyna na torfie, płaki wodno-blotne.
Rezerwat przyrody	REZ895	Las Warmiński	w Warszawie	PLLW30396, PLRW70001858436, PLRW700020584511, PLRW70002558435	1831,1	Jeziora, cieki, łęg jesionowo-olszowy, grąd niski, olsy, świerczyna na torfie, brzezina bagienna.
Rezerwat przyrody	REZ904	Szlynort	w Warszawie	PLLW30543, PLRW700025582199	445,2	Fragmenty jeziora, płaki wodno-blotne.
Park Krajobrazowy	PK38	Mazurski Park Krajobrazowy	w Warszawie	PLRW70002558482953	56287,2	Różnorodność biologiczna, kompleks ekosystemów, siedliska gatunków. W szczególności: jeziora (ponad 60 jezior o powierzchni powyżej 1 ha), zbiorniki dystroficzne, rzeki, zmiennowilgotne łąki trzęślicowe, bory bagienne, świerczyna na torfie, olsy, łęgi, łożowiska, torfowiska wysokie, torfowiska niskie, torfowiska przejściowe, torfowiska alkaliczne, jeziora ramienicowe, jeziora eutroficzne, jeziora dystroficzne, flora i fauna ekosystemów wodno-blotnych
Park Krajobrazowy	PK48	Park Krajobrazowy Puszczy Rominckiej	w Warszawie	PLLW30576, PLRW7000185824329, PLRW700018582434, PLRW700018582831, PLRW700018582845, PLRW700018582861, PLRW700020582479	14797,9	Różnorodność biologiczna, kompleks ekosystemów, siedliska gatunków. W szczególności: bory bagienne, świerczyna na torfie, wilgotny bór świerkowy, torfowiska wysokie, torfowiska niskie, torfowiska przejściowe, torfowiska alkaliczne, rzeki, jeziora, zbiorniki dystroficzne, łęgi jesionowo-olszowe i gwiazdnicowe, olsy, rzeki wiosienicznikowe, flora i fauna ekosystemów wodno-blotnych
OSO Natura 2000	PLB280004	Jezioro Oświn i okolice	w Warszawie	PLLW30529, PLRW70001758498671, PLRW7000175849881, PLRW7000255849851	2516,1	Anas strepera (łęg.), Chlidonias niger (łęg.), Porzana parva (łęg.)
OSO Natura 2000	PLB280006	Puszcza Borecka	w Warszawie	PLRW7000185824769, PLRW7000185824789, PLRW700025582199	18962,8	Aquila pomarina (łęg.), Bucephala clangula (łęg.), Ciconia nigra (łęg.), Grus grus (łęg.), Pandion haliaetus (łęg.), Porzana parva (łęg.), Tringa ochropus (łęg.)

Typ obszaru chronionego	Kod obszaru chronionego	Nazwa obszaru chronionego	Regionalny Zarząd Gospodarki Wodnej	Kod JCWP	Powierzchnia obszaru chronionego [ha]	Przedmioty ochrony obszaru chronionego zależne od wód
OSO Natura 2000	PLB280007	Puszcza Napiwodzko-Ramucka	w Warszawie	PLLW30370, PLLW30371, PLLW30384, PLLW30390, PLLW30393, PLLW30395, PLLW30396, PLLW30440, PLLW30441, PLLW30443, PLRW70001858436, PLRW700018584374, PLRW7000185844874, PLRW70001858448899, PLRW7000205844899, PLRW700020584511, PLRW70002558435, PLRW7000255844859	116604,7	Alcedo atthis (leg.), Aquila pomarina (leg.), Ciconia ciconia (leg.), Ciconia nigra (leg.), Crex crex (leg.), Cygnus cygnus (leg.), Cygnus cygnus (leg.), Grus grus (leg.), Grus grus (przel.), Haliaeetus albicilla (leg.), Milvus migrans (leg.), Milvus milvus (leg.), Pandion haliaetus (leg.), Porzana parva (leg.), Sterna hirundo (leg.), Tetrao tetrix tetrix
OSO Natura 2000	PLB280008	Puszcza Piska	w Warszawie	PLLW30484, PLLW30486, PLLW30496, PLRW7000255844579, PLRW70002558482953	172802,2	Acrocephalus arundinaceus (leg.), Alcedo atthis (leg.), Anas crecca (leg.), Aquila pomarina (leg.), Botaurus stellaris (leg.), Bucephala clangula (leg.), Chlidonias niger (leg.), Ciconia ciconia (leg.), Ciconia nigra (leg.), Circus aeruginosus (leg.), Crex crex (leg.), Cygnus olor (leg.), Grus grus (leg.), Haliaeetus albicilla, Ixobrychus minutus (leg.), Larus ridibundus (leg.), Mergus merganser (leg.), Milvus migrans (leg.), Milvus milvus (leg.), Netta rufina (leg.), Pandion haliaetus (leg.), Phalacrocorax carbo sinensis (leg.), Podiceps cristatus (leg.), Porzana parva (leg.), Porzana porzana (leg.), Sterna hirundo (leg.), Tetrao tetrix tetrix, Tringa ochropus (leg.)
OSO Natura 2000	PLB280011	Lasy Skaliskie	w Warszawie	PLRW70000582499, PLRW700018582329, PLRW70001858234, PLRW7000185824929, PLRW700018582529, PLRW700020582479, PLRW70002058253	12644,7	Aquila pomarina (leg.), Crex crex (leg.), Grus grus (leg.), Grus grus (przel.)
OSO Natura 2000	PLB280012	Jezioro Dobskie	w Warszawie	PLLW30534, PLRW7000185848149, PLRW700025582199	6985,3	Anas strepera (leg.), Aquila pomarina (leg.), Bucephala clangula (leg.), Grus grus (leg.), Grus grus (przel.), Mergus merganser (leg.), Milvus migrans (leg.), Netta rufina (leg.), Phalacrocorax carbo (leg.), Phalacrocorax carbo sinensis (leg.), Porzana parva (leg.)

Typ obszaru chronionego	Kod obszaru chronionego	Nazwa obszaru chronionego	Regionalny Zarząd Gospodarki Wodnej	Kod JCWP	Powierzchnia obszaru chronionego [ha]	Przedmioty ochrony obszaru chronionego zależne od wód
OSO Natura 2000	PLB280015	Ostoja Warmińska	w Warszawie	PLLLW30475, PLLW30525, PLRW7000058498861, PLRW700017584748, PLRW700017584752, PLRW700017584754, PLRW700017584729, PLRW700017584792, PLRW700017584852, PLRW700017584854, PLRW700017584866, PLRW700017584869, PLRW700017584872, PLRW700017584874, PLRW7000175848892, PLRW700017584921, PLRW700017584941, PLRW700017584965, PLRW7000175849681, PLRW70001758498671, PLRW700018584769, PLRW7000185847889, PLRW700020584759, PLRW700020584779, PLRW700020584789, PLRW700020584869, PLRW7000205848899, PLRW70002058489, PLRW700020584911, PLRW7000255849851	145342,0	Actitis hypoleucos (leg.), Alcedo atthis (leg.), Aquila pomarina (leg.), Bucephala clangula (leg.), Ciconia ciconia (leg.), Ciconia nigra (leg.), Circus aeruginosus (leg.), Circus pygargus (leg.), Crex crex (leg.), Cygnus cygnus (leg.), Cygnus cygnus (leg.), Cygnus olor (leg.), Grus grus (leg.), Haliaeetus albicilla (leg.), Mergus merganser (leg.), Pluvialis apricaria (przel.), Porzana parva (leg.), Tringa ochropus (leg.)
Obszar mający znaczenie dla Wspólnoty Natura 2000	PLH200017	Torfowiska Gór Sudawskich	w Warszawie	PLRW70001858261269	98,5	siedl. 3140, siedl. 3150, siedl. 7140, siedl. 7230, siedl. 91D0, siedl. 91E0, Bombina bombina, Bombina bombina
Obszar mający znaczenie dla Wspólnoty Natura 2000	PLH280002	Gierłoż	w Warszawie	PLLLW30483, PLRW700025582199	57,0	siedl. 91E0
Obszar mający znaczenie dla Wspólnoty Natura 2000	PLH280004	Mamerki	w Warszawie	PLRW700025582199, PLRW7000255849851	162,1	siedl. 91D0, siedl. 91E0

Typ obszaru chronionego	Kod obszaru chronionego	Nazwa obszaru chronionego	Regionalny Zarząd Gospodarki Wodnej	Kod JCWP	Powierzchnia obszaru chronionego [ha]	Przedmioty ochrony obszaru chronionego zależne od wód
Obszar mający znaczenie dla Wspólnoty Natura 2000	PLH280005	Puszcza Romincka	w Warszawie	PLLW30576, PLRW7000185824329, PLRW700018582434, PLRW700018582831, PLRW700018582845, PLRW700018582861, PLRW700020582479	14754,3	siedl. 6430, siedl. 7110, siedl. 91D0, siedl. 91E0, siedl. 91F0, Drepanocladus vernicosus, Castor fiber, Lutra lutra, Bombina bombina, Triturus cristatus, Vertigo angustior
Obszar mający znaczenie dla Wspólnoty Natura 2000	PLH280006	Rzeka Pasłęka	w Warszawie	PLRW70002558435	8418,5	siedl. 3150, siedl. 6410, siedl. 7140, siedl. 91E0, siedl. 91F0, Castor fiber, Lutra lutra, Bombina bombina, Triturus cristatus, Aspius aspius, Cobitis taenia, Cottus gobio, Lampetra fluviatilis, Lampetra planeri, Misgurnus fossilis, Rhodeus sericeus amarus, Ophiogomphus cecilia
Obszar mający znaczenie dla Wspólnoty Natura 2000	PLH280011	Gązwa	w Warszawie	PLRW70002558482953	499,1	siedl. 7110, siedl. 7120, siedl. 91D0
Obszar mający znaczenie dla Wspólnoty Natura 2000	PLH280016	Ostoja Borecka	w Warszawie	PLLW30557, PLRW700018582329, PLRW7000185824769, PLRW7000185824789, PLRW700025582199	25340,1	siedl. 3140, siedl. 3150, siedl. 6410, siedl. 7110, siedl. 7140, siedl. 7150, siedl. 91D0, siedl. 91E0, Liparis loeselii, Castor fiber, Lutra lutra
Obszar mający znaczenie dla Wspólnoty Natura 2000	PLH280033	Warmińskie Buczyny	w Warszawie	PLLW30461, PLRW700018584529, PLRW700018584549, PLRW700018584569, PLRW700020584579	1525,9	siedl. 3150, siedl. 7140, siedl. 91E0, Castor fiber, Lutra lutra, Bombina bombina, Lycaena dispar
Obszar mający znaczenie dla Wspólnoty Natura 2000	PLH280039	Jonkowo-Warkaty	w Warszawie	PLRW700018584529	226,5	siedl. 3160, siedl. 7140, siedl. 7230, siedl. 91D0
Obszar mający znaczenie dla Wspólnoty Natura 2000	PLH280044	Ostoja nad Oświnem	w Warszawie	PLLW30527, PLLW30529, PLRW7000058498861, PLRW700017584965, PLRW70001758498671, PLRW7000175849881, PLRW7000255849851	3356,7	siedl. 3150, siedl. 7110, siedl. 91D0, siedl. 91E0, Castor fiber, Lutra lutra, Emys orbicularis, Bombina bombina, Cobitis taenia, Misgurnus fossilis, Rhodeus sericeus amarus
Obszar mający znaczenie dla Wspólnoty Natura 2000	PLH280045	Ostoja Północnomazurska	w Warszawie	PLLW30530, PLLW30534, PLLW30538, PLLW30543, PLLW30544, PLLW30570, PLRW70002058253, PLRW700025582199	14573,0	siedl. 3140, siedl. 3150, siedl. 91E0, siedl. 91F0, Bombina bombina, Cobitis taenia, Misgurnus fossilis, Rhodeus sericeus amarus
Obszar mający znaczenie dla Wspólnoty Natura 2000	PLH280046	Swajnie	w Warszawie	PLRW700018584589	1186,5	siedl. 3150, siedl. 3160, siedl. 7110, siedl. 7120, siedl. 7140, siedl. 91D0, siedl. 91E0, Drepanocladus vernicosus, Castor fiber, Lutra lutra, Bombina bombina, Cottus gobio, Lampetra planeri, Lycaena dispar, Unio crassus

Typ obszaru chronionego	Kod obszaru chronionego	Nazwa obszaru chronionego	Regionalny Zarząd Gospodarki Wodnej	Kod JCWP	Powierzchnia obszaru chronionego [ha]	Przedmioty ochrony obszaru chronionego zależne od wód
Obszar mający znaczenie dla Wspólnoty Natura 2000	PLH280047	Torfowiska źródłiskowe koło Łabędni ka	w Warszawie	PLRW7000185847889	27,0	siedl. 91E0
Obszar mający znaczenie dla Wspólnoty Natura 2000	PLH280048	Ostojka Piska	w Warszawie	PLRW70002558482953	57826,6	siedl. 3140, siedl. 3150, siedl. 3160, siedl. 6410, siedl. 7110, siedl. 7140, siedl. 7150, siedl. 7210, siedl. 91D0, siedl. 91E0, Drepanocladus vernicosus, Castor fiber, Lutra lutra, Emys orbicularis, Emys orbicularis, Bombina bombina, Triturus cristatus, Cobitis taenia, Leucorrhinia pectoralis, Vertigo angustior
Obszar mający znaczenie dla Wspólnoty Natura 2000	PLH280049	Niecka Skaliska	w Warszawie	PLRW70000582499, PLRW700018582329, PLRW70001858234, PLRW7000185824789, PLRW7000185824929, PLRW700018582529, PLRW700020582479, PLRW70002058253	11385,7	siedl. 3150, siedl. 7140, siedl. 91D0, siedl. 91E0, siedl. 91F0, Castor fiber, Lutra lutra, Bombina bombina, Triturus cristatus, Aspius aspius, Cobitis taenia, Cottus gobio, Lampeira planeri, Misgurnus fossilis, Leucorrhinia pectoralis, Lycaena dispar, Unio crassus
Obszar mający znaczenie dla Wspólnoty Natura 2000	PLH280052	Ostojka Napiwodzko-Ramucka	w Warszawie	PLRW70001858436, PLRW7000205844899, PLRW700020584511, PLRW70002558435, PLRW7000255844579, PLRW7000255844859	32612,8	siedl. 3140, siedl. 3150, siedl. 3160, siedl. 3260, siedl. 6410, siedl. 7110, siedl. 7120, siedl. 7140, siedl. 7230, siedl. 91D0, siedl. 91E0, siedl. 91F0, Drepanocladus vernicosus, Liparis loeselii, Castor fiber, Lutra lutra, Emys orbicularis, Bombina bombina, Triturus cristatus, Cobitis taenia, Misgurnus fossilis, Rhodnius sericeus amarus, Leucorrhinia pectoralis, Lycaena dispar, Vertigo angustior
Obszar mający znaczenie dla Wspólnoty Natura 2000	PLH280055	Mazurska Ostoja Żółwia Baranowo	w Warszawie	PLRW70002558482953	4305,1	siedl. 3150, siedl. 7230, siedl. 91D0, Drepanocladus vernicosus, Liparis loeselii, Emys orbicularis, Bombina bombina, Triturus cristatus
Obszar Chronionego Krajobrazu	OCHK113	Grabowo	w Warszawie	PLRW700018582458, PLRW7000185824712, PLRW700018582472, PLRW7000185824769, PLRW700020582479	3736,4	Kompleks ekosystemów w tym: małe zb. wodne, cieki, siedliska przyrodnicze 91E0, 91F0 i in.
Obszar Chronionego Krajobrazu	OCHK124	Jezior Legińsko-Mragowskich	w Warszawie	PLRW7000185848296, PLRW70001858482989, PLRW70001858488299, PLRW70001858488489, PLRW700020584839, PLRW7000255844579, PLRW70002558482953	20775,0	Kompleks ekosystemów w tym: jeziora, małe zb. wodne, cieki, inne ekosystemy wodno-blotne
Obszar Chronionego Krajobrazu	OCHK133	Jeziora Mielno	w Warszawie	PLRW700025584835	10666,0	Kompleks ekosystemów w tym: jeziora, małe zb. wodne, cieki, siedliska przyrodnicze 91D0, 91E0 i in.

Typ obszaru chronionego	Kod obszaru chronionego	Nazwa obszaru chronionego	Regionalny Zarząd Gospodarki Wodnej	Kod JCWP	Powierzchnia obszaru chronionego [ha]	Przedmioty ochrony obszaru chronionego zależne od wód
Obszar Chronionego Krajobrazu	OCHK135	Jeziora Oświn	w Warszawie	PLLW30527, PLRW7000058498861, PLRW700017584965, PLRW7000175849681, PLRW70001758498671, PLRW7000175849881, PLRW700025582199, PLRW7000255849851	15261,8	Kompleks ekosystemów w tym: jeziora, małe zb. wodne, ciek, siedliska przyrodnicze 3140, 3150, 3160, 7110, 91D0, 91E0 i in.
Obszar Chronionego Krajobrazu	OCHK151	Krainy Wielkich Jezior Mazurskich	w Warszawie	PLRW700018582329, PLRW7000185848149, PLRW70002058253, PLRW700025582199, PLRW7000255849851	86215,7	Kompleks ekosystemów w tym: jeziora, małe zb. wodne, ciek, siedliska przyrodnicze 3150, 3160, 6410, 7110, 7140, 7210, 7230, 91D0, 91E0, 91F0 i in.
Obszar Chronionego Krajobrazu	OCHK2	Bagien Mazzańskich	w Warszawie	PLLW30516, PLRW700017584965, PLRW700025582199	1171,9	Kompleks ekosystemów w tym: jeziora, małe zb. wodne, ciek, siedliska przyrodnicze 7140, 91D0, 91E0 i in.
Obszar Chronionego Krajobrazu	OCHK213	Otuliny Mazurskiego Parku Krajobrazowego - Zachód	w Warszawie	PLRW70002558482953	7352,4	Kompleks ekosystemów w tym: jeziora, małe zb. wodne, ciek, siedliska przyrodnicze 91D0, 91E0 i in.
Obszar Chronionego Krajobrazu	OCHK224	Pojezierza Eickiego	w Warszawie	PLRW700025582199	49503,8	Kompleks ekosystemów w tym: jeziora, małe zb. wodne, ciek, siedliska przyrodnicze 3150, 3160, 3260, 7110, 7140, 7210, 7230, 91D0, 91E0, 91F0 i in.
Obszar Chronionego Krajobrazu	OCHK227	Pojezierza Olsztyńskiego	w Warszawie	PLRW7000058449569, PLRW70001858445929, PLRW700018584469, PLRW7000185844874, PLRW70001858448899, PLRW70001858448954, PLRW7000205844899, PLRW7000205844959, PLRW7000255844579, PLRW7000255844859	41008,0	Kompleks ekosystemów w tym: jeziora, małe zb. wodne, ciek, siedliska przyrodnicze 3150, 3160, 7110, 7140, 7230, 91D0, 91E0 i in.
Obszar Chronionego Krajobrazu	OCHK262	Puszczy Boreckiej	w Warszawie	PLRW7000185824769, PLRW7000185824789, PLRW700025582199	22970,8	Kompleks ekosystemów w tym: jeziora, małe zb. wodne, ciek, siedliska przyrodnicze 3150, 3160, 3260, 6410, 7110, 7140, 91D0, 91E0, 91F0 i in.

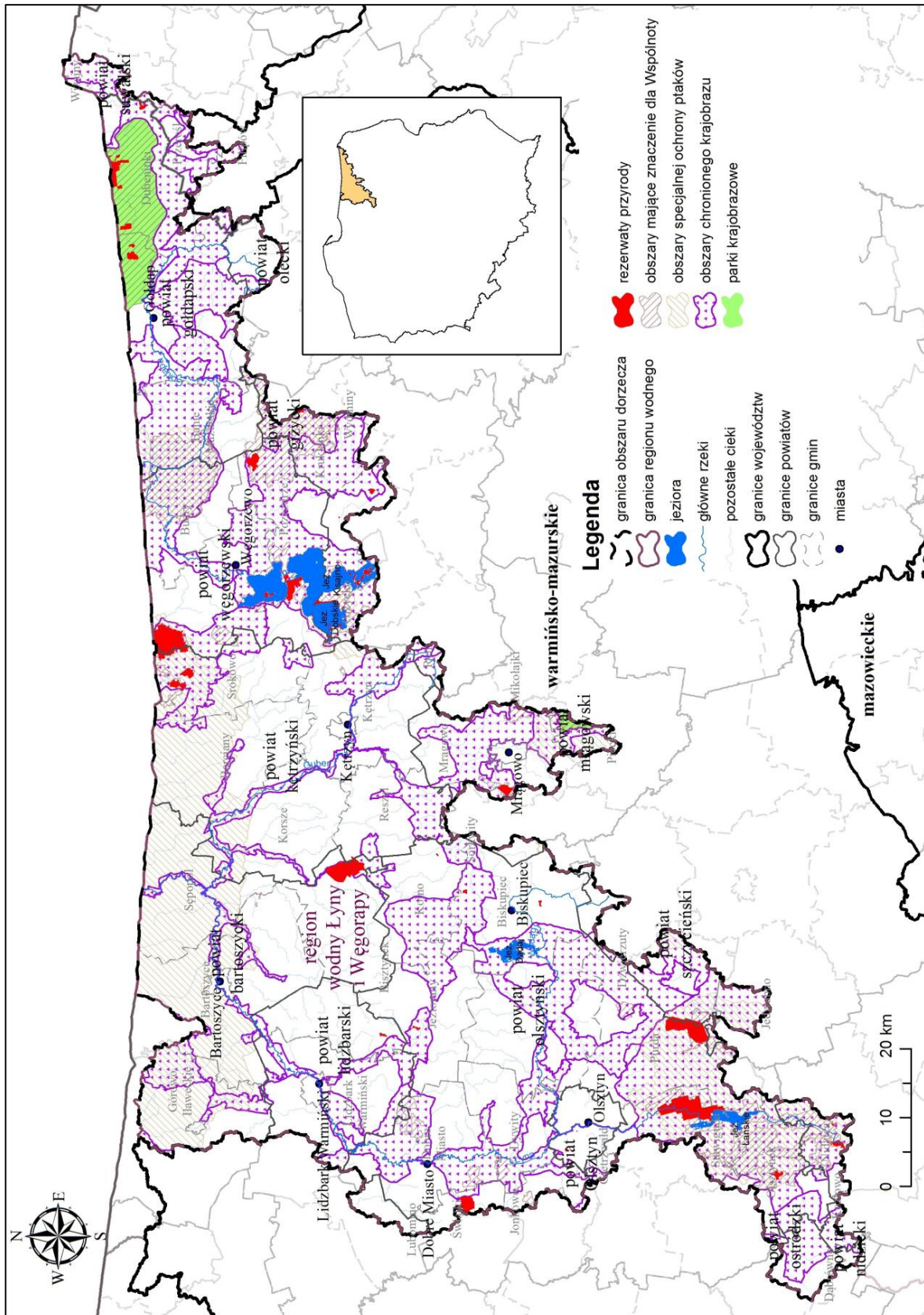
Typ obszaru chronionego	Kod obszaru chronionego	Nazwa obszaru chronionego	Regionalny Zarząd Gospodarki Wodnej	Kod JCWP	Powierzchnia obszaru chronionego [ha]	Przedmioty ochrony obszaru chronionego zależne od wód
Obszar Chronionego Krajobrazu	OCHK264	Puszczy Napiwodzko-Ramuckiej	w Warszawie	PLRW70001858436, PLRW700018584374, PLRW7000185844874, PLRW70001858448899, PLRW7000205844899, PLRW700020584511, PLRW70002558435, PLRW7000255844859	131723,7	Kompleks ekosystemów w tym: jeziora, małe zb. wodne, ciek, siedliska przyrodnicze 3150, 3160, 7110, 7120, 7140, 7230, 91D0, 91E0 i in.
Obszar Chronionego Krajobrazu	OCHK265	Puszczy Rominckiej	w Warszawie	PLRW7000185824329, PLRW700018582434, PLRW7000185826143, PLRW700018582831, PLRW700018582845, PLRW700020582479	7674,1	Kompleks ekosystemów w tym: jeziora, małe zb. wodne, ciek, siedliska przyrodnicze 3260, 6410, 6430, 7140, 91D0, 91E0, 91F0 i in.
Obszar Chronionego Krajobrazu	OCHK272	Równiny Orneckiej	w Warszawie	PLRW700018584594, PLRW700020584599	11719,5	Kompleks ekosystemów w tym: jeziora, małe zb. wodne, ciek, siedliska przyrodnicze 3110, 3150, 3160, 6410, 7110, 7140, 91D0, 91E0, 91F0 i in.
Obszar Chronionego Krajobrazu	OCHK322	Wzgórz Szeskich	w Warszawie	PLRW7000185824329, PLRW700018582452, PLRW700018582454, PLRW700018582458, PLRW700018582472, PLRW7000185824769, PLRW700020582479	12472,1	Kompleks ekosystemów w tym: jeziora, małe zb. wodne, ciek, siedliska przyrodnicze 3150, 3160, 6410, 7140, 91D0, 91E0, 91F0 i in.
Obszar Chronionego Krajobrazu	OCHK330	Wzniesień Górskich	w Warszawie	PLRW700017584748	11067,9	Kompleks ekosystemów w tym: jeziora, małe zb. wodne, ciek, siedliska przyrodnicze 6410, 7110, 7140, 91E0, 91F0 i in.
Obszar Chronionego Krajobrazu	OCHK38	Dolina Będzianki (woj. warmińsko-mazurskie)	w Warszawie	PLRW7000185824329, PLRW700020582479	5988,3	Kompleks ekosystemów w tym: jeziora, małe zb. wodne, ciek, siedliska przyrodnicze 3260, 7110, 7140, 91D0, 91E0 i in.
Obszar Chronionego Krajobrazu	OCHK383	Krzyżany	w Warszawie	PLRW7000185848149	2752,5	Kompleks ekosystemów w tym: jeziora, małe zb. wodne, ciek, siedliska przyrodnicze 3150, 7110, 91D0, 91E0, 91F0 i in.

Typ obszaru chronionego	Kod obszaru chronionego	Nazwa obszaru chronionego	Regionalny Zarząd Gospodarki Wodnej	Kod JCWP	Powierzchnia obszaru chronionego [ha]	Przedmioty ochrony obszaru chronionego zależne od wód
Obszar Chronionego Krajobrazu	OCHK49	Doliny Dolnej Łyny	w Warszawie	PLRW700017584752, PLRW700017584754, PLRW7000175847729, PLRW7000185845729, PLRW700018584589, PLRW700018584594, PLRW7000185845969, PLRW7000185845989, PLRW700018584729, PLRW700018584769, PLRW7000185847889, PLRW700020584579, PLRW700020584599, PLRW700020584699, PLRW700020584759, PLRW700020584779, PLRW700020584789, PLRW700020584911, PLRW7000255846939	16493,8	Kompleks ekosystemów w tym: jeziora, małe zb. wodne, ciekі, siedliska przyrodnicze 3150, 3160, 7110, 91D0, 91E0 i in.
Obszar Chronionego Krajobrazu	OCHK50	Doliny Elmy	w Warszawie	PLRW700017584748, PLRW7000175847492, PLRW700017584754, PLRW7000175847729, PLRW700020584759	9063,3	Kompleks ekosystemów w tym: jeziora, małe zb. wodne, ciekі, inne ekosystemy wodno-błotne
Obszar Chronionego Krajobrazu	OCHK51	Dolina Goldapy i Węgorapy	w Warszawie	PLRW70000582499, PLRW7000175849881, PLRW700018582329, PLRW70001858234, PLRW700018582458, PLRW700018582469, PLRW7000185824712, PLRW700018582472, PLRW700018582474, PLRW7000185824769, PLRW7000185824772, PLRW7000185824789, PLRW7000185824929, PLRW700018582529, PLRW70001858254, PLRW700020582479, PLRW70002058253, PLRW700025582199	30671,5	Kompleks ekosystemów w tym: jeziora, małe zb. wodne, ciekі, siedliska przyrodnicze 3150, 3160, 6410, 7110, 7140, 91D0, 91E0, 91F0 i in.
Obszar Chronionego Krajobrazu	OCHK52	Dolina Górnej DRWęcy	w Warszawie	PLRW700025584635	8164,4	Kompleks ekosystemów w tym: jeziora, małe zb. wodne, ciekі, siedliska przyrodnicze 3150, 3160, 7110, 91D0, 91E0 i in.

Typ obszaru chronionego	Kod obszaru chronionego	Nazwa obszaru chronionego	Regionalny Zarząd Gospodarki Wodnej	Kod JCWP	Powierzchnia obszaru chronionego [ha]	Przedmioty ochrony obszaru chronionego zależne od wód
Obszar Chronionego Krajobrazu	OCHK65	Dolina Pasłęki	w Warszawie	PLRW700018584374, PLRW700018584389, PLRW700018584529	43552,9	Kompleks ekosystemów w tym: jeziora, małe zb. wodne, ciekі, siedliska przyrodnicze 3150, 3160, 6430, 7110, 7140, 91D0, 91E0 i in.
Obszar Chronionego Krajobrazu	OCHK72	Doliny Rzeki Guber	w Warszawie	PLRW700017584872, PLRW700017584874, PLRW7000175848852, PLRW7000175848856, PLRW7000175848858, PLRW700017584886, PLRW700017584889, PLRW7000175848892, PLRW7000185848149, PLRW700018584818, PLRW70001858482989, PLRW700018584832, PLRW70001858488299, PLRW7000185848832, PLRW70001858488489, PLRW700020584869, PLRW7000205848855, PLRW7000205848899, PLRW70002058489, PLRW700025582199	14922,2	Kompleks ekosystemów w tym: jeziora, małe zb. wodne, ciekі, siedliska przyrodnicze 3150, 3160, 91D0, 91E0 i in.
Obszar Chronionego Krajobrazu	OCHK72	Doliny Rzeki Guber	w Warszawie	PLRW7000185848149, PLRW700018584818, PLRW70001858482989, PLRW700018584832, PLRW70001858488299, PLRW7000185848832, PLRW70001858488489, PLRW700020584869, PLRW7000205848855, PLRW7000205848899, PLRW70002058489, PLRW700025582199	14922,2	Kompleks ekosystemów w tym: jeziora, małe zb. wodne, ciekі, siedliska przyrodnicze 3150, 3160, 91D0, 91E0 i in.

Typ obszaru chronionego	Kod obszaru chronionego	Nazwa obszaru chronionego	Regionalny Zarząd Gospodarki Wodnej	Kod JCWP	Powierzchnia obszaru chronionego [ha]	Przedmioty ochrony obszaru chronionego zależne od wód
Obszar Chronionego Krajobrazu	OCHK85	Dolina Środkowej Łyny	w Warszawie	PLLW30454, PLRW7000058449569, PLRW700018584389, PLRW7000185844929, PLRW70001858449529, PLRW7000185844958, PLRW700018584512, PLRW700018584529, PLRW7000185845329, PLRW7000185845349, PLRW700018584549, PLRW7000185845529, PLRW700018584569, PLRW7000205844959, PLRW700020584499, PLRW700020584511, PLRW700020584579	15006,6	Kompleks ekosystemów w tym: jeziora, małe zb. wodne, ciekі, siedliska przyrodnicze 3150, 7110, 7140, 91D0, 91E0, 91F0 i in.
Obszar Chronionego Krajobrazu	OCHK86	Dolina Symsamy	w Warszawie	PLRW7000175848852, PLRW700018584469, PLRW700018584589, PLRW7000185846392, PLRW700018584649, PLRW700018584672, PLRW7000185846932, PLRW700018584696, PLRW70001858488489, PLRW700020584599, PLRW700020584699, PLRW7000255844579, PLRW7000255846939	19442,3	Kompleks ekosystemów w tym: jeziora, małe zb. wodne, ciekі, siedliska przyrodnicze 3150, 91E0 i in.

Rysunek 16. Graficzne przedstawienie granic obszarów przeznaczonych do ochrony siedlisk lub gatunków, dla których utrzymanie lub poprawa stanu wód jest ważnym czynnikiem w ich ochronie



JCW, PRZEZNACZONE DO POBORU WODY NA POTRZEBY ZAOPATRZENIA LUDNOŚCI W WODĘ PRZEZNACZONĄ DO SPOŻYCIA, O KTÓRYCH MOWA W ART. 49B UST. 3 USTAWY – PRAWO WODNE

Wody, które są wykorzystywane do zaopatrywania ludności w wodę do spożycia lub wody, które mogą być wykorzystywane w tym celu, muszą spełniać wymagania dotyczące jakości wody określone w rozporządzeniu Ministra Środowiska z dnia 27 listopada 2002 r. w sprawie wymagań, jakim powinny odpowiadać wody powierzchniowe wykorzystywane do zaopatrzenia ludności w wodę przeznaczoną do spożycia (Dz. U. Nr 204, poz. 1728) oraz określone w rozporządzeniu o wodzie do spożycia.

Jako obszary przeznaczone do poboru wody w celu zaopatrzenia ludności w wodę przeznaczoną do spożycia wyznaczane są obszary obejmujące JCWP i JCWPd. Wytypowane obszary objęte są ochroną w celu zapobieżenia pogarszaniu się jakości pobieranej wody i co za tym idzie zminimalizowania potrzeby jej uzdatniania. Do ochrony wyznaczane są JCW wykorzystywane do poboru wody przeznaczonej do spożycia, dostarczające średnio więcej niż 10 m³ na dobę lub służące więcej niż 50 osobom, a także JCW, które są przewidywane do poboru w przyszłości. Sporządzenie wykazu tych obszarów leży w kompetencjach dyrektorów rzgw.

Na obszarze dorzecza Pregoly uwzględniono w rejestrze wykazów obszarów chronionych 2 JCWPd przeznaczone do poboru wody na potrzeby zaopatrzenia ludności w wodę przeznaczoną do spożycia.

Graficzne przedstawienie wykazów JCWPd przeznaczonych do poboru wody na potrzeby zaopatrzenia ludności w wodę przeznaczoną do spożycia przedstawiono na rysunku 17, zaś ich zestawienie tabelaryczne - w tabeli 17.

Tabela 17. Wykaz JCWPd przeznaczonych do poboru wody na potrzeby zaopatrzenia ludności w wodę przeznaczoną do spożycia

Regionalny Zarząd Gospodarki Wodnej	Obszar dorzecza	Region wodny	Zlewnia bilansowa	Kod JCWPd	JCWPd dostarczająca średnio powyżej 100 m ³ wody na dobę (tak/nie)
w Warszawie	Pregoly, Jarft, Świeżej	Łyny i Węgorapy, Świeżej, Jarft	Zlewnia Łyny oraz zlewnie Jarft i Świeżej w granicach państwa	PLGW700020	tak
w Warszawie	Pregoly	Łyny i Węgorapy	Zlewnie dopływów Pregoly (z wyłączeniem zlewni Łyny)	PLGW700021	tak

OBSZARY PRZEZNACZONE DO OCHRONY GATUNKÓW ZWIERZĄT WODNYCH O ZNACZENIU GOSPODARCZYM

W ramach rejestru wykazów obszarów chronionych zawierających wykazy, o których mowa w art. 113 ust. 4 ustawy – Prawo wodne, w Polsce nie wyznaczono obszarów przeznaczonych do ochrony gatunków zwierząt wodnych o znaczeniu gospodarczym. Brak jest szczegółowych regulacji w zakresie ustalania sposobu wyznaczania przedmiotowych obszarów.

JCWP PRZEZNACZONE DO CELÓW REKREACYJNYCH, W TYM KĄPIELISKOWYCH

Zgodnie z ustawą – Prawo wodne jako kąpielisko rozumie się wydzielony i oznakowany fragment wód powierzchniowych, wykorzystywany przez dużą liczbę osób kąpiących się. Kąpielisko musi być ujęte w uchwale rady gminy w sprawie wykazu kąpielisk. Ustawa – Prawo wodne wymienia również inną formę przeznaczoną do celów rekreacyjnych – miejsce wykorzystywane do kąpeli. W odróżnieniu od kąpieliska jest to wydzielony i oznakowany fragment wód wykorzystywany do kąpeli jednak niewyznaczony przez uchwałę rady gminy. Do rejestru obszarów chronionych włączane są wyłącznie kąpieliska.

Ewidencję kąpielisk oraz jej aktualizację prowadzi wójt, burmistrz lub prezydent miasta w zależności od jednostki rejestrującej kąpielisko.

Na obszarze dorzecza Pregoły znajduje się 5 JCWP przeznaczonych do celów rekreacyjnych, w tym kąpieliskowych, które umieszczone zostały w rejestrze obszarów chronionych.

Graficzne przedstawienie JCWP rzecznych wykorzystywanych do celów rekreacyjnych przedstawiono na rysunku 18, zaś ich zestawienie tabelaryczne - w tabeli 18.

Tabela 18. Wykaz JCWP rzecznych przeznaczonych do celów rekreacyjnych, w tym kąpieliskowych

Regionalny Zarząd Gospodarki Wodnej	Nazwa obszaru dorzecza	Nazwa regionu wodnego	Nazwa zlewni bilansowej	Kod JCWP	Nazwa JCWP
w Warszawie	Pregoła	Łyny i Węgorapy	Zlewnie dopływów Pregoly (z wyłączeniem zlewni Łyny)	PLRW700025582199	Węgorapa od źródeł do wypływu z jeziora Mamry
w Warszawie	Pregoła	Łyny i Węgorapy	Zlewnia Łyny oraz zlewnie Jarft i Świeżej w granicach państwa	PLRW700018584389	Kortówka z jeziorem Ukiel i Kortowskie
w Warszawie	Pregoła	Łyny i Węgorapy	Zlewnia Łyny oraz zlewnie Jarft i Świeżej w granicach państwa	PLLW30447	Jezioro Skanda
w Warszawie	Pregoła	Łyny i Węgorapy	Zlewnia Łyny oraz zlewnie Jarft i Świeżej w granicach państwa	PLRW700018584549	Kanał Limajno
w Warszawie	Pregoła	Łyny i Węgorapy	Zlewnia Łyny oraz zlewnie Jarft i Świeżej w granicach państwa	PLLW90142	Jezioro Wielochowskie

OBSZARY WRAŻLIWE NA EUTROFIZACJĘ WYWOŁANĄ ZANIECZYSZCZENIAMI POCHODZĄCYMI ZE ŹRÓDEŁ KOMUNALNYCH

W związku z podpisaniem Traktatu między Królestwem Belgii, Królestwem Danii, Republiką Federalną Niemiec, Republiką Grecką, Królestwem Hiszpanii, Republiką Francuską, Irlandią, Republiką Włoską, Wielkim Księstwem Luksemburga, Królestwem Niderlandów, Republiką Austrii, Republiką Portugalską, Republiką Finlandii, Królestwem Szwecji, Zjednoczonym Królestwem Wielkiej Brytanii i Irlandii Północnej (Państwami Członkowskimi Unii Europejskiej) a Republiką Czeską, Republiką Estońską, Republiką Cypryjską, Republiką Łotewską, Republiką Litewską, Republiką Węgierską, Republiką Malty, Rzeczpospolitą Polską, Republiką Słowenii, Republiką Słowacką dotyczący przystąpienia Republiki Czeskiej, Republiki Estońskiej, Republiki Cypryjskiej, Republiki Łotewskiej, Republiki Litewskiej, Republiki Węgierskiej, Republiki Malty, Rzeczypospolitej Polskiej, Republiki Słowenii, Republiki Słowackiej do Unii Europejskiej podpisanego w Atenach w dniu 16 kwietnia 2003 r. (Dz. Urz. UE L 236 z dnia 23.09.2003 r. str. 17, z późn. zm.) konieczne było wyznaczenia na terytorium Polski obszarów wrażliwych na eutrofizację spowodowaną zanieczyszczeniami pochodzącymi ze źródeł komunalnych. Ze względu na położenie w 99,7% w zlewisku Morza Bałtyckiego, terytorium całego kraju zostało uznane za obszar wrażliwy na eutrofizację.

Działania w zakresie gospodarki komunalnej wdrażane są za pomocą KPOŚK opracowanego w 2003 r. i jego kolejnych aktualizacjach:

- 1) KPOŚK zatwierdzony przez Radę Ministrów w dniu 16 grudnia 2003 r.;
- 2) aKPOŚK zatwierdzona przez Radę Ministrów w dniu 7 czerwca 2005 r.;
- 3) aKPOŚK zatwierdzona przez Radę Ministrów w dniu 2 marca 2010 r. (obwieszczenie Ministra Środowiska z dnia 2 lipca 2010 r. w sprawie ogłoszenia KPOŚK oraz jego dwóch aktualizacji (M.P. z 2010 r. Nr 58 poz. 775));
- 4) aKPOŚK zatwierdzona przez Radę Ministrów w dniu 1 lutego 2011 r. (obwieszczenie Ministra Środowiska z dnia 5 kwietnia 2011 r. w sprawie ogłoszenia aKPOŚK (M.P. z 2011 r. Nr 62 poz. 589);
- 5) aKPOŚK zatwierdzona przez Radę Ministrów w dniu 21 kwietnia 2016 r.

KPOŚK służy realizacji i monitoringowi osiągnięcia celów ustalonych w zakresie gospodarki komunalnej. KPOŚK ma na celu identyfikację faktycznych potrzeb w zakresie uporządkowania gospodarki ściekowej oraz uszeregowanie ich realizacji w taki sposób, aby Polska wywiązała się ze zobowiązań traktatowych wynikających z wdrażania przepisów UE dotyczących oczyszczania ścieków komunalnych.

W związku z tym, że zasięg obszarów wrażliwych na substancje biogenne pochodzenia komunalnego obejmuje terytorium całej Polski, mapa wykazu obszarów wrażliwych na substancje biogenne pochodzenia komunalnego nie została załączona.

OBSZARY NARAŻONE NA ZANIECZYSZCZENIA ZWIĄZKAMI AZOTU, POCHODZĄCYMI ZE ŹRÓDEŁ ROLNICZYCH

OSN stanowią obszary, z których mają miejsce spływy do wód powierzchniowych lub podziemnych uznanych za wody wrażliwe. Według rozporządzenia OSN, za wody wrażliwe na zanieczyszczenia związkami azotu pochodzącymi ze źródeł rolniczych, uznaje się wody zagrożone zanieczyszczeniem (których zawartość azotanów wynosi od 40 do 50 mg/l i wykazuje tendencję wzrostową) oraz wody zanieczyszczone (zawierające lub mogące zawierać ponad 50 mg/l azotanów). Przepisy dotyczące ochrony wód przed zanieczyszczeniami powodowanymi przez azotany pochodzenia rolniczego znajdują się w:

- 1) ustawie – Prawo wodne;
- 2) ustawie – POŚ;
- 3) ustawie o nawozach i nawożeniu;
- 4) rozporządzeniu OSN;
- 5) rozporządzeniu o programach działań na OSN;
- 6) rozporządzeniu o nawozach;
- 7) rozporządzeniach dyrektorów rzgw dotyczących określenia wód wrażliwych na zanieczyszczenia związkami azotu ze źródeł rolniczych oraz obszarów szczególnie narażonych, z których odpływ azotu ze źródeł rolniczych do tych wód należy ograniczyć;
- 8) rozporządzeniach dyrektorów rzgw dotyczących wprowadzenia programu działań mających na celu ograniczenie odpływu azotu ze źródeł rolniczych dla obszaru szczególnie narażonego.

W Polsce wyznaczono dla pierwszego okresu wdrażania prawa UE (2004 – 2007) 21 obszarów OSN, obejmujących 2% powierzchni kraju, a dla drugiego okresu (2008 – 2011) – 19 OSN obejmujących 1,49 % powierzchni kraju.

Podstawą wyznaczenia OSN były:

- 1) ocena zanieczyszczenia wód azotanami, dokonana na podstawie wyników monitoringu wód powierzchniowych i podziemnych, realizowanego zgodnie z PMŚ;
- 2) ustalenia zakresu wpływu działalności rolniczej na jakość wód dokonane na podstawie rozpoznania i oszacowania wielkości i rodzaju produkcji rolniczej oraz na podstawie analizy warunków środowiskowych, obejmujących: klimat, warunki hydrogeologiczne, rodzaj i zasobność gleb w składniki pokarmowe (azot i fosfor), ukształtowanie terenu, uwarunkowania charakteryzujące zlewnię, z której spływają zanieczyszczenia do wód.

OSN umocowane zostały prawnie za pomocą 11 rozporządzeń dyrektorów poszczególnych rzgw, wydanych w większości w końcu 2003 r. i w I kwartale 2004 r., które w drugim okresie zastąpione zostały 12 rozporządzeniami, wydanymi na początku 2008 r. Rozporządzenia dyrektorów rzgw dotyczące określenia wód wrażliwych na zanieczyszczenia związkami azotu ze źródeł rolniczych oraz obszarów szczególnie narażonych, z których odpływ azotu ze źródeł rolniczych do wód należy ograniczyć jako akty prawa miejscowego ogłoszone zostały w dziennikach urzędowych poszczególnych województw. Dla wszystkich OSN opracowane zostały programy działań, wprowadzone w życie również rozporządzeniami dyrektorów rzgw opublikowane zostały w dziennikach urzędowych województw. Do najistotniejszych działań planowanych do realizacji w ramach programów, w okresie 4 lat, należą przede wszystkim: działania wynikające z zasad dobrej praktyki rolniczej oraz zadań inwestycyjnych (np. budowa zbiorników i płyt do gromadzenia i przechowywania nawozów naturalnych), edukacja rolników z zakresie obowiązywania prawa i zasad dobrej praktyki rolniczej, pomoc organizacyjna i techniczna w realizacji inwestycji ochrony wód w gospodarstwach, doradztwo rolne w tworzeniu planów nawozowych w gospodarstwach, kontrola realizacji zadań wynikających z programów działania, monitoring jakości wód powierzchniowych i podziemnych w obszarach szczególnie narażonych, w celu oceny efektów realizacji programów działań.

W okresie styczeń – czerwiec 2012 r. wszystkie rzgw dokonały kolejnej weryfikacji OSN, między innymi na podstawie sporządzonej oceny presji rolniczej na stan wód powierzchniowych i podziemnych. Konsekwencją weryfikacji było zwiększenie powierzchni OSN z 4 630,47 km² (1,48% powierzchni kraju) do 13 935,06 km² (4,46% powierzchni kraju). Na obszarze kraju ustanowionych zostało 48 obszarów OSN, a w zasięgu obszaru dorzecza Pregoly wyznaczono 2 obszary OSN.

Następnie w latach 2015 – 2016 realizując zobowiązanie stopniowego zwiększania powierzchni OSN w Polsce, mając na uwadze konieczność uwzględnienia zasady przezroczności w procesie wyznaczania wód wrażliwych i OSN, pierwotnie wyznaczone OSN zostały rozszerzone o dodatkowe obszary o zidentyfikowanej presji rolniczej.

Ostatecznie w okresie 2012-2016 w Polsce wyznaczono 94 OSN o łącznej powierzchni 21756,10 km² co stanowi 6,96% powierzchni kraju.

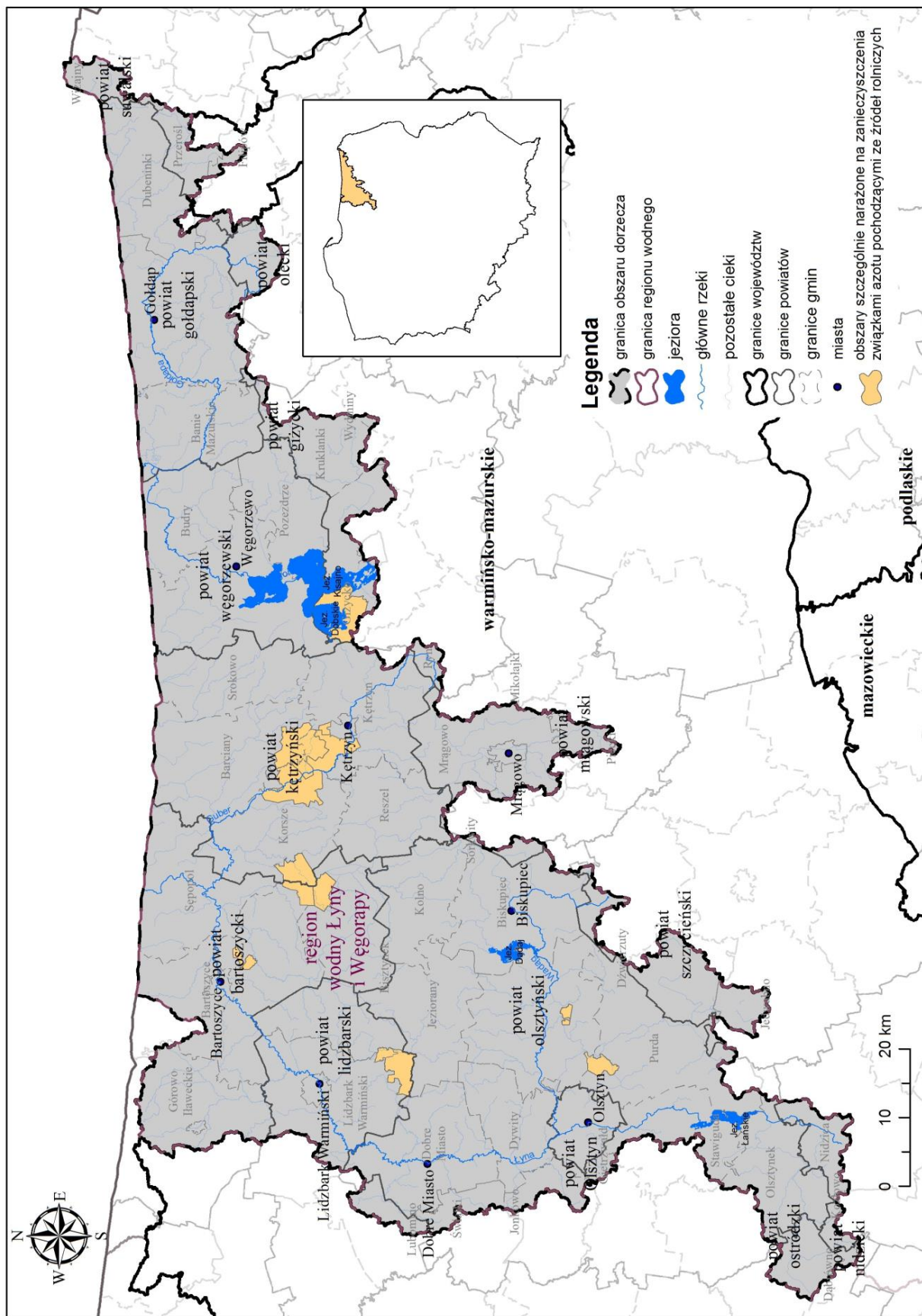
Wykaz OSN, zlokalizowanych na obszarze dorzecza Pregoly wraz z aktami prawnymi (rozporządzeniami dyrektorów RZGW) ustanawiającymi poszczególne OSN, przedstawiony został w tabeli 19. Graficzne przedstawienie OSN zlokalizowanych na obszarze dorzecza Pregoly przedstawiono na rysunku 19.

Tabela 19. Wykaz OSN, występujących na obszarze dorzecza Pregoly

Europejski kod OSN	OSN	Akt prawny ustanawiający OSN
PLNVZ2000WA4G	OSN Doba	rozporządzenie nr 12/2012 o OSN w województwie warmińsko-mazurskim
PLNVZ2000WA7S	OSN Guber	rozporządzenie nr 12/2012 o OSN w województwie warmińsko-mazurskim
PLNVZ2000WA46S	OSN Jezioro Blanki i Symsar	rozporządzenie nr 4/2016 o OSN w województwie warmińsko-mazurskim
PLNVZ2000WA47S	OSN Jezioro Kiermas	rozporządzenie nr 4/2016 o OSN w województwie warmińsko-mazurskim

PLNVZ2000WA48S	OSN Jezioro Kinkamajskie	rozporządzenie nr 4/2016 o OSN w województwie warmińsko-mazurskim
PLNVZ2000WA49S	OSN Jezioro Klebarskie	rozporządzenie nr 4/2016 o OSN w województwie warmińsko-mazurskim
PLNVZ2000WA51S	OSN Rawa i Sajna	rozporządzenie nr 4/2016 o OSN w województwie warmińsko-mazurskim

Rysunek 19. Graficzne odwzorowanie OSN, występujących na obszarze dorzecza Pregoly



3.1. Wykazy, o których mowa w art. 113 ust. 3 pkt 1a ustawy – Prawo wodne

Substancje priorytetowe są to substancje stanowiące szczególne zagrożenie dla środowiska wodnego. Wśród nich wyróżniono grupę substancji niebezpiecznych, czyli substancji, które powodują znaczne ryzyko ze względu na trwałość, toksyczność, bioakumulację, małą podatność na degradację i ryzyko dla zdrowia ludzi.

Jako jeden z celów środowiskowych dla wszystkich JCW wskazuje się dążenie przez wszystkie państwa członkowskie UE do stopniowego redukowania zanieczyszczenia substancjami priorytetowymi i zaprzestania lub stopniowego eliminowania emisji, zrzutów i strat niebezpiecznych substancji priorytetowych. Zgodnie z art. 113 ust. 3 pkt 1a) ustawy – Prawo wodne podczas opracowania dokumentacji planistycznej, uwzględnia się, sporządzane przez dyrektorów rzgw dla poszczególnych regionów wodnych wykazy wielkości emisji i stężeń:

- 1) substancji priorytetowych określonych w przepisach wydanych na podstawie art. 38l ust. 2 ustawy – Prawo wodne,
- 2) innych substancji, niż wskazane w pkt 1., powodujących zanieczyszczenie - dla których zostały określone środowiskowe normy jakości.

Celem sporządzenia takich wykazów jest zidentyfikowanie przedmiotowych substancji, wskazanie źródeł ich emisji do środowiska oraz określenie obszarów, na których ich występowanie jest największe i gdzie mogą przyczynić się do wystąpienia zagrożenia nieosiągnięcia celów środowiskowych.

W związku z powyższym dyrektorzy wszystkich rzgw sporządzili przedmiotowe wykazy dla zarządzanych przez siebie regionów. Na ich podstawie powstały: wykaz wielkości stężeń substancji priorytetowych oraz innych zanieczyszczeń dla których zostały określone środowiskowe normy jakości – przedstawiony w załączniku nr 1 do Planu gospodarowania wodami na obszarze dorzecza Pregoty, w części A, wykaz wielkości emisji substancji priorytetowych oraz innych zanieczyszczeń dla których zostały określone środowiskowe normy jakości – przedstawiony w załączniku nr 1 do Planu gospodarowania wodami na obszarze dorzecza Pregoty, w części B oraz ocena bieżącego znaczenia substancji priorytetowych – przedstawiona w załączniku nr 1 do Planu gospodarowania wodami na obszarze dorzecza Pregoty, w części C.

Wykaz stężeń substancji priorytetowych oraz innych zanieczyszczeń dla których zostały określone środowiskowe normy jakości dla obszaru dorzecza Pregoty został opracowany dla rzek.

Wyniki badań PMS (uprzednio zestawione przez rzgw w swoim wykazie) wykorzystane przy tworzeniu wykazów pochodzą z lat 2010–2011. W sytuacji gdy w danym ppk substancja była badana zarówno w 2010, jak i w 2011 r., pod uwagę brane były dane nowsze. Wykaz zawiera, przede wszystkim, informacje na temat średniorocznych stężeń substancji priorytetowych zbadanych w poszczególnych ppk oraz informacje dotyczące lokalizacji poszczególnych punktów, tj. informacje o JCW na której punkt się znajduje, współrzędne punktu czy dane na temat zlewni bilansowej. Dzięki temu możliwe jest przestrzenne zlokalizowanie miejsc, w których substancje priorytetowe mogą stanowić zagrożenie dla stanu wód na obszarze dorzecza. Średnioroczne stężenia poszczególnych substancji zostały porównane z średniorocznymi normami.

Przekroczenia poszczególnych norm zostały oznaczone w wykazach kolorem czerwonym. W celu wskazania substancji stanowiących szczególny problem w dorzeczu Pregoty wykonano ranking substancji priorytetowych na podstawie danych z monitoringu. Sporządzony on został w 3 etapach:

- 1) etap 1 – wyznaczenie częstości występowania przekroczeń średniorocznych wartości środowiskowych norm jakości (wyrażonej w procentach) w stosunku do wykonanej liczby oznaczeń poszczególnych substancji we wszystkich punktach monitoringowych i klasyfikacja na tej podstawie w kolejności malejącej;
- 2) etap 2 – wyznaczenie częstości występowania (wyrażonej w procentach) poszczególnych substancji w stosunku do całkowitej wykonanej liczby oznaczeń we wszystkich punktach monitoringowych i klasyfikacja na tej podstawie w kolejności malejącej;
- 3) etap 3 – naniesienie na listę rankingową substancji, które nie zostały sklasyfikowane w 1 i 2 etapie – czyli substancji, które we wszystkich badanych punktach występowały poniżej granicy wykrywalności, bądź nie były w ogóle badane.

W sporządzonym rankingu pod pojęciem występowania należy rozumieć oznaczone średnioroczne stężenia danej substancji większe niż granica wykrywalności wyznaczona dla stosowanej procedury analitycznej, ale nieprzekraczające maksymalnych i średnich wartości środowiskowych norm jakości.

Na obszarze dorzecza Pregoty w 2011 r. przekroczenia dopuszczalnych norm dotyczyły kadmu i jego związków oraz związków tributyllocyny.

W wykazie emisji, sporządzonym dla obszaru dorzecza Pregoty, zawarto m.in. informacje o stężeniach i ładunkach substancji priorytetowych odprowadzanych do wód lub ziemi przez zakłady zlokalizowane na obszarze dorzecza. Na podstawie danych z lat 2010 i 2011, zawartych w wykazie sporządzonym na poziomie regionalnym, wskazano tylko jeden zakład odprowadzający substancje do wód na omawianym obszarze. Zgromadzone dane pozwoliły na wykonanie rankingu, w którym substancje zostały uszeregowane w kolejności malejącej według wielkości zrzutu w dorzeczu, odrębnie dla każdego roku. Zgodnie z nim na obszarze dorzecza, w analizowanym okresie, odprowadzono najwięcej niklu i jego związków oraz ołowiu i jego związków.

4. MAPA SIECI MONITORINGU WRAZ Z PREZENTACJĄ PROGRAMÓW MONITORINGOWYCH

Polska jest zobligowana do utworzenia programów monitoringu, mających na celu ustalenie spójnego i całościowego przeglądu stanu wód na każdym obszarze dorzecza.

Monitoring wód powierzchniowych prowadzony jest w następujących formach:

- 1) monitoring diagnostyczny, który pozwala m.in. na zebranie informacji w celu:
 - a) uzupełnienia i zatwierdzenia oceny wpływu oddziaływań antropogenicznych na stan wód,
 - b) zaprojektowania przyszłych programów monitorowania,
 - c) oceny długoterminowych zmian w warunkach naturalnych oraz zmian spowodowanych działalnością człowieka;
- 2) monitoring operacyjny, który ma na celu ustalenie stanu części wód zagrożonych nieosiągnięciem celów środowiskowych, oraz ocenę zmian w zakresie stanu tej części wód w wyniku podjętych programów działań;
- 3) monitoring badawczy, który prowadzony jest w przypadkach wystąpienia przekroczeń norm parametrów jakości wody, dla których nie zidentyfikowano źródła zanieczyszczeń lub do określenia wielkości i oceny wpływu incydentalnych zanieczyszczeń oraz tam gdzie monitoring diagnostyczny wykazuje, że cele środowiskowe mogą nie zostać osiągnięte, a nie został ustanowiony tam monitoring operacyjny;
- 4) monitoring obszarów chronionych, który ma charakter uzupełniający do monitoringu stanu JCWP.

Sieć ppk monitoringu wód powierzchniowych przedstawiono na rysunku 20.

W przypadku monitoringu wód podziemnych wyróżniamy następujące formy:

- 1) monitoring stanu chemicznego:
 - a) monitoring diagnostyczny stanu chemicznego;
 - b) monitoring operacyjny stanu chemicznego;
 - c) monitoring badawczy stanu chemicznego;
- 2) monitoring stanu ilościowego.

W ustawie – Prawo wodne i rozporządzeniach wykonawczych zawarto odpowiednie postanowienia dotyczące monitoringu i oceny stanu wód. Przedstawione w niniejszym rozdziale informacje dotyczące zasad projektowania monitoringu i wykonywania oceny stanu wód bazują na stanie prawnym obowiązującym na koniec cyklu planistycznego 2010–2015, wraz ze wskazaniem zmian prawnych w tym okresie. Dodatkowo w rozdziale zawarto syntetyczny opis sieci monitoringu na lata 2016–2021.

Monitoring wód jest częścią funkcjonującego w Polsce monitoringu środowiska, a zasady jego organizacji i funkcjonowania są zawarte w Programie PMS opracowywanym przez GIOŚ i zatwierdzanym przez Ministra Środowiska. Program ten jest wypełnieniem przepisu art. 23 ust. 3 pkt 1 ustawy o IOŚ, zgodnie z którym Główny Inspektor Ochrony Środowiska jest odpowiedzialny za opracowanie wieloletnich programów PMŚ. Programy PMŚ były uchwalane od 1991 r. na okresy trzyletnie. Ostatni trzyletni program obejmował lata 2013–2015. Aktualny program PMŚ obowiązuje w latach 2016–2020. Za wdrażanie PMŚ odpowiedzialni są: Główny Inspektor Ochrony Środowiska oraz wojewódzcy inspektorzy ochrony środowiska.

Zgodnie z art. 155a ustawy – Prawo wodne badania wód powierzchniowych w zakresie elementów hydrologicznych i hydromorfologicznych wykonuje państwowa służba hydrologiczno-meteorologiczna i przekazuje wyniki tych badań właściwym wioś. Każdy wioś prowadzi obserwację elementów hydromorfologicznych na potrzeby oceny stanu ekologicznego oraz wykonuje badania wód powierzchniowych w zakresie elementów fizykochemicznych, chemicznych i biologicznych. Badania i ocena stanu wód podziemnych w zakresie elementów fizykochemicznych i ilościowych wykonywane są przez PSH (PIG – PIB).

4.1. Wody powierzchniowe

Podstawowym celem prowadzenia monitoringu jest:

- 1) uzyskanie spójnego i kompletnego obrazu stanu lub potencjału ekologicznego oraz stanu chemicznego na każdym obszarze dorzecza;
- 2) ocena stanu JCWP;
- 3) zakwalifikowanie JCWP do jednej z pięciu klas;
- 4) ilościowe ujęcie zmienności elementów jakości i parametrów wskaźnikowych w czasie i przestrzeni dla elementów biologicznych, hydromorfologicznych, fizykochemicznych i chemicznych.

Sieć ppk ustalana jest na podstawie aktualnego wykazu JCWP wraz z ich charakterystyką obejmującą o status JCWP, typ JCWP, cele środowiskowe, zagrożenie nieosiągnięciem celów środowiskowych, a także rodzaj presji oddziałującej na JCWP. Przy projektowaniu sieci monitoringu wykorzystuje się także aktualne wykazy obszarów chronionych. Nową sieć monitoringu tworzy się poprzez weryfikację sieci istniejącej w poprzednim cyklu gospodarowania wodami.

Sieć ppk, na którą składają się reprezentatywne diagnostyczne i operacyjne ppk, stanowi podstawę oceny stanu JCW.

Na koniec I cyklu (w Polsce to lata 2007-2009) obowiązywało rozporządzenie Ministra Środowiska z dnia 20 sierpnia 2008 r. w sprawie sposobu klasyfikacji stanu jednolitych części wód (Dz. U. 162, poz. 1008). Zgodnie z nim ocenie podlegał fitoplanktonu we wszystkich kategoriach wód powierzchniowych, przy czym ograniczała się ona do oceny stężenia chlorofilu a. Uwzględniało ono również ocenę pozostałej flory, czyli fitobentosu i makrofitów w wodach śródlądowych. Ocenie nie podlegały natomiast takie elementy, jak makroglony i okrytozależkowe w wodach przejściowych i przybrzeżnych, oraz makrobezkręgowce bentosowe, jak również ryby, we wszystkich kategoriach wód.

W 2011 r. opublikowano rozporządzenie Ministra Środowiska z dnia 9 listopada 2011 r. w sprawie sposobu klasyfikacji stanu jednolitych części wód powierzchniowych oraz środowiskowych norm jakości dla substancji priorytetowych (Dz. U. Nr 257, poz. 1545) Ujęto w nim multimetryczny wskaźnik oceny fitoplanktonu i rozszerzono stosowalność wskaźnika makrofitowego w rzekach. Następnie w miarę finalizowania wyników ćwiczeń interkalibracyjnych uwzględniano je w systemie oceny na mocy wytycznych GIOŚ, jeszcze przed uprawomocnieniem się decyzji Komisji z dnia 20 września 2013 r. 213/480/UE ustanawiającej, na podstawie dyrektywy 2000/60/WE Parlamentu Europejskiego i Rady, wartości liczbowe do celów klasyfikacji w systemach monitorowania państw członkowskich UE będące wynikiem ćwiczenia interkalibracyjnego, i uchylająca decyzję 2008/915/WE (tekst mający znaczenie dla Europejskiego Obszaru Gospodarczego) (Dz. Urz. UE L 266 z 08.10.2013, str. 1) – zwanej dalej „decyzją interkalibracyjną”.

Oznacza to bądź wprowadzenie nowych wskaźników, jak multimetrycznego wskaźnika fitoplanktonowego w jeziorach, wskaźników ichtiologicznych i zoobentosowych we wszystkich kategoriach wód, bądź aktualizację już stosowanych wskaźników, jak wskaźniki fitobentosowe i makrofitowe. W miarę tych zmian dokonywano ponownej oceny stanu lub potencjału ekologicznego JCWP za minione lata cyklu 2010-2015, tak aby ostateczna ocena uwzględniała wszystkie aktualne wskaźniki.

Na koniec cyklu 2010-2015 i z początkiem cyklu 2016-2021 wszystkie elementy biologiczne są uwzględniane w ocenie stanu lub potencjału ekologicznego. Elementy te znalazły się już w rozporządzeniu Ministra Środowiska z dnia 22 października 2014 r. w sprawie sposobu klasyfikacji stanu jednolitych części wód powierzchniowych oraz środowiskowych norm jakości dla substancji priorytetowych (Dz. U. poz. 1482) – zwanym dalej „rozporządzeniem klasyfikacyjnym z 2014 r.”, jednak w obowiązującym rozporządzeniu klasyfikacyjnym zmieniono zapisy w zakresie parametrów fizykochemicznych (zmiany wartości progowych) i substancji priorytetowych (dodanie 11 nowych oraz zaostreżenie wymagań dla części już badanych). Zmiany w zakresie substancji priorytetowych wprowadziło również rozporządzenie monitoringowe, w którym, w stosunku do rozporządzenia Ministra Środowiska z dnia 15 listopada 2011 r. w sprawie form i sposobu prowadzenia monitoringu jednolitych części wód powierzchniowych i podziemnych (Dz. U. nr 258, poz. 1550) – zwanego dalej „rozporządzeniem monitoringowym z 2011 r.”, rozszerzono listę monitorowanych substancji priorytetowych. Wymienione powyżej rozporządzenia z 2016 r. stanowią będą podstawę do monitoringu i oceny stanu w cyklu 2016–2021.

W zakresie elementów biologicznych jedynie wskaźnik makrobezkręgowców bentosowych w jeziorach, mimo monitorowania, nie jest jeszcze uwzględniany w ocenie, co będzie możliwe po potwierdzeniu jego statystycznej wiarygodności. Spośród wskaźników, które przeszły interkalibrację w skali europejskiej, prawie wszystkie stosowane obecnie w Polsce wskaźniki również przeszły ten proces. Pozostałe wskaźniki poddane zostaną procesowi samointerkalibracji – dotyczy to wskaźnika ichtiologicznego w rzekach. W niektórych szczególnych przypadkach możliwa jest jeszcze zmiana wartości wskaźników w bliskim czasie w związku z trwaniem procesu interkalibracji wskaźników oceny stanu lub potencjału ekologicznego bardzo dużych rzek, czy ichtiofauny jeziornej, czy poszczególnych JCW przejściowych i przybrzeżnych. Planowane jest również uzupełnienie brakujących wskaźników dla niektórych typów wód powierzchniowych, jak makrofity w jeziorach przybrzeżnych, jak również rezygnacja z niewiarygodnych wskaźników, jak makrofity w rzekach o dużej zmienności przepływu (bardzo dużych rzekach nizinnych i niektórych rzekach wyżynnych). Wprowadzono również wskaźniki oceny elementów hydromorfologicznych, w zakresie wspierania oceny elementów biologicznych.

Wszystkie obecnie stosowane metodyki monitoringu i oceny jakości elementów biologicznych i hydromorfologicznych wód powierzchniowych opracowano zgodnie z wytycznymi KE. Granice klas stanu bardzo dobrego i dobrego oraz dobrego i umiarkowanego są zgodne z decyzją interkalibracyjną.

Monitoring diagnostyczny JCWP prowadzi się w celu:

- 1) ustalenia stanu JCWP, tak aby:
 - a) uzupełnić informacje na temat rodzajów i wielkości znaczących oddziaływań antropogenicznych, na które narażone są JCWP na danym obszarze dorzecza,
 - b) potwierdzić ocenę wpływu znaczących oddziaływań, w tym antropogenicznych;
- 2) zaprojektowania przyszłych programów monitoringu;
- 3) dokonania oceny długoterminowych zmian stanu JCWP w warunkach naturalnych;

- 4) dokonania oceny długoterminowych zmian stanu JCWP z powodu szeroko rozumianych oddziaływań antropogenicznych;
- 5) określenia długoterminowych trendów zmian stężeń substancji priorytetowych i innych zanieczyszczeń ulegających bioakumulacji w osadach lub faunie i florze.

Rozporządzenie monitoringowe z 2011 r. określało kryteria wyboru JCWP do monitorowania w ramach monitoringu diagnostycznego. Monitoring ten prowadzono w JCWP, gdy spełnione było przynajmniej jedno z poniższych kryteriów:

- 1) w ciekach występuje znaczna zmienność przepływu wód;
- 2) powierzchnia zlewni, którą zamyka jednolita część wód płynących, przekracza 2500 km²;
- 3) powierzchnia JCWP, takiej jak jezioro lub inny naturalny zbiornik wodny, przekracza 50 ha;
- 4) pojemność maksymalna JCWP, takiej jak sztuczny zbiornik wodny lub SZCW będąca zbiornikiem zaporowym, przekracza 10 mln m³;
- 5) dana JCWP przekracza granicę państwa lub jest zlokalizowana przy granicy państwa;
- 6) JCWP uznana jest za referencyjną;
- 7) JCWP występuje na obszarze chronionym, przeznaczonym do ochrony siedlisk lub gatunków, dla których utrzymanie lub poprawa stanu wód jest ważnym czynnikiem w ich ochronie.

Monitoring operacyjny JCWP prowadzi się w celu:

- 1) ustalenia stanu JCWP, które uznano za zagrożone niespełnieniem określonych dla nich celów środowiskowych;
- 2) dokonania oceny zmian stanu JCWP uznanych za zagrożone niespełnieniem celów środowiskowych; wynikających z działań realizowanych w ramach programów mających na celu poprawę jakości JCWP;
- 3) obserwacji zmian objętości i natężenia przepływu w zakresie odpowiednim dla stanu lub potencjału ekologicznego oraz stanu chemicznego.

Wyżej wymienione rozporządzenie określało kryteria wyboru JCWP do monitorowania w ramach monitoringu operacyjnego. Monitoring ten prowadzono w JCWP, gdy zostało spełnione przynajmniej jedno z poniższych kryteriów:

- 1) JCWP została uznana na podstawie oceny wpływu znaczących oddziaływań na stan wód powierzchniowych lub monitoringu diagnostycznego za zagrożoną niespełnieniem określonych dla niej celów środowiskowych;
- 2) JCWP jest zagrożona znacznym oddziaływaniem ze strony źródła punktowego lub rozproszonego;
- 3) w JCWP występują zagrożenia wynikające ze zmian hydromorfologicznych;
- 4) do JCWP odprowadzane są substancje z listy substancji priorytetowych;
- 5) w JCWP występują źródła zanieczyszczeń pochodzących z odpadów i emisji przemysłowych;
- 6) JCWP jest zlokalizowana na obszarze narażonym na zanieczyszczenia związkami azotu ze źródeł rolniczych;
- 7) JCWP jest zlokalizowana na obszarze wrażliwym na eutrofizację wywołaną zanieczyszczeniami pochodzącymi ze źródeł komunalnych;
- 8) JCWP powinna być objęta monitoringiem zgodnie z zaleceniami wynikającymi z PGW na obszarach dorzeczy i PWŚK;
- 9) JCWP na podstawie oceny wpływu znaczących oddziaływań antropogenicznych na stan wód powierzchniowych i monitoringu diagnostycznego uznana jest za zagrożoną niespełnieniem celów środowiskowych, a występuje na obszarze chronionym przeznaczonym do ochrony siedlisk lub gatunków, dla których utrzymanie lub poprawa stanu wód jest ważnym czynnikiem w ich ochronie.

Monitoring operacyjny realizowany był w odniesieniu do wszystkich JCWP, w przypadku których uznano, w wyniku przeglądu wpływu działalności człowieka lub na podstawie wyników monitoringu diagnostycznego, że istnieje ryzyko nieosiągnięcia celów środowiskowych. Ponadto monitoringiem operacyjnym obejmowano JCWP, dla których monitoring diagnostyczny wykazał przekroczenie środowiskowych norm jakości lub granic dobrego stanu dla substancji priorytetowych (grupa 4.1) i dla substancji z grup 3.6 (substancje szczególnie szkodliwe – specyficzne zanieczyszczenia syntetyczne i niesyntetyczne) i 4.2 (inne substancje zanieczyszczające).

Monitoring badawczy JCWP prowadzi się w celu:

- 1) wyjaśnienia przyczyn przekroczeń wskaźników jakości i nieosiągnięcia celów środowiskowych określonych dla JCWP, jeżeli wyjaśnienie tych przyczyn jest niemożliwe na podstawie danych z monitoringu diagnostycznego i operacyjnego;
- 2) wyjaśnienia przyczyn niespełnienia celów środowiskowych przez daną JCWP, jeżeli z monitoringu diagnostycznego wynika, że cele środowiskowe wyznaczone dla danej JCWP nie zostaną osiągnięte, i gdy nie rozpoczęto realizacji monitoringu operacyjnego dla tej JCWP;
- 3) określenia wielkości i wpływów przypadkowego zanieczyszczenia;
- 4) ustalenia przyczyn wyraźnych rozbieżności między wynikami oceny stanu ekologicznego na podstawie biologicznych i fizykochemicznych elementów jakości;
- 5) zebrania dodatkowych informacji o stanie wód w związku z uwarunkowaniami lokalnymi lub umowami międzynarodowymi.

Dodatkowo monitoring badawczy może być wykorzystywany do optymalizacji sieci monitoringu, weryfikacji presji oraz ich oddziaływania na JCWP, a także na potrzeby działań kontrolnych i inne potrzeby lokalne.

Wyniki monitoringu badawczego są wykorzystywane do opracowania programu działań naprawczych (PWŚK) oraz realizowania konkretnych przedsięwzięć koniecznych do usunięcia skutków przypadkowego zanieczyszczenia oraz do wypełnienia zobowiązań międzynarodowych. Monitoring badawczy nie służy ocenie stanu wód, jednak dane pochodzące z tego monitoringu mogą być wykorzystane w procedurze oceny, jeżeli badawczy ppk zlokalizowany był w tym samym miejscu, co punkt reprezentatywny, a zakres badanych parametrów był zgodny z wymogami dla oceny.

Monitoring obszarów chronionych prowadzi się w celu:

- 1) ustalenia stanu JCWP występujących na obszarach chronionych;
- 2) ustalenia stopnia spełniania dodatkowych wymagań określonych dla obszarów chronionych w odrębnych przepisach;
- 3) oceny wielkości i wpływu odpowiednich znaczących oddziaływań na JCWP należące do obszarów chronionych bądź z nimi powiązane;
- 4) oceny zmian stanu JCWP występujących na obszarach chronionych a uznanych za zagrożone nieosiągnięciem celów środowiskowych, które to zmiany wynikają z działań realizowanych w ramach programów mających na celu poprawę jakości JCWP.

Rozporządzenie monitoringowe z 2011 r. określało kryteria wyboru JCWP do monitorowania w ramach monitoringu obszarów chronionych. Monitoring ten prowadzono dla JCWP, gdy:

- 1) JCWP przeznaczona jest do poboru wody na potrzeby zaopatrzenia ludności w wodę do spożycia, jeżeli dostarcza średnio powyżej 100 m³ na dobę wody przeznaczonej do spożycia;
- 2) JCWP przeznaczona jest do celów rekreacyjnych, w tym kąpieliskowych;
- 3) JCWP zlokalizowana jest na obszarze przeznaczonym do ochrony gatunków zwierząt wodnych o znaczeniu gospodarczym;
- 4) JCWP zlokalizowana jest na obszarze narażonym na zanieczyszczenia związkami azotu, pochodzącymi ze źródeł rolniczych;
- 5) JCWP zlokalizowana jest na obszarze wrażliwym na eutrofizację wywołaną zanieczyszczeniami pochodzącymi ze źródeł komunalnych i jest odbiornikiem zanieczyszczeń ze źródeł komunalnych;
- 6) JCWP zlokalizowana jest na obszarze chronionym, przeznaczonym do ochrony siedlisk lub gatunków, dla którego utrzymanie lub poprawa stanu wód jest ważnym czynnikiem w jego ochronie.

Obecnie nie wyznaczono w Polsce obszarów ochrony gatunków zwierząt wodnych o znaczeniu gospodarczym, więc monitoring takich obszarów nie był i nie jest prowadzony.

Na obszarze dorzecza Pregoly, w cyklu badawczym 2010–2012 liczba punktów monitoringowych zlokalizowanych na JCWP rzecznych, w których realizowane były poszczególne programy monitoringu, kształtowała się następująco:

- 1) monitoring diagnostyczny lub operacyjny – 3 punkty monitoringowe;
- 2) monitoring diagnostyczny lub operacyjny lub badawczy – 2 punkty monitoringowe;
- 3) monitoring operacyjny – 36 punktów monitoringowych.

W cyklu badawczym 2010–2012 liczba punktów monitoringowych zlokalizowanych na JCWP jeziornych, w których realizowane były poszczególne programy monitoringu, kształtowała się następująco:

- 1) monitoring diagnostyczny lub operacyjny – 14 punktów monitoringowych;
- 2) monitoring operacyjny – 18 punktów monitoringowych.

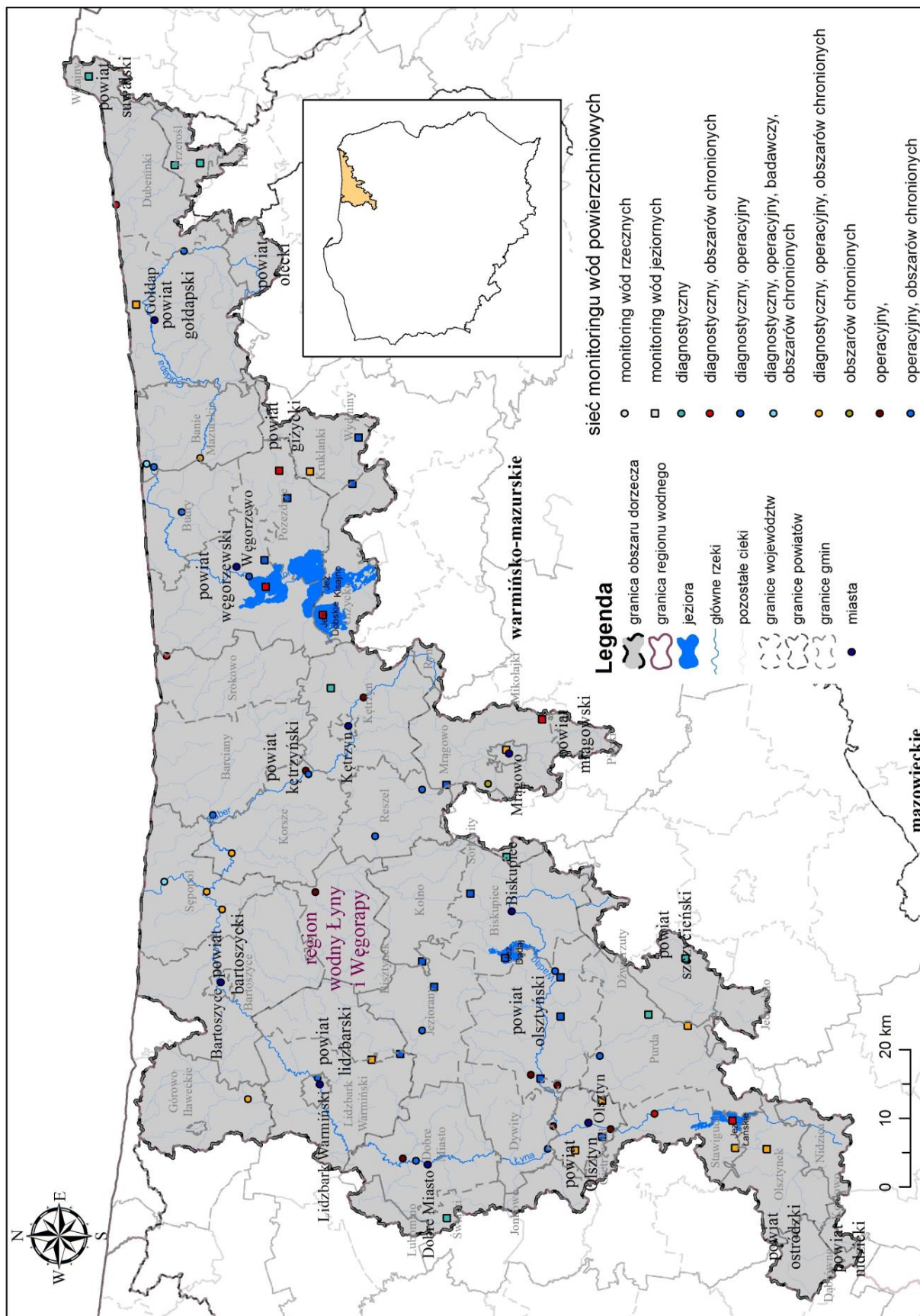
W cyklu badawczym 2010–2012 na obszarze dorzecza Pregoly monitoring (niezależnie od rodzaju) prowadzony był dla 28 JCWP rzecznych w tym:

- 1) monitoring diagnostyczny dla 5 JCWP rzecznych;
- 2) monitoring operacyjny dla 28 JCWP rzecznych;
- 3) monitoring badawczy dla 2 JCWP rzecznych – Węgorapa od wypływu z jeziora Mamry do granicy państwa (PLRW70002058253) i Łyna od Pisy do granicy państwa (PLRW700020584911).

W latach 2010–2013 badania monitoringowe prowadzono na 34 jeziorach spośród 101 JCWP (w tym 1 SZCW) położonych na obszarze dorzecza Pregoly. Przeważająca ich część objęta była zarówno monitoringiem diagnostycznym, jak i operacyjnym, przy czym typ prowadzonego monitoringu mógł być inny w kolejnym roku badań. Wśród monitorowanych jezior obszaru dorzecza Pregoly 29 związanych było z występowaniem obszaru chronionego.

Sieć monitoringu wód powierzchniowych w cyklu badawczym 2010–2012 na obszarze dorzecza Pregoly przedstawiono na rysunku 20.

Rysunek 20. Sieć monitoringu wód powierzchniowych na obszarze dorzecza Pregoly



OPIS SIECI MONITORINGU NA LATA 2016-2021

Monitorowanie jakości wód wynika z art. 155a ust. 2 ustawy – Prawo wodne. Programy monitoringu wód wchodzą w skład dokumentacji planistycznych dla planowania w gospodarowaniu wodami.

Częstotliwość wykonywania poszczególnych programów monitoringu jest zróżnicowana i regulowana przez rozporządzenie monitoringowe (uchwalone w 2016 r., a zatem wiążące dla cyklu planistycznego 2016–2021).

Monitoring jakości wód obejmuje następujące rodzaje monitoringu:

- 1) monitoring diagnostyczny (opisany w tabelach danych skrótem MD) prowadzony raz w sześcioletnim cyklu wodnym (co 6 lat), specjalnym rodzajem monitoringu diagnostycznego jest monitoring reperowy, stanowiący rozszerzenie zakresu monitoringu diagnostycznego o coroczne badanie wskaźników stanu lub potencjału ekologicznego;
- 2) monitoring operacyjny (MO) prowadzony dwa razy w sześcioletnim cyklu wodnym (co 3 lata), z wyjątkiem pomiarów zanieczyszczeń specyficznych zanieczyszczeń syntetycznych i niesyntetycznych oraz substancji szczególnie szkodliwych dla środowiska wodnego (co miesiąc w matrycy wodnej);
- 3) monitoring obszarów chronionych:
 - a) monitoring wód powierzchniowych przeznaczonych do poboru wody na potrzeby zaopatrzenia ludności w wodę do spożycia (MOPI) – co roku w zakresie wybranych elementów chemicznych, fizykochemicznych i mikrobiologicznych oraz co 3 lata w zakresie stanu lub potencjału ekologicznego (MOPI_MAX),
 - b) monitoring wód powierzchniowych przeznaczonych do celów rekreacyjnych, w tym kąpieliskowych (MORE) – co 3 lata,
 - c) monitoring wód powierzchniowych występujących na obszarach narażonych na zanieczyszczenia związkami azotu pochodzącymi ze źródeł rolniczych (MORO) – co 3 lata,
 - d) monitoring wód powierzchniowych występujących na obszarach wrażliwych na eutrofizację wywołaną zanieczyszczeniami pochodzącymi ze źródeł komunalnych (MOEU) – co 3 lata;
- 4) monitoring wód powierzchniowych występujących na obszarach przeznaczonych do ochrony siedlisk lub gatunków o zakresie odpowiadającym monitoringowi diagnostycznemu MDna (prowadzony co 6 lat) i o zakresie odpowiadającym monitoringowi operacyjnemu MOna (w JCW uznanych za zagrożone nieosiągnięciem celów środowiskowych, prowadzony co 3 lata, z wyjątkiem pomiarów służących określeniu stanu chemicznego prowadzonych co miesiąc w matrycy wodnej);
- 5) monitoring badawczy (MB) (prowadzony zgodnie z aktualnymi potrzebami badawczymi):
 - a) monitoring badawczy intensywny (MBIN),
 - b) monitoring badawczy graniczny (MBTR).

Różne rodzaje monitoringu zaplanowane do przeprowadzenia w jednej JCWP, mogą być prowadzone w tym samym lub w różnych ppk. Z tego powodu, w tabelach i zestawieniu danych, całkowita liczba zaplanowanych ppk nie jest tożsama z liczbą zaplanowanych do monitoringu JCWP. Podobnie jest z całkowitą liczbą monitorowanych JCWP w danym typie monitoringu. Różne rodzaje monitoringu nie wykluczają się, dlatego też suma wszystkich przewidzianych programów monitoringu przewyższa sumę ppk oraz całkowitą liczbę monitorowanych JCWP.

W przypadku jezior z reguły reprezentatywny ppk jest zarówno ppk monitoringu diagnostycznego lub operacyjnego i innych rodzajów monitoringu. W ten sposób na JCWP jeziornej z reguły wyznaczony jest tylko jeden ppk. Na każdej JCWP można wyznaczyć tylko jeden reprezentatywny ppk służący realizacji oceny stanu JCWP w ramach monitoringu diagnostycznego i operacyjnego. Ze względu na zróżnicowane metody badawcze, wynikające przede wszystkim ze stosowanych w monitoringu wód badań biologicznych, każdemu ppk może być przypisana nieograniczona ilość stanowisk pomiarowych zlokalizowanych w określonych siedliskach lub, w przypadku silnego zróżnicowania JCWP, w różnych jej częściach.

Sieć punktów i typów monitoringu w wodach powierzchniowych została zaplanowana ze wskazaniem SCW i SZCW oraz JCWP zagrożonych nieosiągnięciem celów środowiskowych wraz z informacją o przyczynach tego zagrożenia, obejmującym następujące kategorie wód:

- 1) jeziora;
- 2) rzeki (w tym zbiorniki zaporowe);
- 3) wody przejściowe;
- 4) wody przybrzeżne.

Podstawą do przygotowania projektu sieci punktów i programów monitoringu był wykaz, o którym mowa w art. 113 ust. 2 pkt 1 ustawy – Prawo wodne i dokumentacja planistyczna określająca identyfikację znaczących oddziaływań antropogenicznych i ocenę ich wpływu na stan wód powierzchniowych i podziemnych (art. 113 ust. 2 pkt 3 ustawy – Prawo wodne), a także rejestr wykazów obszarów chronionych, o których mowa w art. 113 ust. 4 ustawy – Prawo wodne.

W dalszej części niniejszego dokumentu znajduje się syntetyczny opis sieci z podziałem na obszary dorzeczy dla JCWP rzecznych i jeziornych³.

³ Źródło danych na temat sieci monitoringu: GIOŚ, stan na lipiec 2015 r.

1. Program monitoringu rzek

W ramach projektu sieci na lata 2016-2021 zaplanowano 2564 ppk, monitorujące 2329 spośród 4586 JCWP rzecznych. co oznacza, że 51% JCWP rzecznych powinno zostać objętych przynajmniej jednym rodzajem monitoringu.

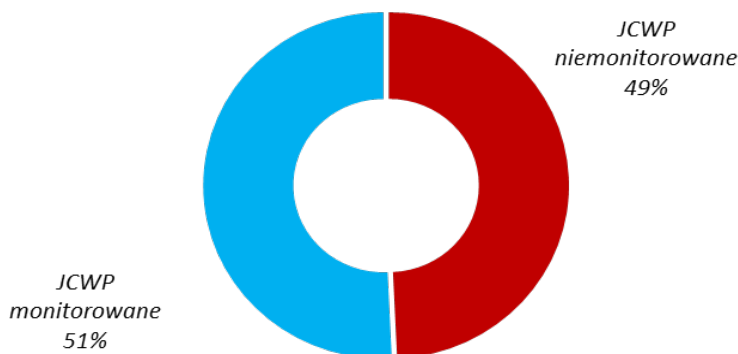
Spośród 2257 JCWP nieobjętych badaniami monitoringowymi, 700 zostało scharakteryzowanych jako niezagrożone ze względu na stan wód. Spośród tej grupy 56 JCWP zostało uznanych za zagrożone z powodu zmian hydromorfologicznych, zawężając przy tym liczbę niemonitorowanych i nie określonych jako zagrożone do 644. W przypadku JCWP dla których osiągnięcie celów środowiskowych nie jest zagrożone nie ma konieczności realizacji monitoringu operacyjnego.

Lista JCW określonych jako zagrożone lub posiadające obszary chronione została przeanalizowana przez pracowników wioś pod kątem zasadności wykonywania badań w tych JCW oraz możliwości technicznych. Informacje o JCWP rzecznych planowanych do monitoringu pośredniego i bezpośredniego przedstawione zostały w tabeli 20 i na rysunku 21.

Tabela 20. Liczba JCWP rzecznych planowanych do bezpośredniego monitoringu, w stosunku do całkowitej liczby JCWP z uwzględnieniem podziału na dorzecza

Obszar dorzecza	Liczba JCWP	Liczba JCWP monitorowanych bezpośrednio
Wisły	2660	1354
Odry	1735	896
Pregoły	120	40
Dunaju	11	9
Niemna	39	20
Jarft	6	3
Łaby	8	4
Świeżej	4	2
Dniestru	3	1
razem	4586	2329

Rysunek 21. Udział procentowy JCWP rzecznych planowanych do pośredniego i bezpośredniego monitoringu w stosunku do całkowitej liczby JCWP rzecznych



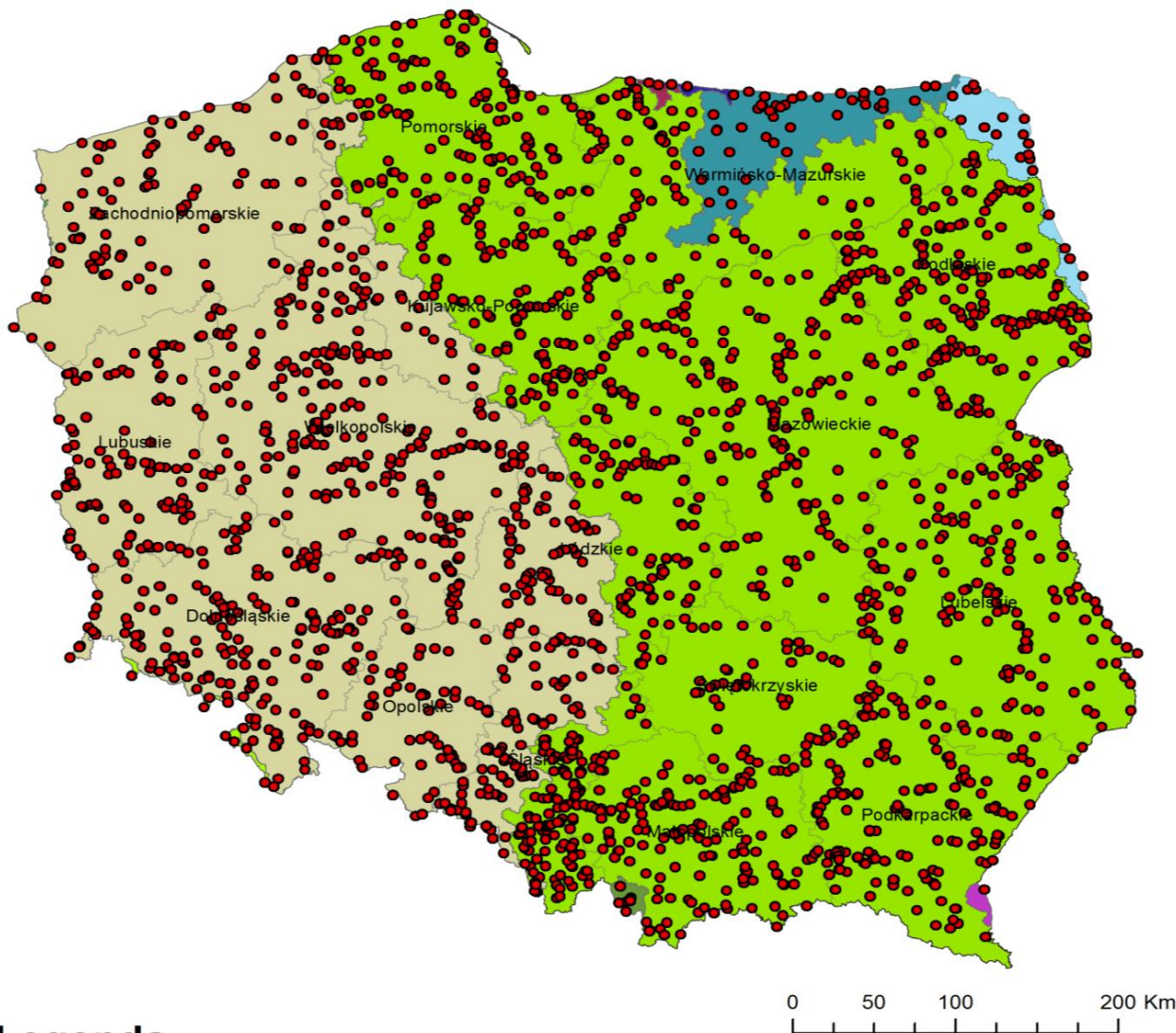
Łącznie monitoringiem diagnostycznym planuje się objąć 20% wszystkich JCWP (941 JCWP) (szczegółowe dane przedstawiono w tabeli 21). Monitoring operacyjny obejmie blisko połowę (49%) JCWP. Lokalizację ppk w poszczególnych obszarach dorzeczy przedstawiono na rysunku 22.

Tabela 21. Liczba JCWP rzecznych w których zaplanowano wykonanie poszczególnych typów monitoringu

Obszar dorzecza	Liczba JCWP	Liczba JCWP monitorowanych dowolnym programem	JCWP w których zaplanowano wykonanie poszczególnych typów monitoringu										
			MD	MO	MOPI	MORE	MORO	MOEU	MDna	MOna	MBTR	MBIN	MB
Wisły	2660	1354	601	1291	89	29	15	1011	518	518	19	12	32
Odry	1735	896	287	897	33	16	10	608	288	288	19	9	74
Pregoły	120	40	24	34	-	-	1	29	17	17	-	-	3
Dunaju	11	8	2	8	1	-	-	7	1	1	1	-	1
Niemna	39	20	17	9	-	1	-	3	10	10	4	-	-
Jarft	6	3	3	3	-	-	-	3	3	3	-	-	-

Łaby	8	4	4	1	1	-	-	1	4	4			-
Świeżej	4	2	2	1	-	-	-	1	2	2			-
Dniestru	3	1	1	1	-	-	-	1	1	1			-
razem	4586	2329	941	2245	124	46	26	1664	844	844	43	21	110

Rysunek 22. Program monitoringu rzek na tle podziału na obszary dorzecza



Legenda

•	PPK		Pregoly		Łaby
	Wisły		Dunaju		Świeżej
	Odry		Niemna		Dniestru
			Jarft		Ücker

2. Program monitoringu jezior

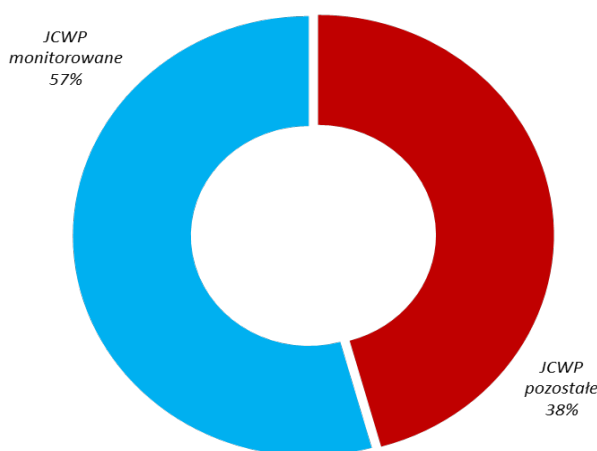
Aktualnie w Polsce wyznaczone jest 1044 JCWP jeziornych. W programie monitoringu wód powierzchniowych na lata 2016-2021 przewidziano monitorowanie 567 z nich, co stanowi 54,31% JCWP jeziornych. Informacje przedstawiono w tabeli 22 i na rysunku 23. Programem monitoringu diagnostycznego objęte zostały jeziora o wszystkich typach abiotycznych, zarówno niezagrożone, jak i zagrożone różnymi rodzajami presji, tak by możliwe było opracowanie reprezentatywnej dla obszaru całego kraju oceny stanu

polskich jezior. Dlatego też, aby utrzymać reprezentatywność uzyskanej oceny, nie ma możliwości objęcia monitoringiem jedynie jezior zagrożonych nieosiągnięciem wskazanych dla nich celów środowiskowych.

Tabela 22. Liczba JCWP jeziornych planowanych do pośredniego i bezpośredniego monitoringu w stosunku do całkowitej liczby JCWP z uwzględnieniem podziału na dorzecza

obszar dorzecza	liczba JCWP	liczba JCWP monitorowanych bezpośrednio
Wisły	484	264
Odry	422	240
Pregoły	101	43
Świeżej	1	1
Niemna	36	19
razem	1044	567

Rysunek 23. Udział procentowy JCWP jeziornych planowanych do monitorowania w latach 2016-2021 w stosunku do całkowitej liczby JCWP jeziornych

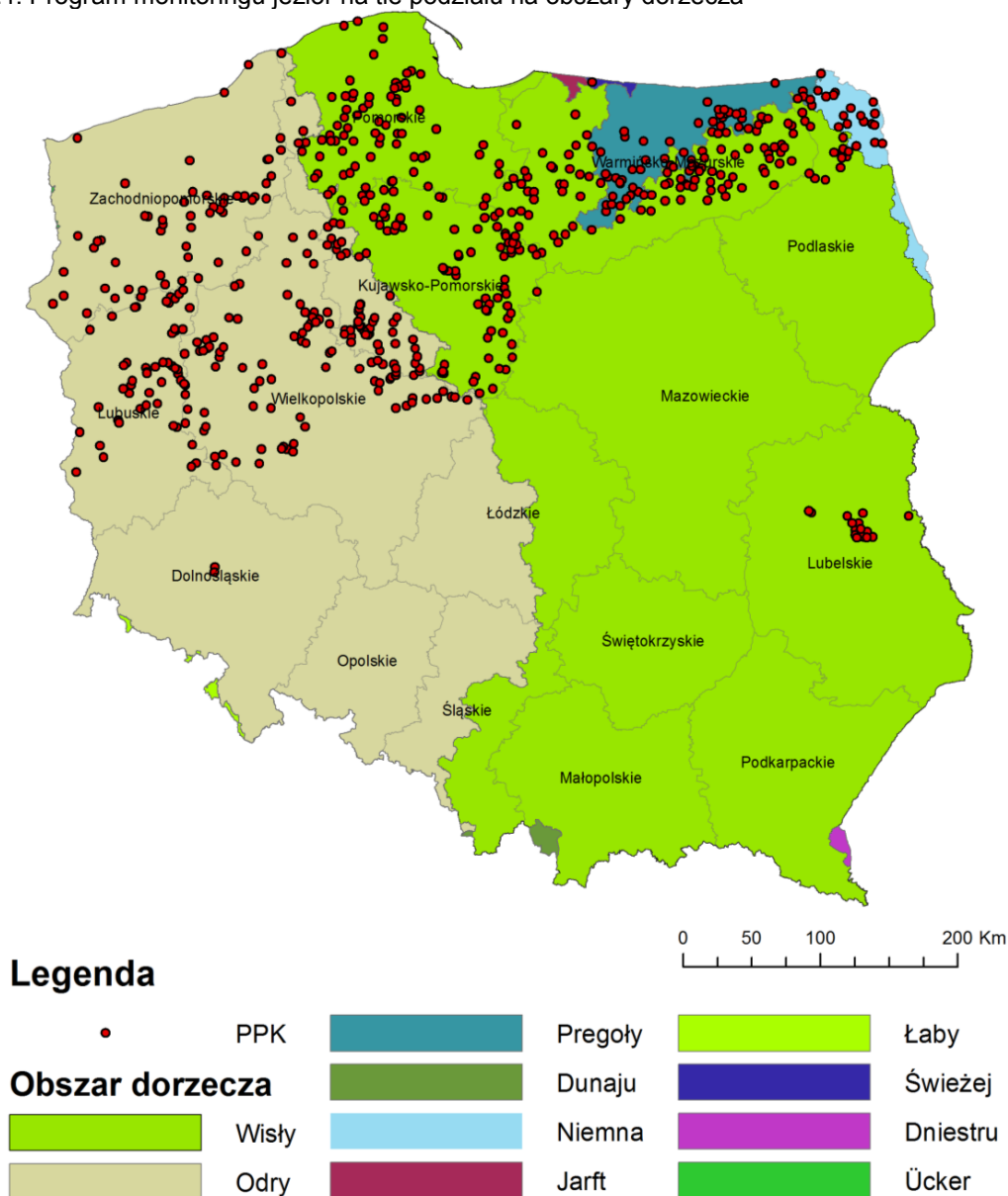


Liczba ppk, na których przewidziano poszczególne rodzaje monitoringu: diagnostyczny (MD) - 492, diagnostyczny reperowy (MDR) - 22, operacyjny (MO) - 399, JCWP przeznaczonych do poboru wody na potrzeby zaopatrzenia ludności w wodę do spożycia (MOPI) - 1, JCWP przeznaczonych do celów rekreacyjnych, w tym kąpieliskowych (MORE) - 36, JCWP występujących na obszarach wrażliwych na eutrofizację wywołaną zanieczyszczeniami pochodzącymi ze źródeł komunalnych (MOEU) - 87, JCWP występujących na OSN (MORO) - 4, JCWP występujących na obszarach przeznaczonych do ochrony siedlisk lub gatunków, dla których utrzymanie lub poprawa stanu wód jest ważnym czynnikiem w ich ochronie, o których mowa w art. 113 ust. 4 pkt 6) ustawy – Prawo wodne – odpowiednio MDna - 293 i MOna - 182, badawczy (MB) - 42, badawczy graniczny (MBTR) - 2. JCWP jeziornych nie obejmuje się monitoringiem badawczym intensywnym (MBIN). Liczbę JCWP jeziornych objętych poszczególnymi programami monitoringu przedstawiono w tabeli 23, zaś położenie ppk na rysunku 24.

Tabela 23. Liczba JCWP jeziornych w których zaplanowano wykonanie poszczególnych typów monitoringu

Obszar dorzecza	Liczba JCWP	Liczba JCWP monitorowanych dowolnym programem	JCWP w których zaplanowano wykonanie poszczególnych typów monitoringu											
			MD	MDR	MO	MOPI	MORE	MORO	MOEU	MDna	MOna	MBTR	MBIN	MB
Wisły	484	264	247	12	172	0	17	1	28	150	79	0	0	4
Odry	422	240	187	7	186	1	17	3	53	115	89	0	0	37
Pregoły	101	43	38	1	30	0	2	0	6	11	6	0	0	1
Świeżej	1	1	1	0	1	0	0	0	0	1	1	0	0	0
Niemna	36	19	19	2	10	0	0	0	0	16	7	2	0	0
razem	1044	567	492	22	399	1	36	4	87	293	182	2	0	42

Rysunek 24. Program monitoringu jezior na tle podziału na obszary dorzecza



Polska zobligowana jest do przeprowadzenia oceny stanu wód powierzchniowych. W ustawie – Prawo wodne zawarto odpowiednie przepisy dotyczące oceny stanu wód, oraz upoważnienie do wydania przez Ministra Środowiska rozporządzeń wykonawczych (art. 38a ust. 2 i 3 ustawy) w tym zakresie. Na koniec cyklu 2010–2015 obowiązywały: rozporządzenie definicyjne oraz rozporządzenie klasyfikacyjne z 2014 r.

Stan lub potencjał ekologiczny JCWP klasyfikuje się na podstawie danych uzyskanych w wyniku realizacji badań monitoringowych w reprezentatywnym ppk.

Stan ekologiczny określa się dla naturalnych JCWP, natomiast potencjał ekologiczny określa się dla SCW oraz SZCW.

Przy ocenie stanu ekologicznego JCWP ocenie poddaje się następujące elementy jakości:

- 1) elementy biologiczne (skład, liczebność i biomasa fitoplanktonu, skład i obfitość flory wodnej, w tym makrofitów, i fitobentos, makroglonów, roślin okrytozależkowych, skład i liczebność makrobezkręgowców bentosowych, skład, liczebność i struktura wiekowa ichtiofauny);
- 2) elementy hydromorfologiczne (reżim hydrologiczny, warunki morfologiczne i inne);
- 3) elementy fizykochemiczne (warunki ogólne oraz substancje szczególnie szkodliwe dla środowiska wodnego, czyli specyficzne zanieczyszczenia syntetyczne i niesyntetyczne).

Szczegółowy zakres ocenianych elementów jakości dla klasyfikacji stanu ekologicznego różni się w zależności od kategorii JCWP (jeziornych, rzecznych, przejściowych lub przybrzeżnych). Podstawę oceny

każdej JCW stanowią zawsze elementy biologiczne, zaś elementy fizykochemiczne i hydromorfologiczne pełnią jedynie rolę wspomagającą w trakcie ich oceny..

Na podstawie oceny wyżej wymienionych elementów jakości badanej JCWP zalicza się do jednej z pięciu klas jakości, odpowiadających konkretnemu stanowi ekologicznemu. Wartości graniczne wskaźników jakości wód dla poszczególnych klas oraz procedurę prowadzenia oceny (tak stanu, jak i potencjału), której wyniki zaprezentowano w niniejszym rozdziale określało rozporządzenie klasyfikacyjne z 2014 r. Sposób klasyfikacji stanu i potencjału ekologicznego przedstawiono odpowiednio w tabelach 24 i 25.

Tabela 24. Klasyfikacja stanu ekologicznego JCWP według klas jakości wód

Klasa jakości wody	Stan/potencjał ekologiczny
I	bardzo dobry
II	dobry
III	umiarkowany
IV	słaby
V	zły

Potencjał ekologiczny JCWP klasyfikuje się na podstawie elementów biologicznych, fizykochemicznych, i hydromorfologicznych, stosowanych w klasyfikacji stanu ekologicznego tej kategorii naturalnych wód powierzchniowych, która najbardziej przypomina odpowiednią SZCW lub SCW.

Na podstawie oceny elementów biologicznych jakości wód badanej JCWP mającej status SZCW lub SCW przypisuje się jedną z pięciu klas potencjału ekologicznego. Elementy fizykochemiczne i hydromorfologiczne pełnią jedynie rolę wspomagającą w trakcie oceny.

Tabela 25. Klasyfikacja potencjału ekologicznego JCWP według klas potencjału ekologicznego

Klasa potencjału ekologicznego	Potencjał ekologiczny
I	maksymalny
II	dobry
III	umiarkowany
IV	słaby
V	zły

Prezentując wyniki klasyfikacji potencjału ekologicznego przyjmuje się następujące określenia: maksymalny, dobry, umiarkowany, słaby i zły potencjał ekologiczny.

Stan chemiczny JCWP oceniany jest na podstawie stężeń substancji priorytetowych oraz innych zanieczyszczeń dla których zostały określone środowiskowe normy jakości.

Ocena stanu chemicznego JCWP dokonywana jest zgodnie z wymogami rozporządzenia definicyjnego.

Oceny stanu chemicznego JCWP dokonuje się na podstawie porównania wyników pomiarów badań wskaźników jakości wód ze środowiskowymi normami jakości dla substancji priorytetowych oraz dla innych zanieczyszczeń określonych dla poszczególnych kategorii wód powierzchniowych.

Do grupy wskaźników chemicznych charakteryzujących występowanie substancji szczególnie szkodliwych dla środowiska wodnego należą:

- 1) substancje priorytetowe (alachlor, antracen, atrazyna, benzen, bromowany difenyleter, kadm i jego związki, C₁₀₋₁₃-chloroalkany, chlorfeninfos, chloropiryfos, 1,2-dichloroetan, dichlorometan, ftalan di (2-etyloheksyl), diuron, endosulfan, fluoranten, heksachlorobenzen, heksachlorobutadien, heksachlorocykloheksan, izoproturon, ołów i jego związki, rtęć i jej związki, naftalen, nikiel i jego związki, nonylofenol, oktylofenol, pentachlorobenzen, pentachlorofenol, WWA, symazyna, związki tributylocyny, trichlorobenzen, trichlorometan, trifluralina,
- 2) inne substancje zanieczyszczające: tetrachlorometan, aldryna, dieldryna, endryna, izodryna, DDT – izomer para-para, DDT całkowity, trichloroetylen, tetra chloroetylen.

Od 2016 r. w badaniach monitoringowych uwzględnia się dodatkowo 7 nowych substancji monitorowanych w wodzie (chinoksyfen, akлонifen, bifenoks, cybutryna, cypermetryna, dichlorfos, terbutryna) oraz 5 nowych substancji monitorowanych w organizmach żywych (dikofol, PFOS, dioksyny, heksabromocyklododekan, heptachlor). Ponadto badaniami w organizmach żywych zostały objęte niektóre substancje badane dotychczas tylko w wodzie.

Klasyfikacji stanu chemicznego JCWP dokonuje się na podstawie nie mniej niż 12 wyników pomiarów substancji priorytetowych oraz innych zanieczyszczeń.

Zgodnie z rozporządzeniem klasyfikacyjnym z 2014 r. przyjęto, że JCWP jest w dobrym stanie chemicznym, jeżeli dla każdego ppk wartości średnioroczne pomierzonych stężeń wskaźników wyrażone jako średnia arytmetyczna oraz stężenia maksymalne wyrażone jako 90. percentyl (wartość stężenia, poniżej której jest 90% wyników) z pomierzonych wartości stężeń nie przekraczały dopuszczalnych wartości odpowiednio

średniorocznych i dopuszczalnych stężeń maksymalnych określonych dla poszczególnych kategorii wód. W przeciwnym razie stan chemiczny takiej JCWP określano jako poniżej dobrego.

W celu uwzględnienia w ocenie stanu chemicznego jak największej puli wyników monitoringu substancji chemicznych w cyklu badawczym 2010-2012 dopuszczono uwzględnienie w ocenie wskaźników, dla których seria wyników była mniejsza od 12, jednak nie mniejsza niż 4.

Zgodnie z wytycznymi Głównego Inspektora Ochrony Środowiska przy ocenie stanu chemicznego:

- 1) wskaźnikom, dla których ocenę wykonano na podstawie 12 lub więcej wyników przypisano wysoki poziom ufności;
- 2) wskaźnikom, dla których ocenę wykonano na podstawie 11 lub 10 wyników przypisano średni poziom ufności;
- 3) wskaźnikom, dla których ocenę wykonano na podstawie mniej niż 10, ale przynajmniej 4 wyników przypisano niski poziom ufności;
- 4) nie brano pod uwagę wskaźników badanych mniej niż 4 razy w roku, jako wskaźników o niewystarczającym poziomie ufności.

Ocena ogólnego stanu JCWP dokonywana jest na podstawie analizy wyników oceny stanu lub potencjału ekologicznego oraz stanu chemicznego danej JCWP. Ocena ogólnego stanu JCWP jako dobry możliwa jest jedynie w przypadku dobrego stanu chemicznego i jednocześnie co najmniej dobrego stanu lub potencjału ekologicznego danej JCWP. Sposób oceny stanu ogólnego JCWP przedstawiono w tabeli 26.

Tabela 26. Sposób oceny stanu ogólnego JCWP

		Stan chemiczny	
		dobry	poniżej dobrego
Stan lub potencjał ekologiczny	bardzo dobry stan ekologiczny lub maksymalny potencjał ekologiczny	dobry stan wód	zły stan wód
	dobry stan ekologiczny lub dobry potencjał ekologiczny	dobry stan wód	zły stan wód
	umiarkowany stan ekologiczny lub umiarkowany potencjał ekologiczny	zły stan wód	zły stan wód
	słaby stan ekologiczny lub słaby potencjał ekologiczny	zły stan wód	zły stan wód
	zły stan ekologiczny lub zły potencjał ekologiczny	zły stan wód	zły stan wód

JCWP występujące na obszarach chronionych ocenia się przez porównanie wyników opisanej powyżej oceny stanu JCWP z oceną spełnienia wymagań dodatkowych, wykonaną na podstawie danych uzyskanych z ppk monitoringu obszarów chronionych.

Przyjmuje się, że dana JCWP występująca na obszarze chronionym jest w stanie dobrym, gdy wyniki oceny jej stanu wskazują na stan dobry i gdy jednocześnie spełnione są wymagania określone dla tego obszaru. Jeżeli w JCWP ustanowiono więcej niż jeden ppk monitoringu obszarów chronionych, ocenę spełnienia wymagań dodatkowych wykonuje się osobno dla każdego punktu. W przypadku, gdy JCWP występuje na kilku obszarach chronionych, przyjmuje się że jest ona w dobrym stanie, jeżeli spełnione są jednocześnie wszystkie warunki określone dla tych obszarów chronionych.

Przy ocenie stanu JCWP monitorowanych w danym cyklu badawczym stosuje się procedurę dziedziczenia oceny. Wartości wskaźników wrażliwych na presję, badanych w ramach monitoringu operacyjnego, mogą być dziedziczone maksymalnie przez okres 3 lat, podczas gdy wyniki pozostałych wskaźników, badanych w ramach monitoringu diagnostycznego – przez okres 6 lat.

Metoda dziedziczenia została po raz pierwszy wykorzystana przy ocenie JCWP wykonanej w 2013 r. dla JCWP badanych w okresie 2010-2012. Polega ona na uzupełnianiu oceny wykonywanej na podstawie wskaźników jakości badanych w danym roku o oceny wskaźników badanych w latach poprzednich danego cyklu badawczego, zgodnie z zakresem określonym w rozporządzeniu monitoringowym z 2011 r.

Ze względu na dużą liczbę JCWP w Polsce objęcie ich wszystkich monitoringiem jest niemożliwe. Dla JCWP, dla których nie ustanowiono żadnego ppk, dokonuje się oceny stanu na podstawie wyników badań uzyskanych w ramach PMS zgodnie z procedurą przenoszenia wyników ocen stanu wód z opomiarowanych JCWP na niepomiarowane na podstawie obligatoryjnych i fakultatywnych cech podobieństwa.

Przy porównaniu dwóch JCWP (monitorowanej i niemonitorowanej) i przeniesieniu oceny, kategoria, typ oraz status JCWP muszą być zgodne (cechy obligatoryjne). W przypadku cech fakultatywnych, określających wpływ presji antropogenicznych, bierze się pod uwagę stopień zagrożenia presjami antropogenicznymi, rodzaj zagospodarowania powierzchni oraz powierzchnię JCWP.

Ze względu na niski poziom ufności oceny nadanej z przeniesienia tak ocenionej JCWP niemonitorowanej nadaje się jedną z dwóch klas: stan lub potencjał ekologiczny co najmniej dobry lub poniżej dobrego.

Podsumowanie oceny stanu JCWP na obszarze dorzecza Pregoly w latach 2010–2012.

Dla JCWP rzecznych:

- 1) oceny stanu lub potencjału ekologicznego dokonano dla wszystkich 120 JCWP rzecznych:
 - a) stan lub potencjał ekologiczny 87 JCWP rzecznych oceniono jako dobry lub powyżej dobrego (w tym 76 ocen z przeniesienia),
 - b) stan lub potencjał ekologiczny 33 JCWP rzecznych oceniono jako poniżej dobrego (w tym 20 ocen z przeniesienia);
- 2) oceny stanu chemicznego dokonano dla wszystkich 120 JCWP rzecznych:
 - a) stan chemiczny 92 JCWP rzecznych oceniono jako dobry (w tym 88 ocen z przeniesienia),
 - b) stan chemiczny 28 JCWP rzecznych oceniono jako poniżej dobrego (w tym 27 ocen z przeniesienia);
- 3) oceny stanu dokonano dla wszystkich 120 JCWP rzecznych:
 - a) stan ogólny 84 JCWP rzecznych oceniono jako dobry (w tym 81 ocen z przeniesienia),
 - b) stan ogólny 36 JCWP rzecznych oceniono jako zły (w tym 22 oceny z przeniesienia).

Dla JCWP jeziornych (za lata 2010-2013):

- 1) oceny stanu lub potencjału ekologicznego dokonano dla wszystkich 101 JCWP jeziornych:
 - a) stan lub potencjał ekologiczny 30 JCWP jeziornych oceniono jako dobry lub powyżej dobrego (w tym 19 jezior ocenionych ekspercko),
 - b) stan lub potencjał ekologiczny 71 JCWP jeziornych oceniono jako poniżej dobrego (w tym 48 jezior ocenione ekspercko);
- 2) oceny stanu chemicznego dokonano dla 23 JCWP jeziornych:

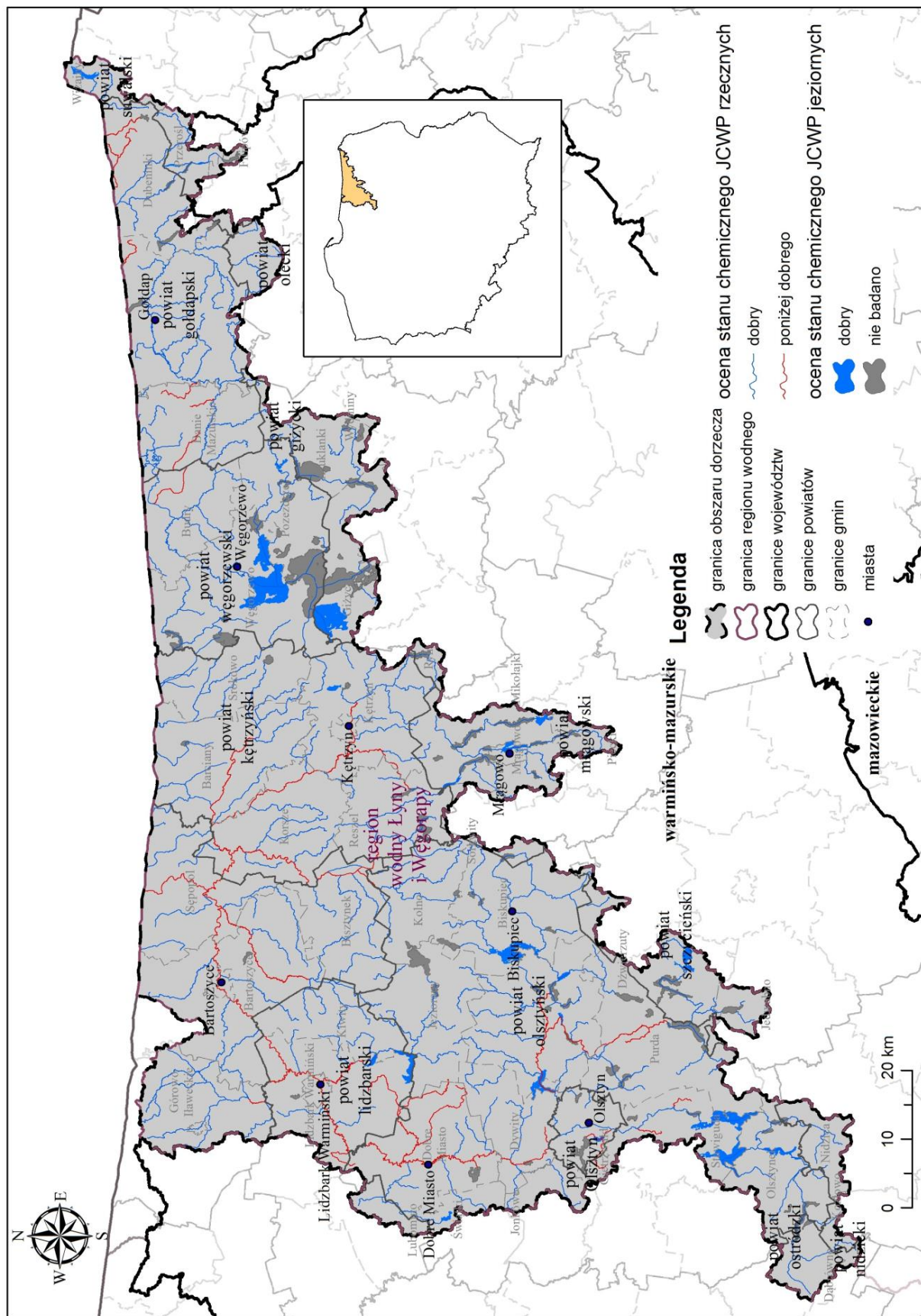
stan chemiczny wszystkich 23 badanych pod tym kątem JCWP jeziornych oceniono jako dobry;
- 3) oceny stanu dokonano dla 32 monitorowanych JCWP jeziornych:
 - a) stan 9 JCWP jeziornych oceniono jako dobry,
 - b) stan 23 JCWP jeziornych oceniono jako zły. Doliczając 48 jezior niebadanych w stanie ekologicznym poniżej dobrego, na podstawie oceny eksperckiej, w ogólnym stanie złym znajdują się co najmniej 71 jezior dorzecza Pregoty.

Dla JCWP rzecznych, których stan chemiczny oceniony został na podstawie danych monitoringowych, część badanych wskaźników miała wysoki a część niski poziom ufności.

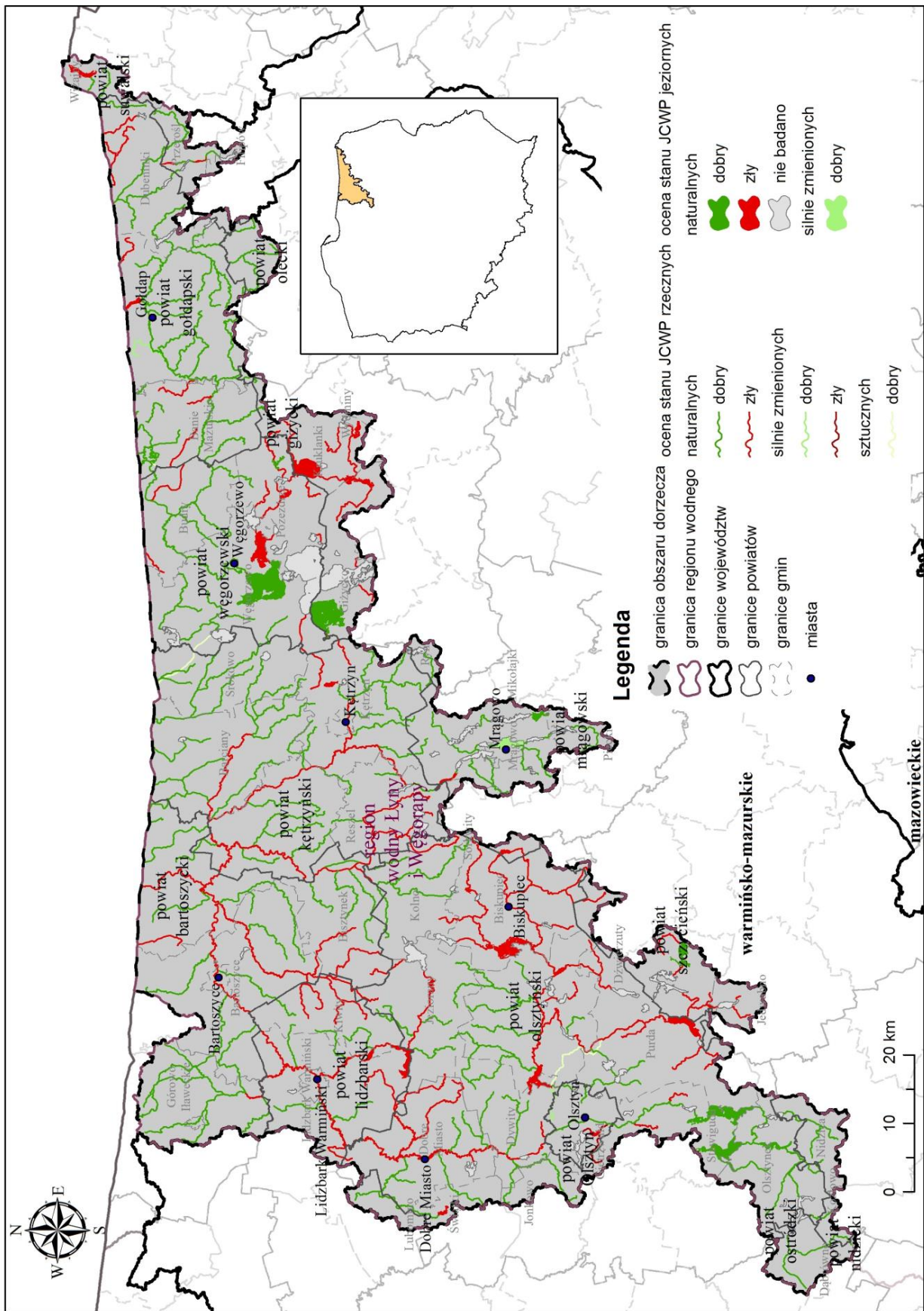
Ocena stanu JCWP monitorowanych dla 25 JCWP rzecznych i 18 JCWP jeziornych dokonana została z zastosowaniem procedury dziedziczenia oceny.

Ocenę stanu JCWP na obszarze dorzecza Pregoty przedstawiono na rysunkach 25 – 28.

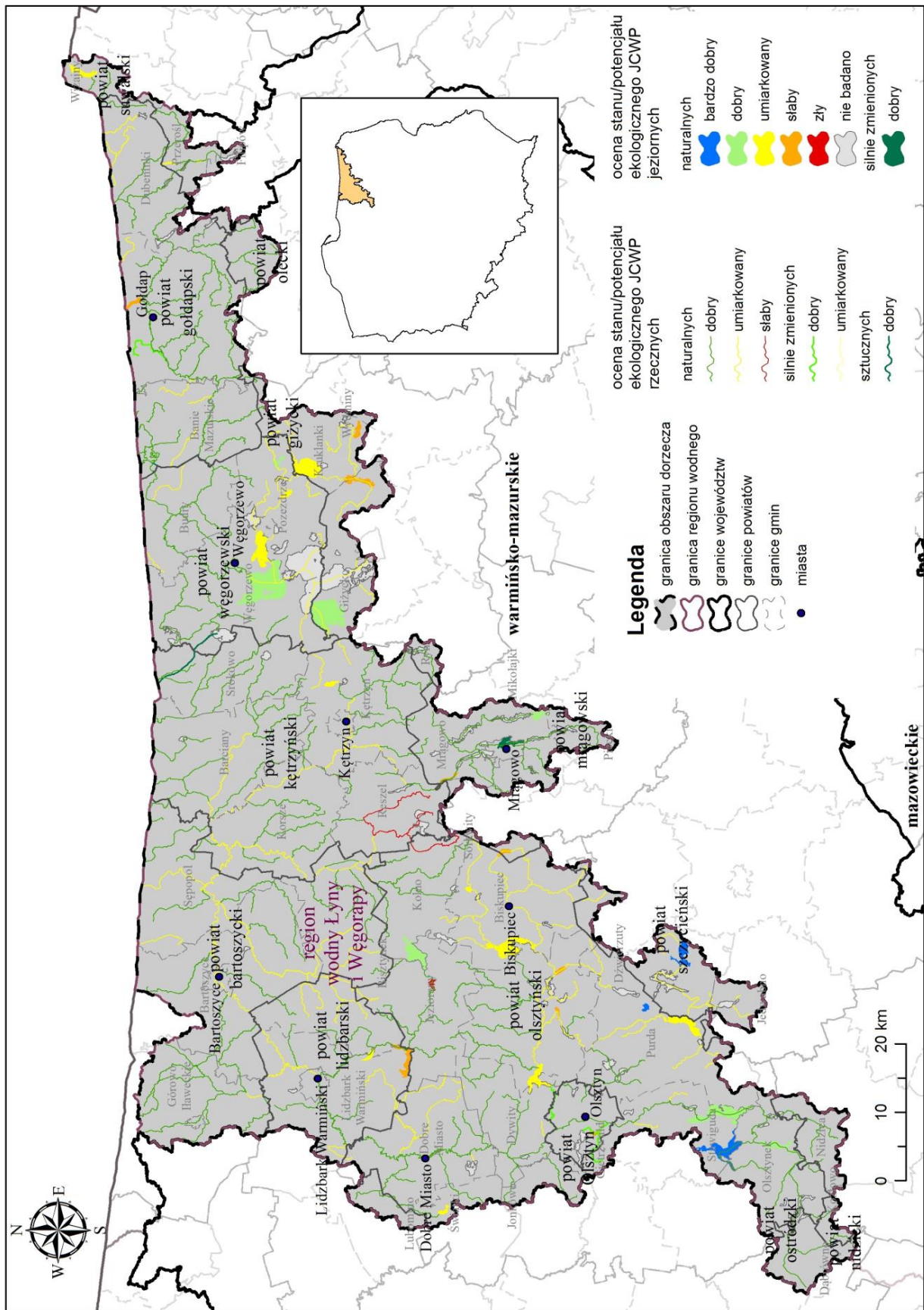
Rysunek 25. Ocena stanu chemicznego JCWP rzecznych i JCWP jeziornych na obszarze dorzecza Pregoty



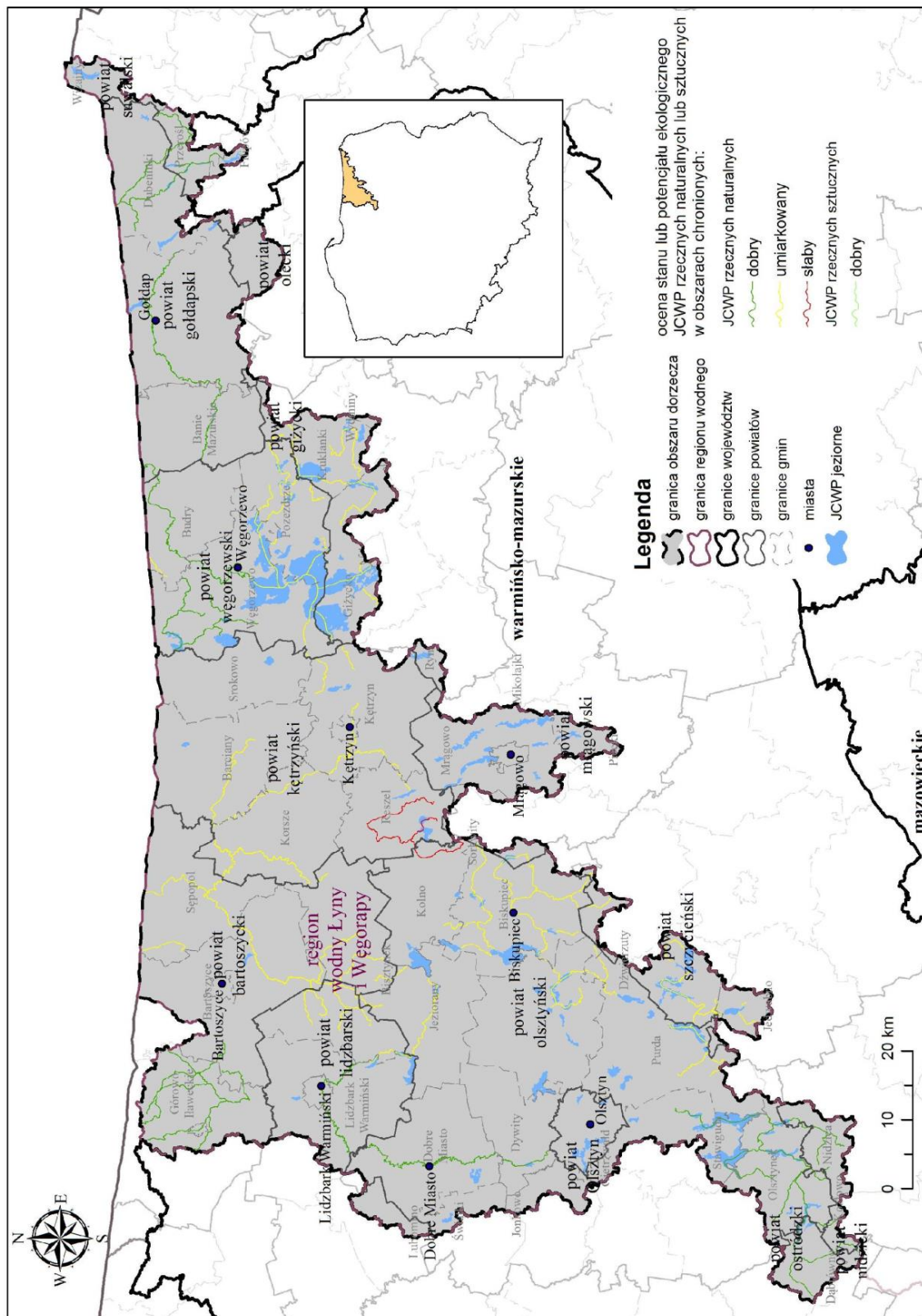
Rysunek 26. Ocena stanu JCWP rzecznych i JCWP jeziornych na obszarze dorzecza Pregoly



Rysunek 27. Ocena stanu lub potencjału ekologicznego JCWP na obszarze dorzecza Pregoly



Rysunek 28. Ocena stanu lub potencjału ekologicznego JCWP w obszarach chronionych na obszarze dorzecza Pregoty



Badania i pomiary w ramach monitoringu JCWP i podziemnych prowadzone były zgodnie z wymogami jakości zawartymi w rozporządzeniu monitoringowym z 2011 r. Rozporządzenie to określa następujące warunki zapewnienia jakości pomiarów i badań:

- 1) dwustopniowy system zapewnienia jakości badań obejmujący:
 - a) wewnętrzną kontrolę jakości wyników badań,
 - b) zewnętrzną kontrolę jakości wyników badań;
- 2) zapewnienie jakości i porównywalności wyników analiz zgodnie z międzynarodowymi praktykami systemu zarządzania jakością;
- 3) objęcie systemem jakości i porównywalności wyników analiz wszystkich etapów prowadzenia pomiarów i badań, a w szczególności: poboru, utrwalania, transportu próbek, przechowywania próbek przed oddaniem ich do laboratorium, wykonywania oznaczeń fizykochemicznych lub taksonomicznych;
- 4) stosowanie do badań i pomiarów, realizowanych w ramach monitoringu JCW, metodyk referencyjnych zawartych w rozporządzeniu, oraz zapewnienie walidacji i dokumentowania wszystkich metod analizy stosowanych w programach monitorowania stanu wód;
- 5) oparcie minimalnych kryteriów w zakresie wyników na niepewności pomiaru równej lub mniejszej od 50%, szacowanej na poziomie odpowiednich norm jakości środowiska oraz zapewnienie granicy oznaczalności nieprzekraczającej 30% odpowiednich norm jakości środowiska dla wszystkich stosowanych metod analizy parametrów fizykochemicznych i chemicznych;
- 6) dopuszczenie przekroczenia wartości granicy oznaczalności równej 30% odpowiednich norm jakości środowiska w sytuacji gdy najlepsze dostępne techniki badawcze nie zapewniają spełnienia wymogów zawartych w pkt 5 z zastrzeżeniem, aby nie była ona wyższa niż najbardziej rygorystyczna norma jakości środowiska określona dla danego parametru;
- 7) dla parametru, dla którego nie istnieje odpowiednia norma jakości środowiska lub metoda analizy spełniająca minimalne kryteria w zakresie poziomu niepewności pomiaru i granicy oznaczalności, prowadzenie monitorowania przy wykorzystaniu najlepszych dostępnych technik badawczych, zwalidowanych i opisanych w procedurach badawczych oraz spełniających wymóg wyników badań bieguści lub porównań międzylaboratoryjnych, jako potwierdzenie, że stosowana technika i procedura badawcza spełniają wymagania w zakresie jakości wyników oraz kompetencji laboratorium do ich stosowania;
- 8) podawanie, wraz z wynikami badań, poziomów niepewności pomiaru dla elementów fizykochemicznych i chemicznych oraz szacowanych poziomów ufności i dokładności wyników dla elementów biologicznych.

W monitoringu wód powierzchniowych stosowano metodyki referencyjne pomiarów i badań zawarte w załączniku nr 5 do rozporządzenia monitoringowego z 2011 r.

4.2. Wody podziemne

Zgodnie z rozporządzeniem monitoringowym z 2011 r. monitoring JCWPd prowadzono w sposób umożliwiający:

- 1) ocenę stanu JCWPd, w tym określenie zasobów dostępnych;
- 2) wykrycie znaczących i utrzymujących się trendów wzrostu stężeń zanieczyszczeń spowodowanych oddziaływaniami antropogenicznymi;
- 3) ustalenie wpływu stanu JCWPd na obszary chronione bezpośrednio zależne od wód podziemnych.

Metodyka oceny stanu wód podziemnych obejmuje ocenę stanu chemicznego i ilościowego. Ostateczna ocena stanu JCWPd przyjmuje gorszy wynik z tych dwóch ocen. W ramach oceny wykonuje się 5 testów klasyfikacyjnych określających stan chemiczny wód podziemnych i 4 testy określające stan ilościowy. Testy przeprowadza się w odniesieniu do wszystkich JCWPd. Powinny być wykonane niezależnie od siebie, a jako wartość końcową mogą przyjąć wynik „dobry” lub „słaby”. Ocena stanu JCWPd wykonywana jest na podstawie wyników monitoringu wód podziemnych i przeprowadzana jest z uwzględnieniem budowy geologicznej, warunków krążenia wód podziemnych i siły oddziaływania presji.

Rozporządzenie monitoringowe z 2011 r. określało:

- 1) rodzaje monitoringu i cele ich ustanowienia;
- 2) kryteria wyboru JCWPd do monitorowania;
- 3) kryteria wyznaczania punktów pomiarowych;
- 4) zakres i częstotliwość monitoringu;
- 5) metodyki referencyjne oraz warunki zapewnienia jakości monitoringu.

Sieć monitoringu wód podziemnych na obszarze dorzecza Pregoly przedstawiono na rysunku 29.

Monitoring diagnostyczny stanu chemicznego JCWPd prowadzi się w celu:

- 1) uzupełnienia i sprawdzenia procedury oceny wpływu oddziaływań wynikających z warunków naturalnych i wpływu oddziaływań antropogenicznych;
- 2) dokonania oceny znaczących i utrzymujących się trendów wynikających zarówno z warunków naturalnych, jak i oddziaływań antropogenicznych.

Monitoring ten prowadzi się dla JCWPd, które dostarczają średniorocznie powyżej 100 m³ na dobę wody przeznaczonej do spożycia.

Obowiązkowy zakres diagnostycznego monitoringu stanu chemicznego podany był w załączniku nr 4 do rozporządzenia monitoringowego z 2011 r. i obejmował 33 parametry fizykochemiczne, wskazane spośród 55 parametrów dla których określono wartości progowe dobrego stanu chemicznego. Badania wykonuje się co najmniej raz na 3 lata dla wód o zwierciadle swobodnym i co najmniej raz na 6 lat dla wód o zwierciadle napiętym.

Istnieje także możliwość uzupełnienia zakresu monitoringu o inne elementy fizykochemiczne charakteryzujące rodzaj oddziaływań antropogenicznych mających wpływ na badane wody podziemne.

Monitoring operacyjny stanu chemicznego JCWPd prowadzi się w celu:

- 1) ustalenia stanu chemicznego wszystkich JCWPd uznanych za zagrożone niespełnieniem określonych dla nich celów środowiskowych;
- 2) ustalenia obecności znaczących i utrzymujących się trendów wzrostu stężenia wszelkich zanieczyszczeń spowodowanych oddziaływaniami antropogenicznymi.

Monitoring ten prowadzi się dla JCWPd, które na podstawie monitoringu diagnostycznego oraz oceny wpływu oddziaływań uznane są za zagrożone niespełnieniem określonych dla nich celów środowiskowych.

Zakres monitoringu operacyjnego jest ustalany dla poszczególnych JCWPd w zależności od rodzaju zidentyfikowanych oddziaływań antropogenicznych mających wpływ na badane wody podziemne oraz uwzględnia te elementy fizykochemiczne, których wartości stwierdzone na podstawie monitoringu diagnostycznego stanu chemicznego JCWPd są wyższe od wartości progowych stanu dobrego. W ramach monitoringu operacyjnego pomiary wykonuje się co najmniej 2 razy w roku z wyłączeniem roku, gdy jest prowadzony monitoring diagnostyczny, w którym to przypadku monitoring operacyjny wykonywany jest raz w roku.

Monitoring badawczy stanu chemicznego JCWPd może być ustanowiony w odniesieniu do danej JCWPd lub jej fragmentów. Monitoring ten prowadzi się w celu:

- 1) wyjaśnienia przyczyn nieosiągnięcia celów środowiskowych przez JCWPd, jeżeli wyjaśnienie tych przyczyn jest niemożliwe na podstawie monitoringu diagnostycznego i operacyjnego stanu chemicznego JCWPd;
- 2) wyjaśnienia przyczyn niespełnienia celów środowiskowych przez daną JCWPd, jeżeli z monitoringu diagnostycznego stanu chemicznego wynika, że cele środowiskowe wyznaczone dla danej JCWPd nie zostaną osiągnięte, i gdy nie rozpoczęto realizacji monitoringu operacyjnego stanu chemicznego dla tej JCWPd;
- 3) określenia zasięgu i stężenia zanieczyszczeń w przypadku wystąpienia zanieczyszczenia JCWPd.

Zakres i częstotliwość monitoringu badawczego nie były ściśle regulowane rozporządzeniem monitoringowym z 2011 r. Zmienne te zależą od lokalnych przyczyn prowadzenia monitoringu badawczego.

Monitoring stanu ilościowego JCWPd prowadzi się w celu oceny wpływu poboru wód podziemnych między innymi na:

- 1) położenie zwierciadła wód podziemnych;
- 2) skład chemiczny wód podziemnych;
- 3) stan ekosystemów lądowych bezpośrednio zależnych od wód podziemnych.

Monitoring stanu ilościowego prowadzi się dla JCWPd, które dostarczają średniorocznie powyżej 100 m³ na dobę wody przeznaczonej do spożycia.

W monitoringu stanu ilościowego ww. rozporządzenie określa dwa mierzone elementy:

- 1) pomiary położenia zwierciadła wody;
- 2) ustalenie wielkości zasobów dostępnych i pobory rzeczywiste.

Częstotliwość pomiarów dla wód o zwierciadle swobodnym wynosi – jeden raz w tygodniu; dla wód o zwierciadle naporowym – raz w miesiącu. Zasoby określa się raz w roku.

W ramach oceny wykonuje się łącznie 9 testów klasyfikacyjnych, które przeprowadza się w odniesieniu do wszystkich JCWPd, niezależnie od wyników pozostałych testów klasyfikacyjnych. W ramach oceny wykonuje się 5 testów klasyfikacyjnych określających stan chemiczny wód podziemnych i 4 testy określające stan ilościowy. Oprócz testów klasyfikacyjnych wykonuje się również 2 analizy wspierające. Obydwie analizy włączane są w obręb testów klasyfikacyjnych, wykonuje się je więc na początku procedury oceny stanu chemicznego i ilościowego. Wyniki tych analiz wspierają pozostałe testy ilościowe i chemiczne, zwłaszcza końcową ocenę stanu JCWPd. Ważnym elementem procedury oceny stanu JCWPd jest ekspercka analiza wyników, przeprowadzona we wszystkich testach klasyfikacyjnych.

Klasyfikacji elementów fizykochemicznych stanu wód podziemnych, która obejmuje pięć klas jakości wód podziemnych, dokonuje się na podstawie wartości granicznych następujących elementów fizykochemicznych:

- 1) elementy ogólne: odczyn, ogólny węgiel organiczny, przewodność elektrolityczna, temperatura, tlen rozpuszczony;
- 2) elementy nieorganiczne: jon amonowy, azotany, azotyny, chlorki, fluorki, fosforany, magnez, ołów, rtęć, wodorowęglany;
- 3) elementy organiczne: benzen, fenole (indeks fenolowy), substancje ropopochodne, pestycydy, WWA.

Rozporządzenie Ministra Środowiska z dnia 23 lipca 2008 r. w sprawie kryteriów i sposobu oceny stanu wód podziemnych (Dz.U. nr 143 poz. 896) – zwane dalej „rozporządzeniem o ocenie wód podziemnych z 2008 r.”, określało następujące definicje klasyfikacji stanu chemicznego wód podziemnych:

- 1) dobry stan chemiczny wód podziemnych (dla I, II i III klasy jakości wód podziemnych);
- 2) słaby stan chemiczny wód podziemnych (dla IV i V klasy jakości wód podziemnych).

Stan chemiczny wód podziemnych w JCWPd uznaje się za dobry także w przypadku, gdy występują przekroczenia wartości progowych dla dobrego stanu chemicznego, ale są one związane z naturalnie podwyższonym tłem niektórych jonów lub ich wskaźników lub nie stanowią ryzyka nieosiągnięcia celów środowiskowych.

Klasyfikacji elementów ilościowych stanu wód podziemnych dokonuje się porównując wielkość dostępnych do zagospodarowania zasobów wód podziemnych ze średnim wieloletnim poborem rzeczywistym z ujęć wód podziemnych w danej JCWPd.

Stan ilościowy określa się jako dobry, gdy dostępne do zagospodarowania zasoby są wyższe niż średni wieloletni pobór rzeczywisty z ujęć wód podziemnych oraz zwierciadło wód podziemnych nie podlega wahaniom wynikającym z działalności człowieka, które powodowałyby: niespełnienie celów środowiskowych określonych dla wód powierzchniowych związanych z JCWPd, wystąpienie znacznych szkód w ekosystemach lądowych bezpośrednio od nich zależnych lub znaczne obniżenie zwierciadła wód podziemnych.

Stan ilościowy określany jest jako słaby, gdy dostępne do zagospodarowania zasoby są niższe niż średni wieloletni pobór rzeczywisty z ujęć wód podziemnych lub gdy wystąpią wymienione wyżej negatywne skutki wahań zwierciadła wód podziemnych.

Zarówno ocena stanu chemicznego jak i ilościowego JCWPd jest tak samo ważna, a za ostateczny stan JCWPd przyjmuje się gorszą z tych dwóch ocen.

Przyjęta do oceny stanu JCWPd w 2012 r. metodyka zakładała wykonanie 9 testów klasyfikacyjnych pozwalających ocenić stan ilościowy i chemiczny, a ostatecznie stan JCWPd, dla każdej JCWPd. Dodatkowo, na początku procedury oceny stanu wykonywane były 2 analizy wspomagające: – analizę tendencji zmian wartości wskaźników fizyko-chemicznych; oraz analizę położenia zwierciadła wody w punktach monitoringu ilościowego.

Celem analizy tendencji stężeń i wartości pomiarów wskaźników fizykochemicznych jest identyfikacja znaczących i utrzymujących się trendów wzrostowych stężeń zanieczyszczeń. Punktem początkowym inicjowania działań mających odwrócić znaczące i utrzymujące się trendy wzrostowe był stan, gdy stężenie zanieczyszczenia osiąga 75% wartości parametrów norm jakości wód podziemnych określonych w załączniku I i wartości progowych określonych w rozporządzeniu o ocenie wód podziemnych z 2008 r. Jako znaczące trendy wzrostowe uznano istotne statystycznie trendy rosnące, dla których stwierdzono przekroczenie 75% wartości progowej dobrego stanu chemicznego.

Analizę trendów wykrytych zanieczyszczeń prowadzi się na obszarze JCWPd, w obrębie których znajdują się punktowe źródła zanieczyszczeń lub skażenia powierzchni terenu stanowiące zagrożenia dla osiągnięcia celów środowiskowych. Analiza prowadzona jest w celu ustalenia, że zanieczyszczenia ze skażonych miejsc:

- 1) nie rozprzestrzeniają się,
- 2) nie powodują pogarszania stanu chemicznego dla JCWPd lub ich grupy,
- 3) nie stanowią zagrożenia dla zdrowia ludzi i środowiska.

Konieczność wykonania analizy wynika z zapisów rozporządzenia o PGW.

Analiza położenia zwierciadła wody jest opisem sytuacji hydrogeologicznej w punktach monitoringu stanu ilościowego i traktuje się ją jako analizę wstępną, wspierającą pozostałe testy klasyfikacyjne oceny stanu ilościowego wód podziemnych. Polega ona na ustaleniu, czy w wyniku działań antropogenicznych nie doszło do niekorzystnych zmian położenia zwierciadła lub do zmian kierunków przepływu wód podziemnych prowadzących do ich zanieczyszczenia lub pogorszenia warunków bytowania powiązanych z wodami podziemnymi ekosystemów. Podstawą przeprowadzenia analizy powinny być długoterminnie nieprzerwane ciągi obserwacyjne, kilkunastoletnie, a najlepiej ponad trzydziestoletnie. Pozwoli to odróżnić ewentualne trendy zmian położenia zwierciadła wody od jego cyklicznych sezonowych lub wieloletnich zmian cyklicznych.

Do przeprowadzenia analizy trendów wartości wskaźników fizykochemicznych w punktach wykorzystano wyniki 11868 analiz oznaczeń składu fizykochemicznego próbek wód podziemnych, pobranych z 1505 punktów pomiarowych monitoringu stanu chemicznego, zgromadzonych w bazie danych Monitoring Wód Podziemnych PIG – PIB.

Analizę trendów przeprowadzono dla wszystkich punktów pomiarowych i wszystkich wskaźników, dla których były dostępne wyniki. Dla wszystkich punktów i wskaźników sporządzono wykresy zmian wartości wskaźników fizykochemicznych w latach 2005-2012 wraz z naniesioną linią regresji i ekstrapolacją funkcji trendu wartości stężeń do końca 2021 r.

W skali całej Polski spośród łącznie 75 250 pojedynczych przypadków szeregów czasowych, jedynie w 15 003 przypadkach dane zbiory spełniały przyjęte kryteria i możliwe było przeprowadzenie analizy tendencji. Ostatecznie ocena tendencji wartości wskaźników fizykochemicznych była możliwa w 1 532 przypadkach.

Łącznie zidentyfikowano 175 znaczących trendów rosnących dla wskaźników fizykochemicznych. Ponadto w 590 przypadkach trendy określono jako rosnące, ale na podstawie ekstrapolacji funkcji trendu, do końca 2021 r. nie przewiduje się w tych przypadkach przekroczenia wartości 75% wartości parametrów norm jakości wód podziemnych. W 767 przypadkach trendy określono jako malejące.

Znaczące trendy rosnące zidentyfikowano łącznie w 103 punktach pomiarowych. W poszczególnych punktach stwierdzono występowanie od 1 do 7 znaczących trendów rosnących.

Spośród 172 JCWPd analizie poddano 122 części wód, z których dla 12 stwierdzono, że istnieją przesłanki dla stanu ilościowego słabego, ale jedynie dla 5 z dostateczną wiarygodnością, natomiast w przypadku pozostałych 7 z tych JCWPd ocena została oparta o rozpoznanie z niską wiarygodnością. W 110 JCWPd stwierdzono przesłanki dla dobrego ich stanu ilościowego, w tym w 76 JCWPd wiarygodność tej oceny uznano za dostateczną. Wyniki analizy położenia zwierciadła wody przedstawiono w tabeli 27.

Tabela 27. Wyniki analizy położenia zwierciadła wody w podziale na 172 JCWPd

Wskazania do oceny stanu ilościowego JCWPd według analizy położenia zwierciadła wody	Wiarygodność oceny	Liczba JCWPd	Uwagi
wskazanie dla stanu dobrego	dostateczna – DW	76	
	niska – NW	34	
wskazanie dla stanu słabego	dostateczna – DW	5	JCWPd nr 39, 47, 88, 101, 125,
	niska – NW	7	JCWPd nr 95, 130, 134, 150, 151, 160, 161
brak danych	brak danych	50	

Wyniki tego testu wspierającego ocenę, nie stanowiły w przypadku żadnej z JCWPd samodzielnej podstawy dla oceny stanu. Były traktowane jako dane dodatkowe, które ewentualnie pomagały rozstrzygać problemy interpretacyjne w pozostałych testach.

Wyniki poszczególnych testów klasyfikacyjnych oceny stanu chemicznego dla JCWPd na obszarze dorzecza Pregoly:

- 1) test C.1.: w dorzeczu nie stwierdzono przekroczenia wartości progowych dobrego stanu chemicznego wód podziemnych (ocenę przedstawiono w tabeli 28);

Tabela 28. Ocena stanu chemicznego JCWPd według testu C.1 na obszarze dorzecza Pregoly w podziale na 172 JCWPd

Obszar dorzecza		Numer JCWPd w granicach obszaru dorzecza (pogrubieniem zaznaczono JCWPd o stanie słabym)	Ocena stanu chemicznego JCWPd według testu C.1 na obszarach dorzeczy		
Numer	Nazwa, powierzchnia [km ²]		Liczba JCWPd% powierzchni dorzecza		
			stan dobry	stan słaby	brak danych
PL-08	Pregola 7521,68	20, 21	2 100%	0 0%	0 0%

- 2) test C.2./I.2.: w dorzeczu nie stwierdzono przekroczenia wartości progowych dobrego stanu chemicznego wód podziemnych;
- 3) test C.3.: w dorzeczu nie stwierdzono przekroczenia wartości progowych dobrego stanu chemicznego wód podziemnych;
- 4) test C.4.: w dorzeczu nie stwierdzono przekroczenia wartości progowych dobrego stanu chemicznego wód podziemnych;
- 5) test C.5.: w dorzeczu nie stwierdzono przekroczenia wartości progowych dobrego stanu chemicznego wód podziemnych.

Wyniki poszczególnych testów klasyfikacyjnych oceny stanu ilościowego dla JCWPd na obszarze dorzecza Pregoly:

- 1) test I.1.: w dorzeczu nie stwierdzono przekroczenia wartości progowych dobrego stanu ilościowego wód podziemnych;
- 2) test I.3.: w dorzeczu nie stwierdzono przekroczenia wartości progowych dobrego stanu ilościowego wód podziemnych;
- 3) test I.4.: testu nie wykonano ze względu na brak danych dotyczących przepływów nienaruszalnych dla rzek, które są niezbędne do wykonania testu.

Na obszarze dorzecza Pregoły znajdują się 2 JCWPd o numerach 20 i 21, z czego JCWPd nr 20 położona jest na terenie trzech obszarów dorzeczy. Przeważająca większość – 93,9% powierzchni JCWPd nr 20, znajduje się w obrębie omawianego obszaru dorzecza Pregoły, 2,65% powierzchni – w obrębie obszaru dorzecza Świeżej, natomiast 3,45% powierzchni – w obrębie obszaru dorzecza Jarft.

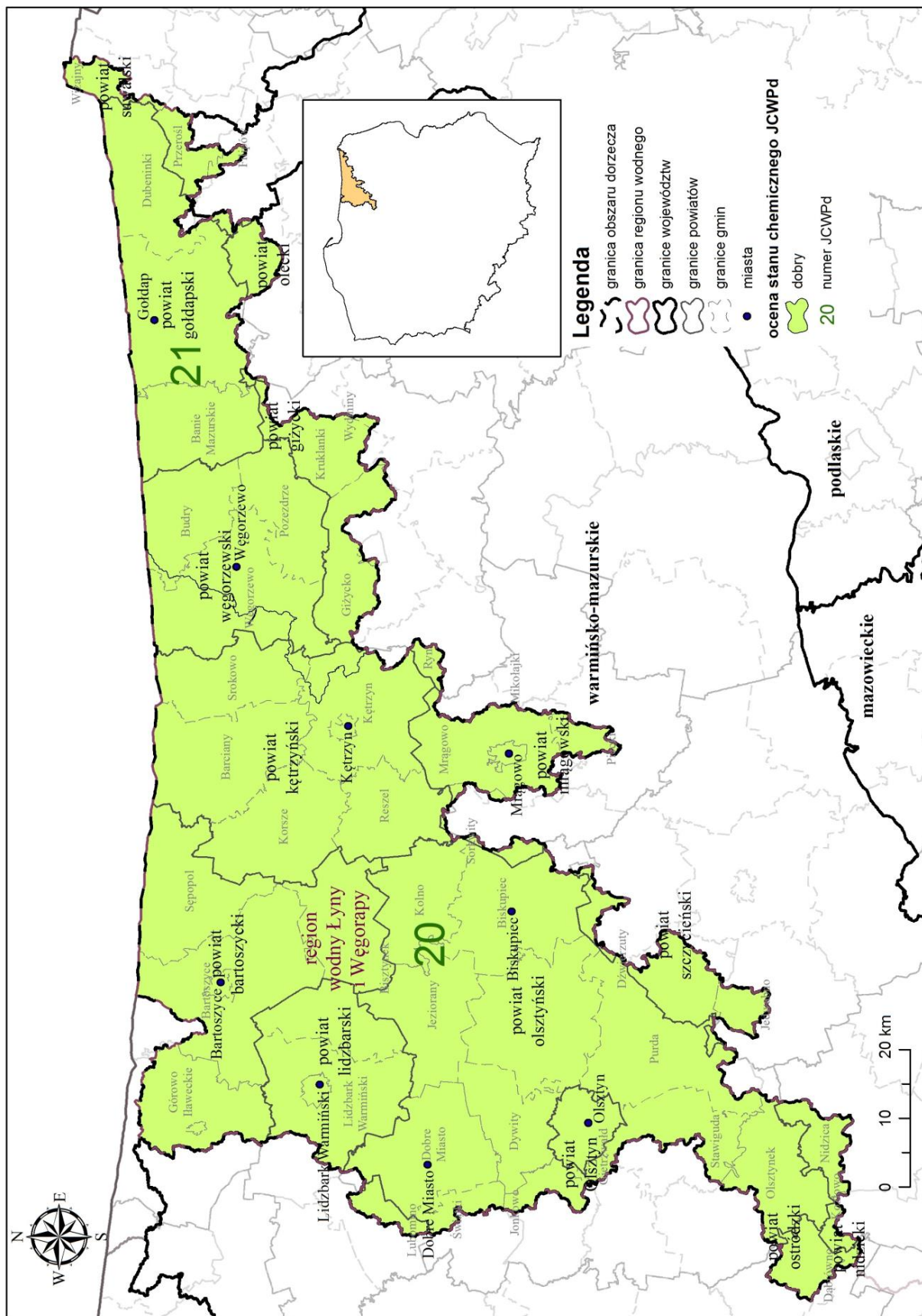
Ocenę stanu chemicznego JCWPd na obszarze dorzecza Pregoły przeprowadzono w 2012 r. na podstawie 20 punktów pomiarowych. Stan chemiczny wszystkich JCWPd w granicach dorzecza Pregoły określono jako dobry.

Stan ilościowy wszystkich JCWPd w granicach obszaru dorzecza Pregoły określono jako dobry.

Wyniki oceny stanu JCWPd na obszarze dorzecza Pregoły przedstawiono na rysunkach 30 i 31.

Monitoring i ocena stanu JCWPd w cyklu 2016–2020 będą prowadzone na podstawie nowych rozporządzeń, to jest rozporządzenia monitoringowego oraz rozporządzenia o ocenie wód podziemnych.

Rysunek 31. Ocena stanu chemicznego JCWPd na obszarze dorzecza Pregoły



5. USTALENIE CELÓW ŚRODOWISKOWYCH DLA JCWP I OBSZARÓW CHRONIONYCH

5.1. Cele środowiskowe dla JCWP

Przy wyznaczaniu celów środowiskowych zastosowane zweryfikowane, w ramach pan-europejskiego ćwiczenia interkalibracyjnego, wartości metryksów biologicznych. W zakresie wspierających elementów fizykochemicznych przyjęto zweryfikowane ich wartości, opracowane w 2012 r., uwzględnione w rozporządzeniu klasyfikacyjnym. W zakresie charakterystyk JCWP uwzględniono wyniki przeglądu wyznaczania SZCW i SCW, realizowanego przez rzgwn na potrzeby aktualizacji PGW. W wyniku nowego wyznaczenia statusu niektórych JCWP uległ zmianie. Wszystkim JCWP wyznaczonym jako SZCW lub SCW, przypisano parametry charakteryzujące dobry lub maksymalny potencjał, natomiast naturalnym JCWP przyporządkowano parametry dobrego lub bardzo dobrego stanu. Uwzględniono również zweryfikowane na potrzeby aPGW przypisanie typów do jcwp w zakresie jezior i rzek o typie 0 (zmiany dotyczą wybranych przypadków) Wyznaczając cele środowiskowe dla poszczególnych jcwp brano ponadto pod uwagę ocenę stanu lub potencjału ekologicznego i stanu chemicznego dokonaną na podstawie dostępnych danych monitoringowych z lat 2010–2012 (w przypadku rzek) lub 2010–2013 (w przypadku jezior).

Dla JCWP rzecznych ustalono cele w odniesieniu następujących elementów biologicznych:

- 1) fitoplankton – Wskaźnik Fitoplanktonu IFPL (wskazany dla JCWP, dla których wskaźnik ten został zbadany oraz dla wszystkich JCWP o typie 21);
- 2) fitobentos – Multimetryczny Indeks Okrzemkowy IO;
- 3) makrofity – Makrofitowy Indeks rzeczny MIR;
- 4) makrobezkręgowce bentosowe – Wskaźnik Wielometryczny MMI_PL;
- 5) ichtiofauna – Wskaźnik EFI+ oraz IBI.

W przypadku zbiorników zaporowych cele środowiskowe dotyczą makrobezkręgowców bentosowych – wskaźniki MZB, oraz flory, którą opisują dwa wskaźniki: wskaźnik fitoplanktonowy IFPL oraz multimetryczny indeks okrzemkowy IO. W zakresie wspierających elementów fizykochemicznych uwzględnione zostały zweryfikowane wartości graniczne klas dla wspierających elementów fizykochemicznych, opracowane w 2012 r.

Przypisując cele środowiskowe w zakresie elementów fizykochemicznych stosowano następujący schemat:

- 1) jeżeli ocena stanu ekologicznego w zakresie elementów biologicznych danej JCWP wskazywała na stan dobry lub poniżej dobrego – wtedy wszystkim elementom fizykochemicznym, przypisane zostały wartości graniczne dla stanu dobrego;
- 2) jeżeli ocena stanu ekologicznego w zakresie elementów biologicznych danej JCWP wskazywała na stan bardzo dobry – wtedy elementom fizykochemicznym będącym w stanie bardzo dobrym, zostały przypisane wartości graniczne dla stanu bardzo dobrego. Wszystkim pozostałym elementom fizykochemicznym, jako parametry charakteryzujące cel środowiskowy, zostały przypisane wartości graniczne dla stanu dobrego

Celem środowiskowym dla JCWP rzecznych w zakresie stanu chemicznego jest dobry stan chemiczny. W przypadku osiągnięcia dobrego stanu chemicznego przez daną JCWP rzeczną (co dokumentują wyniki badań monitoringowych z lat 2010-2012), celem środowiskowym jest utrzymanie wartości parametrów chemicznych wód na poziomie dobrym.

Celem środowiskowym dla JCWP rzecznych w zakresie elementów hydromorfologicznych jest dobry stan tych elementów (II klasa). W przypadku JCWP monitorowanych, które zgodnie z wynikami oceny stanu osiągają bardzo dobry stan ekologiczny, celem środowiskowym jest utrzymanie hydromorfologicznych parametrów oceny na poziomie I klasy.

Ponadto, dla osiągnięcia celów środowiskowych istotne jest umożliwienie swobodnej migracji organizmów wodnych poprzez zachowanie lub przywrócenie ciągłości ekologicznej cieków. Plan udrażniania korytarzy rzecznych powinien skupić się na gatunkach kluczowych, wodach priorytetowych i etapach udrożeń. Na podstawie literatury określono JCWP istotne z punktu widzenia migracji ryb dwuśrodowiskowych, na których konieczne jest zachowanie ciągłości hydromorfologicznej. Dla tych JCWP rzecznych został wskazany uszczegółowiony cel środowiskowy, jakim jest dobry stan lub potencjał ekologiczny oraz możliwość migracji organizmów wodnych na odcinku cieku istotnego.

W odniesieniu do jezior cele środowiskowe ustalono dla następujących elementów biologicznych:

- 1) fitoplankton – multimetryks fitoplanktonowy PMPL,
- 2) fitobentos – multimetryks fitobentosowy IOJ,
- 3) makrofity – multimetryks makrofitowy ESMI,
- 4) makrozoobentos – z uwagi na trwający proces weryfikacji multimetryksu LMI, aktualnie, jako cel środowiskowy podana została definicja stanu dobrego,
- 5) ichtiofauna – metryks LFI+ oraz LFI-CEN.

W zakresie wspierających elementów fizykochemicznych uwzględnione zostały zweryfikowane wartości graniczne klas dla wspierających elementów fizykochemicznych, opracowane w 2012 r.

W przypadku specyficznych substancji syntetycznych i niesyntetycznych oraz substancji priorytetowych (stan chemiczny), cele środowiskowe zostały wskazane na podstawie rozporządzenia klasyfikacyjnego. Celem środowiskowym jest dobry stan ekologiczny (specyficzne substancje syntetyczne i niesyntetyczne) i dobry stan chemiczny (substancje priorytetowe).

Jako cel dla elementów hydromorfologicznych, wskazano definicję stanu bardzo dobrego – w odniesieniu do omawianego elementu – zawartą w rozporządzeniu klasyfikacyjnym.

Ustalenie celów środowiskowych dla JCWP jeziornych o stanie co najmniej dobrym, opierało się na zasadzie nie pogarszania stanu wraz z zachowaniem wartości wskaźników nie niższych niż wartości graniczne stanu dobrego i umiarkowanego. Jeżeli któryś element był w stanie bardzo dobrym, to zgodnie z zasadą nie pogarszania stanu, musi pozostać w stanie bardzo dobrym. W sytuacji, gdy stan JCW jest poniżej dobrego, lub jezioro nie było badane, celem środowiskowym jest osiągnięcie dobrego stanu ekologicznego, z wyjątkiem sytuacji, gdy uzasadnione jest ustalenie mniej rygorystycznego celu środowiskowego. Ma to miejsce np. w przypadku grupy kilkunastu jezior przymorskich, dla których, ze względu na brak danych biologicznych, nie było możliwe ustalenie warunków referencyjnych i które przypisano do typu 3b (polimiktyczne jeziora nizinne o dużej wartości współczynnika Schindlera). Dla tych jezior przymorskich powinny być ustalone mniej rygorystyczne cele środowiskowe niż dla jezior typu 3b, ze względu na ich cechy naturalne: bardzo dużą powierzchnię i małą głębokość. W tych warunkach działanie wiatru powodujące resuspensję osadów dennych, sprzyja uwalnianiu biogenów i przyspieszeniu ich krążenia w ekosystemie. Z tego względu produktywność fitoplanktonu tych jezior jest bardzo wysoka i przyjęcie, jako docelowych, mniej rygorystycznych wartości wskaźników fitoplanktonowych, w porównaniu do celów środowiskowych dla jezior typu 3b, jest uzasadnione.

Podstawą ustalenia celu środowiskowego dla SZCW oraz SCW rzecznych w zakresie elementów biologicznych było rozporządzenie klasyfikacyjne.

Biologiczne parametry charakteryzujące cel środowiskowy jakim jest dobry potencjał wód, zostały przypisane zgodnie z rozporządzeniem klasyfikacyjnym, zawierającym wartości graniczne wskaźników jakości wód, odnoszące się do JCWP takich jak kanał, struga strumień, potok oraz rzeka, wyznaczonych jako sztuczne lub silnie zmienione.

Przy ustalaniu parametrów charakteryzujących cel środowiskowy w zakresie elementów fizykochemicznych, dla SZCW i SCW rzecznych, opierano się na zweryfikowanych w 2012 r. wskaźnikach W ramach weryfikacji nie określono wartości granicznych dla JCW o typie 0, dlatego SZCW i SCW o tym typie nie przypisano parametrów charakteryzujących cel środowiskowy w zakresie elementów fizykochemicznych.

Podstawą ustalenia celu środowiskowego dla SZCW oraz SCW jeziornych jest dobry potencjał ekologiczny i dobry stan chemiczny. Zgodnie z rozporządzeniem klasyfikacyjnym, graniczne wartości wskaźników charakteryzujące dobry potencjał ekologiczny są tożsame z kryteriami oceny dobrego stanu ekologicznego.

Cele środowiskowe dla JCWP rzecznych i jeziornych przedstawiono w tabelach 29 i 30.

Tabela 29. Cele środowiskowe dla JCWP rzecznych na obszarze dorzecza Pregocy

Lp.	Kod JCWP	Cel środowiskowy	
		stan lub potencjał ekologiczny	stan chemiczny
1	PLRW70000582499	dobry potencjał ekologiczny	dobry stan chemiczny
2	PLRW7000058449569	dobry potencjał ekologiczny	dobry stan chemiczny
3	PLRW7000058498861	dobry potencjał ekologiczny	dobry stan chemiczny
4	PLRW700017584748	dobry stan ekologiczny	dobry stan chemiczny
5	PLRW7000175847492	dobry stan ekologiczny	dobry stan chemiczny
6	PLRW700017584752	dobry stan ekologiczny	dobry stan chemiczny
7	PLRW700017584754	dobry stan ekologiczny	dobry stan chemiczny
8	PLRW7000175847729	dobry stan ekologiczny	dobry stan chemiczny
9	PLRW700017584792	dobry stan ekologiczny	dobry stan chemiczny
10	PLRW700017584849	dobry stan ekologiczny	dobry stan chemiczny
11	PLRW700017584852	dobry stan ekologiczny	dobry stan chemiczny
12	PLRW700017584854	dobry stan ekologiczny	dobry stan chemiczny
13	PLRW700017584866	dobry stan ekologiczny	dobry stan chemiczny
14	PLRW7000175848689	dobry stan ekologiczny	dobry stan chemiczny
15	PLRW700017584872	dobry stan ekologiczny	dobry stan chemiczny
16	PLRW700017584874	dobry stan ekologiczny	dobry stan chemiczny
17	PLRW7000175848812	dobry stan ekologiczny	dobry stan chemiczny
18	PLRW7000175848852	dobry stan ekologiczny	dobry stan chemiczny
19	PLRW70001758488549	dobry stan ekologiczny	dobry stan chemiczny
20	PLRW7000175848856	dobry stan ekologiczny	dobry stan chemiczny
21	PLRW7000175848858	dobry stan ekologiczny	dobry stan chemiczny
22	PLRW700017584886	dobry stan ekologiczny	dobry stan chemiczny
23	PLRW7000175848889	dobry stan ekologiczny	dobry stan chemiczny

Lp.	Kod JCWP	Cel środowiskowy	
		stan lub potencjał ekologiczny	stan chemiczny
24	PLRW7000175848892	dobry stan ekologiczny	dobry stan chemiczny
25	PLRW700017584921	dobry stan ekologiczny	dobry stan chemiczny
26	PLRW700017584941	dobry stan ekologiczny	dobry stan chemiczny
27	PLRW700017584965	dobry stan ekologiczny	dobry stan chemiczny
28	PLRW7000175849681	dobry stan ekologiczny	dobry stan chemiczny
29	PLRW70001758498671	dobry stan ekologiczny	dobry stan chemiczny
30	PLRW7000175849881	dobry stan ekologiczny	dobry stan chemiczny
31	PLRW700018582329	dobry stan ekologiczny	dobry stan chemiczny
32	PLRW70001858234	dobry stan ekologiczny	dobry stan chemiczny
33	PLRW7000185824329	dobry stan ekologiczny	dobry stan chemiczny
34	PLRW700018582434	dobry stan ekologiczny	dobry stan chemiczny
35	PLRW700018582452	dobry stan ekologiczny	dobry stan chemiczny
36	PLRW700018582454	dobry stan ekologiczny	dobry stan chemiczny
37	PLRW700018582458	dobry stan ekologiczny	dobry stan chemiczny
38	PLRW700018582469	dobry potencjał ekologiczny	dobry stan chemiczny
39	PLRW7000185824712	dobry stan ekologiczny	dobry stan chemiczny
40	PLRW700018582472	dobry stan ekologiczny	dobry stan chemiczny
41	PLRW700018582474	dobry stan ekologiczny	dobry stan chemiczny
42	PLRW7000185824769	dobry stan ekologiczny	dobry stan chemiczny
43	PLRW7000185824772	dobry stan ekologiczny	dobry stan chemiczny
44	PLRW7000185824789	dobry stan ekologiczny	dobry stan chemiczny
45	PLRW7000185824929	dobry stan ekologiczny	dobry stan chemiczny
46	PLRW700018582529	dobry stan ekologiczny	dobry stan chemiczny
47	PLRW70001858254	dobry stan ekologiczny	dobry stan chemiczny
48	PLRW7000185826123	dobry stan ekologiczny	dobry stan chemiczny
49	PLRW70001858261269	dobry stan ekologiczny	dobry stan chemiczny
50	PLRW7000185826143	dobry stan ekologiczny	dobry stan chemiczny
51	PLRW700018582831	dobry stan ekologiczny	dobry stan chemiczny
52	PLRW700018582845	dobry stan ekologiczny	dobry stan chemiczny
53	PLRW700018582861	dobry stan ekologiczny	dobry stan chemiczny
54	PLRW70001858436	dobry stan ekologiczny	dobry stan chemiczny
55	PLRW700018584374	dobry stan ekologiczny	dobry stan chemiczny
56	PLRW700018584389	dobry potencjał ekologiczny	dobry stan chemiczny
57	PLRW70001858445929	dobry stan ekologiczny	dobry stan chemiczny
58	PLRW700018584469	dobry stan ekologiczny	dobry stan chemiczny
59	PLRW7000185844874	dobry stan ekologiczny	dobry stan chemiczny
60	PLRW70001858448899	dobry stan ekologiczny	dobry stan chemiczny
61	PLRW70001858448954	dobry stan ekologiczny	dobry stan chemiczny
62	PLRW7000185844929	dobry stan ekologiczny	dobry stan chemiczny
63	PLRW70001858449529	dobry stan ekologiczny	dobry stan chemiczny
64	PLRW7000185844958	dobry stan ekologiczny	dobry stan chemiczny
65	PLRW700018584512	dobry stan ekologiczny	dobry stan chemiczny
66	PLRW700018584529	dobry stan ekologiczny	dobry stan chemiczny
67	PLRW7000185845329	dobry stan ekologiczny	dobry stan chemiczny
68	PLRW7000185845349	dobry stan ekologiczny	dobry stan chemiczny
69	PLRW700018584549	dobry stan ekologiczny	dobry stan chemiczny
70	PLRW7000185845529	dobry stan ekologiczny	dobry stan chemiczny
71	PLRW700018584569	dobry stan ekologiczny	dobry stan chemiczny
72	PLRW7000185845729	dobry stan ekologiczny	dobry stan chemiczny
73	PLRW700018584589	dobry stan ekologiczny	dobry stan chemiczny
74	PLRW700018584594	dobry stan ekologiczny	dobry stan chemiczny
75	PLRW7000185845969	dobry stan ekologiczny	dobry stan chemiczny
76	PLRW7000185845989	dobry stan ekologiczny	dobry stan chemiczny
77	PLRW7000185846392	dobry stan ekologiczny	dobry stan chemiczny
78	PLRW700018584649	dobry stan ekologiczny	dobry stan chemiczny
79	PLRW700018584672	dobry stan ekologiczny	dobry stan chemiczny
80	PLRW7000185846932	dobry stan ekologiczny	dobry stan chemiczny
81	PLRW700018584696	dobry stan ekologiczny	dobry stan chemiczny
82	PLRW700018584729	dobry stan ekologiczny	dobry stan chemiczny
83	PLRW700018584769	dobry stan ekologiczny	dobry stan chemiczny
84	PLRW7000185847849	dobry stan ekologiczny	dobry stan chemiczny
85	PLRW700018584786	dobry stan ekologiczny	dobry stan chemiczny
86	PLRW7000185847889	dobry stan ekologiczny	dobry stan chemiczny
87	PLRW7000185848149	dobry stan ekologiczny	dobry stan chemiczny

Lp.	Kod JCWP	Cel środowiskowy	
		stan lub potencjał ekologiczny	stan chemiczny
88	PLRW700018584816	dobry stan ekologiczny	dobry stan chemiczny
89	PLRW700018584818	dobry stan ekologiczny	dobry stan chemiczny
90	PLRW7000185848296	dobry stan ekologiczny	dobry stan chemiczny
91	PLRW70001858482989	dobry stan ekologiczny	dobry stan chemiczny
92	PLRW700018584832	dobry stan ekologiczny	dobry stan chemiczny
93	PLRW70001858488299	dobry stan ekologiczny	dobry stan chemiczny
94	PLRW7000185848832	dobry stan ekologiczny	dobry stan chemiczny
95	PLRW70001858488489	dobry stan ekologiczny	dobry stan chemiczny
96	PLRW700020582479	dobry stan ekologiczny	dobry stan chemiczny
97	PLRW70002058253	dobry stan ekologiczny	dobry stan chemiczny
98	PLRW7000205844899	dobry stan ekologiczny	dobry stan chemiczny
99	PLRW7000205844959	dobry stan ekologiczny	dobry stan chemiczny
100	PLRW700020584499	dobry potencjał ekologiczny	dobry stan chemiczny
101	PLRW700020584511	dobry stan ekologiczny	dobry stan chemiczny
102	PLRW700020584579	dobry stan ekologiczny	dobry stan chemiczny
103	PLRW700020584599	dobry stan ekologiczny	dobry stan chemiczny
104	PLRW700020584699	dobry stan ekologiczny	dobry stan chemiczny
105	PLRW700020584759	dobry stan ekologiczny	dobry stan chemiczny
106	PLRW700020584779	dobry stan ekologiczny	dobry stan chemiczny
107	PLRW700020584789	dobry stan ekologiczny	dobry stan chemiczny
108	PLRW700020584839	dobry stan ekologiczny	dobry stan chemiczny
109	PLRW700020584869	dobry stan ekologiczny	dobry stan chemiczny
110	PLRW7000205848855	dobry stan ekologiczny	dobry stan chemiczny
111	PLRW7000205848899	dobry stan ekologiczny	dobry stan chemiczny
112	PLRW70002058489	dobry stan ekologiczny	dobry stan chemiczny
113	PLRW700020584911	dobry stan ekologiczny	dobry stan chemiczny
114	PLRW700025582199	dobry stan ekologiczny	dobry stan chemiczny
115	PLRW70002558435	dobry stan ekologiczny	dobry stan chemiczny
116	PLRW7000255844579	dobry stan ekologiczny	dobry stan chemiczny
117	PLRW7000255844859	dobry stan ekologiczny	dobry stan chemiczny
118	PLRW7000255846939	dobry stan ekologiczny	dobry stan chemiczny
119	PLRW70002558482953	dobry stan ekologiczny	dobry stan chemiczny
120	PLRW7000255849851	dobry stan ekologiczny	dobry stan chemiczny

Tabela 30. Cele środowiskowe dla JCWP jeziornych na obszarze dorzecza Pregoty

Lp.	Kod JCWP	Cel środowiskowy	
		stan lub potencjał ekologiczny	stan chemiczny
1	PLLW30370	dobry stan ekologiczny	dobry stan chemiczny
2	PLLW30371	dobry stan ekologiczny	dobry stan chemiczny
3	PLLW30375	dobry stan ekologiczny	dobry stan chemiczny
4	PLLW30377	dobry stan ekologiczny	dobry stan chemiczny
5	PLLW30378	dobry stan ekologiczny	dobry stan chemiczny
6	PLLW30384	dobry stan ekologiczny	dobry stan chemiczny
7	PLLW30390	bardzo dobry stan ekologiczny	dobry stan chemiczny
8	PLLW30393	dobry stan ekologiczny	dobry stan chemiczny
9	PLLW30395	dobry stan ekologiczny	dobry stan chemiczny
10	PLLW30396	dobry stan ekologiczny	dobry stan chemiczny
11	PLLW30400	dobry stan ekologiczny	dobry stan chemiczny
12	PLLW30402	dobry stan ekologiczny	dobry stan chemiczny
13	PLLW30404	mniej rygorystyczny cel środowiskowy - brak możliwości technicznych	dobry stan chemiczny
14	PLLW30408	dobry stan ekologiczny	dobry stan chemiczny
15	PLLW30410	dobry stan ekologiczny	dobry stan chemiczny
16	PLLW30411	dobry stan ekologiczny	dobry stan chemiczny
17	PLLW30412	dobry stan ekologiczny	dobry stan chemiczny
18	PLLW30413	dobry stan ekologiczny	dobry stan chemiczny
19	PLLW30414	dobry stan ekologiczny	dobry stan chemiczny
20	PLLW30415	dobry stan ekologiczny	dobry stan chemiczny
21	PLLW30420	dobry stan ekologiczny	dobry stan chemiczny
22	PLLW30425	dobry stan ekologiczny	dobry stan chemiczny
23	PLLW30426	dobry stan ekologiczny	dobry stan chemiczny
24	PLLW30427	dobry stan ekologiczny	dobry stan chemiczny
25	PLLW30428	dobry stan ekologiczny	dobry stan chemiczny

Lp.	Kod JCWP	Cel środowiskowy	
		stan lub potencjał ekologiczny	stan chemiczny
26	PLLW30433	bardzo dobry stan ekologiczny	dobry stan chemiczny
27	PLLW30435	dobry stan ekologiczny	dobry stan chemiczny
28	PLLW30440	dobry stan ekologiczny	dobry stan chemiczny
29	PLLW30441	dobry stan ekologiczny	dobry stan chemiczny
30	PLLW30443	dobry stan ekologiczny	dobry stan chemiczny
31	PLLW30446	bardzo dobry stan ekologiczny	dobry stan chemiczny
32	PLLW30447	dobry stan ekologiczny	dobry stan chemiczny
33	PLLW30448	dobry stan ekologiczny	dobry stan chemiczny
34	PLLW30449	dobry stan ekologiczny	dobry stan chemiczny
35	PLLW30450	dobry stan ekologiczny	dobry stan chemiczny
36	PLLW30452	dobry stan ekologiczny	dobry stan chemiczny
37	PLLW30454	dobry stan ekologiczny	dobry stan chemiczny
38	PLLW30456	dobry stan ekologiczny	dobry stan chemiczny
39	PLLW30460	dobry stan ekologiczny	dobry stan chemiczny
40	PLLW30461	dobry stan ekologiczny	dobry stan chemiczny
41	PLLW30463	dobry stan ekologiczny	dobry stan chemiczny
42	PLLW30465	dobry stan ekologiczny	dobry stan chemiczny
43	PLLW30467	dobry stan ekologiczny	dobry stan chemiczny
44	PLLW30472	dobry stan ekologiczny	dobry stan chemiczny
45	PLLW30473	dobry stan ekologiczny	dobry stan chemiczny
46	PLLW30475	dobry stan ekologiczny	dobry stan chemiczny
47	PLLW30477	dobry stan ekologiczny	dobry stan chemiczny
48	PLLW30481	dobry stan ekologiczny	dobry stan chemiczny
49	PLLW30483	dobry stan ekologiczny	dobry stan chemiczny
50	PLLW30484	dobry stan ekologiczny	dobry stan chemiczny
51	PLLW30486	dobry stan ekologiczny	dobry stan chemiczny
52	PLLW30487	dobry potencjał ekologiczny	dobry stan chemiczny
53	PLLW30489	dobry stan ekologiczny	dobry stan chemiczny
54	PLLW30493	dobry stan ekologiczny	dobry stan chemiczny
55	PLLW30496	dobry stan ekologiczny	dobry stan chemiczny
56	PLLW30497	dobry stan ekologiczny	dobry stan chemiczny
57	PLLW30499	dobry stan ekologiczny	dobry stan chemiczny
58	PLLW30500	dobry stan ekologiczny	dobry stan chemiczny
59	PLLW30503	dobry stan ekologiczny	dobry stan chemiczny
60	PLLW30504	dobry stan ekologiczny	dobry stan chemiczny
61	PLLW30507	dobry stan ekologiczny	dobry stan chemiczny
62	PLLW30509	dobry stan ekologiczny	dobry stan chemiczny
63	PLLW30516	dobry stan ekologiczny	dobry stan chemiczny
64	PLLW30518	dobry stan ekologiczny	dobry stan chemiczny
65	PLLW30521	dobry stan ekologiczny	dobry stan chemiczny
66	PLLW30522	dobry stan ekologiczny	dobry stan chemiczny
67	PLLW30525	dobry stan ekologiczny	dobry stan chemiczny
68	PLLW30527	dobry stan ekologiczny	dobry stan chemiczny
69	PLLW30528	dobry stan ekologiczny	dobry stan chemiczny
70	PLLW30529	dobry stan ekologiczny	dobry stan chemiczny
71	PLLW30530	dobry stan ekologiczny	dobry stan chemiczny
72	PLLW30532	dobry stan ekologiczny	dobry stan chemiczny
73	PLLW30534	dobry stan ekologiczny	dobry stan chemiczny
74	PLLW30538	dobry stan ekologiczny	dobry stan chemiczny
75	PLLW30539	dobry stan ekologiczny	dobry stan chemiczny
76	PLLW30540	dobry stan ekologiczny	dobry stan chemiczny
77	PLLW30543	dobry stan ekologiczny	dobry stan chemiczny
78	PLLW30544	dobry stan ekologiczny	dobry stan chemiczny
79	PLLW30545	dobry stan ekologiczny	dobry stan chemiczny
80	PLLW30547	dobry stan ekologiczny	dobry stan chemiczny
81	PLLW30548	dobry stan ekologiczny	dobry stan chemiczny
82	PLLW30551	dobry stan ekologiczny	dobry stan chemiczny
83	PLLW30552	dobry stan ekologiczny	dobry stan chemiczny
84	PLLW30553	dobry stan ekologiczny	dobry stan chemiczny
85	PLLW30556	dobry stan ekologiczny	dobry stan chemiczny
86	PLLW30557	dobry stan ekologiczny	dobry stan chemiczny
87	PLLW30560	dobry stan ekologiczny	dobry stan chemiczny
88	PLLW30562	dobry stan ekologiczny	dobry stan chemiczny
89	PLLW30569	dobry stan ekologiczny	dobry stan chemiczny

Lp.	Kod JCWP	Cel środowiskowy	
		stan lub potencjał ekologiczny	stan chemiczny
90	PLLW30570	dobry stan ekologiczny	dobry stan chemiczny
91	PLLW30572	dobry stan ekologiczny	dobry stan chemiczny
92	PLLW30573	dobry stan ekologiczny	dobry stan chemiczny
93	PLLW30576	dobry stan ekologiczny	dobry stan chemiczny
94	PLLW30579	dobry stan ekologiczny	dobry stan chemiczny
95	PLLW30583	dobry stan ekologiczny	dobry stan chemiczny
96	PLLW30585	dobry stan ekologiczny	dobry stan chemiczny
97	PLLW30587	dobry stan ekologiczny	dobry stan chemiczny
98	PLLW30588	dobry stan ekologiczny	dobry stan chemiczny
99	PLLW30589	dobry stan ekologiczny	dobry stan chemiczny
100	PLLW30590	dobry stan ekologiczny	dobry stan chemiczny
101	PLLW90142	dobry stan ekologiczny	dobry stan chemiczny

5.2. Cele środowiskowe dla JCWPd

Zgodnie z art. 38e pkt 1. celem środowiskowym dla JCWPd jest:

- 1) zapobieganie lub ograniczanie wprowadzania do nich zanieczyszczeń,
- 2) zapobieganie pogorszeniu oraz poprawa ich stanu,
- 3) ochrona i podejmowanie działań naprawczych, a także zapewnianie równowagi między poborem a zasileniem tych wód, tak aby osiągnąć ich dobry stan.

Celem środowiskowym dla JCWPd jest dobry stan ilościowy i chemiczny, charakteryzowany wartościami wskaźników zgodnie z rozporządzeniem o ocenie wód podziemnych. Stan ilościowy obrazuje wpływ poboru wody na części wód podziemnych. Natomiast stan chemiczny odnosi się do parametrów fizyko-chemicznych wód podziemnych (zarówno traktowanych jako zanieczyszczenia jak i skażenie).

Określenie celów środowiskowych dla wód podziemnych zostało wykonane na podstawie corocznych wyników oceny stanu obejmujące stan chemiczny i ilościowy opracowany w ramach PMŚ.

Zgodnie z metodyką wyznaczania celów środowiskowych w latach 2012-2013, w sytuacji gdy JCWPd zidentyfikowano jako niezagrożone nieosiągnięciem celów środowiskowych, celem dla wód jest dobry stan chemiczny i ilościowy. Cel ten został określony przy pomocy kryteriów charakteryzujących dobry stan chemiczny lub ilościowy zgodnie z rozporządzeniem o ocenie wód podziemnych. Natomiast dla JCWPd zagrożonych nieosiągnięciem celów środowiskowych, ale będących zgodnie z oceną stanu na rok 2012 w stanie dobrym, brakowało podstaw do wskazania przesłanek do ustalenia odstępstw. Celem środowiskowym jest dobry stan chemiczny i ilościowy, zidentyfikowany przy pomocy parametrów cechujących dobry stan chemiczny i ilościowy. W przypadku JCWPd, które zostały zidentyfikowane jako zagrożone i będące w stanie słabym zgodnie z oceną stanu na rok 2012, wykonano wstępną procedurę włączeń, czyli ustalenia odstępstw od celów środowiskowych. Wstępnie zaproponowano odstępstwa od celów środowiskowych w postaci przedłużenia terminu osiągnięcia celów ustalenia mniej rygorystycznych celów, które powinny zostać ostatecznie potwierdzone analizami presji i wpływów. Podczas wskazywania odstępstw w pierwszej kolejności musiało zostać udowodnione wykluczenie przedłużania terminu, a następnie można rozważyć ustalenie mniej rygorystycznych celów.

W tabeli 31 przedstawiono zbiorcze zestawienie liczby JCWPd z wyszczególnieniem konkretnych celów środowiskowych dla stanu jakościowego i stanu ilościowego.

Tabela 31. Cele środowiskowe dla JCWPd na obszarze dorzecza Pregoty

Lp.	Kod JCWPd	Obszar dorzecza	Regionalny Zarząd Gospodarki Wodnej	Cel środowiskowy - stan chemiczny	Cel środowiskowy - stan ilościowy	Cel dodatkowy
1	PLGW700020	Pregota, Świeża, Jarft	w Warszawie	dobry stan chemiczny	dobry stan ilościowy	jakość wody do spożycia nie powinna ulegać pogorszeniu
2	PLGW700021	Pregota	w Warszawie	dobry stan chemiczny	dobry stan ilościowy	jakość wody do spożycia nie powinna ulegać pogorszeniu

5.3. Cele środowiskowe dla obszarów chronionych

Artykuł 38f ustawy – Prawo wodne określa, iż celem środowiskowym dla obszarów chronionych wskazanych w art. 113 ust. 4, jest osiągnięcie norm i celów wynikających z przepisów szczególnych, na podstawie których zostały utworzone.

Poniżej scharakteryzowano ogólne cele dla poszczególnych rodzajów obszarów chronionych. Szczegółowe cele dla obszarów chronionych ze wskazaniem JCW zawarte są w załączniku nr 2 do Planu gospodarowania wodami na obszarze dorzecza Pregoty.

Na obszarze dorzecza Pregoty brak jest JCWP przeznaczonych dla poboru wody na potrzeby zaopatrzenia ludności w wodę do spożycia.

Dla JCWPd ujmowanych na potrzeby zaopatrzenia ludności w wodę przeznaczoną do spożycia, przypisano dodatkowy cel środowiskowy, którym jest utrzymanie stałych wartości wskaźników fizykochemicznych wód przeznaczonych do spożycia, aby zapobiec konieczności modyfikacji procesów uzdatniania wód lub wprowadzeniu uzdatniania wód podziemnych na ujęciach wód podziemnych. Wody zagrożone pogorszeniem stanu, należy chronić przez ustanowienie strefy ochronnej ujęcia na podstawie aktu prawa miejscowego.

Obszary przeznaczone do ochrony gatunków wodnych o znaczeniu ekonomicznym – z uwagi na brak takich obszarów nie wyznaczono elementów dla których cele środowiskowe mogłyby być zastosowane.

Dla JCWP przeznaczonych dla celów rekreacyjnych, w tym kąpieliskowych, wskazano dodatkowy cel, jakim jest poprawa warunków sanitarnych dla wyznaczanego kąpieliska. Wymagania, jakim powinna odpowiadać woda w kąpielisku, określa rozporządzenie o nadzorze nad jakością wody w kąpielisku. Cel dla tego obszaru chronionego powinien obowiązywać dla wyznaczonego kąpieliska, ale nie dla całej JCWP.

Osiągnięcie dobrego stanu JCW zapewnia dotrzymanie wymagań dla obszarów wrażliwych na eutrofizację wywołaną zanieczyszczeniami pochodzącymi ze źródeł komunalnych, w związku z czym nie został wskazany dodatkowy cel.

Osiągnięcie dobrego stanu JCW zapewnia dotrzymanie wymagań dla OSN, w związku z czym nie został wskazany dodatkowy cel.

Normy i cele w przypadku obszarów chronionych przeznaczonych do ochrony gatunków i siedlisk wskazują, które cele są określone w akcie tworzącym daną formę ochrony przyrody lub logicznie wynikające z takiego aktu w świetle przepisów ogólnych i wiedzy merytorycznej. Dla parków narodowych, rezerwatów przyrody i parków krajobrazowych, cele określone są na podstawie ustawy, zaś w przypadku obszarów Natura 2000 cel wynika z ustawy i prawa UE. Cele mogą być uszczegółowione w procesie planowania ochrony danego obszaru.

Dla obszarów Natura 2000 celem jest właściwy stan ochrony poszczególnych siedlisk i gatunków. Oznacza to zachowanie warunków wodnych, które są niezbędne do osiągnięcia lub utrzymania w obszarze Natura 2000 właściwego stanu ochrony dla siedlisk występujących w obszarze siedliskowym oraz ptaków w obszarze ptasim. Dla parku narodowego celem jest zachowanie różnorodności biologicznej, właściwego stanu zasobów i składników przyrody, odtworzenie zniekształconych siedlisk przyrodniczych, siedlisk roślin i zwierząt oraz grzybów. W parku krajobrazowym istotne jest zachowanie wartości przyrodniczych w warunkach zrównoważonego rozwoju. Dla rezerwatu przyrody i obszaru chronionego krajobrazu cel określony jest indywidualnie w akcie tworzącym dany obszar.

Cele dla gatunków i siedlisk, dla których ważnym czynnikiem w ich ochronie jest dobry stan wód znajdują się w aktualnych PZO. Jest to dokument planistyczny, który sporządza się i realizuje dla obszaru Natura 2000. Sporządza się go w terminie 6 lat od ustanowienia OSO lub zatwierdzenia przez KE obszaru mającego znaczenie dla Wspólnoty. Można sporządzać go także dla obszaru zaproponowanego KE jako obszar mający znaczenie dla Wspólnoty, lecz jeszcze niezatwierdzonego. Nie sporządza się tylko dla:

- 1) terenu dla którego ustanowiono PO obszaru Natura 2000 lub uwzględniający zakres Natura 2000,
- 2) obszarów morskich.

Projekt planu sporządza sprawujący nadzór nad obszarem (zwykle rdoś, niekiedy dyrektor parku narodowego). W procesie sporządzenia planu musi być zapewniony udział osób i podmiotów prowadzących działalność w obrębie siedlisk przyrodniczych i siedlisk gatunków, dla których ochrony wyznaczono obszar Natura 2000, a także możliwość wnoszenia uwag i wniosków ze strony ogółu społeczeństwa.

Rdoś ustanawia plan na okres 10 lat, w drodze aktu prawa miejscowego w formie zarządzenia, kierując się koniecznością utrzymania i przywracania do właściwego stanu ochrony siedlisk przyrodniczych oraz gatunków roślin i zwierząt, dla których ochrony wyznaczono obszar Natura 2000. PZO może być zmieniony, jeżeli wynika to z potrzeb ochrony tych siedlisk przyrodniczych lub gatunków roślin i zwierząt.

PZO dla obszaru Natura 2000 zawiera:

- 1) opis granic obszaru i mapę obszaru Natura 2000,
- 2) identyfikację istniejących i potencjalnych zagrożeń dla zachowania właściwego stanu ochrony siedlisk przyrodniczych oraz gatunków roślin i zwierząt i ich siedlisk będących przedmiotami ochrony,
- 3) cele działań ochronnych,
- 4) określenie działań ochronnych ze wskazaniem podmiotów odpowiedzialnych za ich wykonanie i obszarów ich wdrażania, w tym w szczególności działań dotyczących: ochrony czynnej siedlisk przyrodniczych, gatunków roślin i zwierząt oraz ich siedlisk, monitoringu stanu przedmiotów ochrony oraz monitoringu realizacji celów, uzupełnienia stanu wiedzy o przedmiotach ochrony i uwarunkowaniach ich ochrony,

- 5) wskazania do zmian w istniejących studiach uwarunkowań i kierunków zagospodarowania przestrzennego gmin, miejscowych planach zagospodarowania przestrzennego, planach zagospodarowania przestrzennego województw oraz planach zagospodarowania przestrzennego morskich wód wewnętrznych, morza terytorialnego i wyłącznej strefy ekonomicznej dotyczące eliminacji lub ograniczenia zagrożeń wewnętrznych lub zewnętrznych, jeżeli są niezbędne dla utrzymania lub odtworzenia właściwego stanu ochrony siedlisk przyrodniczych oraz gatunków roślin i zwierząt, dla których ochrony wyznaczono obszar Natura 2000,
- 6) wskazanie terminu sporządzenia, w razie potrzeby, PO dla części lub całości obszaru.

Szczegółowy tryb sporządzania i zakres prac określa rozporządzenie Ministra Środowiska z dnia 17 lutego 2010 r. w sprawie sporządzenia projektu PZO dla obszaru Natura 2000 (Dz. U. Nr 34, poz. 186, z późn. zm.).

5.4. Przedłużenie terminu osiągnięcia celu środowiskowego i cel mniej rygorystyczny

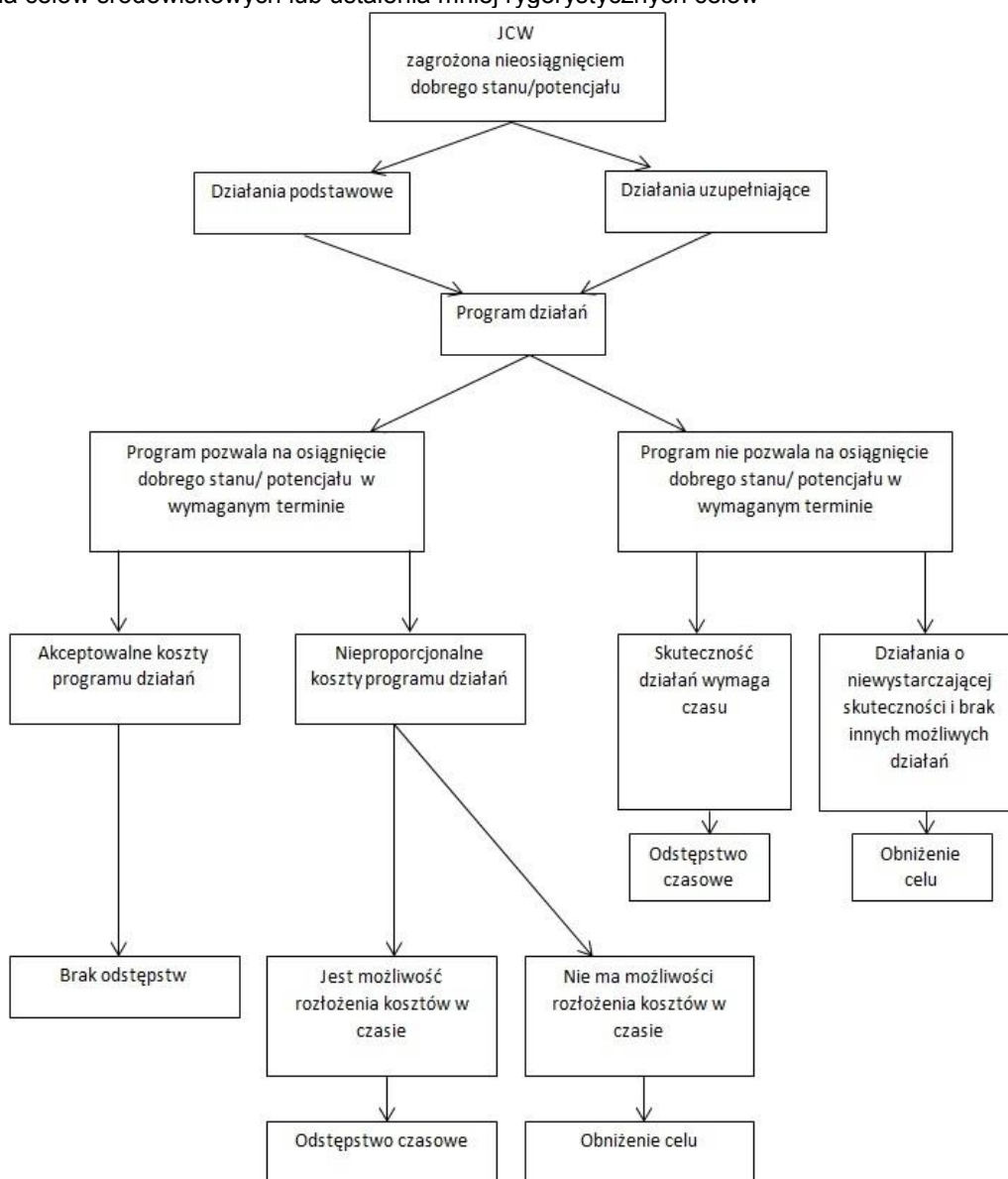
Cele środowiskowe powinny zostać osiągnięte w możliwie najkrótszym terminie. Jednakże przewiduje się możliwość wprowadzenia odstępstwa od założonych celów środowiskowych, jeżeli ich osiągnięcie nie będzie możliwe z określonych przyczyn. Integralną częścią celów środowiskowych są tak zwane wyłączenia obejmujące:

- 1) przedłużenie terminu – dobry stan musi zostać osiągnięty najpóźniej do 2021 lub 2027 r., albo w najkrótszym terminie po 2027 r., na jaki pozwalają warunki naturalne;
- 2) osiągnięcie mniej rygorystycznych celów;
- 3) tymczasowe pogorszenie się stanu z przyczyn naturalnych lub w wyniku działania siły wyższej;
- 4) nowe zmiany charakterystyki fizycznej części wód powierzchniowych lub zmiany poziomu części wód podziemnych, lub też niezapobieżenie pogorszeniu się stanu części wód powierzchniowych (z bardzo dobrego do dobrego) w wyniku nowych form zrównoważonej działalności gospodarczej człowieka.

Przedłużenie terminu osiągnięcia celu środowiskowego do 2021 r. lub 2027 r. czy też ustanowienie mniej rygorystycznego celu możliwe jest w sytuacji, gdy działania niezbędne do osiągnięcia stanu dobrego są nierealne z technicznego punktu widzenia lub nieproporcjonalnie kosztowne, a także gdy wszystkie działania naprawcze miały być wdrożone do 2015 r., ale efekty tych działań nie były oczekiwane do tego czasu ze względu na warunki naturalne. Wskazane jest tutaj w pierwszej kolejności rozpatrzenie możliwości osiągnięcia celu w późniejszym terminie i dopiero gdy szczegółowe analizy wykażą, iż jest to niemożliwie – wskazanie mniej rygorystycznego celu.

Identyfikacja i uzasadnienie takiego odstępstwa wymaga indywidualnego podejścia do każdej JCWP. Algorytm postępowania podczas identyfikacji JCW w przypadku możliwości przedłużenia osiągnięcia celów środowiskowych lub ustalenia mniej rygorystycznych celów przedstawiono na rysunku 32.

Rysunek 32. Algorytm postępowania podczas identyfikacji JCW w przypadku możliwości przedłużenia osiągnięcia celów środowiskowych lub ustalenia mniej rygorystycznych celów



Analiza konieczności oraz możliwości zastosowania wyłączeń od osiągnięcia celów środowiskowych została przeprowadzona na podstawie:

- 1) aktualnej oceny stanu poszczególnych JCW;
- 2) zagrożenia nieosiągnięciem przez te części wód celów środowiskowych;
- 3) zidentyfikowanych oddziaływań antropogenicznych, będących przyczyną tego zagrożenia;
- 4) programów działań zidentyfikowanych dla części wód.

Te JCWP rzeczne, których stan w latach 2010-2012 został oceniony jako dobry, nie będą podlegać możliwości przedłużenia terminu osiągnięcia celów środowiskowych lub ustaleniu mniej rygorystycznych celów środowiskowych. Mając na uwadze, że najważniejszym w zakresie ochrony wód jest osiągnięcie dobrego lub nie pogarszanie obecnego stanu, wbrew podstawowej zasadzie byłoby przyjęcie, iż JCWP w stanie dobrym nie osiągnie celów środowiskowych.

Sytuacja ta dotyczy również JCWP, dla których w pierwszym cyklu planistycznym ustanowiono odstępstwo, a wyniki monitoringu wskazują, że ich stan się poprawił i obecnie nie ma takiej konieczności. Jedynym wyjątkiem od tej sytuacji były JCWP, których stan oceniono wprawdzie jako dobry, jednak został dla nich ustanowiony uszczegółowiony cel środowiskowy, z uwagi na ich szczególne znaczenie dla migracji ichtiofauny. Dla tych JCWP wprowadzono odstępstwo wynikające z czasu niezbędnego na przeprowadzenie analiz dotyczących wyboru optymalnych rozwiązań w zakresie udrożnienia, a następnie ich realizacji.

Konieczność zastosowania odstępstw nie była również analizowana dla JCWP rzecznych, które w ramach oceny ryzyka zostały ocenione jako niezagrażone nieosiągnięciem celów środowiskowych. W tych przypadkach przyjęto, iż dobry stan najprawdopodobniej zostanie osiągnięty w wymaganym terminie, tak więc stosowanie jakiegokolwiek odstępstwa byłoby tutaj niezasadne. Ocena ryzyka została przeprowadzona w ramach prac nad programami działań.

Zasadność zastosowania odstępstwa przeanalizowana została dla JCWP, których stan został oceniony poniżej dobrego, a jednocześnie na podstawie zidentyfikowanych presji i możliwych do wdrożenia działań zidentyfikowano zagrożenie nieosiągnięciem celów środowiskowych. Co istotne, sam fakt zagrożenia nie był powodem zastosowania odstępstwa, gdyż jest ono możliwe jedynie w przypadku spełnienia określonych warunków.

Odstępstwo polegające na obniżeniu celu środowiskowego wskazano jedynie dla kilku indywidualnych przypadków, gdzie analizy wykazały brak możliwości wdrożenia działań naprawczych. Dotyczy to JCWP będących odbiornikami zasolonych wód z odwodnienia kopalń. Z uwagi na znaczenia przemysłu wydobywczego dla gospodarki kraju oraz brak możliwości do zastosowania na taką skalę technologii ograniczających to oddziaływanie, konieczne jest tu ustalenie mniej rygorystycznych celów w zakresie wskaźników charakteryzujących zasolenie.

Dla JCWP, których stan chemiczny został oceniony poniżej dobrego rozważono zastosowanie odstępstwa związanego z przedłużeniem terminu osiągnięcia celu, ale jedynie w przypadkach, gdy ocena ta jest wynikiem badań monitoringowych. Dla tych JCWP wskazano działania mające na celu szczegółowe rozpoznanie presji będących przyczyną obniżenia stanu, które docelowo pozwoli na wdrożenie właściwych działań naprawczych. Odstępstwo jest tutaj niezbędne z uwagi na czas niezbędny dla wdrożenia wyżej wymienionych działań.

W przypadku JCWP, dla których ocena stanu wykazała przekroczenia parametrów mających wpływ na ocenę stanu ekologicznego, rozpatrywane odstępstwo zależne było od zidentyfikowanych oddziaływań antropogenicznych będących przyczyną tych przekroczeń i zaplanowanych do wdrożenia działań. W przypadku, gdy nie zostały zidentyfikowane możliwe przyczyny obniżenia stanu, wprowadzono odstępstwo czasowe z uwagi na konieczność ich rozpoznania przed wdrożeniem odpowiednich działań naprawczych. Z kolei gdy przyczyna zagrożenia JCWP powiązana jest ze zidentyfikowanymi presjami, zaplanowano działania ukierunkowane na ich redukcję, jednak z uwagi na to, że zostaną one wdrożone dopiero po 2015 r., konieczne jest zapewnienie czasu na ich wdrożenie.

Ostatnią grupą JCWP rzecznych, dla których przeanalizowano zasadność zastosowania odstępstwa były części wód, których stan ekologiczny został oceniony poniżej dobrego na podstawie przeniesienia oceny. W takich przypadkach brak jest danych na temat korelacji zidentyfikowanych oddziaływań oraz aktualnego stanu i determinujących go parametrów, tak więc wdrożenie działań naprawczych mogłoby generować znaczne, nieuzasadnione koszty. Dlatego też dla takich części wód zaplanowano działania mające na celu rozpoznanie rzeczywistego stanu i zagrożenia, co następnie pozwoli na wdrożenie adekwatnych działań naprawczych. W takich przypadkach również konieczne jest zastosowanie odstępstwa polegającego na przedłużeniu terminu osiągnięcia celu z uwagi na czas niezbędny dla wdrożenia wskazanych działań.

Zgodnie z powyżej opisanym podejściem na obszarze dorzecza Pregoly przeanalizowano 32 JCWP rzecznych, dla których prowadzone były badania monitoringowe oraz 88 oceniono na podstawie przeniesienia. Spośród wyżej wymienionych dla 20 JCWP wskazano odstępstwa polegające na przedłużeniu osiągnięcia celów środowiskowych, natomiast dla żadnej w JCWP nie ustanowiono celu mniej rygorystycznego.

W przypadku JCWP rzecznych, dla których w PGW wskazano odstępstwo, zaś obecna ocena wskazuje stan dobry i brak zagrożenia nieosiągnięciem celów, z opisanych wyżej przyczyn nie będzie ono kontynuowane. Takich JCWP na obszarze dorzecza Pregoly jest 6.

Zestawienie wszystkich JCWP rzecznych wraz ze wskazaniem odstępstw oraz ich uzasadnieniem przedstawiono w tabeli 32.

W przypadku JCWP jeziornych, w przeciwieństwie do JCWP rzecznych, analizie konieczności zastosowania odstępstw poddano również jeziora, dla których w latach 2010-2013 nie był prowadzony monitoring, jednak dostępne są wyniki badań monitoringowych z lat 1997-2009. Wynika to ze znacznie mniejszego tempa zmian stanu jezior, w szczególności jeżeli chodzi o jego poprawę, nawet w przypadku wdrożenia działań naprawczych. Powoduje to, iż można przyjąć, że jeziora będące w stanie złym w tym okresie, nadal nie osiągają stanu dobrego.

Dla każdej części wód jezior, wskazanej jako zagrożona została przeprowadzona analiza konieczności zastosowania wyłączeń od osiągnięcia celów środowiskowych, poprzez możliwości przedłużenia terminu osiągnięcia celów środowiskowych lub ustalenia mniej rygorystycznych celów środowiskowych. Pod uwagę zostały wzięte:

- 1) stan ekologiczny jeziora, oceniony na podstawie badań monitoringowych z lat 2010-2013 wraz ze wskazaniem elementu lub elementów nieosiągających stanu dobrego,
- 2) uwarunkowania naturalne jeziora, wyrażone jego podatnością na degradację,
- 3) analiza presji i oddziaływań na jezioro, umożliwiająca określenie prawdopodobnych przyczyn pogorszenia stanu ekologicznego,

- 4) rozpoznanie prowadzonych działań ochronnych i naprawczych (bezpośrednio w JCW lub na terenie jej zlewni) i efektów tych działań (podstawa – informacje pochodzące od władz lokalnych, inwestorów, analizy przebiegu realizacji inwestycji służących poprawie jakości wód, piśmiennictwo, etc.),
- 5) analiza wpływu programu działań ustalonego na kolejny cykl wodny na możliwość osiągnięcia stanu dobrego w oczekiwanym czasie.

Podobnie jak w przypadku rzek, nie rozważano stosowania odstępstwa w przypadku jezior, które zostały ocenione podczas analizy ryzyka jako niezagrożone nieosiągnięciem celów środowiskowych; oraz tych, których stan został oceniony jako co najmniej dobry.

W przypadku 14 jezior za konieczne uznano ustanowienie obszaru ochronnego, w którym obowiązywać powinny nakazy, zakazy i ograniczenia, mające na celu zminimalizowanie presji generowanych w bezpośredniej bliskości jeziora. Na działanie to składa się wykonanie odpowiedniej dokumentacji (zawierającej także oszacowanie kosztów) i wydanie odpowiedniego rozporządzenia dyrektora rzgw w sprawie ustanowienia obszaru ochronnego. W toku konsultacji społecznych wskazano, że działanie jest niezwykle trudne do wdrożenia ze względów organizacyjnych, prawnych i ekonomicznych. Efekty działania są w dużym stopniu uzależnione od jego akceptacji społecznej, której uzyskanie wymaga czasu. Jakkolwiek ma ono podstawy w przepisach ustawy – Prawo wodne, to dotąd nie było realizowane w żadnej zlewni jeziornej, nie zebrano więc dotąd żadnych doświadczeń w zakresie ustanawiania obszaru ochronnego jeziora. Z tych względów działanie ma obecnie charakter pilotowy i na obszarze dorzecza Pregoty objęte nim zostało zaledwie jedno jezioro (Boczne – 30588), którego stan determinuje sposób użytkowania zlewni bezpośredniej i, w przypadku których, ustanowienie obszaru ochronnego powinno przynieść efekty stosunkowo szybko. Jezioru temu przypisano odstępstwo czasowe ze względu na czasochłonność wykonania dokumentacji i procedurę przygotowania rozporządzenia, które dopiero umożliwi wdrożenie określonych zakazów, nakazów i ograniczeń, zmierzających do poprawy stanu wód. Tym bardziej uzasadnione jest więc przypisanie odstępstwa pozostałym 13 jeziorom, w przypadku których proces ustanawiania obszaru ochronnego, ze względu na wyżej przedstawione okoliczności, możliwy będzie dopiero w kolejnym cyklu wodnym.

W przypadku jezior najsilniej zdegradowanych (w stanie słabym i złym), których stan najbardziej odbiega od zakładanego celu środowiskowego, poprawa jakości wód może okazać się procesem długotrwałym (trwać może, jak wskazują dane z piśmiennictwa, nawet kilkanaście-kilkadziesiąt lat, przy założeniu wdrożenia intensywnych działań naprawczych). Ze względu na bardzo powolne tempo regeneracji jezior silnie zdegradowanych i podatnych na degradację (o niekorzystnych uwarunkowaniach naturalnych) oraz konieczność wdrożenia dla nich kosztownych i długotrwałych działań naprawczych, zostały wskazane odstępstwa czasowe. Dotyczy to także jezior, dla których niezbędne może być przeprowadzenie działań rekultywacyjnych. Decyzja o sensowności podjęcia rekultywacji musi być poprzedzona wykonaniem specyficznych rocznych badań wód jeziora i jego osadów dennych, dalece wykraczających swoim zakresem poza rutynowy program monitoringowy. Analiza wyników tych badań powinna odpowiedzieć na pytanie, jakie są szanse na poprawę jakości wód jeziora i jaki program działań rekultywacyjnych powinien zostać zrealizowany (jakie metody rekultywacji powinny zostać zastosowane: chemiczne, mechaniczne, biologiczne). Rozpoczynanie rekultywacji jeziora bez uporządkowania gospodarki wodno-ściekowej w całej jego zlewni i ograniczenia spływów powierzchniowych jest marnotrawstwem sił i niebagatelnych środków. Jeżeli zakres działań wskazany w PGW dla jeziora i cieków je zasilających rozłożony jest w czasie, to oczywistym jest, że na przeprowadzenie rekultywacji i tym bardziej na osiągnięcie jej efektów niezbędny jest okres wieloletni, co uzasadnia odstępstwo czasowe.

Zdarza się, że działania mogą nie przynieść zamierzonych efektów. W przypadku silnie zeutrofizowanych zanikających jezior, których procesu sukcesji nie da się odwrócić, ze względu na ich dużą podatność na degradację, wynikającą przede wszystkim z cech morfometrycznych, należy się spodziewać, iż możliwe do podjęcia działania przede wszystkim będą zapobiegać pogarszaniu się ich stanu. Jeżeli w zlewniach tego typu jezior nie zidentyfikowano oddziaływań, których zredukowanie bądź zlikwidowanie wpłynęłoby znacząco na poprawę ich stanu, zostanie ustalony dla nich mniej rygorystyczny cel środowiskowy.

Należy także zwrócić uwagę na to, że proces odnowy wód jeziora w wyniku podjętych działań (również rekultywacyjnych) nie jest prostą odwrotnością procesu degradacji. Wiele zależności pomiędzy elementami biologicznymi powstałych w zdegradowanym ekosystemie utrwała się i jezioro wykazuje swojego rodzaju odporność na zmiany, czyli np. zabiegi rekultywacyjne. Może to być przyczyną ustalenia mniej rygorystycznych celów środowiskowych w przyszłych planach gospodarowania, jeżeli realizacja działań rekultywacyjnych wskazanych w aPGW nie przyniesie oczekiwanych skutków.

Obszar dorzecza Pregoty obejmuje 101 JCWP jeziornych, spośród których 35 zostało ocenione, jako niezagrożone, a 66 jako zagrożone ryzykiem nieosiągnięcia celu środowiskowego. Odstępstwa wskazano dla wszystkich jezior zagrożonych. W prawie wszystkich przypadkach (65 jezior) wskazano odstępstwo czasowe z uwagi na możliwości techniczne. Kilkudziesięcioletnia rekultywacja Jeziora Kortowskiego (30404) doprowadziła do znacznej poprawy jakości wód jeziora. Jednak dalsza poprawa (osiągnięcie stanu dobrego) wydaje się niemożliwa z przyczyn naturalnych i z tego względu dla jeziora konieczne jest ustalenie wartości obniżonych celów środowiskowych co przewidziano do 2027 r.

Zestawienie wszystkich JCWP jeziornych wraz ze wskazaniem odstępstw oraz ich uzasadnieniem przedstawiono w tabeli 33.

W ramach aPGW konieczna była analiza odstępstw dla JCWPd, które zostały nałożone w poprzednim okresie obowiązywania planu, oraz które zostały zaproponowane w opracowaniu Ustalenie celów środowiskowych dla JCWP, JCWPd i obszarów chronionych. Odstępstwa proponowane były dla JCWPd w poprzednim podziale na 161 jednostek, o czym należało pamiętać rozpatrując je w podziale na 172 jednostki.

Metodyka identyfikacji odstępstw od celów środowiskowych powinna mieć charakter planowania cyklicznego, który polega na takim zaplanowaniu działań by osiągnąć dobry stan wód w skali JCWPd w czasie możliwie jak najkrótszym (do 2021 lub w trakcie kolejnych cykli obowiązywania PGW).

W uzasadnionym wypadku, jeżeli nie istnieje możliwość osiągnięcia stanu dobrego w wyniku zaproponowanych działań zalecane jest rozpatrzenie ustalenia celów mniej rygorystycznych.

Zgodnie z przyjętymi założeniami (PIG–PIB 2013) na obszarze całej Polski analizą objęto 39 JCWPd zagrożonych nieosiągnięciem celów środowiskowych, jednak żaden z tych przypadków nie dotyczył obszaru dorzecza Pregoty (wyniki przedstawiono w tabeli 34).

Tabela 32. Przedłużenie terminu osiągnięcia celu lub ustalenie celów mniej rygorystycznych dla JCWP rzecznych

Lp.	Kod JCWP	Odstępstwo	Typ odstępstwa	Termin osiągnięcia dobrego stanu	Uzasadnienie odstępstwa
1	PLRW70000582499	nie	nie dotyczy	2015	nie dotyczy
2	PLRW7000058449569	nie	nie dotyczy	2015	nie dotyczy
3	PLRW7000058498861	nie	nie dotyczy	2015	nie dotyczy
4	PLRW700017584748	nie	nie dotyczy	2015	nie dotyczy
5	PLRW7000175847492	nie	nie dotyczy	2015	nie dotyczy
6	PLRW700017584752	nie	nie dotyczy	2015	nie dotyczy
7	PLRW700017584754	nie	nie dotyczy	2015	nie dotyczy
8	PLRW7000175847729	nie	nie dotyczy	2015	nie dotyczy
9	PLRW700017584792	nie	nie dotyczy	2015	nie dotyczy
10	PLRW700017584849	nie	nie dotyczy	2015	nie dotyczy
11	PLRW700017584852	nie	nie dotyczy	2015	nie dotyczy
12	PLRW700017584854	nie	nie dotyczy	2015	nie dotyczy
13	PLRW700017584866	nie	nie dotyczy	2015	nie dotyczy
14	PLRW7000175848689	nie	nie dotyczy	2015	nie dotyczy
15	PLRW700017584872	nie	nie dotyczy	2015	nie dotyczy
16	PLRW700017584874	nie	nie dotyczy	2015	nie dotyczy
17	PLRW7000175848812	nie	nie dotyczy	2015	nie dotyczy
18	PLRW7000175848852	nie	nie dotyczy	2015	nie dotyczy
19	PLRW70001758488549	nie	nie dotyczy	2015	nie dotyczy
20	PLRW7000175848856	nie	nie dotyczy	2015	nie dotyczy
21	PLRW7000175848858	nie	nie dotyczy	2015	nie dotyczy
22	PLRW700017584886	nie	nie dotyczy	2015	nie dotyczy
23	PLRW7000175848889	nie	nie dotyczy	2015	nie dotyczy
24	PLRW7000175848892	nie	nie dotyczy	2015	nie dotyczy
25	PLRW700017584921	tak	przedłużenie terminu osiągnięcia celu środowiskowego - brak możliwości technicznych	2027	Brak możliwości technicznych. W zlewni JCWP występuje presja komunalna i przemysłowa. W programie działań zaplanowano działania podstawowe, obejmujące uporządkowanie gospodarki ściekowej, które są wystarczające, aby zredukować presję komunalną w zakresie wystarczającym dla osiągnięcia dobrego stanu. Zaplanowano też działania obejmujące „przeгляд pozwoleń wodnoprawnych na wprowadzanie ścieków do wód lub do ziemi przez użytkowników w zlewni JCWP z uwagi na zagrożenie osiągnięcia celów środowiskowych, zgodnie z art. 136 ust. 3 ustawy – Prawo wodne”, mające na celu szczególne rozpoznanie i w rezultacie ograniczenie tych presji tak, aby możliwe było osiągnięcie wskaźników zgodnych z wartościami dobrego stanu. Z uwagi jednak na czas niezbędny dla wdrożenia działań, a także okres niezbędny aby wdrożone działania przyniosły wymierne efekty, dobry stan będzie mógł być osiągnięty do 2027 r.
26	PLRW700017584941	nie	nie dotyczy	2015	nie dotyczy
27	PLRW700017584965	nie	nie dotyczy	2015	nie dotyczy
28	PLRW7000175849681	nie	nie dotyczy	2015	nie dotyczy
29	PLRW70001758498671	nie	nie dotyczy	2015	nie dotyczy
30	PLRW7000175849881	tak	przedłużenie terminu osiągnięcia celu środowiskowego - brak możliwości	2027	Brak możliwości technicznych. W zlewni JCWP występuje presja komunalna. W programie działań zaplanowano działania podstawowe, obejmujące uporządkowanie gospodarki ściekowej, które nie są wystarczające, aby zredukować presję w zakresie wystarczającym dla osiągnięcia dobrego stanu. W związku z tym w celu rozpoznania przyczyn nieosiągnięcia dobrego stanu zaplanowano następujące działania: przeprowadzenie pogłębionej analizy presji w celu ustalenia przyczyn nieosiągnięcia dobrego

Lp.	Kod JCWP	Odstępstwo	Typ odstępstwa	Termin osiągnięcia dobrego stanu	Uzasadnienie odstępstwa
31	PLRW700018582329	nie	nie dotyczy	2015	nie dotyczy
32	PLRW70001858234	nie	nie dotyczy	2015	nie dotyczy
33	PLRW7000185824329	nie	nie dotyczy	2015	nie dotyczy
34	PLRW700018582434	nie	nie dotyczy	2015	nie dotyczy
35	PLRW700018582452	nie	nie dotyczy	2015	nie dotyczy
36	PLRW700018582454	nie	nie dotyczy	2015	nie dotyczy
37	PLRW700018582458	nie	nie dotyczy	2015	nie dotyczy
38	PLRW700018582469	nie	nie dotyczy	2015	nie dotyczy
39	PLRW7000185824712	nie	nie dotyczy	2015	nie dotyczy
40	PLRW700018582472	nie	nie dotyczy	2015	nie dotyczy
41	PLRW700018582474	nie	nie dotyczy	2015	nie dotyczy
42	PLRW7000185824769	nie	nie dotyczy	2015	nie dotyczy
43	PLRW7000185824772	nie	nie dotyczy	2015	nie dotyczy
44	PLRW7000185824789	nie	nie dotyczy	2015	nie dotyczy
45	PLRW7000185824929	nie	nie dotyczy	2015	nie dotyczy
46	PLRW700018582529	nie	nie dotyczy	2015	nie dotyczy
47	PLRW70001858254	nie	nie dotyczy	2015	nie dotyczy
48	PLRW7000185826123	nie	nie dotyczy	2015	nie dotyczy
49	PLRW70001858261269	nie	nie dotyczy	2015	nie dotyczy
50	PLRW7000185826143	nie	nie dotyczy	2015	nie dotyczy
51	PLRW700018582831	nie	nie dotyczy	2015	nie dotyczy
52	PLRW700018582845	tak	przedłużenie terminu osiągnięcia celu środowiskowego - brak możliwości technicznych	2027	Brak możliwości technicznych. W zlewni JCWP nie zidentyfikowano presji mogącej być przyczyną występujących przekroczeń wskaźników jakości. Konieczne jest dokonanie szczegółowego rozpoznania przyczyn w celu prawidłowego zaplanowania działań naprawczych. Rozpoznanie przyczyn nieosiągnięcia dobrego stanu zapewni realizacja działań na poziomie krajowym: Utworzenie krajowej bazy danych o zmianach hydromorfologicznych. Przeprowadzenie pogłębionej analizy presji pod kątem zmian hydromorfologicznych. Opracowanie dobrych praktyk w zakresie robót hydrotechnicznych i prac utrzymaniowych wraz z ustaleniem zasad ich wdrażania oraz Opracowanie krajowego programu renaturalizacji wód powierzchniowych.
53	PLRW700018582861	nie	nie dotyczy	2015	nie dotyczy
54	PLRW70001858436	nie	nie dotyczy	2015	nie dotyczy
55	PLRW700018584374	tak	przedłużenie terminu osiągnięcia celu środowiskowego - brak możliwości technicznych, dysproporcjonalne koszty	2021	Brak możliwości technicznych oraz dysproporcjonalne koszty. Z uwagi na niską wiarygodność oceny i związany z tym brak możliwości wskazania przyczyn nieosiągnięcia dobrego stanu brak jest możliwości zaplanowania racjonalnych działań naprawczych. Zaplanowanie i wdrożenie jakichkolwiek działań będzie generowało nieuzasadnione koszty. W związku z tym w JCWP zaplanowano działania mające na celu rozpoznanie rzeczywistego stanu ekologicznego – przeprowadzenie monitoringu badawczego. W przypadku potwierdzenia złego stanu po 2 latach wprowadzone zostanie działanie mające na celu rozpoznanie jego przyczyn. Takie etapy postępowania pozwolą na racjonalne zaplanowanie niezbędnych działań i zapewnienie ich wymaganej skuteczności.
56	PLRW700018584389	nie	nie dotyczy	2015	nie dotyczy
57	PLRW70001858445929	nie	nie dotyczy	2015	nie dotyczy
58	PLRW700018584469	nie	nie dotyczy	2015	nie dotyczy
59	PLRW7000185844874	nie	nie dotyczy	2015	nie dotyczy
60	PLRW7000185844899	nie	nie dotyczy	2015	nie dotyczy

Lp.	Kod JCWP	Odstępstwo	Typ odstępstwa	Termin osiągnięcia dobrego stanu	Uzasadnienie odstępstwa
61	PLRW70001858448954	nie	nie dotyczy	2015	nie dotyczy
62	PLRW7000185844929	nie	nie dotyczy	2015	nie dotyczy
63	PLRW70001858449529	nie	nie dotyczy	2015	nie dotyczy
64	PLRW7000185844958	nie	nie dotyczy	2015	nie dotyczy
65	PLRW700018584512	tak	przedłużenie terminu osiągnięcia celu środowiskowego - brak możliwości technicznych, dysproporcjonalne koszty	2021	Brak możliwości technicznych oraz dysproporcjonalne koszty. Z uwagi na niską wiarygodność oceny i związany z tym brak możliwości wskazania przyczyn nieosiągnięcia dobrego stanu brak jest możliwości zaplanowania racjonalnych działań naprawczych. Zaplanowanie i wdrożenie jakichkolwiek działań będzie generowało nieuzasadnione koszty. W związku z tym w JCWP zaplanowano działania mające na celu rozpoznanie rzeczywistego stanu ekologicznego – przeprowadzenie monitoringu badawczego. W przypadku potwierdzenia złego stanu po 2 latach wprowadzone zostanie działanie mające na celu rozpoznanie jego przyczyn. Takie etapy postępowanie pozwoli na racjonalne zaplanowanie niezbędnych działań i zapewnienie ich wymaganej skuteczności.
66	PLRW700018584529	nie	nie dotyczy	2015	nie dotyczy
67	PLRW7000185845329	nie	nie dotyczy	2015	nie dotyczy
68	PLRW7000185845349	nie	nie dotyczy	2015	nie dotyczy
69	PLRW700018584549	nie	nie dotyczy	2015	nie dotyczy
70	PLRW7000185845529	nie	nie dotyczy	2015	nie dotyczy
71	PLRW700018584569	nie	nie dotyczy	2015	nie dotyczy
72	PLRW7000185845729	nie	nie dotyczy	2015	nie dotyczy
73	PLRW700018584589	nie	nie dotyczy	2015	nie dotyczy
74	PLRW700018584594	nie	nie dotyczy	2015	nie dotyczy
75	PLRW7000185845969	nie	nie dotyczy	2015	nie dotyczy
76	PLRW7000185845989	nie	nie dotyczy	2015	nie dotyczy
77	PLRW7000185846392	nie	nie dotyczy	2015	nie dotyczy
78	PLRW700018584649	nie	nie dotyczy	2015	nie dotyczy
79	PLRW700018584672	nie	nie dotyczy	2015	nie dotyczy
80	PLRW7000185846932	nie	nie dotyczy	2015	nie dotyczy
81	PLRW700018584696	nie	nie dotyczy	2015	nie dotyczy
82	PLRW700018584729	nie	nie dotyczy	2015	nie dotyczy
83	PLRW700018584769	nie	nie dotyczy	2015	nie dotyczy
84	PLRW7000185847849	tak	przedłużenie terminu osiągnięcia celu środowiskowego - brak możliwości technicznych	2027	Brak możliwości technicznych. W zlewni JCWP występuje presja komunalna i przemysłowa. W programie działań zaplanowano działania podstawowe, obejmujące uporządkowanie gospodarki ściekowej, które są wystarczające, aby zredukować presję komunalną w zakresie wystarczającym dla osiągnięcia dobrego stanu. Zaplanowano też działania obejmujące „przeład pozwoleń wodnoprawnych na wprowadzanie ścieków do wód lub do ziemi przez użytkowników w zlewni JCWP z uwagi na zagrożenie osiągnięcia celów środowiskowych, zgodnie z art. 136 ust. 3 ustawy – Prawo wodne”, mające na celu szczegółowe rozpoznanie i w rezultacie ograniczenie tych presji tak, aby możliwe było osiągnięcie wskaźników zgodnych z wartościami dobrego stanu. Z uwagi jednak na czas niezbędny dla wdrożenia działań, a także okres niezbędny aby wdrożone działania przyniosły wymierne efekty, dobry stan będzie mógł być osiągnięty do 2027 r.
85	PLRW700018584786	nie	nie dotyczy	2015	nie dotyczy
86	PLRW7000185847889	nie	nie dotyczy	2015	nie dotyczy
87	PLRW7000185848149	nie	nie dotyczy	2015	nie dotyczy
88	PLRW700018584816	nie	nie dotyczy	2015	nie dotyczy
89	PLRW700018584818	nie	nie dotyczy	2015	nie dotyczy
90	PLRW7000185848296	nie	nie dotyczy	2015	nie dotyczy

Lp.	Kod JCWP	Odstępstwo	Typ odstępstwa	Termin osiągnięcia dobrego stanu	Uzasadnienie odstępstwa
91	PLRW70001858482989	nie	nie dotyczy	2015	nie dotyczy
92	PLRW700018584832	nie	nie dotyczy	2015	nie dotyczy
93	PLRW70001858488299	tak	przedłużenie terminu osiągnięcia celu środowiskowego - brak możliwości technicznych	2027	Brak możliwości technicznych. W zlewni JCWP występuje presja komunalna i przemysłowa. W programie działań zaplanowano działania podstawowe, obejmujące uporządkowanie gospodarki ściekowej, które są wystarczające, aby zredukować presję komunalną w zakresie wystarczającym dla osiągnięcia dobrego stanu. Zaplanowano też działania obejmujące „przeгляд pozwoleń wodnoprawnych na wprowadzanie ścieków do wód lub do ziemi przez użytkowników w zlewni JCWP z uwagi na zagrożenie osiągnięcia celów środowiskowych, zgodnie z art. 136 ust. 3 ustawy – Prawo wodne”, mające na celu szczególne rozpoznanie i w rezultacie ograniczenie tych presji tak, aby możliwe było osiągnięcie wskaźników zgodnych z wartościami dobrego stanu. Z uwagi jednak na czas niezbędny dla wdrożenia działań, a także okres niezbędny aby wdrożone działania przyniosły wymierne efekty, dobry stan będzie mógł być osiągnięty do 2027 r.
94	PLRW7000185848832	nie	nie dotyczy	2015	nie dotyczy
95	PLRW70001858488489	nie	nie dotyczy	2015	nie dotyczy
96	PLRW700020582479	nie	nie dotyczy	2015	nie dotyczy
97	PLRW70002058253	nie	nie dotyczy	2015	nie dotyczy
98	PLRW7000205844899	tak	przedłużenie terminu osiągnięcia celu środowiskowego - brak możliwości technicznych, dysproporcjonalne koszty	2021	Brak możliwości technicznych oraz dysproporcjonalne koszty. Z uwagi na niską wiarygodność oceny i związany z tym brak możliwości wskazania przyczyn nieosiągnięcia dobrego stanu brak jest możliwości zaplanowania racjonalnych działań naprawczych. Zaplanowanie i wdrożenie jakichkolwiek działań będzie generowało nieuzasadnione koszty. W związku z tym w JCWP zaplanowano działania mające na celu rozpoznanie rzeczywistego stanu ekologicznego – przeprowadzenie monitoringu badawczego. W przypadku potwierdzenia złego stanu po 2 latach wprowadzone zostanie działanie mające na celu rozpoznanie jego przyczyn. Takie etapowe postępowanie pozwoli na racjonalne zaplanowanie niezbędnych działań i zapewnienie ich wymaganej skuteczności.
99	PLRW7000205844959	nie	nie dotyczy	2015	nie dotyczy
100	PLRW700020584499	nie	nie dotyczy	2015	nie dotyczy
101	PLRW700020584511	nie	nie dotyczy	2015	nie dotyczy
102	PLRW700020584579	nie	nie dotyczy	2015	nie dotyczy
103	PLRW700020584599	nie	nie dotyczy	2015	nie dotyczy
104	PLRW700020584699	nie	nie dotyczy	2015	nie dotyczy
105	PLRW700020584759	tak	przedłużenie terminu osiągnięcia celu środowiskowego - brak możliwości technicznych, dysproporcjonalne koszty	2021	Brak możliwości technicznych oraz dysproporcjonalne koszty. Z uwagi na niską wiarygodność oceny i związany z tym brak możliwości wskazania przyczyn nieosiągnięcia dobrego stanu brak jest możliwości zaplanowania racjonalnych działań naprawczych. Zaplanowanie i wdrożenie jakichkolwiek działań będzie generowało nieuzasadnione koszty. W związku z tym w JCWP zaplanowano działania mające na celu rozpoznanie rzeczywistego stanu ekologicznego – przeprowadzenie monitoringu badawczego. W przypadku potwierdzenia złego stanu po 2 latach wprowadzone zostanie działanie mające na celu rozpoznanie jego przyczyn. Takie etapowe postępowanie pozwoli na racjonalne zaplanowanie niezbędnych działań i zapewnienie ich wymaganej skuteczności.
106	PLRW700020584779	tak	przedłużenie terminu osiągnięcia celu środowiskowego - brak możliwości technicznych, dysproporcjonalne koszty	2021	Brak możliwości technicznych oraz dysproporcjonalne koszty. Z uwagi na niską wiarygodność oceny i związany z tym brak możliwości wskazania przyczyn nieosiągnięcia dobrego stanu brak jest możliwości zaplanowania racjonalnych działań naprawczych. Zaplanowanie i wdrożenie jakichkolwiek działań będzie generowało nieuzasadnione koszty. W związku z tym w JCWP zaplanowano działania mające na celu rozpoznanie rzeczywistego stanu ekologicznego – przeprowadzenie monitoringu badawczego. W przypadku potwierdzenia złego stanu po 2 latach wprowadzone zostanie działanie mające na celu rozpoznanie jego przyczyn. Takie etapowe postępowanie pozwoli na racjonalne zaplanowanie niezbędnych działań i zapewnienie ich wymaganej skuteczności.
107	PLRW700020584789	tak	przedłużenie	2021	Brak możliwości technicznych. W zlewni JCWP nie zidentyfikowano presji mogącej być przyczyną

Lp.	Kod JCWP	Odstępstwo	Typ odstępstwa	Termin osiągnięcia dobrego stanu	Uzasadnienie odstępstwa
108	PLRW700020584839	tak	przedłużenie terminu osiągnięcia celu środowiskowego - brak możliwości technicznych	2027	Występujących przekroczeń wskaźników jakości. Konieczne jest dokonanie szczegółowego rozpoznania przyczyn w celu prawidłowego zaplanowania działań naprawczych. Rozpoznanie przyczyn nieosiągnięcia dobrego stanu zapewni realizacja działań na poziomie krajowym: Utworzenie krajowej bazy danych o zmianach hydromorfologicznych. Przeprowadzenie pogłębionej analizy presji pod kątem zmian hydromorfologicznych, Opracowanie dobrych praktyk w zakresie robót hydrotechnicznych i prac utrzymaniowych wraz z ustaleniem zasad ich wdrażania oraz Opracowanie krajowego programu renaturalizacji wód powierzchniowych. Brak możliwości technicznych. W zlewni JCWP występuje presja (komunalna, przemysłowa). W programie działań zaplanowano działania obejmujące przegląd pozwoleń wodnoprawnych (przeład pozwolen wodnoprawnych na wprowadzanie ścieków do wód lub do ziemi przez użytkowników w zlewni JCWP z uwagi na zagrożenie osiągnięcia celów środowiskowych, zgodnie z art. 136 ust. 3 ustawy – Prawo wodne), mające na celu szczegółowe rozpoznanie i w rezultacie ograniczenie tej presji tak, aby możliwe było osiągnięcie wskaźników zgodnych z wartościami dobrego stanu. Z uwagi jednak na czas niezbędny dla wdrożenia tego działania, następnie konkretnych działań naprawczych, a także okres niezbędny aby wdrożone działania przyniosły wymierne efekty, dobry stan będzie mógł być osiągnięty do 2027 r.
109	PLRW700020584869	tak	przedłużenie terminu osiągnięcia celu środowiskowego - brak możliwości technicznych	2027	Brak możliwości technicznych. W zlewni JCWP występuje presja komunalna i przemysłowa. W programie działań zaplanowano działania podstawowe, obejmujące uporządkowanie gospodarki ściekowej, które są wystarczające, aby zredukować presję komunalną w zakresie wystarczającym dla osiągnięcia dobrego stanu. Zaplanowano też działania obejmujące „przeład pozwolen wodnoprawnych na wprowadzanie ścieków do wód lub do ziemi przez użytkowników w zlewni JCWP z uwagi na zagrożenie osiągnięcia celów środowiskowych, zgodnie z art. 136 ust. 3 ustawy – Prawo wodne”, mające na celu szczegółowe rozpoznanie i w rezultacie ograniczenie tych presji tak, aby możliwe było osiągnięcie wskaźników zgodnych z wartościami dobrego stanu. Z uwagi jednak na czas niezbędny dla wdrożenia działań, a także okres niezbędny aby wdrożone działania przyniosły wymierne efekty, dobry stan będzie mógł być osiągnięty do 2027 r.
110	PLRW700020584855	tak	przedłużenie terminu osiągnięcia celu środowiskowego - brak możliwości technicznych, dysproporcjonalne koszty	2021	Brak możliwości technicznych oraz dysproporcjonalne koszty. Z uwagi na niską wiarygodność oceny i związany z tym brak możliwości wskazania przyczyn nieosiągnięcia dobrego stanu, brak jest możliwości zaplanowania racjonalnych działań naprawczych. Zaplanowanie i wdrożenie jakichkolwiek działań będzie generowało nieuzasadnione koszty. W związku z tym w JCWP zaplanowano działanie mające na celu rozpoznanie rzeczywistego stanu ekologicznego – przeprowadzenie monitoringu badawczego. W przypadku potwierdzenia złego stanu po 2 latach wprowadzone zostanie działanie mające na celu rozpoznanie jego przyczyn. Takie etapy postępowania pozwoli na racjonalne zaplanowanie niezbędnych działań i zapewnienie ich wymaganej skuteczności.
111	PLRW700020584839	tak	przedłużenie terminu osiągnięcia celu środowiskowego - brak możliwości technicznych	2027	Brak możliwości technicznych. W zlewni JCWP występują presje komunalna, przemysłowa, rolnictwo oraz presja niska emisja. W programie działań zaplanowano wszystkie możliwe działania mające na celu ograniczenie presji rolniczej tak, aby możliwe było osiągnięcie wskaźników zgodnych z wartościami dobrego stanu. W programie działań zaplanowano także działania obejmujące przegląd pozwoleń wodnoprawnych na wprowadzanie ścieków do wód lub do ziemi przez użytkowników w zlewni JCWP z uwagi na zagrożenie osiągnięcia celów środowiskowych, zgodnie z art. 136 ust. 3 ustawy – Prawo wodne, mające na celu szczegółowe rozpoznanie i w rezultacie ograniczenie presji komunalnej i przemysłowej tak, aby możliwe było osiągnięcie wskaźników zgodnych z wartościami dobrego stanu. W programie działań zaplanowano także działania: Weryfikacja programu ochrony środowiska dla gminy, mające na celu szczegółowe rozpoznanie i w rezultacie ograniczenie tej presji tak, aby możliwe było osiągnięcie wskaźników zgodnych z wartościami dobrego stanu. Z uwagi jednak na czas niezbędny dla wdrożenia tego działania, następnie konkretnych działań naprawczych, a także okres niezbędny aby wdrożone działania przyniosły wymierne efekty, dobry stan będzie mógł być osiągnięty do roku 2027.
112	PLRW700020584849	tak	przedłużenie terminu	2027	W zlewni JCWP występuje presja rolnicza. W programie działań zaplanowano wszystkie możliwe działania mające na celu ograniczenie tej presji tak, aby możliwe było osiągnięcie wskaźników zgodnych z

Lp.	Kod JCWP	Odstępstwo	Typ odstępstwa	Termin osiągnięcia dobrego stanu	Uzasadnienie odstępstwa
113	PLRW700020584911	tak	osiągnięcia celu środowiskowego - brak możliwości technicznych przedłużenie terminu osiągnięcia celu środowiskowego - brak możliwości technicznych	2027	wartościami dobrego stanu. Z uwagi jednak na czas niezbędny dla wdrożenia działań, a także okres niezbędny aby wdrożone działania przyniosły wymierne efekty, dobry stan będzie mógł być osiągnięty do 2027 r. Brak możliwości technicznych. W zlewni JCWP występuje presja niska emisja. W programie działań zaplanowano działania: Weryfikacja programu ochrony środowiska dla gminy, mające na celu szczegółowe rozpoznanie i w rezultacie ograniczenie tej presji tak, aby możliwe było osiągnięcie wskaźników zgodnych z wartościami dobrego stanu. Z uwagi jednak na czas niezbędny dla wdrożenia tego działania, następnie konkretnych działań naprawczych, a także okres niezbędny aby wdrożone działania przyniosły wymierne efekty, dobry stan będzie mógł być osiągnięty do 2027 r.
114	PLRW700025582199	tak	przedłużenie terminu osiągnięcia celu środowiskowego - brak możliwości technicznych	2027	Brak możliwości technicznych. W zlewni JCWP występuje presja komunalna i przemysłowa. W programie działań zaplanowano działania podstawowe, obejmujące uporządkowanie gospodarki ściekowej, które są wystarczające, aby zredukować presję komunalną w zakresie wystarczającym dla osiągnięcia dobrego stanu. Zaplanowano też działania obejmujące „przeład pozwoleń wodnoprawnych na wprowadzanie ścieków do wód lub do ziemi przez użytkowników w zlewni JCWP z uwagi na zagrożenie osiągnięcia celów środowiskowych, zgodnie z art. 136 ust. 3 ustawy – Prawo wodne”, mające na celu szczegółowe rozpoznanie i w rezultacie ograniczenie tych presji tak, aby możliwe było osiągnięcie wskaźników zgodnych z wartościami dobrego stanu. Z uwagi jednak na czas niezbędny dla wdrożenia działań, a także okres niezbędny aby wdrożone działania przyniosły wymierne efekty, dobry stan będzie mógł być osiągnięty do 2027 r.
115	PLRW70002558435	nie	nie dotyczy	2015	nie dotyczy
116	PLRW7000255844579	tak	przedłużenie terminu osiągnięcia celu środowiskowego - brak możliwości technicznych	2027	Brak możliwości technicznych. W zlewni JCWP nie zidentyfikowano presji mogącej być przyczyną występujących przekroczeń wskaźników jakości. Konieczne jest dokonanie szczegółowego rozpoznania przyczyn w celu prawidłowego zaplanowania działań naprawczych. Rozpoznanie przyczyn nieosiągnięcia dobrego stanu zapewni realizacja działań na poziomie krajowym: Utworzenie krajowej bazy danych o zmianach hydromorfologicznych. Przeprowadzenie pogłębionej analizy presji pod kątem zmian hydromorfologicznych, Opracowanie dobrych praktyk w zakresie robót hydrotechnicznych i prac utrzymaniowych wraz z ustaleniem zasad ich wdrażania oraz Opracowanie krajowego programu renaturalizacji wód powierzchniowych.
117	PLRW7000255844859	tak	przedłużenie terminu osiągnięcia celu środowiskowego - brak możliwości technicznych	2027	Brak możliwości technicznych. W zlewni JCWP nie zidentyfikowano presji mogącej być przyczyną występujących przekroczeń wskaźników jakości. Konieczne jest dokonanie szczegółowego rozpoznania przyczyn w celu prawidłowego zaplanowania działań naprawczych. Rozpoznanie przyczyn nieosiągnięcia dobrego stanu zapewni realizacja działań na poziomie krajowym: Utworzenie krajowej bazy danych o zmianach hydromorfologicznych. Przeprowadzenie pogłębionej analizy presji pod kątem zmian hydromorfologicznych, Opracowanie dobrych praktyk w zakresie robót hydrotechnicznych i prac utrzymaniowych wraz z ustaleniem zasad ich wdrażania oraz Opracowanie krajowego programu renaturalizacji wód powierzchniowych.
118	PLRW7000255846939	nie	nie dotyczy	2015	nie dotyczy
119	PLRW70002558482953	nie	nie dotyczy	2015	nie dotyczy
120	PLRW7000255849851	nie	nie dotyczy	2015	nie dotyczy

Tabela 33. Przedłużenie terminu osiągnięcia celu lub ustalenie celów mniej rygorystycznych dla JCWP jeziornych

Lp.	Kod JCWP	Odstępstwo	Typ odstępstwa	Termin osiągnięcia dobrego stanu	Uzasadnienie odstępstwa
1	PLLLW30370	tak	przedłużenie terminu osiągnięcia celu środowiskowego - brak możliwości technicznych	2021	zagrożenie ocenione jedynie na podstawie analizy presji; planowany jest monitoring, co pozwoli na precyzyjne określenie niezbędnych działań w przyszłości

Lp.	Kod JCWP	Odstępstwo	Typ odstępstwa	Termin osiągnięcia dobrego stanu	Uzasadnienie odstępstwa
2	PLLW30371	tak	przedłużenie terminu osiągnięcia celu środowiskowego - brak możliwości technicznych	2021	zagrożenie ocenione jedynie na podstawie analizy presji; planowany jest monitoring, co pozwoli na precyzyjne określenie niezbędnych działań w przyszłości
3	PLLW30375	tak	przedłużenie terminu osiągnięcia celu środowiskowego - brak możliwości technicznych	2021	zagrożenie ocenione jedynie na podstawie analizy presji; planowany jest monitoring, co pozwoli na precyzyjne określenie niezbędnych działań w przyszłości
4	PLLW30377	tak	przedłużenie terminu osiągnięcia celu środowiskowego - brak możliwości technicznych	2021	zagrożenie ocenione jedynie na podstawie analizy presji; planowany jest monitoring, co pozwoli na precyzyjne określenie niezbędnych działań w przyszłości
5	PLLW30378	nie	nie dotyczy	2015	nie dotyczy
6	PLLW30384	nie	nie dotyczy	2015	nie dotyczy
7	PLLW30390	nie	nie dotyczy	2015	nie dotyczy
8	PLLW30393	tak	przedłużenie terminu osiągnięcia celu środowiskowego - brak możliwości technicznych	2021	zagrożenie ocenione jedynie na podstawie analizy presji; planowany jest monitoring, co pozwoli na precyzyjne określenie niezbędnych działań w przyszłości
9	PLLW30395	nie	nie dotyczy	2015	nie dotyczy
10	PLLW30396	tak	przedłużenie terminu osiągnięcia celu środowiskowego - brak możliwości technicznych	2021	zagrożenie ocenione jedynie na podstawie analizy presji; planowany jest monitoring, co pozwoli na precyzyjne określenie niezbędnych działań w przyszłości
11	PLLW30400	nie	nie dotyczy	2015	nie dotyczy
12	PLLW30402	nie	nie dotyczy	2015	nie dotyczy
13	PLLW30404	tak	cel mniej rygorystyczny - brak możliwości technicznych	2027	kilkudziesięcioletnia rekultywacja doprowadziła do znacznej poprawy jakości wód jeziora; dalsza poprawa (osiągnięcie stanu dobrego) wydaje się niemożliwa
14	PLLW30408	tak	przedłużenie terminu osiągnięcia celu środowiskowego - brak możliwości technicznych	2027	odstępstwo z powodu konieczności ustanowienia obszaru ochronnego jeziora; ze względu na organizacyjno-prawnych, ekonomicznych i społecznych ustanowienie obszaru ochronnego tego jeziora możliwe będzie dopiero w kolejnym cyklu wodnym
15	PLLW30410	tak	przedłużenie terminu osiągnięcia celu środowiskowego - brak możliwości technicznych	2021	zagrożenie ocenione jedynie na podstawie analizy presji; planowany jest monitoring, co pozwoli na precyzyjne określenie niezbędnych działań w przyszłości
16	PLLW30411	tak	przedłużenie terminu osiągnięcia celu środowiskowego - brak możliwości technicznych	2021	wdrożenie zaplanowanych działań umożliwi osiągnięcie celu środowiskowego do 2021 r.
17	PLLW30412	tak	przedłużenie terminu osiągnięcia celu środowiskowego - brak możliwości technicznych	2021	wdrożenie zaplanowanych działań umożliwi osiągnięcie celu środowiskowego do 2021 r.
18	PLLW30413	tak	przedłużenie terminu osiągnięcia celu środowiskowego - brak możliwości technicznych	2021	zagrożenie ocenione jedynie na podstawie analizy presji; planowany jest monitoring, co pozwoli na precyzyjne określenie niezbędnych działań w przyszłości

Lp.	Kod JCWP	Odstępstwo	Typ odstępstwa	Termin osiągnięcia dobrego stanu	Uzasadnienie odstępstwa
19	PLLW30414	tak	przedłużenie terminu osiągnięcia celu środowiskowego - brak możliwości technicznych	2021	zagrożenie ocenione jedynie na podstawie analizy presji; planowany jest monitoring, co pozwoli na precyzyjne określenie niezbędnych działań w przyszłości
20	PLLW30415	tak	przedłużenie terminu osiągnięcia celu środowiskowego - brak możliwości technicznych	2027	odstępstwo z powodu konieczności ustanowienia obszaru ochronnego jeziora; ze względu organizacyjno-prawnych, ekonomicznych i społecznych ustanowienie obszaru ochronnego tego jeziora możliwe będzie dopiero w kolejnym cyklu wodnym
21	PLLW30420	nie	nie dotyczy	2015	nie dotyczy
22	PLLW30425	tak	przedłużenie terminu osiągnięcia celu środowiskowego - brak możliwości technicznych	2021	zagrożenie ocenione jedynie na podstawie analizy presji; planowany jest monitoring, co pozwoli na precyzyjne określenie niezbędnych działań w przyszłości
23	PLLW30426	tak	przedłużenie terminu osiągnięcia celu środowiskowego - brak możliwości technicznych	2021	zagrożenie ocenione jedynie na podstawie analizy presji; planowany jest monitoring, co pozwoli na precyzyjne określenie niezbędnych działań w przyszłości
24	PLLW30427	nie	nie dotyczy	2015	nie dotyczy
25	PLLW30428	tak	przedłużenie terminu osiągnięcia celu środowiskowego - brak możliwości technicznych	2021	zagrożenie ocenione jedynie na podstawie analizy presji; planowany jest monitoring, co pozwoli na precyzyjne określenie niezbędnych działań w przyszłości
26	PLLW30433	nie	nie dotyczy	2015	nie dotyczy
27	PLLW30435	tak	przedłużenie terminu osiągnięcia celu środowiskowego - brak możliwości technicznych	2021	zagrożenie ocenione jedynie na podstawie analizy presji; planowany jest monitoring, co pozwoli na precyzyjne określenie niezbędnych działań w przyszłości
28	PLLW30440	nie	nie dotyczy	2015	nie dotyczy
29	PLLW30441	tak	przedłużenie terminu osiągnięcia celu środowiskowego - brak możliwości technicznych	2021	wdrożenie zaplanowanych działań umożliwi osiągnięcie celu środowiskowego do 2021 r.
30	PLLW30443	tak	przedłużenie terminu osiągnięcia celu środowiskowego - brak możliwości technicznych	2021	zagrożenie ocenione jedynie na podstawie analizy presji; planowany jest monitoring, co pozwoli na precyzyjne określenie niezbędnych działań w przyszłości
31	PLLW30446	nie	nie dotyczy	2015	nie dotyczy
32	PLLW30447	nie	nie dotyczy	2015	nie dotyczy
33	PLLW30448	tak	przedłużenie terminu osiągnięcia celu środowiskowego - brak możliwości technicznych	2021	zagrożenie ocenione jedynie na podstawie analizy presji; planowany jest monitoring, co pozwoli na precyzyjne określenie niezbędnych działań w przyszłości
34	PLLW30449	tak	przedłużenie terminu osiągnięcia celu środowiskowego - brak możliwości technicznych	2021	zagrożenie ocenione jedynie na podstawie analizy presji; zaplanowano działania uzupełniające wynikające z położenia jeziora na OSN; planowany jest monitoring, co pozwoli na precyzyjne określenie pozostałych niezbędnych działań w przyszłości
35	PLLW30450	tak	przedłużenie terminu osiągnięcia celu środowiskowego - brak możliwości technicznych	2021	wdrożenie zaplanowanych działań umożliwi osiągnięcie celu środowiskowego do 2021 r.
36	PLLW30452	tak	przedłużenie terminu osiągnięcia celu środowiskowego - brak możliwości technicznych	2027	odstępstwo z powodu konieczności ustanowienia obszaru ochronnego jeziora; ze względu organizacyjno-prawnych, ekonomicznych i społecznych ustanowienie obszaru ochronnego tego jeziora możliwe będzie dopiero w kolejnym cyklu wodnym

Lp.	Kod JCWP	Odstępstwo	Typ odstępstwa	Termin osiągnięcia dobrego stanu	Uzasadnienie odstępstwa
37	PLLW30454	tak	przedłużenie terminu osiągnięcia celu środowiskowego - brak możliwości technicznych	2021	wdrożenie zaplanowanych działań umożliwi osiągnięcie celu środowiskowego do 2021 r.
38	PLLW30456	tak	przedłużenie terminu osiągnięcia celu środowiskowego - brak możliwości technicznych	2021	zagrożenie ocenione jedynie na podstawie analizy presji; planowany jest monitoring, co pozwoli na precyzyjne określenie niezbędnych działań w przyszłości
39	PLLW30460	tak	przedłużenie terminu osiągnięcia celu środowiskowego - brak możliwości technicznych	2021	zagrożenie ocenione jedynie na podstawie analizy presji; planowany jest monitoring, co pozwoli na precyzyjne określenie niezbędnych działań w przyszłości
40	PLLW30461	nie	nie dotyczy	2015	nie dotyczy
41	PLLW30463	tak	przedłużenie terminu osiągnięcia celu środowiskowego - brak możliwości technicznych	2027	odstępstwo z powodu konieczności ustanowienia obszaru ochronnego jeziora; ze względu organizacyjno-prawnych, ekonomicznych i społecznych ustanowienie obszaru ochronnego tego jeziora możliwe będzie dopiero w kolejnym cyklu wodnym
42	PLLW30465	nie	nie dotyczy	2015	nie dotyczy
43	PLLW30467	tak	przedłużenie terminu osiągnięcia celu środowiskowego - brak możliwości technicznych	2027	odstępstwo z powodu konieczności ustanowienia obszaru ochronnego jeziora; ze względu organizacyjno-prawnych, ekonomicznych i społecznych ustanowienie obszaru ochronnego tego jeziora możliwe będzie dopiero w kolejnym cyklu wodnym
44	PLLW30472	tak	przedłużenie terminu osiągnięcia celu środowiskowego - brak możliwości technicznych	2027	odstępstwo z powodu konieczności ustanowienia obszaru ochronnego jeziora; ze względu organizacyjno-prawnych, ekonomicznych i społecznych ustanowienie obszaru ochronnego tego jeziora możliwe będzie dopiero w kolejnym cyklu wodnym
45	PLLW30473	tak	przedłużenie terminu osiągnięcia celu środowiskowego - brak możliwości technicznych	2021	wdrożenie zaplanowanych działań umożliwi osiągnięcie celu środowiskowego do 2021 r.
46	PLLW30475	nie	nie dotyczy	2015	nie dotyczy
47	PLLW30477	tak	przedłużenie terminu osiągnięcia celu środowiskowego - brak możliwości technicznych	2021	zagrożenie ocenione jedynie na podstawie analizy presji; planowany jest monitoring, co pozwoli na precyzyjne określenie niezbędnych działań w przyszłości
48	PLLW30481	nie	nie dotyczy	2015	nie dotyczy
49	PLLW30483	tak	przedłużenie terminu osiągnięcia celu środowiskowego - brak możliwości technicznych	2027	odstępstwo z powodu konieczności ustanowienia obszaru ochronnego jeziora; ze względu organizacyjno-prawnych, ekonomicznych i społecznych ustanowienie obszaru ochronnego tego jeziora możliwe będzie dopiero w kolejnym cyklu wodnym
50	PLLW30484	tak	przedłużenie terminu osiągnięcia celu środowiskowego - brak możliwości technicznych	2021	zagrożenie ocenione jedynie na podstawie analizy presji; planowany jest monitoring, co pozwoli na precyzyjne określenie niezbędnych działań w przyszłości
51	PLLW30486	tak	przedłużenie terminu osiągnięcia celu środowiskowego - brak możliwości technicznych	2021	zagrożenie ocenione jedynie na podstawie analizy presji; planowany jest monitoring, co pozwoli na precyzyjne określenie niezbędnych działań w przyszłości
52	PLLW30487	nie	nie dotyczy	2015	nie dotyczy
53	PLLW30489	nie	nie dotyczy	2015	nie dotyczy
54	PLLW30493	tak	przedłużenie terminu osiągnięcia celu środowiskowego - brak możliwości technicznych	2021	zagrożenie ocenione jedynie na podstawie analizy presji; planowany jest monitoring, co pozwoli na precyzyjne określenie niezbędnych działań w przyszłości
55	PLLW30496	nie	nie dotyczy	2015	nie dotyczy

Lp.	Kod JCWP	Odstępstwo	Typ odstępstwa	Termin osiągnięcia dobrego stanu	Uzasadnienie odstępstwa
56	PLLW30497	tak	przedłużenie terminu osiągnięcia celu środowiskowego - brak możliwości technicznych	2021	zagrożenie ocenione jedynie na podstawie analizy presji; planowany jest monitoring, co pozwoli na precyzyjne określenie niezbędnych działań w przyszłości
57	PLLW30499	nie	nie dotyczy	2015	nie dotyczy
58	PLLW30500	tak	przedłużenie terminu osiągnięcia celu środowiskowego - brak możliwości technicznych	2021	zagrożenie ocenione jedynie na podstawie analizy presji; planowany jest monitoring, co pozwoli na precyzyjne określenie niezbędnych działań w przyszłości
59	PLLW30503	nie	nie dotyczy	2015	nie dotyczy
60	PLLW30504	tak	przedłużenie terminu osiągnięcia celu środowiskowego - brak możliwości technicznych	2021	zagrożenie ocenione jedynie na podstawie analizy presji; planowany jest monitoring, co pozwoli na precyzyjne określenie niezbędnych działań w przyszłości
61	PLLW30507	tak	przedłużenie terminu osiągnięcia celu środowiskowego - brak możliwości technicznych	2027	odstępstwo z powodu konieczności ustanowienia obszaru ochronnego jeziora, ze względu organizacyjno-prawnych, ekonomicznych i społecznych ustanowienie obszaru ochronnego tego jeziora możliwe będzie dopiero w kolejnym cyklu wodnym
62	PLLW30509	tak	przedłużenie terminu osiągnięcia celu środowiskowego - brak możliwości technicznych	2021	zagrożenie ocenione jedynie na podstawie analizy presji; planowany jest monitoring, co pozwoli na precyzyjne określenie niezbędnych działań w przyszłości
63	PLLW30516	tak	przedłużenie terminu osiągnięcia celu środowiskowego - brak możliwości technicznych	2021	zagrożenie ocenione jedynie na podstawie analizy presji; planowany jest monitoring, co pozwoli na precyzyjne określenie niezbędnych działań w przyszłości
64	PLLW30518	tak	przedłużenie terminu osiągnięcia celu środowiskowego - brak możliwości technicznych	2021	zagrożenie ocenione jedynie na podstawie analizy presji; planowany jest monitoring, co pozwoli na precyzyjne określenie niezbędnych działań w przyszłości
65	PLLW30521	tak	przedłużenie terminu osiągnięcia celu środowiskowego - brak możliwości technicznych	2021	zagrożenie ocenione jedynie na podstawie analizy presji; planowany jest monitoring, co pozwoli na precyzyjne określenie niezbędnych działań w przyszłości
66	PLLW30522	nie	nie dotyczy	2015	nie dotyczy
67	PLLW30525	tak	przedłużenie terminu osiągnięcia celu środowiskowego - brak możliwości technicznych	2021	zagrożenie ocenione jedynie na podstawie analizy presji; planowany jest monitoring, co pozwoli na precyzyjne określenie niezbędnych działań w przyszłości
68	PLLW30527	nie	nie dotyczy	2015	nie dotyczy
69	PLLW30528	tak	przedłużenie terminu osiągnięcia celu środowiskowego - brak możliwości technicznych	2021	zagrożenie ocenione jedynie na podstawie analizy presji; planowany jest monitoring, co pozwoli na precyzyjne określenie niezbędnych działań w przyszłości
70	PLLW30529	tak	przedłużenie terminu osiągnięcia celu środowiskowego - brak możliwości technicznych	2021	zagrożenie ocenione jedynie na podstawie analizy presji; planowany jest monitoring, co pozwoli na precyzyjne określenie niezbędnych działań w przyszłości
71	PLLW30530	nie	nie dotyczy	2015	nie dotyczy
72	PLLW30532	tak	przedłużenie terminu osiągnięcia celu środowiskowego - brak możliwości technicznych	2021	zagrożenie ocenione jedynie na podstawie analizy presji; planowany jest monitoring, co pozwoli na precyzyjne określenie niezbędnych działań w przyszłości
73	PLLW30534	nie	nie dotyczy	2015	nie dotyczy
74	PLLW30538	tak	przedłużenie terminu osiągnięcia celu środowiskowego - brak możliwości technicznych	2021	zagrożenie ocenione jedynie na podstawie analizy presji; planowany jest monitoring, co pozwoli na precyzyjne określenie niezbędnych działań w przyszłości

Lp.	Kod JCWP	Odstępstwo	Typ odstępstwa	Termin osiągnięcia dobrego stanu	Uzasadnienie odstępstwa
75	PLLW30539	tak	przedłużenie terminu osiągnięcia celu środowiskowego - brak możliwości technicznych	2021	zagrożenie ocenione jedynie na podstawie analizy presji; planowany jest monitoring, co pozwoli na precyzyjne określenie niezbędnych działań w przyszłości
76	PLLW30540	nie	nie dotyczy	2015	nie dotyczy
77	PLLW30543	tak	przedłużenie terminu osiągnięcia celu środowiskowego - brak możliwości technicznych	2021	zagrożenie ocenione jedynie na podstawie analizy presji; planowany jest monitoring, co pozwoli na precyzyjne określenie niezbędnych działań w przyszłości
78	PLLW30544	nie	nie dotyczy	2015	nie dotyczy
79	PLLW30545	tak	przedłużenie terminu osiągnięcia celu środowiskowego - brak możliwości technicznych	2021	wdrożenie zaplanowanych działań umożliwi osiągnięcie celu środowiskowego do 2021 r.
80	PLLW30547	nie	nie dotyczy	2015	nie dotyczy
81	PLLW30548	tak	przedłużenie terminu osiągnięcia celu środowiskowego - brak możliwości technicznych	2027	odstępstwo z powodu konieczności ustanowienia obszaru ochronnego jeziora; ze względu na organizacyjno-prawnych, ekonomicznych i społecznych ustanowienie obszaru ochronnego tego jeziora możliwe będzie dopiero w kolejnym cyklu wodnym
82	PLLW30551	tak	przedłużenie terminu osiągnięcia celu środowiskowego - brak możliwości technicznych	2027	odstępstwo z powodu konieczności ustanowienia obszaru ochronnego jeziora; ze względu na organizacyjno-prawnych, ekonomicznych i społecznych ustanowienie obszaru ochronnego tego jeziora możliwe będzie dopiero w kolejnym cyklu wodnym
83	PLLW30552	tak	przedłużenie terminu osiągnięcia celu środowiskowego - brak możliwości technicznych	2021	wdrożenie zaplanowanych działań umożliwi osiągnięcie celu środowiskowego do 2021 r.
84	PLLW30553	nie	nie dotyczy	2015	nie dotyczy
85	PLLW30556	tak	przedłużenie terminu osiągnięcia celu środowiskowego - brak możliwości technicznych	2021	zagrożenie ocenione jedynie na podstawie analizy presji; planowany jest monitoring, co pozwoli na precyzyjne określenie niezbędnych działań w przyszłości
86	PLLW30557	nie	nie dotyczy	2015	nie dotyczy
87	PLLW30560	tak	przedłużenie terminu osiągnięcia celu środowiskowego - brak możliwości technicznych	2021	wdrożenie zaplanowanych działań umożliwi osiągnięcie celu środowiskowego do 2021 r.
88	PLLW30562	tak	przedłużenie terminu osiągnięcia celu środowiskowego - brak możliwości technicznych	2021	zagrożenie ocenione jedynie na podstawie analizy presji; planowany jest monitoring, co pozwoli na precyzyjne określenie niezbędnych działań w przyszłości
89	PLLW30569	nie	nie dotyczy	2015	nie dotyczy
90	PLLW30570	nie	nie dotyczy	2015	nie dotyczy
91	PLLW30572	nie	nie dotyczy	2015	nie dotyczy
92	PLLW30573	tak	przedłużenie terminu osiągnięcia celu środowiskowego - brak możliwości technicznych	2021	zagrożenie ocenione jedynie na podstawie analizy presji; planowany jest monitoring, co pozwoli na precyzyjne określenie niezbędnych działań w przyszłości
93	PLLW30576	tak	przedłużenie terminu osiągnięcia celu środowiskowego - brak możliwości technicznych	2027	odstępstwo z powodu konieczności ustanowienia obszaru ochronnego jeziora; ze względu na organizacyjno-prawnych, ekonomicznych i społecznych ustanowienie obszaru ochronnego tego jeziora możliwe będzie dopiero w kolejnym cyklu wodnym

Lp.	Kod JCWP	Odstępstwo	Typ odstępstwa	Termin osiągnięcia dobrego stanu	Uzasadnienie odstępstwa
94	PLW30579	tak	przedłużenie terminu osiągnięcia celu środowiskowego - brak możliwości technicznych	2027	odstępstwo z powodu konieczności ustanowienia obszaru ochronnego jeziora; ze względu na organizacyjno-prawnych, ekonomicznych i społecznych ustanowienie obszaru ochronnego tego jeziora możliwe będzie dopiero w kolejnym cyklu wodnym
95	PLW30583	nie	nie dotyczy	2015	nie dotyczy
96	PLW30585	tak	przedłużenie terminu osiągnięcia celu środowiskowego - brak możliwości technicznych	2027	odstępstwo z powodu konieczności ustanowienia obszaru ochronnego jeziora; ze względu na organizacyjno-prawnych, ekonomicznych i społecznych ustanowienie obszaru ochronnego tego jeziora możliwe będzie dopiero w kolejnym cyklu wodnym
97	PLW30587	tak	przedłużenie terminu osiągnięcia celu środowiskowego - brak możliwości technicznych	2021	zagrożenie ocenione jedynie na podstawie analizy presji; planowany jest monitoring, co pozwoli na precyzyjne określenie niezbędnych działań w przyszłości
98	PLW30588	tak	przedłużenie terminu osiągnięcia celu środowiskowego - brak możliwości technicznych	2027	odstępstwo ze względu na planowane na rok 2021 ustanowienie obszaru ochronnego jeziora; spodziewane efekty tego działania możliwe po 2021 r.
99	PLW30589	tak	przedłużenie terminu osiągnięcia celu środowiskowego - brak możliwości technicznych	2021	zagrożenie ocenione jedynie na podstawie analizy presji; planowany jest monitoring, co pozwoli na precyzyjne określenie niezbędnych działań w przyszłości
100	PLW30590	nie	nie dotyczy	2015	nie dotyczy
101	PLW90142	tak	przedłużenie terminu osiągnięcia celu środowiskowego - brak możliwości technicznych	2021	zagrożenie ocenione jedynie na podstawie analizy presji; planowany jest monitoring, co pozwoli na precyzyjne określenie niezbędnych działań w przyszłości

Tabela 34. Przedłużenie terminu osiągnięcia celu lub ustalenie celów mniej rygorystycznych dla JCWPd

Lp.	Kod JCWPd	Odstępstwo	Typ odstępstwa	Termin osiągnięcia dobrego stanu	Uzasadnienie odstępstwa
1	PLGW700020	nie	nie dotyczy	nie dotyczy	nie dotyczy
2	PLGW700021	nie	nie dotyczy	nie dotyczy	nie dotyczy

5.5. Cele środowiskowe a czasowe pogorszenie stanu JCW w wyniku zjawisk o charakterze naturalnym lub na skutek siły wyższej

Ustawa – Prawo wodne mówi o pogorszeniu stanu w wyniku zjawisk nieprzewidzianych i wskazuje szereg uwarunkowań, które należy spełnić, aby w takiej sytuacji zastosować odstępstwo.

Zgodnie z wytycznymi KE opracowanymi przez działające przy KE w ramach Wspólnej Strategii Wdrażania Ramowej Dyrektywy Wodnej grupy robocze Wytycznymi nr 20 przyjmuje się, iż czasowe pogorszenie stanu wód nie jest wykorzystywane do określenia celów alternatywnych w czasie procesu planowania poprawy stanu, a raczej jest stosowany po fakcie jako „argument obrony”, mający uzasadniać, dlaczego nie został osiągnięty cel określony w PGW. Takie uzasadnienie należy podać w następnym (uaktualnionym) PGW na obszarze dorzecza. W związku z powyższym, a także biorąc pod uwagę, iż odstępstwo takie wiąże się ze zjawiskami nieprzewidzianymi, brak jest możliwości wcześniejszego ustalenia metodyki postępowania przed wystąpieniem sytuacji wymagającej zastosowania tego odstępstwa. Możliwe jest jednak wstępne wskazanie zjawisk, mogących być przyczyną czasowego pogorszenia stanu wód. Najważniejszymi zjawiskami pozwalającymi na zastosowanie tego odstępstwa są „ekstremalne zjawiska powodziowe” i „długotrwała susza”. W Polsce najczęstszym z tych czynników jest wystąpienie nawalnych deszczów oraz będąca często ich następstwem powódź. Zjawisko to, w zależności od skali, może powodować wpływ zanieczyszczeń z powierzchni terenów zurbanizowanych do wód, a także w przypadku zalania obiektów przemysłowych lub np. oczyszczalni ścieków – poważne skażenie bakteriologiczne lub też substancjami niebezpiecznymi. W celu zapobiegania skutkom zjawiska, niezbędne jest przede wszystkim prawidłowe zarządzanie ryzykiem powodziowym.

Z kolei w przypadku długotrwałej suszy pogorszenie stanu wód może wynikać na przykład z konieczności poboru wody, w celu zapewnienia ludności wody do spożycia. Skutkować to będzie zmniejszeniem przepływu w cieku znacznie poniżej przepływu środowiskowego lub też dalszym obniżaniem zwierciadła wód podziemnych.

W okresie planistycznym 2009 – 2015 nie wystąpiły sytuacje wymagające zastosowania przedmiotowego odstępstwa.

Po szczegółowej analizie, na obszarze dorzecza Pregoły nie wskazano JCW, dla których czasowe pogorszenie stanu JCW, jest wynikiem zjawisk o charakterze naturalnym lub skutkiem siły wyższej.

5.6. Cele środowiskowe a inwestycje mogące negatywnie wpłynąć na osiągnięcie celów środowiskowych

Artykuł 38j ustawy – Prawo wodne dopuszcza nieosiągnięcie dobrego stanu ekologicznego oraz niezapobieżenie pogorszeniu stanu ekologicznego oraz dobrego potencjału ekologicznego w wyniku realizacji nowych inwestycji, pod warunkiem spełnienia wskazanych w nim przesłanek. Ocena spełnienia przesłanek z art. 38j ustawy – Prawo wodne dla zgłoszonych przez inwestorów inwestycji, mogących negatywnie wpłynąć na osiągnięcie celów środowiskowych przez JCW, została wykonana na podstawie dostępnych danych oraz dokumentacji przekazanych przez inwestorów, poprzez sformułowanie odpowiedzi na następujące pytania:

- 1) czy zostały podjęte wszystkie możliwe kroki zmierzające do ograniczenia niekorzystnego wpływu na stan części wód, jeżeli tak, to jakie?
- 2) czy przyczyny tych zmian lub modyfikacji są szczegółowo określone i wyjaśnione w PGW na obszarze dorzecza?
- 3) czy przyczyny tych zmian lub modyfikacji stanowią nadrzędny interes społeczny, a korzyści dla środowiska naturalnego i dla społeczeństwa płynące z osiągnięcia celów ochrony wód, są mniejsze niż korzyści dla zdrowia ludzi, utrzymania bezpieczeństwa ludzi lub zrównoważonego rozwoju, wynikające ze zmian lub modyfikacji, jeżeli tak to jakie?
- 4) czy korzystne cele, którym służą te zmiany lub modyfikacje części wód, nie mogą, ze względu na możliwości techniczne czy nieproporcjonalne koszty, być osiągnięte za pomocą innych działań, znacznie korzystniejszych z punktu widzenia środowiska naturalnego? jeżeli tak, to dlaczego?

Spełnienie warunku zawartego w pytaniu „Czy zostały podjęte wszystkie możliwe kroki zmierzające do ograniczenia niekorzystnego wpływu na stan części wód, jeżeli tak to jakie?” oznacza, że zostały zaplanowane działania minimalizujące negatywne oddziaływania na stan części wód, zarówno na etapie budowy jak i eksploatacji danej inwestycji, oraz ocenie, czy działania te zapewnią jej właściwą ochronę. Działania takie mogą obejmować zarówno rozwiązania projektowe, jak i sposób realizacji robót, a także etap eksploatacji. Działania te powinny być wykonalne technicznie i nie powodować nieproporcjonalnych kosztów.

Spełnienie warunku zawartego w pytaniu „Czy przyczyny tych zmian lub modyfikacji stanowią nadrzędny interes społeczny, a korzyści dla środowiska naturalnego i dla społeczeństwa płynące z osiągnięcia celów ochrony wód, są mniejsze niż korzyści dla zdrowia ludzi, utrzymania bezpieczeństwa ludzi lub zrównoważonego rozwoju, wynikające ze zmian lub modyfikacji?” oznacza, że osiągnięcie tego celu jest na tyle

istotne, że przeważa on nad korzyściami dla środowiska, które wystąpiłyby w przypadku braku jego realizacji. Przesłanka ta analizowana była z punktu widzenia szeroko pojętego społeczeństwa, a nie jednostki bądź wąskiej grupy podmiotów o określonych oczekiwaniach. Nadrzędny interes społeczny stanowią działania mające na celu ochronę podstawowych wartości życia obywateli (zdrowia, bezpieczeństwa, środowiska naturalnego), mające podstawowe znaczenie dla państwa i społeczeństwa, lub też dotyczące działalności o charakterze gospodarczym lub społecznym, spełniające konkretne zadania w ramach usług publicznych.

Spełnienie warunku mówiącego, iż korzystne cele, którym służą te zmiany lub modyfikacje części wód, nie mogą, ze względu na możliwości techniczne czy nieproporcjonalne koszty, być osiągnięte za pomocą innych działań, znacznie korzystniejszych z punktu widzenia środowiska naturalnego wymagało szczegółowego określenia celu, który ma zostać osiągnięty oraz określenia możliwych sposobów jego osiągnięcia. Co ważne, rozpatrywane były tutaj nie tylko różne opcje realizacji zaplanowanego przedsięwzięcia, ale również całkiem inne rozwiązania, w tym nietechniczne.

Ostatnim warunkiem realizacji inwestycji mogącej mieć negatywny wpływ na stan JCW oraz zastosowania odstępstwa zgodnie z art. 38j ustawy – Prawo wodne jest, aby przyczyny tych zmian lub modyfikacji zostały szczegółowo określone i wyjaśnione w PGW na obszarze dorzecza. Warunek ten został wypełniony w niniejszym dokumencie, dla wszystkich inwestycji, które opisano w załączniku nr 3 do Planu gospodarowania wodami na obszarze dorzecza Pregocy.

Została również przeprowadzona analiza wypełnienia przesłanek, których spełnienie warunkuje zastosowanie wszystkich wyłączeń od realizacji celów środowiskowych.

Zostały sformułowane odpowiedzi na pytania:

- 1) czy stosowanie odstępstwa nie wyklucza lub nie przeszkadza w osiągnięciu celów środowiskowych w innych częściach wód na obszarze dorzecza?
- 2) czy stosowanie odstępstwa gwarantuje przynajmniej taki sam poziom bezpieczeństwa jak istniejące prawodawstwo UE?
- 3) czy przedsięwzięcie jest zgodne z wdrażaniem innego prawodawstwa wspólnotowego dotyczącego ochrony środowiska?

Postanowienia powyższe oznaczają, iż stosowanie odstępstw zgodnie z art. 38j ustawy – Prawo wodne w żadnym przypadku nie zwalnia z realizacji wymagań wynikających z innych przepisów, a także w zakresie wymagań dotyczących innych części wód niż te, których dotyczy zidentyfikowane i uzasadnione odstępstwo.

W przypadku warunku „czy stosowanie odstępstwa nie wyklucza lub nie przeszkadza w osiągnięciu celów środowiskowych w innych częściach wód obszarze dorzecza?” konieczna była przede wszystkim analiza zasięgu oddziaływania poszczególnych inwestycji. Podczas analizy warunku „czy stosowanie odstępstwa gwarantuje przynajmniej taki sam poziom bezpieczeństwa jak istniejące prawodawstwo UE/czy przedsięwzięcie jest zgodne z wdrażaniem innego prawodawstwa wspólnotowego dotyczącego ochrony środowiska?”, najistotniejszym było sprawdzenie zgodności z celami dla obszarów Natura 2000. Jego spełnienie gwarantują obowiązujące w kraju przepisy ustawy o ochronie przyrody. W przypadku realizacji jakiegokolwiek inwestycji, w której zasięgu oddziaływania leży obszar Natura 2000 konieczne jest przeprowadzenie postępowania środowiskowego podczas którego między innymi niezbędne jest udowodnienie spełnienia wszelkich wymogów związanych z takim obszarem. W związku z tym nie ma możliwości realizacji inwestycji mogącej wpłynąć negatywnie na cele ochrony obszaru Natura 2000.

Przeprowadzone analizy wykazały spełnienie przedmiotowych warunków dla wszystkich zaplanowanych odstępstw.

5.6.1. Realizacja działań inwestycyjnych w gospodarce wodnej w latach 2016 – 2021 (w okresie obowiązywania aPGW)

Planowane inwestycje w gospodarce wodnej obejmują zarówno te działania, które służą bezpośrednio poprawie jakości wód oraz działania służące innym celom, społecznym lub gospodarczym, wymagające ingerencji w środowisko wodne. Zatem PGW na obszarze dorzecza zawiera przede wszystkim program działań, dzięki któremu dąży się do osiągnięcia celów środowiskowych, ale także działania mogące zakłócić ten proces, konieczne do realizacji z uwagi na właściwe zrównoważone gospodarowanie wodami.

Ponadto, zgodnie z art. 38j ustawy – Prawo wodne PGW na obszarze dorzecza zawiera szczegółowe uzasadnienie realizacji wszystkich inwestycji mogących uniemożliwić osiągnięcie dobrego stanu JCWP lub też pogorszyć ten stan. Należy podkreślić także, iż szereg niewielkich w swojej skali i zakresie inwestycji związanych z ingerencją w hydromorfologię cieków charakteryzuje się tak znikomym oddziaływaniem w skali JCWP, iż nie będą miały znaczącego wpływu na stan ekologiczny, a tym samym – nie są przedmiotem rozważań w ramach niniejszego dokumentu.

Powyższe uwarunkowania dotyczą wszystkich krajów członkowskich UE, a ich realizacja ukierunkowana jest na ochronę zasobów wodnych.

W Polsce do końca 2015 r. obowiązują opracowane w 2009 r. pierwsze PGW na obszarach dorzeczy. Jednakże dokumenty te w ocenie KE, nie zawierają wystarczającego uzasadnienia dla działań inwestycyjnych, które mogły spowodować nieosiągnięcie celów środowiskowych, zatem przesłanki wynikające z art. 38j ustawy – Prawo wodne nie zostały właściwie i szczegółowo przedstawione. W związku z zaistniałą sytuacją został opracowany w Polsce dokument o charakterze przejściowym pod nazwą MasterPlan dla obszaru dorzecza Wisły i Odry, który jest wynikiem ustaleń z KE zawartych w uchwale Rady Ministrów nr 118/2013 z dnia 2 lipca 2013 r. w sprawie przyjęcia Planu działania w zakresie planowania strategicznego w gospodarce wodnej. W MasterPlanie poddano analizie wszystkie zrealizowane, w trakcie realizacji oraz planowane inwestycje pod kątem zgodności z art. 38j ustawy – Prawo wodne.

W aPGW wśród inwestycji z zakresu gospodarki wodnej, które mogą negatywnie wpłynąć na stan JCW, najliczniejszą grupę stanowią inwestycje przeciwpowodziowe. W aPGW zawarto i uzasadniono szereg takich inwestycji. Równoległe z aPGW powstały PZRP. Jednym z zadań PZRP jest wskazanie działań kluczowych z punktu widzenia ochrony przeciwpowodziowej na obszarach dorzeczy i w regionach wodnych. Wśród tych działań znajdują się zarówno zadania typowo techniczne – inwestycyjne, jak i działania nieinwestycyjne, na przykład prewencyjne, organizacyjne czy też edukacyjne. Wśród wszystkich inwestycji mogą znaleźć się:

- 1) działania mogące negatywnie wpłynąć na stan JCW (np. zbiorniki zaporowe);
- 2) działania neutralne z punktu widzenia wpływu na stan JCW (np. suche zbiorniki przeciwpowodziowe);
- 3) działania sprzyjające poprawie stanu JCW (np. odtwarzanie terenów zalewowych).

Pierwsza z powyższych grup, to zadania wymagające zastosowania odstępstwa na podstawie art. 38j ustawy – Prawo wodne, dlatego też uzasadnienie konieczności ich realizacji musi zostać wskazane w aPGW. Druga grupa to zadania niebędące przedmiotem aPGW, z uwagi na brak znaczącego oddziaływania na stan JCW. Z kolei trzecia z wymienionych grup zadań przeciwpowodziowych, to zadania będące elementem programu działań (aPWŚK) sprzyjających poprawie stanu JCW oraz mających na celu osiągnięcie celów środowiskowych.

Ocena, czy planowane działanie może mieć negatywny wpływ na stan JCW należy do zadań inwestora. W przypadku stwierdzenia, że zaplanowana inwestycja, z uwagi na swoją skalę i zakres, nie będzie stanowiła zagrożenia dla osiągnięcia celów środowiskowych, będzie ona mogła być realizowana, bez konieczności umieszczania jej uzasadnienia w aPGW.

Przepisy prawa dzielą inwestycje na trzy zasadnicze grupy. Wyróżnia się przedsięwzięcia mogące zawsze znacząco oddziaływać na środowisko, dla których przeprowadzenie oceny oddziaływania jest niezbędne. W przypadku przedsięwzięć mogących potencjalnie znacząco oddziaływać na środowisko, o obowiązku przeprowadzenia oceny decyduje właściwy organ, po przeprowadzeniu tak zwanego screeningu, czyli wstępnego badania planowanej inwestycji i jej możliwego wpływu na środowisko.

Przedsięwzięcia zakwalifikowane do obu powyższych kategorii zostały wymienione w rozporządzeniu w sprawie przedsięwzięć oddziałujących na środowisko. Inwestycje niewskazane w tym rozporządzeniu nie będą wymagały przeprowadzenia postępowania w sprawie oceny oddziaływania na środowisko. Należy jednak odnotować, że organ właściwy do wydania decyzji inwestycyjnych będzie zobowiązany do rozważenia potencjalnego wpływu na obszar Natura 2000, co może skutkować koniecznością przeprowadzenia analogicznej procedury oceny oddziaływania na obszar Natura 2000.

Możliwa jest zatem sytuacja, w której dla danego przedsięwzięcia nie zostanie przeprowadzona ani ocena oddziaływania na środowisko, ani ocena oddziaływania na obszar Natura 2000. W takim wypadku weryfikacja wpływu inwestycji na stan wód nastąpi na ogólnych warunkach, w ramach uzyskiwania kolejnych decyzji inwestycyjnych, w tym przede wszystkim przed uzyskaniem pozwolenia wodnoprawnego. Zgodnie z art. 125 pkt 1 ustawy – Prawo wodne, pozwolenie takie nie może bowiem naruszać między innymi ustaleń PGW na obszarze dorzecza, z wyjątkiem okoliczności, o których mowa w art. 38j tej ustawy. Także prawo budowlane przewiduje konieczność sprawdzenia zgodności projektu budowlanego z wymaganiami ochrony środowiska (art. 35 ust. 1 pkt 1 tej ustawy), co stanowi podstawę prawną dla weryfikacji wpływu inwestycji na stan wód również na tym etapie inwestycyjnym.

W przypadku zadań inwestycyjnych, wymagających przeprowadzenia oceny oddziaływania na środowisko na podstawie ustawy o udostępnianiu informacji o środowisku lub wobec wyników screeningu, ocena ich wpływu na stan JCW dokonywana jest w ramach tej procedury, określonej w ustawie o informacji o środowisku.

W ramach oceny oddziaływania przedsięwzięcia na środowisko określa się, analizuje oraz ocenia: bezpośredni i pośredni wpływ danego przedsięwzięcia na środowisko, zdrowie i warunki życia ludzi, dobra materialne, zabytki, wzajemne oddziaływanie pomiędzy powyższymi elementami oraz dostępność do złóż kopalin. Przedmiotem oceny są ponadto sposoby zapobiegania i zmniejszania negatywnego oddziaływania przedsięwzięcia oraz wymagany zakres monitoringu.

Podstawą przeprowadzenia oceny oddziaływania na środowisko jest raport przygotowywany przez inwestora, zgodnie z art. 66 ustawy o informacji o środowisku. Możliwe jest przy tym wcześniejsze złożenie karty informacyjnej przedsięwzięcia wraz z wnioskiem o ustalenie zakresu takiego raportu (tzw. scoping).

Ocenę oddziaływania na środowisko przeprowadza się w większości przypadków w ramach postępowania w sprawie wydania decyzji o środowiskowych uwarunkowaniach realizacji przedsięwzięcia. Po otrzymaniu

wniosku wraz z raportem i pozostałymi załącznikami, właściwy organ występuje do innych jednostek o wymagane uzgodnienia i opinie (zazwyczaj są to: rdoś i państwowy powiatowy inspektor sanitarny, w razie potrzeby także dyrektor urzędu morskiego). Przeprowadzane jest także postępowanie z udziałem społeczeństwa, umożliwiające zainteresowanym podmiotom przedstawienie uwag i wniosków, a jednocześnie skutkujące przyznaniem szerokich uprawnień procesowych organizacjom ekologicznym.

Decyzja o środowiskowych uwarunkowaniach jest wymagana przed uzyskaniem większości decyzji inwestycyjnych, w tym decyzji o warunkach zabudowy, decyzji o ustaleniu lokalizacji inwestycji celu publicznego oraz decyzji o pozwoleniu na budowę.

Najliczniejszą grupę inwestycji, które zostały przeanalizowane i uzasadnione w ramach odstępstwa z art. 38j ustawy – Prawo wodne w aPGW stanowią inwestycje przeciwpowodziowe. Podstawowym dokumentem strategicznym, który obejmuje kluczowe i strategiczne dla Polski inwestycje, z punktu widzenia ochrony przeciwpowodziowej, są PZRP.

Opracowane PZRP dla obszarów dorzeczy i regionów wodnych tworzą podstawy skutecznego zarządzania ryzykiem powodziowym w przyszłości, stwarzając jednocześnie szanse na proaktywne podejście w inicjowaniu i wdrażaniu działań inwestycyjnych oraz instrumentów wspomagających. Wnioski płynące z przygotowanych planów będą także podstawą dla stworzenia katalogu dobrych praktyk w dziedzinie ochrony przeciwpowodziowej i wpłyną na rozwój branży, przyszłą strukturę zarządzania majątkiem oraz metodykę priorytetyzacji działań inwestycyjnych i wspomagających w postaci katalogu instrumentów prawnych, ekonomicznych i komunikacyjnych. Przedstawione PZRP będą podstawą ich przyszłych aktualizacji i rozpoczną nieprzerwany proces ciągłej poprawy systemu osłony kraju przed nadzwyczajnymi zagrożeniami.

Prace analityczne, diagnostyczne i planistyczne związane z przygotowaniem PZRP oparte były na strukturze hierarchicznej 'zlewnia – region wodny – dorzecze' i prowadzone były przy pełnej współpracy z KZGW, rzgw, wojewódzkimi zarządami melioracji i urzędami wodnych, a także pozostałymi lokalnymi interesariuszami, którzy uczestniczyli w ich tworzeniu poprzez zorganizowany system komitetów sterujących i grup planistycznych regionów wodnych i dorzeczy oraz zespołów planistycznych zlewni.

Zakres wykonanych prac przy opracowaniu PZRP przez zespoły planistyczne obejmował około 150 suwerennych działań i produktów pośrednich, między innymi:

- 1) zdiagnozowanie problemów zarządzania ryzykiem powodziowym, w tym diagnozy zagrożenia ryzyka powodziowego i strat, analizy obecnego systemu ochrony przeciwpowodziowej i źródeł wzrostu ryzyka powodziowego;
- 2) zdefiniowanie celów głównych i szczegółowych zarządzania oraz przypisanie im grup działań, tworząc schemat ich osiągnięcia w zdefiniowanym okresie;
- 3) opracowanie instrumentów wspomagających realizację działań nietechnicznych i technicznych dla zidentyfikowanych wariantów planistycznych zarządzania ryzykiem;
- 4) sporządzenie projektów PZRP dla obszarów dorzeczy i regionów wodnych;
- 5) przeprowadzenie konsultacji społecznych sporządzonych projektów planów i kampanii informacyjnej (22.12.2014 r. – 22.06.2015 r.);
- 6) przeprowadzenie strategicznej oceny oddziaływania na środowisko projektów PZRP (w trakcie realizacji);
- 7) zapewnienie spójności PZRP i aPGW.

W ramach PZRP dla każdego regionu wodnego i obszaru dorzecza, zdefiniowano działania, które w efekcie zapewnią osiągnięcie celów głównych i szczegółowych. Działaniom nietechnicznym oraz technicznym zostały nadane priorytety, odzwierciedlające charakter zagrożenia i problematykę powodzi. Weryfikacja i uzasadnienie przyjętych celów głównych i szczegółowych dla każdego regionu wodnego i obszaru dorzecza nastąpiła w drodze formułowania i oceny wariantów planistycznych. Formułowanie wariantów planistycznych bazuje na dokonaniu wyboru działań ograniczających ryzyko powodziowe (które mogą zmniejszyć, zneutralizować lub rozłożyć w czasie zdiagnozowane problemy) oraz przypisaniu działań do celów. Poniżej opisano rozpatrywane w ramach analizy warianty.

Wariant zerowy – oparty na scenariuszu zaniechania działań mających na celu jakąkolwiek poprawę obecnej sytuacji. Wariant ten oznacza pozostanie w obecnym zakresie rodzajowym i przestrzennym infrastruktury przeciwpowodziowej oraz sterowanie wielkością powodzi w ramach obowiązujących przepisów. W wariantcie zerowym nie zakłada się zatem realizacji działań inwestycyjnych, ani ponoszenia corocznych nakładów o charakterze utrzymaniowym, przewiduje się jedynie ponoszenie niezbędnych kosztów eksploatacyjnych, związanych z użytkowaniem istniejących obiektów. Wariant ten uwzględnia inwestycje techniczne rozwojowe zrealizowane w okresie od powstania map zagrożenia i ryzyka powodziowego do czerwca 2014 r.

Wariant utrzymaniowy – opiera się na identyfikacji pożądanej wysokości corocznych kosztów utrzymania istniejącej infrastruktury przeciwpowodziowej. Przy identyfikacji wariantu utrzymaniowego określenie „utrzymanie infrastruktury przeciwpowodziowej” definiowane jest jako bieżące nakłady finansowe na pożądany przez eksploatatora poziomie, w celu zachowania określonego standardem stanu tej infrastruktury. Koszty odtworzenia infrastruktury, mające charakter inwestycji, nie są ujęte w wariantcie utrzymaniowym,

przyjmuje się jednak założenie o ponoszeniu kosztów odtworzenia w okresie analizy, dzięki czemu ma miejsce zastępowanie zużytych składników budowli składnikami nowymi w zależności od potrzeb, to znaczy w momencie braku możliwości dalszej eksploatacji danego składnika lub całej budowli lub urządzenia. Koszty o charakterze odtworzenia funkcjonalności ujęto w wariantcie technicznym.

Efektywność wariantu utrzymaniowego zweryfikowano w ramach analizy kosztów i korzyści społecznych, na podstawie obliczonej różnicy pomiędzy prognozowanymi średniorocznymi stratami powodziowymi w wariantcie zerowym oraz średniorocznymi stratami powodziowymi w wariantcie utrzymaniowym.

Zdefiniowano ponadto wariant nietechniczny, zawierający działania nietechniczne oraz działania wspierające oraz warianty techniczne, które razem z działaniami nietechnicznymi tworzą tak zwane warianty kombinowane.

Zidentyfikowane warianty techniczne, stanowiące możliwe do zastosowania rozwiązania problemów występujących w danej zlewni, składają się z dwóch kategorii:

- 1) Odtworzenie Funkcjonalności systemu przeciwpowodziowego – OF, które jest rozumiane jako jednorazowe działanie o charakterze nakładów inwestycyjnych mające na celu odbudowę pożądanego przez eksploatatora poziomu technicznego lub funkcjonalności istniejących obiektów przeciwpowodziowych oraz likwidację wieloletnich zaniedbań i przygotowanie infrastruktury do dalszych bieżących działań eksploatacyjnych i ponoszenia corocznych kosztów utrzymaniowych;
- 2) Działania Techniczne Rozwojowe – TR Nowe, które zawierają nowe inwestycje, niedotyczące odtworzenia istniejącej infrastruktury.

Z wymienionych, różnych kategorii działań technicznych i nietechnicznych utworzono warianty planistyczne. Każdy wariant planistyczny zawiera działanie wybrane w drodze analizy wielokryterialnej (TR Nowe 1 lub TR Nowe 2 lub Nietechniczne) oraz działania nietechniczne wspierające i działania o charakterze odtworzenia funkcjonalności lub alternatywy odtworzenia funkcjonalności. Warianty planistyczne zostały zagregowane na poziomie regionów wodnych oraz obszarów dorzeczy.

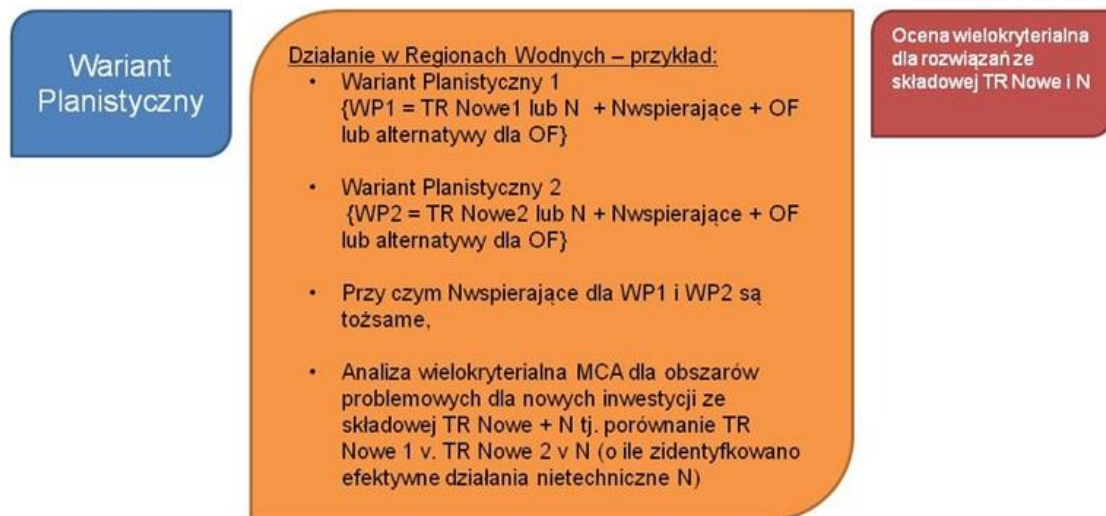
Zarówno dla działań o charakterze odtworzenia funkcjonalności, jak i dla działań technicznych rozwojowych, zidentyfikowano rozwiązania alternatywne, zastosowano jednakże odmienne podejście: dla oceny efektywności działań, zdefiniowanych jako możliwe do zastosowania rozwiązania o charakterze odtworzenia funkcjonalności, dokonano uproszczonej oceny efektywności hydraulicznej oraz przydatności środowiskowej. Z kolei analiza wielokryterialna została przeprowadzona dla możliwych do zastosowania rozwiązań w ramach działań technicznych rozwojowych i nietechnicznych. Przedmiotem analizy wielokryterialnej są bowiem warianty rozwiązań w obszarach problemowych, a jej celem jest dokonanie wyboru najbardziej zasadnego rozwiązania, z uwzględnieniem zlewniowego podejścia do zarządzania ryzykiem powodziowym. Takie podejście zapewnia, że ocenie poddane zostały poszczególne rozwiązania problemu w danym obszarze problemowym lub obszarach problemowych, a nie sumy działań. Analizy te uwzględniają powiązania hydrauliczne pomiędzy obszarami problemowymi, a co za tym idzie możliwość rozwiązania problemu na wyższym poziomie planistycznym.

W kontekście powyższego podejścia istotne jest uchwycenie efektu wdrożenia danego rozwiązania i porównanie efektu tego rozwiązania z efektem rozwiązania alternatywnego. W ten sposób uniknięto łącznej oceny, obejmującej szereg działań, ponieważ taka łączna ocena mogłaby prowadzić do zaburzenia wyniku – mianowicie większy wpływ na wynik oceny miałyby działania bardziej efektywne i tym samym byłaby możliwość nie wychwycenia działań nieefektywnych, które byłyby rekomendowane do realizacji tylko dlatego, że byłyby oceniane łącznie z działaniami efektywnymi.

Ocena efektywności wariantów planistycznych, stanowiących sumę rekomendowanych działań dla poszczególnych regionów wodnych (a także obszarów dorzeczy), została dokonana w ramach analizy kosztów i korzyści społecznych. Efekty podnoszące skuteczność działań przeciwpowodziowych, przewidziane w analizowanych wariantach (utrzymaniowym, nietechnicznym i technicznym lub kombinowanym) oceniono w ramach analizy kosztów i korzyści społecznych, na podstawie obliczonej różnicy pomiędzy prognozowanymi średniorocznymi stratami powodziowymi w wariantcie zerowym oraz niższymi od nich średniorocznymi stratami powodziowymi w pozostałych wariantach.

Schemat przedstawiony na rysunku 33 zawiera podsumowanie algorytmu formułowania wariantów planistycznych.

Rysunek 33. Algorytm formułowania wariantów planistycznych



Objaśnienia:

WP 1, 2 – wariant planistyczny 1, 2

TR Nowe 1, 2 – działania rozwojowe techniczne – możliwe rozwiązania problemu

N – działania nietechniczne zakwalifikowane do wdrożenia jako komplementarne w stosunku do Technicznych

Nwspierające – działania nietechniczne towarzyszące za każdym razem działaniom technicznym

OF – działania o charakterze odtworzenia funkcjonalności

MCA – analiza wielokryterialna

6. PODSUMOWANIE WYNIKÓW ANALIZY EKONOMICZNEJ ZWIĄZANEJ Z KORZYSTANIEM Z WÓD

Jednym z celów analizy ekonomicznej korzystania z wód jest określenie stopnia zwrotu kosztów za usługi wodne. Zasady zwrotu kosztów za usługi wodne muszą uwzględniać nie tylko koszty finansowe, ale również koszty środowiskowe i zasobowe. Wskazuje także, iż kształtowanie instrumentów ekonomicznych w gospodarowaniu wodami powinno być oparte na zasadzie zanieczyszczający płaci. Zasada ta oznacza, że całkowite koszty działań mających na celu usunięcie skutków zanieczyszczenia powinien ponosić jego sprawca. Zasada „zanieczyszczający płaci” znajduje swoje odzwierciedlenie w ustawie z dnia 13 kwietnia 2007 r. o zapobieganiu szkodom w środowisku i ich naprawie (Dz. U. z 2014 r. poz. 1789, z późn. zm.).

Przedstawione w niniejszym rozdziale podsumowanie analizy ekonomicznej korzystania z wód zostało sporządzone na podstawie analiz przeprowadzonych na potrzeby aPGW

6.1. Charakterystyka ekonomiczna obszaru dorzecza Pregoly

W granicach Polski powierzchnia obszaru dorzecza Pregoly jest równa około 7520 km². Obszar dorzecza zamieszkiwany jest przez 518,14 tys. mieszkańców (1,3% ludności Polski). W 2010 r. przeciętne wynagrodzenie brutto wynosiło około 2447 zł, a stopa bezrobocia kształtowała się na poziomie 21,11%.

6.2. Zwrot kosztów usług wodnych w sektorze komunalnym

Gospodarka komunalna w ujęciu gospodarowania wodami dotyczy dostarczania wody oraz odbioru i oczyszczania ścieków komunalnych. Są to dwie główne kategorie, które określone są jako usługi wodne w sektorze komunalnym. Analizę ekonomiczną dla sektora komunalnego opracowano z uwzględnieniem tego podziału. Zgodnie z art. 2 ustawy z dnia 20 grudnia 1996 r. o gospodarce komunalnej (Dz. U. z 2016 r. poz. 573), gospodarka komunalna może być prowadzona przez jednostki samorządu terytorialnego, w szczególności w formach samorządowego zakładu budżetowego lub spółek prawa handlowego.

6.2.1. Zakres przeprowadzonych analiz

Za podstawowy cel analizy postawiono określenie stopnia zwrotu kosztów usług dotyczących dostarczania wody oraz odbioru i oczyszczania ścieków. Analizę przeprowadzono również pod kątem:

- 1) związku jednostkowego kosztu dostarczania wody w powiązaniu do wielkości produkcji,
- 2) roli dotacji w stopie zwrotu kosztów,
- 3) powiązania wysokości opłat za korzystanie ze środowiska z jednostkowym kosztem dostarczania wody,
- 4) zależności pomiędzy formą prawną operatora a kosztami świadczonych usług,
- 5) finansowania skrośnego,
- 6) wpływu odpisów amortyzacyjnych, podatku od nieruchomości, opłat za dzierżawę na koszty.

W innych opracowaniach wykonywanych w cyklu planistycznym przeprowadzono analizę ekonomiczną stopy zwrotu kosztów usług w zakresie zaopatrzenia w wodę oraz odbioru i oczyszczania ścieków.

6.2.2. Zwrot kosztów w sektorze komunalnym – zaopatrzenie w wodę

Rynkowa wartość usług w zakresie zaopatrzenia w wodę na terenie Polski w 2010 r. sięgała 4868,8 mln zł.

Obliczenie finansowej stopy zwrotu kosztów polega na porównaniu kosztów i przychodów ze świadczenia usług zaopatrzenia w wodę. Finansowa stopa zwrotu kosztów dla całego kraju wynosi 103,3%, co oznacza pełny zwrot kosztów w tym sektorze. Wartości te wskazują, że większość operatorów ma wyższe przychody z działalności polegającej na dostarczaniu wody, niż koszty jakie ponosi na tę działalność. Należy wziąć pod uwagę, że wynik ten jest zawyżony przez kilku największych operatorów, a finansowa stopa zwrotu małych operatorów jest znacznie niższa.

Dodatkowo należy uwzględnić wpływ dopłat bezpośrednich na finansową stopę zwrotu kosztu. W analizie wpływu dotacji wzięto pod uwagę próbę 194 operatorów, którzy otrzymują dotacje od gmin na cele operacyjne. Otrzymane dotacje w 71 przeanalizowanych przypadkach pozwoliły na pełne zrównoważenie lub nadwyżkę przychodów nad kosztami. Po przeprowadzeniu analizy bez ich uwzględniania finansowa stopa zwrotu spadła o 1,6 punktów procentowych – do 101,7%. Po obliczeniu tego wskaźnika tylko dla operatorów otrzymujących dotację okazało się, że wynosi on 100,9%.

Przeprowadzona analiza nie wykazała związku między kosztem produkcji wody a wielkością sprzedaży.

Analiza związku jednostkowego kosztu dostarczania wody z wysokością opłat za korzystanie ze środowiska została przeprowadzona stopniowo – najpierw sprawdzono, jak opłaty za korzystanie ze środowiska wpływają na koszt (co jest bardziej miarodajnym wskaźnikiem), a następnie jak wpływają na cenę

(wpływ ten jest trudny do oceny ze względu na zniekształcenie ceny przez dopłaty gmin). Opłaty pobierane za korzystanie ze środowiska powodują wzrost kosztów dostawy wody o około 2,5%. Istotny statystycznie związek pomiędzy jednostkowym kosztem produkcji a jednostkowymi płatnościami za pobór wód nie został wykazany.

Porównanie operatorów jest trudne ze względu na różnice w skali działania poszczególnych jednostek. W wyniku przeprowadzonych analiz wykazano duże podobieństwo cen między grupami odbiorców. Większe zróżnicowanie wykazują ceny operatorów mających różne formy prawne. Rozbieżności są jednak na tyle duże, że trudno mówić o jakichś prawidłowościach.

Analizę związku jednostkowego kosztu usług z wysokością odpisów amortyzacyjnych, opłat za dzierżawę infrastruktury oraz podatku od nieruchomości przeprowadzono łącznie dla odpisów amortyzacyjnych i opłat za dzierżawę lub użyczenie infrastruktury. Stwierdzono, że udział amortyzacji i opłat za dzierżawę w całkowitych kosztach wynosi około 18%.

Analiza zróżnicowania cen według poszczególnych grup taryfowych – subwencje krzyżowe (skrośne) miała na celu wykazanie, czy operatorzy ustalają różne ceny dla poszczególnych grup odbiorców na poziomie odbiegającym od uzasadnionych kosztów realizacji dostaw do poszczególnych grup. Badanie nie wykazało istnienia zjawiska subsydiowania skrośnego jako zjawiska masowego w tym sektorze.

6.2.3. Zwrot kosztów w sektorze komunalnym – odbiór i oczyszczanie ścieków

Rynkowa wartość usług odbioru i oczyszczania ścieków na terytorium Polski w 2010 r. sięgała około 5681,1 mln zł.

Obliczenie finansowej stopy zwrotu kosztów polega na porównaniu kosztów i przychodów odbioru i oczyszczania ścieków. Finansowa stopa zwrotu kosztów dla Polski wynosi 105,9%, co oznacza pełny zwrot kosztów w tym sektorze. Analiza ta uwzględnia wpływy dotacji gmin, a wartości wskaźników są zawyżone przez największych operatorów, podobnie jak w przypadku zaopatrzenia w wodę.

Jak wspomniano wyżej pogłębionym elementem analizy zwrotu kosztów na poziomie finansowym była eliminacja dopłat bezpośrednich, udzielanych przez gminy. W analizie wpływu dotacji wzięto pod uwagę próbę 194 operatorów, którzy otrzymują od gmin dotacje na cele operacyjne. Otrzymane dotacje w 71 przeanalizowanych przypadkach pozwoliły na pełne zrównoważenie lub nadwyżkę przychodów nad kosztami. Analiza nieuwzględniająca wpływ dopłat bezpośrednich wskazała finansową stopę zwrotu kosztu niższą o 0,4 punktu procentowego – 104,5%.

Przeprowadzona analiza związku jednostkowego kosztu odbioru i oczyszczania ścieków w zależności od wielkości produkcji nie wykazała związku między kosztem rocznym związanym z wielkością odbieranych lub oczyszczanych ścieków a kosztem jednostkowym tych działań.

Wynik przeprowadzonej analizy związku jednostkowego kosztu odbioru i oczyszczania ścieków z wysokością opłat za korzystanie ze środowiska jest analogiczny do wyników analizy dla poboru wód. Opłaty za korzystanie ze środowiska dla odprowadzania ścieków oczyszczonych nie mają znaczącego wpływu na jednostkowy koszt odbioru i oczyszczania ścieków (stanowią około 2% ceny).

W przypadku usług tego typu zróżnicowanie cen dla grup odbiorców jest większe – sięga nawet 45%. Porównanie operatorów jest trudne ze względu na różną skalę ich działań.

Analizę związku jednostkowego kosztu usług z wysokością odpisów amortyzacyjnych, opłat za dzierżawę infrastruktury oraz podatku od nieruchomości przeprowadzono łącznie dla odpisów amortyzacyjnych i opłat za dzierżawę lub użyczenie infrastruktury. Stwierdzono, że udział amortyzacji i opłat za dzierżawę w całkowitych kosztach wynosi około 30%.

Analiza zróżnicowania cen według poszczególnych grup taryfowych – subwencje krzyżowe (skrośne) miała na celu wykazanie, czy operatorzy ustalają różne ceny dla poszczególnych grup odbiorców na poziomie odbiegającym od uzasadnionych kosztów realizacji dostaw do poszczególnych grup. Wykazano, że skala zjawiska jest umiarkowana, a jedyną subsydiowaną grupą odbiorców są gospodarstwa domowe.

6.3. Zwrot kosztów usług wodnych w sektorze przemyśle

Podmioty prowadzące działalność w przemyśle, posiadające własne ujęcia wód i oczyszczalnie ścieków korzystają z dóbr i usług związanych z zasobami wodnymi na własny koszt. Obecnie nie występują zwolnienia z opłat za korzystanie ze środowiska dla przemysłu, jak również nieudzielane są dopłaty do działalności operacyjnej związanej z poborem wody oraz odbiorem ścieków w przemyśle. Można więc uznać, że zwrot kosztów finansowych usług wodnych w tym sektorze wynosi 100%.

Koszty korzystania ze środowiska przez przemysł są częściowo zwracane poprzez opłaty za korzystanie ze środowiska, jednak internalizacja ta nie jest pełna. Obliczona ekonomiczna stopa zwrotu jest na poziomie około 92%.

6.4. Zwrot kosztów usług wodnych w rolnictwie i leśnictwie

W sferze poboru wody powierzchniowej do nawodnień rolniczych i leśnych oraz przeznaczonych do hodowli ryb obowiązuje w Polsce zwolnienie z opłat. Usługi wodne występujące w sektorze rolnictwa i leśnictwa to między innymi nawadnianie oraz odwadnianie, a także pobór wody na potrzeby hodowli ryb. Funkcjonujący w Polsce system nawodnień wodami powierzchniowymi (przede wszystkim nawodnień podsiąkowych lub grawitacyjnych), przyczynia się do realizacji celów środowiskowych oraz zwiększa efektywność użytkowania zasobów wodnych. Rolnicy wykonując nawodnienia (np. podsiąkowe, z regulowanym odpływem) z użyciem wód powierzchniowych wnoszą wkład w retencjonowanie wody, ochronę ekosystemów zależnych od wód oraz przyczyniają się do wymiernych korzyści dla środowiska przyrodniczego. Natomiast pobór wód na potrzeby zaopatrzenia stawów rybnych może mieć wpływ na ograniczenie wielkości fal wezbraniowych poprzez jej retencję, a także na zachowanie na tych terenach bioróżnorodności.

W sektorze związanym z rolnictwem korzystanie z wód dotyczy: poboru wody (zarówno na cele zaopatrzenia ludności w wodę, jak i na cele nawodnień rolniczych i w celach prowadzenia szeroko pojętej gospodarki rybackiej) oraz zrzutu ładunków zanieczyszczeń. Pobory wód odbywają się na kilka sposobów:

- 1) poprzez sieci wodociągowe – pobór ten jest uwzględniony w obliczeniach dotyczących sektora komunalnego;
- 2) w sposób indywidualny w ramach zwykłego lub powszechnego korzystania z wód;
- 3) w sposób indywidualny w ramach szczególnego korzystania z wód – wymagane jest wtedy pozwolenie wodno-prawne.

Pobór wody do nawodnień rolniczych oraz na cele hodowli ryb wymaga pozwoleń wodno-prawnych (o ile wykracza poza korzystanie zwykłe lub powszechne), ale w przypadku poboru wód powierzchniowych jest zwolniony z opłat. Zrzut ładunków zanieczyszczeń do sieci komunalnych oraz w ramach szczególnego korzystania z wód jest rejestrowany. W pozostałych przypadkach praktycznie nie jest możliwe określenie wielkości zarówno poborów jak i zrzutów, a co za tym idzie, kosztów.

6.5. Oszacowanie kosztów zasobowych i środowiskowych

Ocena kosztów środowiskowych i zasobowych jest niezbędnym elementem dla przeprowadzenia pełnej analizy ekonomicznej korzystania z wód. Analiza ta przeprowadzona została w pierwszym cyklu planistycznym, zaś na potrzeby obecnej aktualizacji PGW została ona uaktualniona.

Koszty zasobowe – koszt alternatywny – koszt utraconych korzyści. Koszty te występują wtedy, gdy istnieje alternatywny sposób (sposoby) wykorzystania danego dobra, wykluczający się z innymi. Koszt utraconych korzyści równy jest korzyściom z najlepszego alternatywnego wykorzystania danego zasobu.

Koszty zasobowe można podzielić na zinternalizowane (za które wniesiono opłaty za pobór wód) oraz niezinternalizowane. Dane na temat kosztów zinternalizowanych pochodzą bezpośrednio z bazy dotyczącej opłat za korzystanie ze środowiska, natomiast koszty niezinternalizowane (koszty utraconych korzyści) przyjęto w sposób bardzo przybliżony z uwagi na brak w Polsce mechanizmu rejestrującego niezaspokojony popyt na wodę w sektorze przemysłowym i rolniczym oraz brak systemowo gromadzonych informacji o faktycznych deficytach zasobów wodnych.

Koszt środowiskowy – pieniężna wartość niekorzyści spowodowanych w środowisku (wodnym) przez użytkowników. Niekorzyści te związane są ze spadkiem wszystkich rodzajów użyteczności środowiska wodnego na skutek obniżenia jego jakości. Z uwagi na wiele użyteczności środowiska wodnego (np.: surowiec, miejsce rekreacji, środek transportu, podtrzymanie ekosystemów) niekorzyści mogą mieć charakter rynkowy (posiadać ceny) lub nierynkowy.

Koszty środowiskowe, podobnie jak zasobowe, można podzielić na zinternalizowane (obciążające ich sprawcę) oraz niezinternalizowane. Koszty zinternalizowane uwzględnione są bezpośrednio w opłatach za korzystanie ze środowiska, natomiast niezinternalizowane oceniane są przy wykorzystaniu danych na temat tak zwanych skłonności do płacenia oraz dochodu rozporządzalnego na osobę.

6.5.1. Oszacowanie kosztów środowiskowych

Oszacowanie kosztów środowiskowych nastąpiło na podstawie aktualizacji kosztów oszacowanych w 2003 r. do 2010 r. i objęło następujące dane bazowe:

- 1) skłonność do poniesienia opłaty (WTP) za poprawę jakości wody pitnej i wód powierzchniowych, wartość średnia dla Polski – 130,92 zł/r (w 2003 r.),
- 2) dochód rozporządzalny – 680,5 zł/osobę miesięcznie (w 2003 r.).

Zależność, która nie podlegała aktualizacji to: wzrost dochodu o 1 zł/os/mc skutkuje wzrostem gotowości do płacenia o 5 gr/os/msc czyli o 0,6 zł/os/r.

Metoda WTP (ang. Willingness to Pay) polega na uzyskaniu odpowiedzi na pytanie, ile użytkownicy byliby gotowi zapłacić za określone dobro lub dany poziom usług dostarczanych przez środowisko. Metoda ta

znajduje zastosowanie w wycenie całkowitej wartości ekonomicznej, a przede wszystkim wartości nieużytkowej, która jest trudno uchwytana w wypadku zasobów środowiska przyrodniczego.

Mając powyższe na uwadze, oszacowanie kosztów środowiskowych dla analizowanego obszaru wykonano w następujących po sobie kolejno krokach:

- 1) na bazie dostępnych danych GUS oszacowano dochód rozporządzalny na osobę zamieszkującą obszar dorzecza Pregoi, który wyniósł w 2010 r. 783,4 zł na osobę na miesiąc;
- 2) obliczono realny przyrost dochodu i towarzyszący mu przyrost skłonności do ponoszenia wydatków (WTP) pomiędzy rokiem 2003 a 2010, który dla obszaru dorzecza Pregoi wyniósł:
 - a) przyrost dochodu wyniósł – 49,0 zł na osobę na miesiąc,
 - b) przyrost WTP wyniósł – 2,5 zł na osobę na miesiąc,
- 3) następnie skorygowano wartość WTP związaną z poprawą jakości wód na podstawie stopnia zaawansowania KPOŚK, w wyniku czego dla obszaru dorzecza Pregoi otrzymano 30,2 zł na osobę na rok.

Biorąc pod uwagę powyższe niezinternalizowane koszty środowiskowe za 2010 rok oszacowano na poziomie 15,6 mln zł. W podziale na podstawowe sektory działalności koszty te dzielą się następująco: sektor komunalny: 11,1 mln zł, przemysł: 0,2 mln zł, rolnictwo: 4,4 mln zł.

Zinternalizowane koszty środowiskowe w 2010 r., których sprawozdawczość opiera się na bazach danych gromadzonych przez urzędy marszałkowskie dla obszaru dorzecza Pregoi wyniosły 2,89 mln zł. Koszty takie występują równolegle do kosztów niezinternalizowanych. Ich sprawozdawczość opiera się na bazach danych gromadzonych przez urzędy marszałkowskie, które to instytucje są odpowiedzialne za gromadzenie opłat za gospodarcze korzystanie ze środowiska i wprowadzanie w nim zmian.

6.5.2. Oszacowanie kosztów zasobowych

Metodyka szacowania kosztów zasobowych różni się w zależności od rodzajów tych kosztów zasobowych: zinternalizowanych (koszty, za które wniesiono opłaty – uściślając opłaty za pobór wód) oraz niezinternalizowanych. Metodyka agregacji opłat bazuje na przeliczeniu informacji uzyskanych z urzędów marszałkowskich zajmujących się gromadzeniem wpłat od poszczególnych podmiotów pobierających wodę. Poszczególne rzgwg gromadzą te dane dla obszarów przez siebie administrowanych. Zupełnie inna sytuacja ma miejsce w odniesieniu do niezinternalizowanych kosztów zasobowych – kosztów utraconych korzyści na wskutek niezaspokojenia popytu na wodę. Do chwili obecnej ich wiarygodne oszacowanie jest stosunkowo utrudnione z uwagi na:

- 1) brak mechanizmu rejestrującego niezaspokojony popyt na wodę w sektorze przemysłowym,
- 2) brak jest systemowo gromadzonych informacji o faktycznych deficytach zasobów wodnych, rozumianych jako odmowa lub ograniczenie pozwolenia wodno-prawnego na pobór wód,
- 3) wszystkie potrzeby związane z wykorzystaniem wód jako surowca są zaspokajane, niekiedy kosztem jakości wód powierzchniowych (poprzez obniżenie przepływu poniżej przepływu nienaruszalnego) lub kosztem przyszłych pokoleń (trwale zmniejszenie zasobów wód podziemnych),
- 4) brak korzyści związanych z obniżeniem przepływów poniżej poziomu nienaruszalnego zostały wycenione w kosztach środowiskowych,
- 5) istnieją poważne problemy metodologiczne z wyceną braku korzyści dla przyszłych pokoleń (obecnie przyjęto wartość równą 0),
- 6) przyjęcie założenia zaspokajania wszystkich bieżących potrzeb prowadzi do braku alternatywnych kosztów wykorzystania wód traktowanych jako surowiec,
- 7) alternatywne wykorzystanie wód w innych celach (np. do rekreacji) ujęte zostało w szacunku kosztów środowiskowych.

Niezinternalizowane koszty zasobowe były weryfikowane na obszarach administrowanych przez Regionalny Zarząd Gospodarki Wodnej w Warszawie. W przypadku szacowania zinternalizowanych kosztów zasobowych z uwagi na fakt, że szczególne korzystanie z wód objęte jest opłatami za pobór – można mówić o istniejących, zinternalizowanych kosztach zasobowych widocznych w formie uiszczonych opłat za pobór wód. Dla analizowanego obszaru dorzecza Pregoi zinternalizowane koszty zasobowe w 2010 r. wyniosły 3,6 mln zł.

7. PODSUMOWANIE DZIAŁAŃ ZAWARTYCH W PROGRAMIE WODNO-ŚRODOWISKOWYM KRAJU, Z UWZGLĘDNIENIEM SPOSOBÓW OSIĄGANIA USTANAWIANYCH CELÓW ŚRODOWISKOWYCH

7.1. Charakterystyka aktualizacji PWŚK

Program działań zawarty w aPWŚK dla JCWPd oraz dla JCWPd obejmuje, zgodnie z art. 113b ustawy – Prawo wodne, działania podstawowe i uzupełniające.

Działania podstawowe wskazane są do realizacji we wszystkich JCW niezależnie od ich aktualnego stanu i wyników oceny ryzyka nieosiągnięcia celów środowiskowych. Działania te stanowią minimalne wymagania jakie należy podjąć w celu utrzymania wpływu presji na tym samym poziomie i niepogarszania stanu JCW, a obowiązek ich realizacji wynika z innych postanowień prawa UE oraz przepisów prawa krajowego.

Realizacja działań podstawowych zgodnie z art. 113b nie powinna powodować wzrostu zanieczyszczenia wód morskich oraz nie powinna przyczyniać się bezpośrednio ani pośrednio do wzrostu zanieczyszczenia śródlądowych wód powierzchniowych, chyba że byłoby to z korzyścią dla środowiska jako całości

Biorąc pod uwagę charakter części działań podstawowych wskazujący na ogólnokrajowy zakres ich realizacji, wyodrębniono grupę działań realizowanych na poziomie krajowym, co przedstawia tabela 35.

Tabela 35. Katalog działań krajowych zgodnie z aPWŚK

Lp.	Działanie	Podstawa prawna	Jednostka odpowiedzialna	Harmonogram realizacji
I. Działania powiązane z przepisami unijnymi				
1	Obowiązek przeprowadzenia procedury oceny oddziaływania na środowisko dla przedsięwzięcia mogącego zawsze znacząco oddziaływać na środowisko	art. 59 ust. 1 pkt 1 ustawy o informacji o środowisku oraz rozporządzenie w sprawie przedsięwzięć oddziałujących na środowisko	inwestor	działanie ciągłe
2	Obowiązek przeprowadzenia procedury oceny oddziaływania na środowisko dla przedsięwzięcia mogącego potencjalnie znacząco oddziaływać na środowisko zależnie od postanowienia organu właściwego do wydania decyzji środowiskowej	art. 59 ust. 1 pkt 2 ustawy o informacji o środowisku oraz rozporządzenie w sprawie przedsięwzięć oddziałujących na środowisko	inwestor	działanie ciągłe
3	Obowiązek przeprowadzenia procedury oceny oddziaływania na obszar Natura 2000 dla przedsięwzięcia mogącego znacząco oddziaływać na obszar Natura 2000	art. 59 ust. 2 pkt 1 ustawy o informacji o środowisku	inwestor	działanie ciągłe
4	Obowiązek przeprowadzenia procedury oceny oddziaływania na obszar Natura 2000 dla przedsięwzięcia wskazanego przez organ	art. 59 ust. 2 pkt 2 ustawy o informacji o środowisku	inwestor	działanie ciągłe
5	Obowiązek przeprowadzenia transgranicznej oceny oddziaływania na środowisko dla przedsięwzięć, dla których stwierdzono możliwość znaczącego transgranicznego oddziaływania na środowisko	art. 104 ust. 1 pkt 1 ustawy o informacji o środowisku	inwestor	działanie ciągłe
6	Obowiązek uzyskania zatwierdzenia substancji czynnej środka ochrony roślin,	art. 4 ust. 1, art. 25 ust. 1 rozporządzenia PE o środkach ochrony roślin, art.	producenci środków ochrony roślin	działanie ciągłe

Lp.	Działanie	Podstawa prawna	Jednostka odpowiedzialna	Harmonogram realizacji
	sejfników i synergetyków	3 i art. 4 ustawy o środkach ochrony roślin		
7	Obowiązek uzyskania zezwolenia na wprowadzenie do obrotu środka ochrony roślin	art. 28 ust. 1 rozporządzenia PE o środkach ochrony roślin, art. 3 i art. 4 ustawy o środkach ochrony roślin	podmiot zamierzający wprowadzić do obrotu środek ochrony roślin	działanie ciągłe
8	Udostępnianie do publicznej wiadomości wykazu środków ochrony roślin posiadających zezwolenie oraz wycofanych z obrotu	art. 57 ust. 1 rozporządzenia PE o środkach ochrony roślin, art. 16 ustawy o środkach ochrony roślin	Minister Rolnictwa i Rozwoju Wsi	działanie ciągłe
9	Odpowiednie stosowanie środków ochrony roślin dla zapewnienia ochrony zasobów wodnych przed zanieczyszczeniem	art. 35 ustawy o środkach ochrony roślin, rozporządzenie PE o środkach ochrony roślin, §3-6 rozporządzenia o stosowaniu i przechowywaniu środków ochrony roślin, rozporządzenie Ministra Rolnictwa i Rozwoju Wsi z dnia 31 marca 2014 r. w sprawie warunków stosowania środków ochrony roślin (Dz. U. z 2014 r. poz. 516), rozporządzenie Ministra Rolnictwa i Rozwoju Wsi z dnia 18 kwietnia 2013 r. w sprawie rozwiązań technicznych, jakie powinny być zastosowane podczas wykonywania zabiegów z zastosowaniem środków ochrony roślin przy użyciu sprzętu agrolotniczego (Dz. U. z 2013 r. poz. 504)	podmiot stosujący środki ochrony roślin	działanie ciągłe
10	Obowiązek czyszczenia sprzętu przeznaczonego do stosowania środków ochrony roślin, przygotowywania ich do zastosowania oraz przechowywania środków ochrony roślin z zachowaniem stref buforowych od ujęć wód, zbiorników wodnych, cieków	§ 3-6 rozporządzenia o stosowaniu i przechowywaniu środków ochrony roślin	podmiot stosujący środki ochrony roślin	działanie ciągłe
11	Przegląd „Krajowego planu działania na rzecz ograniczenia ryzyka związanego ze stosowaniem środków ochrony roślin”	art. 47 ust. 6 pkt 2 ustawy o środkach ochrony roślin	Minister Rolnictwa i Rozwoju Wsi	działanie ciągłe
12	Udostępnianie informacji dotyczących środków ograniczających ryzyko związane ze stosowaniem środków ochrony roślin dla zdrowia ludzi, zwierząt oraz dla środowiska na stronie internetowej	art. 57 rozporządzenia PE o środkach ochrony roślin, art. 74 ustawy o środkach ochrony roślin	Minister Rolnictwa i Rozwoju Wsi	działanie ciągłe

Lp.	Działanie	Podstawa prawna	Jednostka odpowiedzialna	Harmonogram realizacji
13	Prowadzenie urzędowych kontroli w celu zapewnienia zgodności z przepisami rozporządzenia	art. 68 rozporządzenia PE o środkach ochrony roślin, art. 80 ustawy z dnia 18 grudnia 2003 r. o ochronie roślin (Dz. U. z 2016 r. poz. 17, z późn. zm.)	Państwowa Inspekcja Ochrony Roślin i Nasiennictwa	działanie ciągłe
14	Obowiązek uzyskania zezwolenia na zbieranie i przetwarzanie komunalnych osadów ściekowych	art. 41 w związku z art. 45 ust. 1 pkt 3 i art. 96 ust. 1 ustawy o odpadach	podmiot władający powierzchnią ziemi, na której stosowane są komunalne osady ściekowe do celów innych niż rolnictwo i uprawa roślin	działanie ciągłe
15	Obowiązek ewidencjonowania wytworzonych komunalnych osadów ściekowych i raportowania do marszałka województwa	art. 66, art. 75 i art. 76 ustawy o odpadach	podmiot wytwarzający osady ściekowe	działanie ciągłe
16	Obowiązek stosowania komunalnych osadów ściekowych zgodnie z wytycznymi, obejmującymi obowiązek zapewnienia by były one ustabilizowane oraz przygotowane odpowiednio do celu i sposobu stosowania, spełniały określone wymogi fizyczne, chemiczne i biologiczne oraz nie były stosowane na terenach i gruntach o wskazanym przeznaczeniu, położeniu i właściwościach	art. 96 ust. 1, 4 i 12 ustawy o odpadach, rozporządzenie osadowe	podmiot stosujący komunalne osady ściekowe lub ich wytwórca (przy osadach stosowanych w rolnictwie i uprawie roślin)	działanie ciągłe
17	Obowiązek badania komunalnych osadów ściekowych przeznaczonych do rolniczego wykorzystania lub przetworzenia oraz gruntów, na których będą stosowane	art. 96 ust. 6 ustawy o odpadach, rozporządzenie osadowe	podmiot wytwarzający osady ściekowe	działanie ciągłe
18	Obowiązek zgłoszenia zakładu o zwiększonym ryzyku lub o dużym ryzyku właściwemu organowi Państwowej Straży Pożarnej	art. 250 ustawy – POŚ	prowadzący zakład	działanie ciągłe
19	Sporządzanie i wdrażanie dokumentów precyzujących polityki przeciwdziałania poważnym awariom	art. 251 i art. 252 ustawy – POŚ	prowadzący zakład	działanie ciągłe
20	Zapobieganie efektowi domina	art. 264d ustawy – POŚ	komendant wojewódzki Państwowej Straży Pożarnej (na podstawie informacji podanych przez prowadzących zakłady w zgłoszeniu)	działanie ciągłe
21	Składanie sprawozdań o bezpieczeństwie	art. 253, art. 254 i art. 256 ustawy – POŚ, rozporządzenie Ministra Rozwoju z dnia 23 lutego 2016 r. w sprawie raportu o bezpieczeństwie zakładu o dużym ryzyku (Dz. U. poz.	prowadzący zakład	działanie ciągłe

Lp.	Działanie	Podstawa prawna	Jednostka odpowiedzialna	Harmonogram realizacji
		287)		
22	Sporządzanie wewnętrznych planów operacyjno-ratowniczych	art. 260 i art. 261 ustawy POŚ, rozporządzenie o planach operacyjno-ratowniczych	prowadzący zakład	działanie ciągłe
23	Sporządzanie zewnętrznych planów operacyjno-ratowniczych	art. 260 i art. 265 ustawy POŚ, rozporządzenie o planach operacyjno-ratowniczych	komendant wojewódzki Państwowej Straży Pożarnej (na podstawie informacji przedstawionych przez prowadzącego zakład o dużym ryzyku)	działanie ciągłe
24	Obowiązki informacyjne względem społeczeństwa	art. 267 ustawy – POŚ, rozporządzenie Ministra Spraw Wewnętrznych i Administracji z dnia 2 grudnia 2015 r. w sprawie szczegółowego zakresu informacji wymaganych do podania do publicznej wiadomości przez właściwe organy Państwowej Straży Pożarnej (Dz.U. poz. 2145)	właściwe organy Państwowej Straży Pożarnej	działanie ciągłe
25	Obowiązki kontrolno-rozpoznawcze	art. 269 ustawy – POŚ, rozporządzenie Ministra Rozwoju z dnia 29 stycznia 2016 r. w sprawie rodzajów i ilości znajdujących się w zakładzie substancji niebezpiecznych, decydujących o zaliczeniu zakładu do zakładu o zwiększonym lub dużym ryzyku wystąpienia poważnej awarii przemysłowej (Dz.U. poz. 138)	komendant powiatowy lub wojewódzki Państwowej Straży Pożarnej	działanie ciągłe
26	Obowiązki informacyjne w razie wystąpienia awarii	art. 264 pkt 2 i 3 ustawy – POŚ	prowadzący zakład	działanie ciągłe
27	Uwzględnienie problematyki awarii przemysłowych w planowaniu przestrzennym	art. 11 pkt 6 lit. I, art. 17 pkt 6 lit. a ustawy PIZP	wójt, burmistrz lub prezydent miasta	działanie ciągłe
28	Obowiązek uzyskania pozwoleń zintegrowanych dla instalacji	art. 201-204 ustawy – POŚ, rozporządzenie Ministra Środowiska z dnia 27 sierpnia 2014 r. w sprawie rodzajów instalacji mogących powodować znaczne zanieczyszczenie poszczególnych elementów	prowadzący instalację	działanie ciągłe

Lp.	Działanie	Podstawa prawna	Jednostka odpowiedzialna	Harmonogram realizacji
		przyrodniczych albo środowiska jako całości (Dz. U. poz. 1169)		
29	aKPOŚK	art. 43 ust. 3 i 4c ustawy – Prawo wodne	Prezes KZGW	działanie ciągłe
30	Kontrola przestrzegania warunków wprowadzania ścieków komunalnych do wód lub do ziemi	art. 45 ust. 1 pkt 1, 3 i 4 w związku z art. 156 ust. 1 pkt 3 ustawy – Prawo wodne, art. 2 ust. 1 pkt 1 lit. b ustawy o IOŚ, rozporządzenie ściekowe	IOŚ	działanie ciągłe
31	Obowiązek uzyskania pozwolenia wodnoprawnego na wprowadzanie ścieków przemysłowych do systemów zbierania i oczyszczania ścieków komunalnych	art. 122 ust. 1 pkt 11 ustawy – Prawo wodne, rozporządzenie Ministra Środowiska z dnia 10 listopada 2005 r. w sprawie substancji szczególnie szkodliwych dla środowiska wodnego, których wprowadzanie w ściekach przemysłowych do urządzeń kanalizacyjnych wymaga uzyskania pozwolenia wodnoprawnego (Dz. U. poz. 1988, z późn. zm.)	użytkownik wód	działanie ciągłe
32	Kontrola dopuszczalnych mas substancji w odprowadzanych ściekach przemysłowych	art. 45 ust. 2 w związku z art. 156 ust. 1 pkt 3 ustawy – Prawo wodne, art. 2 ust. 1 pkt 1 lit. b ustawy o IOŚ, rozporządzenie Ministra Środowiska z dnia 27 lipca 2004 r. w sprawie dopuszczalnych mas substancji, które mogą być odprowadzane w ściekach przemysłowych (Dz. U. poz. 1867, z późn. zm.)	IOŚ	działanie ciągłe
33	Zakaz zrzutu ścieków ze statków do wód powierzchniowych	art. 48 ust. 1 ustawy – Prawo wodne	kapitan lub armator	działanie ciągłe
34	Kontrola jakości wody pitnej	art. 12 ust. 1 ustawy o zaopatrzeniu w wodę, art. 4 ust. 1 pkt 1 ustawy o PIS, rozporządzenie o wodzie do spożycia	PIS	działanie ciągłe
35	Informowanie o jakości wody przeznaczonej do spożycia przez ludzi	art. 12 ust. 5 ustawy o zaopatrzeniu w wodę	wójt, burmistrz lub prezydent miasta	działanie ciągłe
36	Nadzór nad materiałami i wyrobami stosowanymi w procesach uzdatniania i dystrybucji wody oraz laboratoriami	art. 12 ust. 2 – 4 ustawy o zaopatrzeniu w wodę, art. 4 ust. 1 pkt 1 ustawy o PIS, rozporządzenie o wodzie do	PIS	działanie ciągłe

Lp.	Działanie	Podstawa prawna	Jednostka odpowiedzialna	Harmonogram realizacji
	wykonującymi badania	spożycia		
37	Obowiązek uchwalenia wykazu kąpielisk w gminie	art. 34a ust. 1 ustawy – Prawo wodne	rada gminy	działanie ciągłe
38	Obowiązek prowadzenia ewidencji kąpielisk i jej aktualizacji	art. 34b ust. 1 ustawy – Prawo wodne, rozporządzenie o ewidencji kąpielisk	wójt, burmistrz lub prezydent miasta	działanie ciągłe
39	Obowiązek sporządzania profilu wody w kąpielisku	art. 38 ust. 4a pkt 1 ustawy – Prawo wodne, rozporządzenie Ministra Środowiska z dnia 2 lutego 2011 r. w sprawie profilu wody w kąpielisku (Dz. U. poz. 191)	organizator kąpieliska	działanie ciągłe
40	Obowiązek oznakowania kąpieliska	art. 34c ust. 1 ustawy – Prawo wodne, rozporządzenie o ewidencji kąpielisk	organizator kąpieliska	działanie ciągłe
41	Obowiązek badania jakości wody w kąpielisku	art. 34d ust. 1 ustawy – Prawo wodne	organizator kąpieliska	działanie ciągłe
42	Obowiązek oceny stanu wody w kąpielisku	art. 34d ust. 5 ustawy – Prawo wodne	państwowy powiatowy inspektor sanitarny	działanie ciągłe
43	Zakaz wprowadzania ścieków do ziemi w odległości do 1 km od granic kąpieliska	art. 39 ust. 1 pkt 3 lit. e ustawy – Prawo wodne	użytkownik wód	działanie ciągłe
44	Obowiązki związane z informowaniem ludności	art. 163c ust. 3 ustawy – Prawo wodne, rozporządzenie o ewidencji kąpielisk	PIS	działanie ciągłe
45	Obowiązek kontroli korzystania z wód wykorzystywanych do kąpeli	art. 156 ust. 1 pkt 8 w związku z art. 163 ustawy – Prawo wodne, rozporządzenie o nadzorze nad jakością wody w kąpielisku	państwowy powiatowy inspektor sanitarny	działanie ciągłe
46	Zakaz wprowadzania ścieków do wód powierzchniowych w obrębie kąpielisk oraz w odległości mniejszej niż 1 kilometr od ich granic	art. 39 ust. 1 pkt 2 lit. b ustawy – Prawo wodne	użytkownik wód	działanie ciągłe
47	Wyznaczanie specjalnych obszarów ochrony siedlisk	art. 27a ustawy o ochronie przyrody	Minister Środowiska	działanie ciągłe
48	Opracowanie projektu PZO dla obszaru Natura 2000	art. 28 ustawy o ochronie przyrody	sprawujący nadzór nad obszarem	działanie ciągłe
49	Opracowanie projektu PO dla obszaru Natura 2000	art. 29 ustawy o ochronie przyrody	sprawujący nadzór nad obszarem	działanie ciągłe

Lp.	Działanie	Podstawa prawna	Jednostka odpowiedzialna	Harmonogram realizacji
50	Opracowanie projektu listy obszarów Natura 2000, zgodnie z przepisami prawa UE wraz z szacunkiem finansowania przez Wspólnotę	art. 27 ustawy o ochronie przyrody	Generalny Dyrektor Ochrony Środowiska	działanie ciągłe
51	Kontrola przestrzegania wymogów systemu ścisłej ochrony gatunkowej	art. 123 w związku z art. 48 i art. 49 ustawy o ochronie przyrody, rozporządzenie Ministra Środowiska z dnia 6 października 2014 r. w sprawie ochrony gatunkowej zwierząt (Dz. U. poz. 1348), rozporządzenie Ministra Środowiska z dnia 9 października 2014 r. w sprawie ochrony gatunkowej roślin (Dz. U. poz. 1409)	rdoś	działanie ciągłe
52	Regulacja możliwości realizacji planów i przedsięwzięć mogących znacząco negatywnie oddziaływać na cele ochrony obszaru Natura 2000 przez zobowiązanie do wykonania kompensacji przyrodniczej niezbędnej do zapewnienia spójności i właściwego funkcjonowania sieci obszarów Natura 2000	art. 34 ustawy o ochronie przyrody	rdoś, dyrektor urzędu morskiego	działanie ciągłe
53	Ocena skutków planów i programów mogących znacząco negatywnie oddziaływać na cele ochrony obszaru Natura 2000 przy uwzględnieniu obowiązku kompensacji przyrodniczej niezbędnej do zapewnienia spójności i właściwego funkcjonowania sieci obszarów Natura 2000	art. 46 pkt 3 ustawy o informacji o środowisku, art. 34 ust. 1 ustawy o ochronie przyrody	organ opracowujący projekt dokumentu	działanie ciągłe
54	Regulacja wprowadzania do środowiska przyrodniczego gatunków obcych (wydawanie zezwoleń)	art. 120 ust. 2 ustawy o ochronie przyrody	Generalny Dyrektor Ochrony Środowiska, rdoś	działanie ciągłe
55	Wyznaczenie OSO	art. 27a ustawy o ochronie przyrody, rozporządzenie OSO	Minister Środowiska	działanie ciągłe
56	Określenie wód wrażliwych na zanieczyszczenie związkami azotu ze źródeł rolniczych oraz obszarów szczególnie narażonych, z których odpływ azotu do wód wrażliwych należy ograniczyć	art. 47 ust. 3 ustawy – Prawo wodne, rozporządzenie o programach działań na OSN	dyrektor rzgw	co 4 lata
57	Weryfikacja wyznaczonych wód wrażliwych na zanieczyszczenie związkami azotu ze źródeł rolniczych i obszarów szczególnie narażonych co 4 lata	art. 47 ust. 4 ustawy – Prawo wodne	dyrektor rzgw	co 4 lata
58	Opracowanie programu działań dla każdego wyznaczonego obszaru	art. 47 ust. 4 i 7 ustawy – Prawo wodne,	dyrektor rzgw	co 4 lata

Lp.	Działanie	Podstawa prawna	Jednostka odpowiedzialna	Harmonogram realizacji
	szczególnie narażonego na zanieczyszczenia związkami azotu ze źródeł rolniczych	rozporządzenie o programach działań na OSN		
59	Opracowanie zbioru zasad dobrej praktyki rolniczej (z uwzględnieniem zmian zachodzących w sektorze rolniczym)	art. 47 ust. 2 ustawy – Prawo wodne	Minister Rolnictwa i Rozwoju Wsi, Minister Środowiska	działanie ciągle
60	Ocena stopnia eutrofizacji wód	art. 47 ust. 6 ustawy – Prawo wodne	Wojewódzki Inspektor Ochrony Środowiska	co 4 lata
61	Kontrola stężeń azotanów w wodach wrażliwych na zanieczyszczenie związkami azotu ze źródeł rolniczych	art. 156 ust. 1 pkt 10 i ust. 2 ustawy – Prawo wodne	IOŚ, PIS, Prezes KZGW, dyrektorzy rzgw	działanie ciągle
62	Zakaz stosowania nawozów w określonej odległości od jezior, zbiorników wodnych o wskazanej powierzchni, cieków wodnych, rowów, kanałów, stref ochronnych ujęć wody oraz obszarów morskiego pasa nadbrzeżnego	§ 3 ust 4 – 4b rozporządzenia o nawozach	podmiot stosujący nawozy	działanie ciągle
63	Zakaz stosowania nawozów naturalnych w okresie od 1 grudnia do końca lutego	§ 2 ust. 4 rozporządzenia o nawozach	podmiot stosujący nawozy	działanie ciągle
64	Wyposażenie gospodarstw w szczelne zbiorniki do przechowywania nawozów naturalnych płynnych	art. 25 ust. 1 ustawy o nawozach i nawożeniu	podmiot stosujący nawozy	działanie ciągle
65	Ograniczenie dawki nawozu naturalnego zastosowanej w ciągu roku – nie może ona zawierać więcej niż 170 kg N w czystym składniku na ha użytków rolnych	art. 17 ust. 3 ustawy o nawozach i nawożeniu	podmiot stosujący nawozy	działanie ciągle
66	Zakazy stosowania nawozów: na glebach zalanych wodą, przykrytych śniegiem, zamrzniętych do głębokości 30 cm oraz podczas opadów deszczu; nawozów naturalnych w postaci płynnej oraz azotowych – na glebach bez okrywy roślinnej, położonych na stokach o nachyleniu większym niż 10 %; nawozów w postaci płynnej – podczas wegetacji roślin przeznaczonych do bezpośredniego spożycia przez ludzi. Zakaz używania sprzętu agrolotniczego we wskazanych warunkach klimatycznych oraz w odległości 500 m od cieków i zbiorników wodnych	art. 19 i art. 20 ustawy o nawozach i nawożeniu	podmiot stosujący nawozy	działanie ciągle
67	Wdrożenie i stosowanie ustalonych w bezpośrednio w dyrektywie lub na podstawie jej przepisów norm jakości wód podziemnych oraz wartości progowych stężenia zanieczyszczeń, grup zanieczyszczeń i wskaźników zanieczyszczeń	art. 38a ust. 1, 5 i 5b ustawy – Prawo wodne, rozporządzenie o ocenie wód podziemnych	IOŚ, PSH-PIG-PIB	działanie ciągle

Lp.	Działanie	Podstawa prawna	Jednostka odpowiedzialna	Harmonogram realizacji
68	Wdrożenie i stosowanie procedury oceny stanu chemicznego JCWPd (lub grupy JCWPd)	art. 38a ust. 1, 5 i 5b ustawy – Prawo wodne, rozporządzenie o ocenie wód podziemnych	Minister Środowiska IOŚ, PSH-PIG-PIB	działanie ciągłe
69	Publikacja wyników oceny stanu chemicznego JCWPd w PGW na obszarach dorzeczy	art. 114 ust. 4 ustawy – Prawo wodne, rozporządzenie o PGW	Prezes KZGW	działanie ciągłe
70	Ustanowienie zasad monitoringu wód podziemnych	art. 155a i art. 155b ustawy – Prawo wodne, rozporządzenie monitoringowe	Minister Środowiska, Główny Inspektor Ochrony Środowiska, wojewódzki inspektor ochrony środowiska	działanie ciągłe
71	Prowadzenie monitoringu JCWPd i analiza jego wyników	art. 105 i art. 155a ust. 5 ustawy – Prawo wodne	PSH-PIG-PIB	działanie ciągłe
72	Obowiązek właściwego projektowania pomiarów monitoringowych i prowadzenia sprawozdawczości	art. 105 i art. 155b ustawy – Prawo wodne, rozporządzenie monitoringowe	PSH-PIG-PIB, Prezes KZGW, dyrektor rzgw	działanie ciągłe
73	Zapewnienie środków zapobiegania lub ograniczania wprowadzaniu zanieczyszczeń do wód podziemnych	art. 38e ustawy – Prawo wodne	Prezes KZGW	działanie ciągłe
II. Działania służące wdrożeniu zasady zwrotu kosztów usług wodnych, uwzględniającej wkład wniesiony przez użytkowników wód oraz koszty środowiskowe i koszty zasobowe				
74	Ustalanie taryf za zbiorowe zaopatrzenie w wodę i zbiorowe odprowadzanie ścieków z uwzględnieniem: - kosztów związanych ze świadczeniem usług - zmian warunków ekonomicznych oraz wielkości usług i warunków ich świadczenia - kosztów wynikających z planowanych wydatków inwestycyjnych	art. 20 ust. 1-3 ustawy o zaopatrzeniu w wodę	przedsiębiorstwa wodociągowo-kanalizacyjne	działanie ciągłe
75	Uwzględnienie zasady zwrotu kosztów w stosunku do administrowanych rzek i obiektów	art. 1 ust. 5 ustawy – Prawo wodne	administrator cieku	działanie ciągłe
III. Działania służące propagowaniu skutecznego i zrównoważonego korzystania z wody w celu niedopuszczenia do zagrożenia realizacji celów środowiskowych				
76	Obowiązek opracowania i weryfikacji warunków korzystania z wód regionu, jako aktu prawa miejscowego wspomagającego osiągnięcie celów środowiskowych	art. 92 ust. 3 pkt 2 i art. 120 ust. 1 ustawy – Prawo wodne	dyrektor rzgw	do końca IV kw. 2016 r.
77	Uwzględnienie problematyki ochrony środowiska i zrównoważonego rozwoju w podstawach programowych kształcenia ogólnego dla wszystkich typów szkół oraz kursów prowadzących do uzyskania kwalifikacji zawodowych	art. 77 ustawy – POŚ	Minister Edukacji Narodowej, organizatorzy kursów prowadzących do uzyskania kwalifikacji zawodowych	działanie ciągłe

Lp.	Działanie	Podstawa prawna	Jednostka odpowiedzialna	Harmonogram realizacji
78	Obowiązek kształtowania pozytywnego stosunku społeczeństwa do ochrony środowiska oraz popularyzowania zasad tej ochrony	art. 78 ustawy – POŚ	środki masowego przekazu	działanie ciągłe
79	Obowiązek prowadzenia działalności edukacyjnej, informacyjnej i promocyjnej w dziedzinie ochrony przyrody	art. 4 ust. 3 ustawy o ochronie przyrody	organy administracji publicznej, instytucje naukowe i oświatowe, publiczne środki masowego przekazu	działanie ciągłe
80	Edukacja w zakresie zrównoważonego wykorzystania wody	art. 113b ust. 2 pkt 3 ustawy – Prawo wodne	Minister Środowiska, Prezes KZGW	działanie ciągłe
81	Kampania edukacyjna dotycząca gospodarowania wodami	art. 113b ust. 2 pkt 3 ustawy – Prawo wodne	Prezes KZGW	działanie ciągłe
82	Obowiązek uwzględniania w planowaniu i zagospodarowaniu przestrzennym wymagań ochrony środowiska, w tym gospodarowania wodami i ochrony gruntów rolnych i leśnych	art. 1 ust. 2 pkt 3 ustawy PIZP	organy administracji rządowej i samorządowej	działanie ciągłe
83	Promowanie rozwiązań mających na celu oszczędne gospodarowanie zasobami wodnymi	art. 113b ust. 2 pkt 3 ustawy – Prawo wodne	Minister Środowiska, Minister Rolnictwa i Rozwoju Wsi, Minister Rozwoju, Minister Infrastruktury i Budownictwa, Minister Gospodarki Morskiej i Żeglugi Śródlądowej, Minister Energii, Minister Skarbu Państwa, Prezes KZGW	działanie ciągłe
IV. Działania służące zaspokajaniu obecnych i przyszłych potrzeb wodnych w zakresie zaopatrzenia ludności w wodę przeznaczoną do spożycia przez ludzi w rozumieniu ustawy o zaopatrzeniu w wodę				
84	Zakaz odprowadzania ścieków do wód i do ziemi w granicach stref ochronnych ujęć wód, jeżeli byłoby to sprzeczne z warunkami ochrony	art. 39 ust. 1 pkt 2 lit. a i pkt 3 lit. a ustawy – Prawo wodne	podmiot korzystający z wód, organ wydający pozwolenie wodnoprawne	działanie ciągłe
85	Ustanawianie stref ochronnych ujęć wód	art. 51 – 58 ustawy – Prawo wodne	właściciel ujęcia, dyrektor rzgw, organ wydający pozwolenie wodnoprawne	działanie ciągłe
V. Kontrola poboru powierzchniowych i podziemnych wód słodkich i piętrzenia słodkich wód powierzchniowych, w tym prowadzenie rejestru lub rejestrów poboru wody i obowiązek uprzedniego uzyskania zezwolenia na pobór lub piętrzenie wód. Kontrole te są systematycznie poddawane przeglądowi i w miarę potrzeby uaktualniane. Możliwe jest zwolnienie z tych kontroli dla poboru lub piętrzenia, które nie mają znaczącego wpływu na stan wód				
86	Prowadzenie kontroli gospodarowania wodami	art. 156 – 162 ustawy – Prawo wodne	Prezes KZGW, dyrektor rzgw	działanie ciągłe
87	Kontrola dotycząca przestrzegania decyzji ustalających warunki korzystania ze środowiska	art. 2 ust. 1 pkt 1 lit. b ustawy o IOŚ, art. 156 ust. 1 pkt 4 ustawy – Prawo wodne	IOŚ, dyrektor rzgw	działanie ciągłe

Lp.	Działanie	Podstawa prawna	Jednostka odpowiedzialna	Harmonogram realizacji
88	Obowiązek uzyskania pozwolenia wodnoprawnego na pobór wód w ramach szczególnego korzystania z wód	art. 37 pkt 1 oraz art. 122 ust. 1 pkt 1 ustawy – Prawo wodne	podmiot prowadzący pobór wody	działanie ciągłe
89	Obowiązek uzyskania pozwolenia wodnoprawnego na piętrzenie wód	art. 37 pkt 4 oraz art. 122 ust. 1 pkt 1 ustawy – Prawo wodne	podmiot prowadzący piętrzenie wody	działanie ciągłe
90	Przegląd ustaleń pozwoleń wodnoprawnych na pobór wody oraz realizacji tych pozwoleń, co najmniej raz na 4 lata	art. 136 ust. 2 ustawy – Prawo wodne	organ wydający pozwolenie wodnoprawne	działanie ciągłe
VI. Kontrole, obejmujące wymóg uzyskania uprzedniego zezwolenia na sztuczne zasilanie lub uzupełnienie części wód podziemnych. Woda może być pobrana z każdego wód powierzchniowych lub podziemnych, pod warunkiem, że wykorzystanie tego źródła nie naraża osiągnięcia celów środowiskowych, ustalonych dla tego źródła lub zasilanej lub uzupełnianej części wód podziemnych. Kontrole te są okresowo przeglądane i w miarę potrzeby uaktualniane				
91	Obowiązek uzyskania pozwolenia wodnoprawnego na sztuczne zasilanie wód podziemnych	art. 37 pkt 3 oraz art. 122 ust. 1 pkt 1 ustawy – Prawo wodne	podmiot prowadzący sztuczne zasilanie wód podziemnych	działanie ciągłe
VII. Wymóg uzyskania uprzedniej regulacji, takiej jak zakaz wprowadzania zanieczyszczeń do wody dla zrzutów ze źródeł punktowych mogących spowodować zanieczyszczenie lub uprzedniego zezwolenia lub rejestracji opartej na ogólnie wiążących zasadach, ustanawiającego kontrole emisji dla danych zanieczyszczeń. Kontrole te są okresowo przeglądane i w miarę potrzeby uaktualniane				
92	Obowiązek uzyskania pozwolenia wodnoprawnego na wprowadzanie ścieków w ramach szczególnego korzystania z wód	art. 37 pkt 2 oraz art. 122 ust. 1 pkt 1 ustawy – Prawo wodne	podmiot wprowadzający ścieki	działanie ciągłe
93	Obowiązek zapewnienia, iż nie są przekroczone wartości dopuszczalne zanieczyszczeń w ściekach wprowadzanych do wód i do ziemi	rozporządzenie ściekowe	podmiot wprowadzający ścieki	działanie ciągłe
94	Kontrola dotycząca przestrzegania decyzji ustalających warunki korzystania ze środowiska oraz przestrzegania zakresu, częstotliwości i sposobu prowadzenia pomiarów wielkości emisji i jej wpływu na stan środowiska	art. 2 ust. 1 pkt 1 lit. b ustawy o IOŚ	IOŚ	działanie ciągłe
95	Przegląd ustaleń pozwoleń wodnoprawnych na odprowadzanie ścieków oraz realizacji tych pozwoleń co najmniej raz na 4 lata	art. 136 ust. 2 ustawy – Prawo wodne	organ wydający pozwolenie wodnoprawne	działanie ciągłe
96	Zakaz wprowadzania ścieków do jezior i ich dopływów jeżeli czas dopływu ścieków do jeziora byłby krótszy niż 24 godziny	art. 39 ust. 1 pkt 2 lit. d ustawy – Prawo wodne	podmiot wprowadzający ścieki, organ wydający pozwolenie wodnoprawne	działanie ciągłe
VIII. Środki zapobiegające lub kontrolujące wprowadzenie zanieczyszczeń, dla rozproszonych źródeł mogących spowodować zanieczyszczenie. Kontrole mogą przyjmować formę wymogu uzyskania uprzedniej regulacji, takiej jak zakaz wprowadzania zanieczyszczeń do wody, uprzedniego zezwolenia lub rejestracji opartej na ogólnie wiążących zasadach, gdzie taki wymóg nie jest inaczej przewidziany przez prawodawstwo UE. Kontrole te są okresowo przeglądane i w miarę potrzeby uaktualniane				

Lp.	Działanie	Podstawa prawna	Jednostka odpowiedzialna	Harmonogram realizacji
97	Ewidencja zbiorników bezodpływowych w celu kontroli częstotliwości ich opróżniania oraz w celu opracowania planu rozwoju sieci kanalizacyjnej	art. 3 ust. 3 pkt 1 ustawy o czystości w gminach	gmina	działanie ciągłe
98	Ewidencja przydomowych oczyszczalni ścieków w celu kontroli częstotliwości i sposobu pozbywania się komunalnych osadów ściekowych oraz w celu opracowania planu rozwoju sieci kanalizacyjnej	art. 3 ust. 3 pkt 2 ustawy o czystości w gminach	gmina	działanie ciągłe
99	Ewidencja umów zawartych na odbieranie odpadów komunalnych od właścicieli nieruchomości w celu kontroli wykonywania przez właścicieli nieruchomości i przedsiębiorców obowiązków wynikających z ustawy	art. 3 ust. 3 pkt 3 ustawy o czystości w gminach	gmina	działanie ciągłe
100	Obowiązek przyłączenia nieruchomości do istniejącej sieci kanalizacyjnej lub, w przypadku gdy budowa sieci kanalizacyjnej jest technicznie lub ekonomicznie nieuzasadniona, wyposażenie nieruchomości w zbiornik bezodpływowy nieczystości ciekłych lub w przydomową oczyszczalnię ścieków bytowych	art. 5 ust. 1 pkt 2 ustawy o czystości w gminach	właściciel nieruchomości	działanie ciągłe
101	Obowiązek zorganizowania odbierania odpadów komunalnych od właścicieli nieruchomości, na których zamieszkują mieszkańcy	art. 6c ust. 1 ustawy o czystości w gminach	gmina	działanie ciągłe
102	Obowiązek uzyskania pozwolenia wodnoprawnego na rolnicze wykorzystanie ścieków	art. 122 ust. 1 pkt 6 ustawy – Prawo wodne	właściciel lub użytkownik gruntu	działanie ciągłe
IX. Środki dla każdego z innych szkodliwych wpływów na stan wód określonych, w szczególności dla zapewnienia, że warunki hydromorfologiczne części wód są zgodne z osiągnięciem wymaganego stanu ekologicznego czy dobrego potencjału ekologicznego dla części wód określonych jako SCW lub SZCW. Kontrole w tym celu mogą przyjąć formę wymogu uzyskania uprzedniego zezwolenia lub rejestracji opartej na ogólnie wiążących zasadach gdzie taki wymóg nie jest w inny sposób przewidziany przez prawodawstwo UE. Kontrole takie są okresowo przeglądane i w miarę potrzeby uaktualniane				
103	Obowiązek uzyskania pozwolenia wodnoprawnego na piętrzenie oraz retencjonowanie wód	art. 37 pkt 4 oraz art. 122 ust. 1 pkt 1 ustawy – Prawo wodne	podmiot korzystający z wód	działanie ciągłe
104	Obowiązek uzyskania pozwolenia wodnoprawnego na korzystanie z wód do celów energetycznych	art. 37 pkt 5 oraz art. 122 ust. 1 pkt 1 ustawy – Prawo wodne	podmiot korzystający z wód	działanie ciągłe
105	Obowiązek uzyskania pozwolenia wodnoprawnego na regulację wód	art. 122 ust. 1 pkt 2 ustawy – Prawo wodne	podmiot korzystający z wód	działanie ciągłe
106	Obowiązek uzyskania pozwolenia wodnoprawnego na wykonanie urządzeń wodnych	art. 122 ust. 1 pkt 3 ustawy – Prawo wodne	podmiot korzystający z wód	działanie ciągłe

Lp.	Działanie	Podstawa prawna	Jednostka odpowiedzialna	Harmonogram realizacji
107	Utworzenie krajowej bazy danych o zmianach hydromorfologicznych wód z uwzględnieniem cieków lub odcinków cieków szczególnie cennych przyrodniczo	art.154 ust. 2 i 3 ustawy – Prawo wodne	Prezes KZGW, dyrektor rzgw	działanie ciągłe
108	Przeprowadzenie pogłębionej analizy oddziaływań antropogenicznych pod kątem zmian hydromorfologicznych	Art. 90 ust. 1 pkt 1a i art. 113 ust. 3 pkt 1 ustawy – Prawo wodne	Prezes KZGW	działanie ciągłe
X. Zakaz bezpośrednich zrzutów zanieczyszczeń do wód podziemnych				
109	Zakaz odprowadzania ścieków bezpośrednio do wód podziemnych	art. 39 ust. 1 pkt 1 ustawy – Prawo wodne	podmiot korzystający z wód, organ wydający pozwolenie wodnoprawne	działanie ciągłe
XI. Środki dla wyeliminowania zanieczyszczenia wód powierzchniowych przez substancje określone w wykazie substancji priorytetowych oraz dla stopniowego ograniczania zanieczyszczenia przez inne substancje, które w innym przypadku mogłyby uniemożliwiać osiągnięcie celów środowiskowych				
110	Obowiązek uzyskania pozwolenia wodnoprawnego na wprowadzanie ścieków	art. 37 pkt 2 oraz art. 122 ust. 1 pkt 1 ustawy – Prawo wodne	podmiot wprowadzający ścieki	działanie ciągłe
111	Obowiązek zapewnienia, iż nie są przekroczone wartości dopuszczalne zanieczyszczeń w ściekach wprowadzanych do wód i do ziemi	rozporządzenie ściekowe	podmiot wprowadzający ścieki	działanie ciągłe
112	Zakaz produkcji i stosowania substancji: aldryna, chlordan, chlordekon, dieldryna, endryna, endosulfan, heptachlor, heksachlorobenzen, mireks, toksafen, heksabromobifenyl, heksabromocyklododekan oraz DDT	art. 3 ust. 1 rozporządzenia (WE) nr 850/2004 Parlamentu Europejskiego i Rady z dnia 29 kwietnia 2004 r. dotyczącego trwałych zanieczyszczeń organicznych i zmieniającego dyrektywę 79/117/EWG (Dz. Urz. UE L 158 z 30.04.2004, str. 7, z późn. zm.; Dz. Urz. UE Polskie wydanie specjalne, rozdz. 15, t. 8, str. 465)	podmioty wytwarzające, wprowadzające do obrotu i stosujące substancje	działanie ciągłe
XII. Wszelkie inne środki dla zapobiegania znacznym stratom zanieczyszczeń z instalacji technicznych oraz dla zapobiegania lub zredukowania wpływu przypadkowych zanieczyszczeń, na przykład na skutek powodzi, w tym bezpośrednich systemów wykrywania i wczesnego ostrzegania o takich przypadkach, włączając wszystkie właściwe działania redukujące ryzyko dla ekosystemów wodnych w przypadkach awarii, których nie można było przewidzieć				
113	Zakaz lokalizowania na obszarach szczególnego zagrożenia powodzią nowych przedsięwzięć mogących znacząco oddziaływać na środowisko, gromadzenia ścieków, odchodów zwierzęcych, środków chemicznych, a także innych materiałów, które mogą zanieczyścić wody, prowadzenia odzysku lub unieszkodliwiania odpadów, w tym w	art. 40 ust. 1 pkt 3 ustawy – Prawo wodne	inwestor, właściciel lub użytkownik gruntu, gmina	działanie ciągłe

Lp.	Działanie	Podstawa prawna	Jednostka odpowiedzialna	Harmonogram realizacji
	szczegółności ich składowania			
XIII. Działania mające na celu zapewnienie koordynacji osiągnięcia celów środowiskowych w całym obszarze międzynarodowego dorzecza				
114	W przypadku obszarów dorzeczy znajdujących się częściowo poza terytorium Polski, koordynowanie działań z właściwymi władzami państw członkowskich UE oraz z właściwymi władzami państw leżących poza granicami UE.	art. 3 ust. 5 ustawy – Prawo wodne	Prezes KZGW, dyrektor rzgw	działanie ciągłe

Działania uzupełniające obejmują pozostałe środki, które powinny zostać wdrożone dla osiągnięcia przez JCW celów środowiskowych. Nie są one obowiązkowe dla wszystkich części wód. Jeżeli jednak działanie to zostanie wpisane do programu działań, staje się ono obowiązkowe do realizacji dla tej części wód, dla której zostało ustanowione. Działania uzupełniające są opracowywane i wdrażane w uzupełnieniu do działań podstawowych i wskazane dla JCW, w których istnieje zagrożenie nieosiągnięcia celów środowiskowych. Są one odpowiedzią na presję będącą przyczyną wystąpienia zagrożenia. Podstawę przy ocenie ryzyka nieosiągnięcia celów środowiskowych stanowiła ocena stanu wód w latach 2010 – 2012 zweryfikowana dodatkowo o ocenę stanu i wyniki monitoringu wód z 2013 r. Szczegółowy opis oceny ryzyka znajduje się w rozdziale 4. Skuteczność niektórych działań uzupełniających wymaga wprowadzenia ich na terenie całego kraju, dlatego zostały one wpisane w katalog działań krajowych. Działania krajowe mające charakter działań uzupełniających w rozumieniu art. 113b ust. 5 to w szczególności:

- 1) uporządkowanie gospodarki wodami opadowymi lub roztopowymi, przygotowanie opracowania dotyczącego zaostżenia warunków, jakie należy spełnić przy wprowadzaniu do jezior i zbiorników retencyjnych wód opadowych lub roztopowych w zakresie oczyszczania z substancji biogenych, celem przedłożenia Ministrowi Środowiska na potrzeby zmiany rozporządzenia ściekowego;
- 2) monitoring zgodności z przedstawionym operatem prac zarybieniowych w ramach racjonalnej gospodarki rybackiej;
- 3) opracowanie kodeksu dobrej praktyki wędkarskiej regulujących m.in. stosowanie zanęt;
- 4) wymóg każdorazowej analizy przez organ wydający pozwolenie wodnoprawne, w odniesieniu do wszystkich przypadków, w których korzystanie z wód objęte pozwoleniem wodnoprawnym wiąże się z problematyką zrzutu wody ze stawów hodowlanych, konieczności nałożenia obowiązku realizacji niezbędnych przedsięwzięć ograniczających negatywne oddziaływanie na środowisko;
- 5) przygotowanie dobrych praktyk dotyczących ochrony środowiska wodnego przy zrzucie wody ze stawów hodowlanych w celu wsparcia merytorycznego dla inwestorów oraz organów wydających decyzje administracyjne;
- 6) opracowanie dobrych praktyk w zakresie robót hydrotechnicznych i prac utrzymaniowych wraz z ustaleniem zasad ich wdrażania;
- 7) opracowanie krajowego programu renaturalizacji wód powierzchniowych;
- 8) weryfikacja sposobu oceny potencjału ekologicznego dla SZCW i SCW;
- 9) wapnowanie gleb w celu ograniczenia odpływu biogenów z terenów rolniczych (źródło finansowania: wfośigw).

W aPWŚK wskazano także działania dla obszarów chronionych, wynikające z PZO i PO, przewidziane do wdrożenia w odniesieniu do siedlisk i gatunków zależnych od wód, których realizacja wpłynie pozytywnie na osiągnięcie celów środowiskowych zarówno w zakresie celów dla obszarów chronionych jak i w JCW, w obrębie których zlokalizowane są te obszary. W dokumencie aPWŚK uwzględniono wszystkie plany działań ochronnych, PO (dla parków narodowych, rezerwatów, parków krajobrazowych, obszarów chronionego krajobrazu) oraz PZO (dla obszarów Natura 2000), które zostały zatwierdzone do lipca 2015 r.

W celu wskazania odpowiedniego programu działań, dla JCW przeanalizowano różne warianty zestawów działań. Przeprowadzona analiza skuteczności i realności wskazanych działań, a następnie przeprowadzenie analizy ekonomicznej, doprowadziło do wyboru optymalnego zestawu działań. W aPWŚK dla wszystkich działań w programie zostały wskazane jednostki odpowiedzialne za ich wdrażanie, harmonogram realizacji, koszty, wskaźniki stopnia realizacji oraz potencjalne źródła finansowania.

W aPWŚK przedstawiono także propozycje kierunków zmian umożliwiających finansowanie oraz powszechną realizację części działań. Przykładem takich zmian jest propozycja stworzenia mechanizmu pozwalającego na stworzenie programu porządkowania gospodarki ściekami na obszarach pozaaglomeracyjnych.

Poza programem działań, w aPWŚK opisano także dobre praktyki wspomagające osiągnięcie dobrego stanu wód w zakresie naturalnej i małej retencji, gospodarowania wodami na obszarach rolniczych, utrzymania cieków, ograniczenia wpływu skutków zmian klimatu na zasoby wodne oraz dobre praktyki na szczeblu lokalnym, mówiące o oszczędnym gospodarowaniu wodą oraz lokalnym retencjonowaniu wód opadowych. Rekomendowane w aPWŚK dobre praktyki mają charakter nieobligatoryjny i wspomagający wskazane w PWŚK działania obowiązkowe.

Zakłada się, że wszystkie działania, które są już wskazane w obowiązujących przepisach, są i będą realizowane przez jednostki zobligowane do tego ustawowo. Kluczowe dla skuteczności programu jest bowiem wdrożenie wszystkich działań, w szczególności tych, które powinny być realizowane w sposób ciągły.

SPRAWOZDANIE Z PODJĘTYCH KROKÓW I ŚRODKÓW W CELU ZASTOSOWANIA ZASADY ZWROTU KOSZTÓW UŻYTKOWANIA WÓD

Użytkownicy wód w Polsce zobowiązani są do ponoszenia kosztów korzystania z zasobów wodnych poprzez uiszczanie opłat za pobór wód i zrzut ładunków zanieczyszczeń, na podstawie ustalanych corocznie przez Radę Ministrów stawek opłat. W rolnictwie dodatkowo członkowie spółek wodnych oraz użytkownicy gruntów odnoszących korzyści z urządzeń spółek wodnych uiszczają składki na rzecz spółek wodnych. Spółki wodne przeznaczają te składki na wykonywanie zadań statutowych, tj. utrzymywania melioracji wodnych szczegółowych.

Należy jednak mieć na uwadze, iż w polskim systemie prawnym funkcjonuje również system zwolnień z opłat, wynikający z ustawy - POŚ. Zwolnienia dotyczą pewnej części sektora rolnictwa (zwolnienie z opłat wody pobieranej do nawodnień i napełniania stawów rybnych, przy czym wykorzystanie do celów rolniczych wody z sieci komunalnych podlega normalnym płatnościom zgodnie z zasadą pełnego zwrotu kosztów) oraz przemysłu (hydroenergetyka – zwolnienie dotyczy wyłącznie zwrotnych poborów wody; pobory bezzwrotne są objęte opłatami we wszystkich obszarach działalności przemysłowej, dotyczy to również wód chłodniczych; zrzut ładunków zanieczyszczeń - tutaj przyrost temperatury - jest również objęty opłatami).

Dla środków pochodzących z budżetu Wieloletnich Ram Finansowych UE 2014 – 2020 dla:

- 1) polityki spójności,
- 2) Europejskiego Funduszu Rolnego na rzecz Rozwoju Obszarów Wiejskich,

zostały określone warunki udzielenia wsparcia (tak zwane warunki ex-ante). Spełnienie tych warunków umożliwi korzystanie ze środków budżetu UE w perspektywie finansowej 2014 – 2020. Warunkiem jest jednak zapewnienie przez państwo członkowskie UE istnienia polityki w zakresie cen wody, przewidującej odpowiednie zachęty dla użytkowników, aby efektywnie korzystali z zasobów wodnych, a także zapewnienie odpowiedniego wkładu różnych użytkowników wody w zwrot kosztów za usługi wodne w stopniu określonym w PGW w dorzeczu oraz aPGW. Brzmienie warunku jest powiązane z pełnym wdrożeniem wymagań UE, które wymagają stosowania polityki w zakresie cen wody, zapewniającej odpowiedni wkład różnych użytkowników w zwrocie kosztów usług wodnych (z wyodrębnieniem poszczególnych sektorów: przynajmniej komunalnego, rolnictwa i przemysłu) oraz przewidującej odpowiednie zachęty dla wszystkich użytkowników w celu efektywnego korzystania z wód. W związku z powyższym w treści przyjętego przez KE POliŚ 2014 – 2020 jako kryterium spełnienia wyżej wymienionego warunku zapisano m.in. przyjęcie nowej ustawy – Prawo wodne, mającej na celu zapewnienie komplementarności polityce opłat za wodę, z uwzględnieniem zwrotu kosztów za usługi wodne.

Zgodnie z informacją zawartą w POliŚ 2014 – 2020 w odniesieniu do inwestycji z Europejskiego Funduszu Rozwoju Regionalnego i Funduszu Spójności, tj. gospodarka wodno-ściekowa, zwrot kosztów za usługi wodne w sektorze komunalnym jest na odpowiednim poziomie, określonym w zatwierdzonych PGW na obszarach dorzeczy. Ten sam poziom zwrotu kosztów za usługi wodne, w tym sektorze został zachowany w aPGW.

PODSUMOWANIE ŚRODKÓW PODJĘTYCH W ZAKRESIE WÓD PRZEZNACZONYCH DO SPOŻYCIA.

W każdym obszarze dorzecza wyznaczono wszystkie części wód wykorzystywane do poboru wody przeznaczonej do spożycia przez ludzi, dostarczające średnio więcej niż 10 m³ na dobę lub służące więcej niż 50 osobom oraz części wód, które przewidywane są do takich celów w przyszłości.

Monitorowane są te części wód, które dostarczają średnio powyżej 100 m³ wody do spożycia na dobę. Dla każdej części wód przeznaczonej do spożycia poza osiągnięciem celów środowiskowych i spełnienia norm jakości, Polska jako państwo członkowskie UE zapewnia, że uzdatnione wody będą spełniały określone wymagania, zapewnia także konieczną ochronę części wód wyznaczonych w celu uniknięcia pogorszenia ich jakości. Dla tych części wód, które służą do poboru wody przeznaczonej do spożycia ustalono strefy ochronne. W programie działań dla JCW znajdują się działania ciągłe:

- 1) kontrola jakości wody pitnej, której podstawą prawną jest art. 12 ustawy o zbiorowym zaopatrzeniu w wodę, art. 4 ust. 1 pkt 1 ustawy o PIS, rozporządzenie o wodzie do spożycia, a za jego realizację odpowiedzialna jest PIS;
- 2) informowanie o jakości wody przeznaczonej do spożycia przez ludzi, którego podstawą prawną jest art. 12 ust. 5 ustawy o zaopatrzeniu w wodę, a odpowiedzialni za jego realizację są wójt, burmistrz lub prezydent miasta;
- 3) nadzór nad materiałami i wyrobami stosowanymi w procesach uzdatniania i dystrybucji wody oraz laboratoriami wykonującymi badania, którego podstawą prawną jest art. 12 ust. 2-4 ustawy o zaopatrzeniu w wodę, art. 4 ust. 1 pkt 1 ustawy o PIS, rozporządzenie o wodzie do spożycia, a jednostką odpowiedzialną za realizację jest PIS.

Ponadto zaplanowane są działania w zakresie:

- 1) zakaz odprowadzania ścieków do wód i do ziemi w granicach stref ochronnych ujęć wód, jeżeli byłoby to sprzeczne z warunkami ochrony;
- 2) ustanawianie stref ochronnych ujęć wód.

Podsumowując działania w celu zabezpieczenia wody przeznaczonej do spożycia przed zanieczyszczeniami podejmowane są w trybie ciągłym na poziomie krajowym.

PODSUMOWANIE KONTROLI POBORÓW I MAGAZYNOWANIA WÓD

Kolejną kwestią są pobory powierzchniowych i podziemnych wód słodkich i piętrzenia słodkich wód powierzchniowych. W zakresie tych wód prowadzone są kontrole i ponadto prowadzony jest rejestr poboru wody, a użytkownicy mają obowiązek uprzedniego uzyskania zezwolenia na pobór lub piętrzenie wód. Realizacja działań wyznaczonych dla części wód podziemnych w znacznej mierze spoczywa na podmiotach indywidualnych – właścicielach obiektów, gruntów, koncesji, w tym koncesji górniczych, systemu odwodnieniowego oraz na użytkownikach obiektów, jednostkach odpowiedzialnych za utrzymanie kopalń wyłączonych z eksploatacji. Związane jest to przede wszystkim z faktem, że są to podmioty, które w wyniku prowadzonej działalności przyczyniają się do powstawania określonej presji. Działania te zostały zaliczone zarówno do działań podstawowych jak i uzupełniających, wyznaczonych do realizacji w JCWPd. Działania te obejmują m.in. ograniczenie poboru wód podziemnych w obszarach o możliwej ascencji i ingresji wód o podwyższonym zasoleniu do poziomu umożliwiającego utrzymanie składu chemicznego określonego dla wód pitnych, realizację zadań systemowych gospodarki odpadami zawartych w planach gospodarowania odpadami, coroczne raportowanie pomiarów ilości eksploatowanych wód podziemnych przez właściciela lub użytkownika ujęcia, przekazywanie raz w roku przez zarządzających obiektami prowadzących odwodnienia w skali regionalnej i lokalnej (kopalnie węgłne i odkrywkowe) danych dotyczących wielkości odwodnienia i zasięgu leja depresji, przekazywanie raz w roku przez zarządcę zakładu górniczego danych o stanie wyrobiska, w którym zaprzestano eksploatacji (prowadzone odwodnienia, stan rekultywacji, prowadzenie monitoringu), analizę wykorzystania wód z odwodnień i wód powierzchniowych, racjonalne gospodarowanie wodą przeznaczoną do spożycia i rekultywację odkrywek w sposób ograniczający zagrożenie dla jakości wód podziemnych. Ich realizacja jest możliwa na podstawie przepisów między innymi ustawy – Prawo wodne, ustawy z dnia 9 czerwca 2011 r. Prawo geologiczne i górnicze (Dz. U. z 2015 r. poz. 196, z późn. zm.), rozporządzenie o składowiskach odpadów. W katalogu działań krajowych znajdują się działania ciągłe:

- 1) prowadzenie kontroli gospodarowania wodami;
- 2) kontrola dotycząca przestrzegania decyzji ustalających warunki korzystania ze środowiska;
- 3) obowiązek uzyskania pozwolenia wodnoprawnego na pobór wód w ramach szczególnego korzystania z wód;
- 4) obowiązek uzyskania pozwolenia wodnoprawnego na piętrzenie wód;
- 5) przegląd ustaleń pozwoleń wodnoprawnych na pobór wody oraz realizacji tych pozwoleń co najmniej raz na 4 lata.

PODSUMOWANIE KONTROLI PRZYJĘTYCH DLA ZRZUTÓW ZE ŹRÓDEŁ PUNKTOWYCH I INNYCH DZIAŁAŃ WPŁYWAJĄCYCH NA STAN WÓD

Działania związane z kontrolą zrzutów ze źródeł punktowych i inne działania wpływające na stan wód są ujęte wśród działań krajowych o charakterze ciągłym, do których zakwalifikowano wszelkie działania, które wynikają z powszechnie obowiązujących aktów prawnych. Zaprzestanie realizacji działań ciągłych może być wykonywane tylko na drodze uchylecia konkretnych zapisów w aktach prawnych. Przypisanie działań do jednostek odpowiedzialnych takich jak instytucje, służb czy właściciele lub użytkownicy obiektów również wynika z obowiązujących zapisów prawnych. Do działań ukierunkowanych na kontrole zalicza się grupy działań związane z przeglądem obowiązujących i wydawaniem nowych pozwoleń wodnoprawnych na wprowadzanie ścieków, identyfikacja występowania przyczyn pojedynczych stwierdzonych zanieczyszczeń środowiska przyrodniczego (konieczność reagowania na pojawiające się przypadki na bieżąco). Działania ciągłe przewidziane do realizacji w skali całego kraju wynoszą stanowią około 47% wszystkich działań.

W zakresie wód podziemnych są to następujące działania:

- 1) weryfikacja pozwoleń wodnoprawnych na pobór wód, zwłaszcza na terenach o znacznym rozdysponowaniu wód podziemnych;
- 2) monitoring dla potencjalnych ognisk zanieczyszczeń (zakładów przemysłowych, ferm chowu i hodowli zwierząt) oraz terenów zamkniętych, zdegradowanych i pogórnicych;
- 3) określenie dodatkowych punktów monitoringu jakości oraz ilości wód podziemnych (nowe bądź adaptacja istniejących, np. przemysłowych);
- 4) zdawanie rocznych raportów odnośnie do pomiarów ilości i jakości wód pobieranych, zrzucanych, włączanych i odwadnianych, wraz z zasięgiem leja depresyjnego na terenach górniczych, jako warunek w pozwoleniach wodnoprawnych wydawanych na użytkowanie wód.

OKREŚLENIE PRZYPADKÓW, W KTÓRYCH UDZIELONO ZEZWOLENIA NA BEZPOŚREDNIE ZRZUTY DO WÓD PODZIEMNYCH

W zakresie bezpośrednich zrzutów ścieków do wód podziemnych w katalogu działań krajowych znajduje się działanie ciągłe polegające na zakazie odprowadzania ścieków bezpośrednio do wód podziemnych. Działanie to realizowane jest na bieżąco i odpowiadają za jego realizację podmioty korzystające z wód i organy wydające pozwolenia wodnoprawne.

PODSUMOWANIE ŚRODKÓW PODJĘTYCH W ODNIESIENIU DO SUBSTANCJI PRIORYTETOWYCH

Podstawowe działania w tym zakresie dotyczą wykonania przeglądu pozwoleń wodnoprawnych na wprowadzanie ścieków w zakresie substancji dla których stwierdzono przekroczenia. Ponadto zaplanowano działania polegające na przeprowadzeniu pogłębionej analizy presji, dla tych JCWP, dla których zidentyfikowanie przyczyny przekroczeń na podstawie obecnie dostępnych danych było niemożliwe. Szczególną grupą działań ograniczającą wpływ substancji priorytetowych jest weryfikacja programu ochrony środowiska dla gmin w zakresie wprowadzania do atmosfery substancji z grupy WWA. Ponadto w zakresie działań związanych z substancjami priorytetowymi jednym z istotnych działań jest przeprowadzenie weryfikacji istniejącej sieci ppk i ewentualne uzupełnienie jej o nowe ppk do końca cyklu planistycznego. Stwierdzono potrzebę weryfikacji reprezentatywności dotychczasowej sieci ppk.

PODSUMOWANIE ŚRODKÓW PODJĘTYCH, DLA ZAPOBIEŻENIA LUB ZMNIEJSZENIA WPŁYWU PRZYPADKOWYCH ZANIECZYSZCZEŃ.

Działania związane z zapobieganiem przypadkowym zanieczyszczeniom lub zmniejszeniem takich zanieczyszczeń przypadkowych zanieczyszczeń są wskazane w katalogu działań krajowych. Są to m. in działania związane z zapobieganiem awariom:

- 1) obowiązek zgłoszenia zakładu o zwiększonym ryzyku lub zakładu o dużym ryzyku właściwemu organowi Państwowej Straży Pożarnej;
- 2) sporządzanie i wdrażanie dokumentów precyzujących polityki przeciwdziałania poważnym awariom;
- 3) zapobieganie efektowi domina;
- 4) składanie sprawozdań o bezpieczeństwie;
- 5) sporządzanie wewnętrznych planów operacyjno-ratowniczych;
- 6) sporządzanie zewnętrznych planów operacyjno-ratowniczych;
- 7) obowiązki informacyjne względem społeczeństwa;
- 8) obowiązki kontrolno-rozpoznawcze;
- 9) obowiązki informacyjne w razie wystąpienia awarii przemysłowej;
- 10) uwzględnienie problematyki awarii przemysłowych w planowaniu przestrzennym.

a także działania związane ze stosowaniem i przechowywaniem np. środków ochrony roślin, komunalnych osadów ściekowych:

- 1) odpowiednie stosowanie środków ochrony roślin dla zapewnienia ochrony zasobów wodnych przed zanieczyszczeniem;
- 2) obowiązek czyszczenia sprzętu przeznaczonego do stosowania środków ochrony roślin, przygotowywania ich do zastosowania oraz przechowywania środków ochrony roślin z zachowaniem stref buforowych od ujęć wód, zbiorników wodnych, cieków;
- 3) przegląd „Krajowego planu działania na rzecz ograniczenia ryzyka związanego ze stosowaniem środków ochrony roślin” (obwieszczenie Ministra Rolnictwa i Rozwoju Wsi z dnia 6 maja 2013 r. sprawie krajowego planu działania na rzecz ograniczenia ryzyka związanego ze stosowaniem środków ochrony roślin (M.P. poz. 536);
- 4) obowiązek uzyskania zezwolenia na zbieranie i przetwarzanie komunalnych osadów ściekowych,
- 5) obowiązek ewidencjonowania wytworzonych komunalnych osadów ściekowych i składania rocznych sprawozdań w tym zakresie marszałkowi województwa;
- 6) obowiązek stosowania komunalnych osadów ściekowych zgodnie z wytycznymi, obejmującymi obowiązek zapewnienia by były one ustabilizowane oraz przygotowane odpowiednio do celu i sposobu stosowania, spełniały określone wymogi fizyczne, chemiczne i biologiczne oraz nie były stosowane na terenach i gruntach o wskazanym przeznaczeniu, położeniu i właściwościach;

- 7) obowiązek badania komunalnych osadów ściekowych przeznaczonych do rolniczego wykorzystania lub przetworzenia oraz gruntów, na których będą stosowane.

DANE SZCZEGÓŁOWE DOTYCZĄCE DODATKOWYCH ŚRODKÓW UZNANYCH ZA KONIECZNE DLA SPEŁNIENIA USTALONYCH CELÓW ŚRODOWISKOWYCH

W zakresie danych szczegółowych dotyczących dodatkowych środków uznanych za konieczne dla spełnienia ustalonych celów środowiskowych w programie działań zaproponowano działania uzupełniające, które stanowią pozostałe środki, które mogą zostać przyjęte w celu osiągnięcia przez JCW celów środowiskowych. Działania wskazane dla danej JCW są obowiązkowe do wdrożenia. Wśród tych działań znajdują się między innymi:

- 1) instrumenty prawne;
- 2) instrumenty administracyjne;
- 3) kontrole emisji;
- 4) projekty konstrukcji;
- 5) projekty rehabilitacyjne;
- 6) projekty badawcze, rozwojowe i pokazowe.

Działania z tej grupy, będą to „dodatkowe środki, jakie mogą być konieczne do osiągnięcia celów” dla JCW, dla których zidentyfikowano zagrożenie nieosiągnięciem celów środowiskowych. Każda z kategorii JCW posiada dodatkowo specyficzne działania, ukierunkowane na zmniejszenie presji oddziałujących na te części wód, wynikających z ich cech charakterystycznych, np. działania rekultywacyjne dla JCW jeziornych.

Z uwagi na charakter działań podstawowych, które są obowiązujące na obszarze całego kraju, działania te podzielono na działania podstawowe na poziomie krajowym oraz na działania podstawowe skierowane do konkretnych JCW.

Te ostatnie łącznie z działaniami uzupełniającymi stanowią zestaw działań, z którego dokonywano wyboru na potrzeby budowy programów działań w poszczególnych JCW w ramach aPWŚK. Ponadto wskazano także rekomendacje w zakresie dobrych praktyk dotyczących gospodarowania wodami m. in w zakresie ponownego wykorzystania wody, zwiększania naturalnej retencji, racjonalnej gospodarki rolnej. Ww. rekomendacje mają charakter dobrowolnie podejmowanych przez jednostki praktyk.

DZIAŁANIA UKIERUNKOWANE NA PORAWĘ STANU WÓD MORSKICH

Obszar całej Polski został uznany za wrażliwy na eutrofizację pochodzącą ze źródeł komunalnych, ze względu na konieczność ochrony wód Bałtyku. Zaproponowany program działań, który wynika z aPWŚK obejmuje również działania, które bezpośrednio lub pośrednio wpływają na poprawę stanu wód morskich (działania te przedstawiono w tabeli 37). Wśród działań wpływających na poprawę stanu wód morskich należy wymienić przede wszystkim działania z zakresu uporządkowania gospodarki komunalnej w tym realizację KPOŚK. Sam program działań dla wód morskich zostanie zawarty w Krajowy program ochrony wód morskich (KPOWM). Prognoza oddziaływania na środowisko do aPGW wykazała, że żadne z działań dla JCWP nie wpływają negatywnie na stan wód morskich.

W celu oceny stopnia realizacji działań wynikających z KPOŚK, wnikliwej analizie poddano stan realizacji działań zawartych w tym dokumencie w okresie wdrażania PWŚK. Dokonano tego na podstawie kolejnych aktualizacji KPOŚK oraz corocznych sprawozdań, dotyczących stopnia wykonania założeń programu, przedkładanych przez marszałków województw Prezesowi KZGW. Dane przekazywane przez marszałków obejmowały wyznaczone aglomeracje, stąd też niezbędne było przypisanie otrzymanych informacji do odpowiednich JCW. Aktualizacja PWŚK obejmuje również niektóre inwestycje wynikające z Programu wyposażenia aglomeracji poniżej 2000 RLM w oczyszczalnie ścieków i systemy kanalizacji zbiorczej. Według danych ze sprawozdania z realizacji KPOŚK z lat 2010-2011, w ramach KPOŚK 2010, aglomeracje posiadały 104 457,2 km wybudowanej sieci kanalizacji sanitarnej i ogólnospławnej. Zgodnie z danymi zawartymi w sprawozdaniu przypadającym na lata 2012-2013 długość sieci kanalizacyjnej na koniec 2013 r. wyniosła 123 199,2 km. Powyższe dane ze sprawozdań wskazują, iż długość zmodernizowanej sieci kanalizacyjnej w poszczególnych latach wynosiła: w 2010 r. – 440,06 km, w 2011 r. – 426,3 km, w 2012 r. – 424 km, zaś w 2013 r. – 357 km.

W ramach KPOŚK w latach 2010-2013 zrealizowano również 170 inwestycji polegających na budowie nowych oczyszczalni ścieków, 199 inwestycji dotyczących modernizacji oczyszczalni oraz 124 inwestycje, które obejmowały modernizację tylko części osadowej. W okresie tym rozbudowano również 44 oczyszczalnie ścieków, a 287 poddano równocześnie rozbudowie i modernizacji.

Reasumując, w okresie obowiązywania PWŚK na terenach aglomeracji wybudowano 18 742 km nowej sieci kanalizacji sanitarnej i ogólnospławnej, zaś modernizacji poddano 1 646,36 km. W tym czasie zrealizowano 824 inwestycje mające na celu budowę nowych oraz rozbudowę i modernizację oczyszczalni ścieków komunalnych.

Ponadto na podstawie danych z aKPOŚK 2009 oraz sprawozdań z realizacji KPOŚK z lat 2009-2013, zweryfikowano stopień wykonania założeń z PWŚK dotyczących planów inwestycyjnych oczyszczalni ścieków i

sieci kanalizacyjnych. W programie działań dla KPOŚK inwestycje dotyczące oczyszczalni ścieków podzielono na siedem grup:

- 1) budowa nowej oczyszczalni ścieków;
- 2) modernizacja oczyszczalni ścieków (w skład tej grupy wchodzi modernizacja oczyszczalni ścieków oraz modernizacja części osadowej oczyszczalni ścieków);
- 3) rozbudowa i modernizacja oczyszczalni ścieków;
- 4) remont i modernizacja oczyszczalni ścieków;
- 5) remont oczyszczalni ścieków;
- 6) rozbudowa oczyszczalni ścieków;
- 7) inne inwestycje oczyszczalni ścieków.

Specyficzną grupę stanowiły inne inwestycje oczyszczalni ścieków, w skład których wchodziły również działania niemające wpływu na osiągnięcie wymaganego stanu JCWP. Z kolei dla części działań nie było wystarczających danych pozwalających określić stan ich wykonania. W tabeli 36 przedstawiono także działania krajowe, które wpłyną na poprawę stanu wód morskich.

Tabela 36. Działania ukierunkowane pośrednio na ochronę wód morskich

Kategoria działań	Grupa działań	Nazwa działania
DZIAŁANIA KONTROLNE	kontrola użytkowników prywatnych i przedsiębiorstw	kontrola postępowania w zakresie gromadzenia ścieków przez użytkowników prywatnych i przedsiębiorców oraz oczyszczania ścieków przez użytkowników prywatnych z częstotliwością co najmniej raz na 3 lata
		kontrola postępowania w zakresie oczyszczania ścieków przez przedsiębiorstwa z częstotliwością raz na 3 lata
		kontrola rolniczego gospodarowania przez użytkowników prywatnych i przedsiębiorstwa z częstotliwością raz w roku
	badanie i monitorowanie środowiska wodnego	identyfikacja występowania przyczyn stwierdzonych pojedynczych zanieczyszczeń środowiska przyrodniczego
DZIAŁANIA ORGANIZACYJNO-PRAWNE I EDUKACYJNE	analiza stanu zlewni	przeprowadzenie pogłębionej analizy presji w celu ustalenia przyczyn nieosiągnięcia dobrego stanu wód
		przeprowadzenie pogłębionej analizy presji w celu zaplanowania działań ukierunkowanych na redukcję fosforu
	dostęp do informacji	objęcie nadzorem sanitarnym wody w kąpielisku i wykonanie oceny jakości wody
		opracowanie oceny jakości wody wykorzystywanej do zaopatrzenia ludności w wodę przeznaczoną do spożycia
	indywidualne ustalenie celu środowiskowego	ustalenie wartości obniżonych celów środowiskowych
	weryfikacja Programu ochrony środowiska	weryfikacja programu ochrony środowiska dla gminy
	administracyjne	rewizja wieloletniego programu ochrony brzegów morskich
		opracowanie dokumentacji na potrzeby ustanowienia obszaru ochronnego zbiornika wód śródlądowych (GZWP)
		opracowanie dokumentacji na potrzeby ustanowienia obszaru ochronnego zbiornika wód śródlądowych (GZWP)
	analiza stanu	przeprowadzenie pogłębionej analizy presji w celu ustalenia przyczyn słabego stanu wód
GOSPODARKA KOMUNALNA	działania wynikające z konieczności porządkowania systemu gospodarki ściekowej	budowa indywidualnych systemów oczyszczania ścieków
		budowa nowej oczyszczalni ścieków
		budowa nowych zbiorników bezodpływowych oraz remont istniejących

		<p>budowa sieci kanalizacyjnej</p> <p>modernizacja i rozbudowa oczyszczalni ścieków</p> <p>modernizacja oczyszczalni ścieków</p> <p>regularny wywóz nieczystości płynnych</p> <p>rozbudowa oczyszczalni ścieków</p> <p>ewidencja zbiorników bezodpływowych</p> <p>opracowanie wykazu stacji zlewnych</p> <p>opracowanie sprawozdań kwartalnych o ilości i rodzaju nieczystości ciekłych odebranych z obszaru gminy wraz ze wskazaniem stacji zlewnej</p> <p>uporządkowanie gospodarki wodami opadowymi i roztopowymi</p>
	realizacja KPOŚK	<p>budowa i modernizacja sieci kanalizacyjnej w aglomeracji</p> <p>budowa nowej oczyszczalni ścieków</p> <p>budowa sieci kanalizacyjnej w aglomeracji</p> <p>modernizacja i rozbudowa oczyszczalni ścieków</p> <p>modernizacja oczyszczalni ścieków</p> <p>modernizacja sieci kanalizacyjnej w aglomeracji</p> <p>rozbudowa oczyszczalni ścieków</p> <p>likwidacja oczyszczalni ścieków</p>
GOSPODARKA KOMUNALNA/ PRZEMYSŁ	realizacja zadań systemowych gospodarki odpadami zawartych w planach gospodarki odpadami	realizacja zadań systemowych gospodarki odpadami zawartych w planach gospodarowania odpadami
KSZTAŁTOWANIE NATURALNYCH WARUNKÓW HYDRODYNAMICZNYCH	kształtowanie naturalnych warunków hydrodynamicznych oraz ochrona ekosystemów i zachowanie różnorodności biologicznej	renaturyzacja brzegu i dna morskiego
	kontrola użytkownków prywatnych i przedsiębiorstw	kontrola terenu
	kształtowanie naturalnych warunków hydrologicznych oraz ochrona ekosystemów i zachowanie różnorodności biologicznej	renaturyzacja brzegu i dna morskiego
KSZTAŁTOWANIE STOSUNKÓW WODNYCH ORAZ OCHRONA EKOSYSTEMÓW OD WÓD ZALEŻNYCH (W TYM MORFOLOGIA I ZACHOWANIE CIĄGŁOŚCI BIOLOGICZNEJ CIEKÓW)	zapewnienie ciągłości rzek i potoków poprzez udrożnienie obiektów stanowiących przeszkodę dla migracji ryb	<p>budowa przepławki, przywrócenie drożności odcinków rzek</p> <p>przywrócenie drożności cieków istotnych dla zachowania ciągłości morfologicznej</p>
	ograniczenie wpływu presji morfologicznej	opracowanie sposobu renaturalizacji jcwp
MONITORING	monitoring wód	monitoring badawczy wód

PROJEKT BADAWCZY	badanie i monitorowanie środowiska morskiego	analiza i weryfikacja reprezentatywności sieci ppk z uwzględnieniem liczby stacji i ich lokalizacji
PRZEMYSŁ	optymalizacja zużycia wody	analiza wykorzystania wód z odwodnień i wód powierzchniowych racjonalne gospodarowanie wodą przeznaczoną do spożycia
	ograniczenia rozprzestrzeniania zanieczyszczeń	rekultywacja odkrywek w sposób ograniczający zagrożenie dla jakości wód podziemnych
REKULTYWACJA	działania rekultywacyjne	działania specyficzne do potrzeb
		kontynuacja działań prowadzonych w latach 2004-2013
ROLNICTWO	ograniczenie odpływu biogenów z terenów rolniczych	realizacja programu działań mającego na celu ograniczenie odpływu azotu ze źródeł rolniczych wynikającego z rozporządzenia dyrektora rzgw w sprawie wprowadzenia programu działań mających na celu ograniczenie odpływu azotu ze źródeł rolniczych
	kontrola użytkowników prywatnych i przedsiębiorstw	kontrola rolniczego gospodarowania przez użytkowników prywatnych i przedsiębiorstwa z częstotliwością raz w roku
	realizacja wieloletniego programu zarybiania	kontrola wielkości zarybiania

Kategoria JCW	Kod JCW	Administracyjne	Badanie i monitorowanie środowiska wodnego	Dostęp do informacji	Działania wynikające z konieczności porządkowania systemu gospodarki ściekowej	Kontrola użytkowników prywatnych i przedsiębiorstw	Kształowanie naturalnych warunków hydrodynamicznych oraz ochrona ekosystemów i zachowanie różnorodności biologicznej	Kształowanie naturalnych warunków hydrologicznych oraz ochrona ekosystemów i zachowanie różnorodności biologicznej	Ograniczenie oddziaływania biogenów z terenów rolniczych	Ograniczenie rozprzestrzeniania zanieczyszczeń	Optymalizacja zużycia wody	Realizacja KPOŚK	Realizacja zadań systemowych gospodarstw w planach gospodarowania odpadami	Sprawozdawczość z zakresu korzystania z wód	Ustanowienie obszarów ochronnych zbiorników wód śródlądowych
	PLLW30553	o	o	o	x	o	o	o	o	o	o	o	o	o	o
	PLLW30556	o	o	o	o	o	o	o	o	o	o	o	o	o	o
	PLLW30560	o	o	o	o	o	o	o	o	o	o	o	o	o	o
	PLLW30562	o	o	o	o	o	o	o	o	o	o	o	o	o	o
	PLLW30569	o	o	o	x	o	o	o	o	o	x	o	o	o	o
	PLLW30570	o	o	o	x	o	o	o	o	o	o	o	o	o	o
	PLLW30572	o	o	o	x	o	o	o	o	o	o	o	o	o	o
	PLLW30573	o	o	o	o	o	o	o	o	o	o	o	o	o	o
	PLLW30579	o	o	o	x	o	o	o	o	o	o	o	o	o	o
	PLLW30583	o	o	o	x	o	o	o	o	o	o	o	o	o	o
	PLLW30585	o	o	o	o	o	o	o	o	o	o	o	o	o	o
	PLLW30587	o	o	o	o	o	o	o	o	o	o	o	o	o	o
	PLLW30588	o	o	o	o	x	o	o	o	o	o	o	o	o	x
	PLLW30589	o	o	o	o	o	o	o	o	o	o	o	o	o	o
	PLLW30590	o	o	o	x	o	o	o	o	o	o	o	o	o	o
	PLLW90142	o	o	x	o	o	o	o	o	o	o	o	o	o	o
	PLGW700020	o	o	o	o	o	o	o	o	o	o	o	o	x	o
JCWpd	PLGW700021	o	o	o	o	o	o	o	x	o	o	o	o	o	o

Wyjaśnienie symboli: o – działanie nie wskazane dla danej JCW w programie działań, x – działanie wskazane dla danej JCW w programie działań

Tabela 38. Działania uzupełniające dla JCW na obszarze dorzecza Pregoty

Kategoria JCW	Kod JCW	Administracyjne	Analiza stanu	Analiza stanu zlewni	Badanie i monitorowanie środowiska morskiego	Badanie i monitorowanie środowiska wodnego	Dostęp do informacji	Działania rekultywacyjne	Indywidualne ustalenie celu środowiskowego	Kontrola użytkownków prywatnych i przedsiębiorstw	Monitoring wód	Ograniczenie wpływu presji morfologicznej	Opracowanie warunków korzystania z wód zlewni	Optymalizacja zużycia wody	Przeгляд pozwoleń wodnoprawnych	Realizacja KPOŚK	Realizacja wieloletniego programu zarzybiania	Sprawozdawczość z zakresu korzystania z wód	Weryfikacja Programu ochrony środowiska dla gminy	Zapewnienie ciągłości rzek i potoków poprzez udrożnienie obiektów stanowiących przeszkodę dla migracji ryb
JCWP rzeczne	PLRW70000582499	o	o	o	o	o	o	o	o	o	o	o	o	o	o	o	o	o	o	o
	PLRW7000058449569	o	o	o	o	o	o	o	o	o	o	o	x	o	o	o	o	o	o	o
	PLRW7000058498861	o	o	o	o	o	o	o	o	o	o	o	x	o	o	o	o	o	o	o
	PLRW700017584748	o	o	o	o	o	o	o	o	o	o	o	x	o	o	o	o	o	o	o
	PLRW7000175847492	o	o	o	o	o	o	o	o	o	o	o	x	o	o	o	o	o	o	o
	PLRW700017584752	o	o	o	o	o	o	o	o	o	o	o	x	o	o	o	o	o	o	o
	PLRW700017584754	o	o	o	o	o	o	o	o	o	o	o	x	o	o	o	o	o	o	o
	PLRW7000175847729	o	o	o	o	o	o	o	o	o	o	o	x	o	o	o	o	o	o	o
	PLRW700017584792	o	o	o	o	o	o	o	o	o	o	o	x	o	o	o	o	o	o	o
	PLRW700017584849	o	o	o	o	o	o	o	o	o	o	o	x	o	o	o	o	o	o	o
	PLRW700017584852	o	o	o	o	o	o	o	o	o	o	o	x	o	o	o	o	o	o	o
	PLRW700017584854	o	o	o	o	o	o	o	o	o	o	o	x	o	o	o	o	o	o	o
	PLRW700017584866	o	o	o	o	o	o	o	o	o	o	o	x	o	o	o	o	o	o	o
	PLRW7000175848689	o	o	o	o	o	o	o	o	o	o	o	x	o	o	o	o	o	o	o
	PLRW700017584872	o	o	o	o	o	o	o	o	o	o	o	x	o	o	o	o	o	o	o
	PLRW700017584874	o	o	o	o	o	o	o	o	o	o	o	x	o	o	o	o	o	o	o
	PLRW7000175848812	o	o	o	o	o	o	o	o	o	o	o	x	o	o	o	o	o	o	o
	PLRW7000175848852	o	o	o	o	o	o	o	o	o	o	o	x	o	o	o	o	o	o	o
	PLRW70001758488549	o	o	o	o	o	o	o	o	o	o	o	x	o	o	o	o	o	o	o
	PLRW7000175848856	o	o	o	o	o	o	o	o	o	o	o	x	o	o	o	o	o	o	o
PLRW7000175848858	o	o	o	o	o	o	o	o	o	o	o	x	o	o	o	o	o	o	o	
PLRW700017584886	o	o	o	o	o	o	o	o	o	o	o	x	o	o	o	o	o	o	o	
PLRW7000175848889	o	o	o	o	o	o	o	o	o	o	o	x	o	o	o	o	o	o	o	
PLRW7000175848892	o	o	o	o	o	o	o	o	o	o	o	x	o	o	o	o	o	o	o	
PLRW700017584921	o	o	o	o	o	o	o	o	o	o	o	x	o	o	o	o	o	o	o	
PLRW700017584941	o	o	o	o	o	o	o	o	o	o	o	x	o	o	o	o	o	o	o	
PLRW700017584965	o	o	o	o	o	o	o	o	o	o	o	x	o	o	o	o	o	o	o	
PLRW7000175849681	o	o	o	o	o	o	o	o	o	o	o	x	o	o	o	o	o	o	o	

Kategoria JCW	Kod JCW	Administracyjne	Analiza stanu	Analiza stanu zlewni	Badanie i monitorowanie śródlądowe	Badanie i monitorowanie morskiego	Badanie i monitorowanie śródlądowe	Kontrola użytkowników prywatnych i przedsiębiorstw	Monitoring wód	Ograniczenie wpływu presji morfologicznej	Opracowanie warunków korzystania z wód zlewni	Optymalizacja zużycia wody	Przeгляд pozwoleń wodnoprawnych	Realizacja KPOSK	Realizacja wieloletniego programu zarzbiania	Sprawozdawczość z zakresu korzystania z wód	Weryfikacja Programu ochrony środowiska dla gminy	Zapewnienie ciągłości rzek i potoków poprzez udzielenie obiektów stanowiących przeszkodę dla migracji ryb
	PLRW70001758498671	o	o	o	o	o	o	o	o	o	x	o	o	o	o	o	o	o
	PLRW7000175849881	o	o	x	o	o	o	o	o	o	x	o	o	o	o	o	o	o
	PLRW700018582329	o	o	o	o	o	o	o	o	o	o	o	o	o	o	o	o	o
	PLRW70001858234	o	o	o	o	o	o	o	o	o	o	o	o	o	o	o	o	o
	PLRW7000185824329	o	o	o	o	o	o	o	o	o	o	o	o	o	o	o	o	o
	PLRW700018582434	o	o	o	o	o	o	o	o	o	o	o	o	o	o	o	o	o
	PLRW700018582452	o	o	o	o	o	o	o	o	o	o	o	o	o	o	o	o	o
	PLRW700018582454	o	o	o	o	o	o	o	o	o	o	o	o	o	o	o	o	o
	PLRW700018582458	o	o	o	o	o	o	o	o	o	o	o	o	o	o	o	o	o
	PLRW700018582469	o	o	o	o	o	o	o	o	o	o	o	o	o	o	o	o	o
	PLRW7000185824712	o	o	o	o	o	o	o	o	o	o	o	o	o	o	o	o	o
	PLRW700018582472	o	o	o	o	o	o	o	o	o	o	o	o	o	o	o	o	o
	PLRW700018582474	o	o	o	o	o	o	o	o	o	o	o	o	o	o	o	o	o
	PLRW7000185824769	o	o	o	o	o	o	o	o	o	o	o	o	o	o	o	o	o
	PLRW7000185824772	o	o	o	o	o	o	o	o	o	o	o	o	o	o	o	o	o
	PLRW7000185824789	o	o	o	o	o	o	o	o	o	o	o	o	o	o	o	o	o
	PLRW7000185824929	o	o	o	o	o	o	o	o	o	o	o	o	o	o	o	o	o
	PLRW700018582529	o	o	o	o	o	o	o	o	o	o	o	o	o	o	o	o	o
	PLRW70001858254	o	o	o	o	o	o	o	o	o	o	o	o	o	o	o	o	o
	PLRW7000185826123	o	o	o	o	o	o	o	o	o	o	o	o	o	o	o	o	o
	PLRW70001858261269	o	o	o	o	o	o	o	o	o	o	o	o	o	o	o	o	o
	PLRW7000185826143	o	o	o	o	o	o	o	o	o	o	o	o	o	o	o	o	o
	PLRW700018582831	o	o	o	o	o	o	o	o	o	o	o	o	o	o	o	o	o
	PLRW700018582845	o	o	o	o	o	o	o	o	o	o	o	o	o	o	o	o	o
	PLRW700018582861	o	o	o	o	o	o	o	o	o	o	o	o	o	o	o	o	o
	PLRW70001858436	o	o	o	o	o	o	o	o	o	x	o	o	o	o	o	o	o
	PLRW700018584374	o	o	o	o	o	o	o	x	o	x	o	o	o	o	o	o	o
	PLRW700018584389	o	o	o	o	o	o	o	o	o	x	o	o	o	o	o	o	o
	PLRW70001858445929	o	o	o	o	o	o	o	o	o	x	o	o	o	o	o	o	o

Kategoria JCW	Kod JCW	Administrcyjne	Analiza stanu	Analiza stanu zlewni	Badanie i monitorowanie Źrodowiska morskigo	Badanie i monitorowanie Źrodowiska wodnego	Dostę do informacji	Działania rekultywacyjne	Indywidualne ustalenie celu Źrodowiskowego	Kontrola uŹytkownikow prywatnych i przedsiębiorstw	Monitoring wód	Ograniczenie wpływu presji morfologicznej	Opacowanie warunkow korzystania z wód zlewni	Optymalizacja zuŹycia wody	Przeład pozwoleń wodnoprawnych	Realizacja KPOŹK	Realizacja wieloletniego programu zarybiania	Sprawozdawczość z zakresu korzystania z wód	Weryfikacja Programu ochrony Źrodowiska dla gminy	Zapewnienie ciągłości rzek i potokow poprzez udroŹnienie obiektow stanowiących przeszkodę dla migracji ryb
	PLRW700018584469	o	o	o	o	o	o	o	o	o	o	o	x	o	o	o	o	o	o	o
	PLRW7000185844874	o	o	o	o	o	o	o	o	o	o	o	x	o	o	o	o	o	o	o
	PLRW70001858448899	o	o	o	o	o	o	o	o	o	o	o	x	o	o	o	o	o	o	o
	PLRW70001858448954	o	o	o	o	o	o	o	o	o	o	o	x	o	o	o	o	o	o	o
	PLRW7000185844929	o	o	o	o	o	o	o	o	o	o	o	x	o	o	o	o	o	o	o
	PLRW70001858449529	o	o	o	o	o	o	o	o	o	o	o	x	o	o	o	o	o	o	o
	PLRW7000185844958	o	o	o	o	o	o	o	o	o	o	o	x	o	o	o	o	o	o	o
	PLRW700018584512	o	o	o	o	o	o	o	o	o	o	o	x	o	o	o	o	o	o	o
	PLRW700018584529	o	o	o	o	o	o	o	o	o	o	o	x	o	o	o	o	o	o	o
	PLRW7000185845329	o	o	o	o	o	o	o	o	o	o	o	x	o	o	o	o	o	o	o
	PLRW7000185845349	o	o	o	o	o	o	o	o	o	o	o	x	o	o	o	o	o	o	o
	PLRW700018584549	o	o	o	o	o	o	o	o	o	o	o	x	o	o	o	o	o	o	o
	PLRW7000185845529	o	o	o	o	o	o	o	o	o	o	o	x	o	o	o	o	o	o	o
	PLRW700018584569	o	o	o	o	o	o	o	o	o	o	o	x	o	o	o	o	o	o	o
	PLRW7000185845729	o	o	o	o	o	o	o	o	o	o	o	x	o	o	o	o	o	o	o
	PLRW700018584589	o	o	o	o	o	o	o	o	o	o	o	x	o	o	o	o	o	o	x
	PLRW700018584594	o	o	o	o	o	o	o	o	o	o	o	x	o	o	o	o	o	o	o
	PLRW7000185845969	o	o	o	o	o	o	o	o	o	o	o	x	o	o	o	o	o	o	o
	PLRW7000185845989	o	o	o	o	o	o	o	o	o	o	o	x	o	o	o	o	o	o	o
	PLRW7000185846392	o	o	o	o	o	o	o	o	o	o	o	x	o	o	o	o	o	o	o
	PLRW700018584649	o	o	o	o	o	o	o	o	o	o	o	x	o	o	o	o	o	o	o
	PLRW700018584672	o	o	o	o	o	o	o	o	o	o	o	x	o	o	o	o	o	o	o
	PLRW7000185846932	o	o	o	o	o	o	o	o	o	o	o	x	o	o	o	o	o	o	o
	PLRW700018584696	o	o	o	o	o	o	o	o	o	o	o	x	o	o	o	o	o	o	o
	PLRW700018584729	o	o	o	o	o	o	o	o	o	o	o	x	o	o	o	o	o	o	o
	PLRW700018584769	o	o	o	o	o	o	o	o	o	o	o	x	o	o	o	o	o	o	o
	PLRW7000185847849	o	o	o	o	o	o	o	o	o	o	o	x	o	o	o	o	o	o	o
	PLRW700018584786	o	o	o	o	o	o	o	o	o	o	o	x	o	o	o	o	o	o	o
	PLRW7000185847889	o	o	o	o	o	o	o	o	o	o	o	x	o	o	o	o	o	o	o

Kategoria JCW	Kod JCW	Administracyjne	Analiza stanu	Analiza stanu zlewni	Badanie i monitorowanie śródlądowe	Badanie i monitorowanie śródlądowe i morskiego	Badanie i monitorowanie środowiska wodnego	Dostęp do informacji	Działania rekultywacyjne	Indywidualne ustalenie celu środowiskowego	Kontrola użytkowników prywatnych i przedsiębiorstw	Monitoring wód	Ograniczenie wpływu presji morfologicznej	Opracowanie warunków korzystania z wód zlewni	Optymalizacja zużycia wody	Przeгляд pozwoleń wodnoprawnych	Realizacja KPOŚK	Realizacja wieloletniego programu zarzbiania	Sprawozdawczość z zakresu korzystania z wód	Weryfikacja Programu ochrony środowiska dla gminy	Zapewnienie ciągłości rzek i potoków poprzez udrożnienie obiektów stanowiących przeszkodę dla migracji ryb
	PLRW7000185848149	o	o	o	o	o	o	o	o	o	o	o	o	x	o	o	o	o	o	o	o
	PLRW700018584816	o	o	o	o	o	o	o	o	o	o	o	o	x	o	o	o	o	o	o	o
	PLRW700018584818	o	o	o	o	o	o	o	o	o	o	o	o	x	o	o	o	o	o	o	o
	PLRW7000185848296	o	o	o	o	o	o	o	o	o	o	o	o	x	o	o	o	o	o	o	o
	PLRW70001858482989	o	o	o	o	o	o	o	o	o	o	o	o	x	o	o	o	o	o	o	o
	PLRW700018584832	o	o	o	o	o	o	o	o	o	o	o	o	x	o	o	o	o	o	o	o
	PLRW70001858488299	o	o	o	o	o	o	o	o	o	o	o	o	x	o	o	o	o	o	o	o
	PLRW7000185848832	o	o	o	o	o	o	o	o	o	o	o	o	x	o	o	o	o	o	o	o
	PLRW70001858488489	o	o	o	o	o	o	o	o	o	o	o	o	x	o	o	o	o	o	o	o
	PLRW700020582479	o	o	o	o	o	o	o	o	o	o	o	o	o	o	o	o	o	o	o	o
	PLRW70002058253	o	o	o	o	o	o	o	o	o	o	o	o	o	o	o	o	o	o	o	o
	PLRW7000205844899	o	o	o	o	o	o	o	o	o	o	x	o	x	o	o	o	o	o	x	x
	PLRW7000205844959	o	o	o	o	o	o	o	o	o	o	o	o	x	o	o	o	o	o	x	x
	PLRW700020584499	o	o	o	o	o	o	o	o	o	o	o	o	x	o	o	o	o	o	o	o
	PLRW700020584511	o	o	o	o	o	o	o	o	o	o	o	o	x	o	o	o	o	o	x	x
	PLRW700020584579	o	o	o	o	o	o	o	o	o	o	o	o	x	o	o	o	o	o	x	x
	PLRW700020584599	o	o	o	o	o	o	o	o	o	o	o	o	x	o	o	o	o	o	o	o
	PLRW700020584699	o	o	o	o	o	o	o	o	o	o	o	o	x	o	o	o	o	o	o	o
	PLRW700020584759	o	o	o	o	o	o	o	o	o	o	x	o	x	o	o	o	o	o	o	o
	PLRW700020584779	o	o	o	o	o	o	o	o	o	o	x	o	x	o	o	o	o	o	o	o
	PLRW700020584789	o	o	x	o	o	o	o	o	o	o	o	o	x	o	o	o	o	o	x	o
	PLRW700020584839	o	o	o	o	o	o	o	o	o	o	o	o	x	o	o	o	o	o	o	o
	PLRW700020584869	o	o	o	o	o	o	o	o	o	o	o	o	x	o	o	o	o	o	x	o
	PLRW7000205848855	o	o	o	o	o	o	o	o	o	o	o	o	x	o	o	o	o	o	o	o
	PLRW7000205848899	o	o	o	o	o	o	o	o	o	o	o	o	x	o	o	o	o	o	x	o
	PLRW70002058489	o	o	o	o	o	o	o	o	o	o	o	o	x	o	o	o	o	o	o	o
	PLRW700020584911	o	o	o	o	o	o	o	o	o	o	o	o	x	o	o	o	o	o	x	o
	PLRW700025582199	o	o	o	o	o	o	o	o	o	o	o	o	x	o	o	o	o	o	o	o
	PLRW70002558435	o	o	o	o	o	o	o	o	o	o	o	o	x	o	o	o	o	o	o	x

Kategoria JCW	Kod JCW	Administracyjne	Analiza stanu	Analiza stanu zlewni	Badanie i monitorowanie środowiska morskiego	Badanie i monitorowanie środowiska wodnego	Dostęp do informacji	Działania rekultywacyjne	Indywidualne ustalenie celu środowiskowego	Kontrola użytkowników prywatnych i przedsiębiorstw	Monitoring wód	Ograniczenie wpływu presji morfologicznej	Opracowanie warunków korzystania z wód zlewni	Optymalizacja zużycia wody	Przebieg pozwoleń wodnoprawnych	Realizacja KPOŚK	Realizacja wieloletniego programu zarzbiania	Sprawozdawczość z zakresu korzystania z wód	Weryfikacja Programu ochrony środowiska dla gminy	Zapewnienie ciągłości rzek i potoków poprzez udroźnienie obiektów stanowiących przeszkodę dla migracji ryb	
Kod JCW	PLRW7000255844579	o	o	x	o	o	o	o	o	o	o	o	x	o	o	o	o	o	o	x	
	PLRW7000255844859	o	o	x	o	o	o	o	o	o	o	o	x	o	o	o	o	o	o	x	
	PLRW7000255846939	o	o	o	o	o	o	o	o	o	o	o	x	o	o	o	o	o	o	x	
	PLRW70002558482953	o	o	o	o	o	o	o	o	o	o	o	x	o	o	o	o	o	o	x	
	PLRW7000255849851	o	o	o	o	o	o	o	o	o	o	o	x	o	o	o	o	o	o	o	
	PLLW30370	o	o	o	o	o	o	o	o	o	o	o	o	o	o	o	o	o	o	o	o
	PLLW30371	o	o	o	o	o	o	o	o	o	o	o	o	o	o	o	o	o	o	o	o
	PLLW30375	o	o	o	o	o	o	o	o	x	o	x	o	o	o	o	o	o	o	o	o
	PLLW30377	o	o	o	o	o	o	o	o	x	o	x	o	o	o	o	o	o	o	o	o
	PLLW30393	o	o	o	o	o	o	o	o	o	o	o	o	o	o	o	o	o	o	o	o
	PLLW30396	o	o	o	o	o	o	o	o	o	o	o	o	o	o	o	o	o	o	o	o
	PLLW30400	o	o	o	o	o	o	o	o	o	o	o	o	o	o	o	o	o	o	o	o
	PLLW30402	o	o	o	o	o	o	o	o	o	o	o	o	o	o	o	o	o	o	o	o
	PLLW30404	o	o	o	o	o	o	o	o	x	o	o	o	o	o	o	o	o	o	o	o
	PLLW30408	o	o	o	o	o	o	o	o	o	x	o	o	o	o	o	o	o	o	o	o
	PLLW30410	o	o	o	o	o	o	o	o	o	x	o	o	o	o	o	o	o	o	o	o
	PLLW30411	o	o	o	o	o	o	o	o	o	x	o	o	o	o	o	o	o	o	o	o
	PLLW30412	o	o	o	o	o	o	o	o	o	x	o	o	o	o	o	o	o	o	o	o
	PLLW30413	o	o	o	o	o	o	o	o	o	x	o	o	o	o	o	o	o	o	o	o
	PLLW30414	o	o	o	o	o	o	o	o	o	x	o	o	o	o	o	o	o	o	o	o
PLLW30415	o	o	o	o	o	o	o	o	o	x	o	o	o	o	o	o	o	o	o	o	
PLLW30420	o	o	o	o	o	o	o	o	o	x	o	o	o	o	o	o	o	o	o	o	
PLLW30425	o	o	o	o	o	o	o	o	o	x	o	o	o	o	o	o	o	o	o	o	
PLLW30426	o	o	o	o	o	o	o	o	o	x	o	o	o	o	o	o	o	o	o	o	
PLLW30428	o	o	o	o	o	o	o	o	o	x	o	o	o	o	o	o	o	o	o	o	
PLLW30435	o	o	o	o	o	o	o	o	o	x	o	o	o	o	o	o	o	o	o	o	
PLLW30443	o	o	o	o	o	o	o	o	o	x	o	o	o	o	o	o	o	o	o	o	
PLLW30446	o	o	o	o	o	o	o	o	o	x	o	o	o	o	o	o	o	o	o	o	
PLLW30447	o	o	o	o	o	o	o	o	o	o	o	o	o	o	o	o	o	o	o	o	

JCWP jeziorne

Kategoria JCW	Kod JCW		
	PLGW700021		
		Administracyjne	o
		Analiza stanu	o
		Analiza stanu zlewni	o
		Badanie i monitorowanie środowiska morskiego	o
		Badanie i monitorowanie środowiska wodnego	o
		Dostęp do informacji	o
		Działania rekultywacyjne	o
		Indywidualne ustalenie celu środowiskowego	o
		Kontrola użytkowników prywatnych i przedsiębiorstw	o
		Monitoring wód	o
		Ograniczenie wpływu presji morfologicznej	o
		Opracowanie warunków korzystania z wód zlewni	o
		Optymalizacja zużycia wody	o
		Przeгляд pozwoleń wodnoprawnych	o
		Realizacja KPOŚK	o
		Realizacja wieloletniego programu zarzbiania	o
		Sprawozdawczość z zakresu korzystania z wód	o
		Weryfikacja Programu ochrony środowiska dla gminy	o
		Zapewnienie ciągłości rzek i potoków poprzez udroźnienie obiektów stanowiących przeszkodę dla migracji ryb	o

Wyjaśnienie symboli: o – działanie nie wskazane dla danej JCW w programie działań; x – działanie wskazane dla danej JCW w programie działań

Katalog działań wskazany dla JCWP rzecznych zlokalizowanych na obszarze dorzecza Pregoty obejmuje następujące kategorie działań:

- 1) gospodarka komunalna,
- 2) kształtowanie stosunków wodnych oraz ochrona ekosystemów od wód zależnych (w tym morfologia i zachowanie ciągłości biologicznej cieków),
- 3) działania kontrolne,
- 4) działania organizacyjno-prawne i edukacyjne,
- 5) monitoring,
- 6) rolnictwo.

Dla JCWP rzecznych znajdujących się na obszarze dorzecza Pregoty najczęściej wskazywano działania z kategorii gospodarka komunalna – wskazane dla 120 JCWP (podsumowanie programu działań przedstawiono w tabeli 39). Najmniej zadań zaplanowano dla działań z kategorii rolnictwo, które wskazano jedynie dla 5 JCWP rzecznych. Koszty zaplanowanych działań przedstawiono w tabeli 40.

Tabela 39. Podsumowanie programu działań dla JCWP rzecznych na obszarze dorzecza Pregoty

obszar dorzecza Pregoty		region wodny Łyny i Węgorapy
region wodny		region wodny Łyny i Węgorapy
liczba JCWP rzecznych		120
liczba zagrożonych JCWP rzecznych		22
liczba działań podstawowych ogółem		416
liczba działań uzupełniających ogółem		130
liczba JCWP rzecznych dla których wskazano działania w kategorii	gospodarka komunalna	120
	kształtowanie stosunków wodnych oraz ochrona ekosystemów od wód zależnych (w tym morfologia i zachowanie ciągłości biologicznej cieków)	10
	działania kontrolne	14
	działania organizacyjno-prawne i edukacyjne	94
	monitoring	6
	rolnictwo	5
źródło finansowania działań podstawowych		budżet państwa, budżet jednostki odpowiedzialnej za realizację, NFOŚiGW, wfośigw, RPO 2014-2020 dla województwa warmińsko-mazurskiego, POIiŚ, PROW, środki własne właścicieli nieruchomości zobowiązanych do wdrożenia działań
źródło finansowania działań uzupełniających		budżet państwa, budżet jednostki odpowiedzialnej za realizację, NFOŚiGW, wfośigw, RPO 2014-2020 dla województwa warmińsko-mazurskiego, POIiŚ, projekty międzydziedzinowe

Tabela 40. Podsumowanie kosztów kategorii działań w regionach wodnych dla JCWP rzecznych na obszarze dorzecza Pregoty

Kategorie działań	Koszty działań [tys. PLN]	
	podstawowych	uzupełniających
gospodarka komunalna	315392,74	-
kształtowanie stosunków wodnych oraz ochrona ekosystemów od wód zależnych (w tym morfologia i zachowanie ciągłości biologicznej cieków)	-	34320
działania kontrolne	0	-
działania organizacyjno-prawne i edukacyjne	-	538,9
monitoring	-	42,6
rolnictwo	2183,22	-
SUMA	317575,96	34901,5

Katalog działań dla JCW jeziornych obejmuje następujące kategorie działań:

- 1) gospodarka komunalna;
- 2) działania kontrolne;
- 3) działania organizacyjno-prawne i edukacyjne;
- 4) monitoring;
- 5) rolnictwo.

W programie działań aPWŚK najczęściej wskazywane zostały działania z kategorii działań kontrolnych oraz monitoringu, które przypisano odpowiednio do 48 i 32 JCWP jeziornych. Z kolei działania związane z gospodarką komunalną wskazano dla 21 JCW jeziornych (podsumowanie przedstawiono w tabelach 41 i 42).

Tabela 41. Podsumowanie programu działań dla JCWP jeziornych na obszarze dorzecza Pregoty

obszar dorzecza Pregoty		
region wodny		region wodny Łyny i Węgorapy
liczba JCWP jeziornych		101
liczba zagrożonych JCWP jeziornych		66
liczba działań podstawowych ogółem		72
liczba działań uzupełniających ogółem		100
liczba JCWP jeziornych dla których wskazano działania kategorii	gospodarka komunalna	19
	działania kontrolne	52
	działania organizacyjno-prawne i edukacyjne	6
	monitoring	43
	rolnictwo	5
źródło finansowania działań podstawowych		budżet państwa, budżet jednostki odpowiedzialnej za realizację, NFOŚiGW, wfośigw, RPO 2014-2020 dla województwa warmińsko-mazurskiego, POIiŚ, środki własne właścicieli nieruchomości zobowiązanych do wdrożenia działań
źródło finansowania działań uzupełniających		budżet państwa, budżet jednostki odpowiedzialnej za realizację, projekty międzyzdziedzinowe

Tabela 42. Podsumowanie kosztów kategorii działań w regionach wodnych dla JCWP jeziornych na obszarze dorzecza Pregoty

Koszty działań [tys. PLN]	podstawowych	uzupełniających
Kategorie działań		
gospodarka komunalna	33467,2	-
działania kontrolne	0	-
działania organizacyjno-prawne i edukacyjne	100	51,16
monitoring	-	30,1
rolnictwo	0	-
SUMA	33567,2	81,26

Katalog działań dla JCWPd obejmuje kategorie:

- 1) gospodarka komunalna lub przemysł,
- 2) działania organizacyjno-prawne i edukacyjne,
- 3) monitoring,
- 4) rolnictwo.

Dla obu JCWPd znajdujących się na obszarze dorzecza Pregoty wskazano działania z kategorii gospodarka komunalna lub przemysł – 2 JCWPd oraz dla 1 JCWPd wskazano działania z zakresu rolnictwa (podsumowanie przedstawiono w tabelach 43 i 44).

Tabela 43. Podsumowanie programu działań dla JCWPd na obszarze dorzecza Pregoty

obszar dorzecza Pregoty		
region wodny		region wodny Łyny i Węgorapy
liczba JCWPd		2
liczba zagrożonych JCWPd		0
liczba działań podstawowych ogółem		12
liczba działań uzupełniających ogółem		0
liczba JCWPd dla których wskazano działania kategorii	gospodarka komunalna lub przemysł	2
	rolnictwo	1
źródło finansowania działań podstawowych		budżet państwa, NFOŚiGW, wfośigw, Regionalny Program Operacyjny, PROW, środki własne właścicieli nieruchomości zobowiązanych do wdrożenia działań
źródło finansowania działań uzupełniających		-

Tabela 44. Podsumowanie kosztów kategorii działań w regionach wodnych dla JCWPd na obszarze dorzecza Pregoty

Koszty działań [tys. PLN]	podstawowych	uzupełniających
Kategorie działań		
gospodarka komunalna/przemysł	1840,8	-
rolnictwo	75,81	-
SUMA	1916,61	-

7.3. Działania zawarte w aPWŚK w kontekście przeprowadzonego sprawdzianu klimatycznego

Procedurze weryfikacji klimatycznej poddano katalog działań dla JCWP (rzecznych, jeziornych, przejściowych i przybrzeżnych) oraz JCWPd, analizując ogółem 359 działań. Działania obowiązujące na szczeblu krajowym są realizowane w sposób ciągły i wynikają z przepisów prawa, dlatego też nie zostały uwzględnione w przedmiotowej analizie.

Weryfikacja klimatyczna została przeprowadzona dla wszystkich wskazanych w programach kategorii działań, w największej liczbie w obrębie gospodarki komunalnej. W ogólnej liczbie 359 działań wskazano 120 działań w poszczególnych kategoriach, które nie są wrażliwe na zmiany klimatu, oraz 239 działań na które prognozowane zmiany klimatu mogą mieć znaczący wpływ.

Działania wrażliwe na zmianę klimatu należą do następujących kategorii:

- 1) gospodarka komunalna – wysoką wrażliwością na zmiany klimatyczne charakteryzują się działania w zakresie budowy indywidualnych systemów oczyszczania ścieków, budowy grupowych i indywidualnych oczyszczalni ścieków, ich rozbudowy lub modernizacji oraz budowy i rozbudowy sieci kanalizacyjnej. Działania te są silnie sprzężone z przebiegiem warunków pogodowych i ich zmiennością w czasie. Są m.in. wrażliwe na intensywne opady nawałne, powodzie błyskawiczne, intensywny transport rumowiska, szybki przybór wody w urządzeniach wodno-kanalizacyjnych, intensywne parowanie w okresach gorących i występowanie okresów skrajnie chłodnych, wpływających na procesy technologiczne;
- 2) kształtowanie stosunków wodnych oraz ochrona ekosystemów od wód zależnych (w tym morfologia i zachowanie ciągłości biologicznej cieków) - jako wrażliwe na zmiany klimatu wskazano działania związane z przywróceniem drożności cieków istotnych dla zachowania ciągłości hydromorfologicznej. Działania związane z pracami hydrotechnicznymi w obrębie dolin rzecznych wywierają znaczny wpływ na warunki obiegu wody i funkcjonowanie ekosystemu. Zmienność i zmiana klimatu jest dla systemu hydrograficznego i jego równowagi dodatkową presją. Działania z tej kategorii wykazują wrażliwość na wzrost temperatury wód powierzchniowych, susza (glebowa i hydrologiczna), zmniejszenie zasobów wód powierzchniowych i podziemnych, wyostrenie warunków zasilania atmosferycznego, tendencja do wzrostu częstości opadów nawałnych;
- 3) rolnictwo - w warunkach prognozowanych zmian klimatu za szczególnie istotne należy uznać działania z zakresu realizacji programu ograniczania dopływu azotu ze źródeł rolniczych. Spodziewane wydłużenie się okresu wegetacyjnego należy łączyć ze wzrostem intensywności produkcji rolniczej, w tym zużyciem nawozów sztucznych oraz produkcją nawozów naturalnych. Środowisko przyrodnicze wykazuje bardzo dużą wrażliwość na zawartość azotu, przejawiającą się m.in. wzrostem żyzności wód powierzchniowych czy koniecznością kosztownego uzdatniania wód podziemnych na potrzeby rolnicze, komunalne lub przemysłowe. Zmiana warunków klimatycznych sprzyjać będzie potencjalnemu okresowemu wzmaganiu transportu azotu ze źródeł rolniczych: gwałtowne opady o dużym natężeniu sprzyjają intensywnemu spływowi powierzchniowemu, występowanie serii dni gorących intensyfikuje z kolei lokalnie parowanie prowadząc do okresowego wzrostu stężenia roztworów w wodach powierzchniowych. Samo wyostrenie sezonowości opadów może potencjalnie prowadzić do okresowego, skokowego przyrostu stężeń związków azotu i przekraczania wartości dopuszczalnych. Stąd postuluje się zwrócenie szczególnej uwagi na właściwe uwzględnienie w kontekście zmian klimatu warunków technicznych przechowywania nawozów płynnych i stałych oraz prowadzenia dostosowawczego do zmiennych warunków nawożenia w pobliżu cieków, na glebach o wysokim uwilgotnieniu (podmokłych, zalanych), zamarzniętych oraz pokrytych śniegiem.

Działania odporne na zmienność (zmiany stanów średnich i zwiększenie ekstremów temperatury w skali roku) i zmiany (sukcesywny przyrost temperatury) klimatu należą do kategorii: działania kontrolne, działania organizacyjno-prawne i edukacyjne, monitoring.

8. WYKAZ INNYCH SZCZEGÓŁOWYCH PROGRAMÓW I PLANÓW GOSPODAROWANIA DLA OBSZARU DORZECZA DOTYCZĄCYCH ZLEWNI, SEKTORÓW GOSPODARKI, PROBLEMÓW LUB TYPÓW WÓD, WRAZ Z OMÓWIENIEM ZAWARTOŚCI TYCH PROGRAMÓW I PLANÓW

8.1. Krajowe dokumenty o charakterze planistycznym i rozwojowym

STRATEGIA ROZWOJU KRAJU 2020

- 1) Zatwierdzenie
Uchwała Nr 157 Rady Ministrów z dnia 25 września 2012 r. w sprawie przyjęcia Strategii Rozwoju Kraju 2020 (M.P. poz. 882)
- 2) Realizacja postanowień
2012-2020
- 3) Tematyka
Średniookresowa strategia rozwoju kraju wraz z dziewięcioma zintegrowanymi strategiami o charakterze horyzontalnym: Strategia Innowacyjności i Efektywności Gospodarki „Dynamiczna Polska 2020”, Strategia Rozwoju Kapitału Ludzkiego 2020, Strategia Rozwoju Transportu do 2020 r. (z perspektywą do 2030 r.), Bezpieczeństwo Energetyczne i Środowisko – perspektywa do 2020 r., Sprawne Państwo 2020, Strategia Rozwoju Kapitału Społecznego 2020, Krajowa Strategia Rozwoju Regionalnego 2010-2020: Regiony, Miasta, Obszary wiejskie, Strategia Rozwoju Systemu Bezpieczeństwa Narodowego Rzeczypospolitej Polskiej 2022 r., Strategia Zrównoważonego Rozwoju Wsi, Rolnictwa i Rybactwa wskazuje strategiczne zadania państwa, których podjęcie w perspektywie najbliższych lat jest niezbędne, by wzmocnić procesy rozwojowe (wraz z szacunkowymi wielkościami potrzebnych środków finansowych). Długookresową Strategię Rozwoju Kraju, Strategię rozwoju kraju oraz 9 strategii zintegrowanych łączy spójna hierarchia celów i kierunków interwencji. W strategiach zintegrowanych nastąpiło odejście od wąskiego sektorowego podejścia na rzecz integracji obszarów oraz przenikania się różnych zjawisk i procesów. Jest to podejście, które wpisuje się w założenia zrównoważonego podejścia do gospodarki wodnej i zakłada działania we wszystkich sektorach korzystających z zasobów wodnych.
- 4) Działania przewidziane do realizacji
Celem głównym strategii staje się wzmocnienie i wykorzystanie gospodarczych, społecznych i instytucjonalnych potencjałów zapewniających szybszy i zrównoważony rozwój kraju oraz poprawę jakości życia ludności.
Wzmocnione zostaną działania chroniące wody podziemne i powierzchniowe poprzez ograniczenie zanieczyszczenia ze źródeł punktowych i obszarowych, które wpisują się w cele PGW, tj. zmniejszenie ilości wprowadzanych do wód lub do ziemi substancji i energii mogących negatywnie oddziaływać na wody.

STRATEGIA ROZWOJU SYSTEMU BEZPIECZEŃSTWA NARODOWEGO RZECZYPOSPOLITEJ POLSKIEJ 2022

- 1) Zatwierdzenie
Uchwała Nr 67 Rady Ministrów z dnia 9 kwietnia 2013 r. w sprawie przyjęcia „Strategii rozwoju systemu bezpieczeństwa narodowego Rzeczypospolitej Polskiej 2022” (M.P. poz. 377)
- 2) Tematyka
Strategia Bezpieczeństwa Narodowego RP zawiera podstawowe cele kraju w zakresie bezpieczeństwa narodowego.
- 3) Działania przewidziane do realizacji
Nadrzędnym celem Rzeczypospolitej Polskiej opisanym w dokumencie jest zapewnienie korzystnych i bezpiecznych warunków realizacji interesów narodowych poprzez eliminację zewnętrznych i wewnętrznych zagrożeń, redukowanie ryzyka oraz odpowiednie oszacowanie podejmowanych wyzwań i umiejętne wykorzystywanie pojawiających się szans. Jednym z podstawowych interesów narodowych wskazanych w strategii jest ochrona środowiska naturalnego w warunkach zrównoważonego rozwoju. Wśród celów strategicznych wymieniono między innymi ochronę środowiska naturalnego i ochronę przed skutkami klęsk żywiołowych, a także katastrof spowodowanych przez działalność człowieka. Dokument zawiera także zapisy związane z bezpieczeństwem ekologicznym kraju.
Strategia wskazuje, że osiągnięcie celów w zakresie bezpieczeństwa ekologicznego uwarunkowane jest pełnym wdrożeniem standardów europejskich w odniesieniu do prawa krajowego, monitoringu i kontroli, edukacji oraz projektów realizowanych w celu poprawienia stanu środowiska. Konieczność

wypełnienia wymogów prawnych UE dotyczy także pełnej implementacji przepisów UE, w tym opracowania i aktualizacji PGW.

KRAJOWA STRATEGIA ROZWOJU REGIONALNEGO 2010-2020: Regiony, Miasta, Obszary wiejskie

- 1) Zatwierdzenie
Uchwała Rady Ministrów z dnia 13 lipca 2010 r. w sprawie przyjęcia „Krajowej strategii rozwoju regionalnego 2010-2022: Regiony, Miasta, Obszary wiejskie” (M.P. z 2011 r., Nr 36, poz. 423).
- 2) Realizacja postanowień
2010-2020
- 3) Tematyka
Dokument określający cele i sposób działania podmiotów publicznych, a w szczególności rządu i samorządów województw, dla osiągnięcia strategicznych celów rozwoju kraju. Wyznacza cele polityki rozwoju regionalnego, w tym wobec obszarów wiejskich i miejskich, oraz definiuje ich relacje w odniesieniu do innych polityk publicznych o wyraźnym terytorialnym ukierunkowaniu.
- 4) Działania przewidziane do realizacji
Celem strategicznym polityki regionalnej do 2020 r. jest efektywne wykorzystywanie specyficznych regionalnych oraz terytorialnych potencjałów rozwojowych dla osiągnięcia celów rozwoju kraju – wzrostu zatrudnienia i spójności w horyzoncie długookresowym. W Strategii wskazano m.in. konieczność zastosowania nowoczesnych zasad gospodarowania wodą oraz zarządzania ryzykiem powodziowym. Podkreślono potrzebę rozwoju śródlądowego transportu wodnego, racjonalizacji wykorzystania wody. W ramach przeciwdziałania i zapobiegania zagrożeniom i katastrofom naturalnym, głównie w celu przeciwdziałania suszom i powodziom oraz ograniczania ich skutków, wskazano m.in. renaturyzację cieków, rozwój systemów małej retencji oraz budowanie innych niezbędnych obiektów gospodarki wodnej, likwidowanie skutków zjawisk ekstremalnych oraz przeciwdziałanie erozji gleb.

KONCEPCJA PRZESTRZENNEGO ZAGOSPODAROWANIA KRAJU 2030

- 1) Zatwierdzenie
Uchwała Nr 239 Rady Ministrów z dnia 13 grudnia 2011 r. w sprawie przyjęcia Koncepcji Przestrzennego Zagospodarowania Kraju 2030 (M. P. z 2012 r., poz. 252)
- 2) Realizacja postanowień
2011-2030
- 3) Tematyka
W dokumencie przedstawiono wizję zagospodarowania przestrzennego kraju w perspektywie najbliższych dwudziestu lat, określono cele i kierunki polityki zagospodarowania kraju służące jej urzeczywistnieniu oraz wskazano zasady oraz mechanizmy koordynacji i wdrażania publicznych polityk rozwojowych mających istotny wpływ terytorialny. Wizja zagospodarowania przestrzennego opiera się na głównych cechach przestrzeni: różnorodności biologicznej, bezpieczeństwie i ładzie przestrzennym, spójności wewnętrznej oraz konkurencyjności i innowacyjności.
- 4) Działania przewidziane do realizacji
Celem strategicznym jest efektywne wykorzystanie przestrzeni kraju i jej zróżnicowanych potencjałów rozwojowych do osiągnięcia: konkurencyjności, zwiększenia zatrudnienia i większej sprawności państwa oraz spójności społecznej, gospodarczej i przestrzennej w długim okresie czasu, realizacja wyżej wymienionego celu nastąpi poprzez osiągnięcie celów cząstkowych:
 - a) kształtowanie struktur przestrzennych wspierających osiągnięcie i utrzymanie wysokiej jakości środowiska przyrodniczego i walorów krajobrazowych Polski. W ramach tego celu wskazano m.in. następujące kierunki działań: zapewnienie racjonalnego powiązania rozwoju społeczno-gospodarczego z ochroną zasobów wodnych i ich dostępnością, podjęcie działań ograniczających ryzyko powodziowe. Wskazano działania umożliwiające osiągnięcie celu w sektorze gospodarowania wodami: racjonalizacja gospodarowania ograniczonymi zasobami wód powierzchniowych i podziemnych kraju, w tym zapobieganie występowaniu deficytu wody na potrzeby ludzi i rozwoju gospodarczego; wdrożenie działań mających na celu osiągnięcie i utrzymanie dobrego stanu i potencjału wód i związanych z nimi ekosystemów – celem tych działań jest ochrona jakości i ilości wody; zmniejszenie obciążenia środowiska powodowanego emisjami zanieczyszczeń do wód, atmosfery i gleby.
 - b) zwiększenie odporności struktury przestrzennej na zagrożenia naturalne i utratę bezpieczeństwa energetycznego oraz kształtowanie struktur przestrzennych wspierających zdolności obronne państwa;
 - c) przywrócenie i utrwalenie ładu przestrzennego.W Koncepcji Przestrzennego Zagospodarowania Kraju 2030 wskazano, iż instrumentami planistycznymi w zakresie gospodarki wodnej umożliwiającymi realizację powyższych celów są: PGW na obszarze dorzecza, PZRP, plany przeciwdziałania skutkom suszy oraz warunki korzystania z wód regionu wodnego i zlewni.

POLITYKA ENERGETYCZNA PAŃSTWA DO 2030 R.

- 1) Zatwierdzenie
Obwieszczenie Ministra Gospodarki z dnia 21 grudnia 2009 r. w sprawie polityki energetycznej państwa do 2030 r. (M. P. z 2010 r. Nr 2, poz. 11)
- 2) Realizacja postanowień
do 2030 r.
- 3) Tematyka
Dokument wyznacza podstawowe kierunki polityki energetycznej Polski oraz narzędzia do jej realizacji.
- 4) Działania przewidziane do realizacji
Bezpieczeństwo energetyczne stanowi jeden z głównych czynników poprawnego funkcjonowania kraju. Przez bezpieczeństwo energetyczne państwa, w myśl art. 3 pkt 16 ustawy z dnia 10 kwietnia 1997 r. Prawo Energetyczne (Dz.U. z 2012 r. poz. 1059, z późn. zm.) rozumie się stan gospodarki umożliwiający pokrycie bieżącego i perspektywicznego zapotrzebowania odbiorców na paliwa i energię w sposób technicznie i ekonomicznie uzasadniony, przy zachowaniu wymagań ochrony środowiska
Zgodnie z zapisami dokumentu, główne cele polityki energetycznej w zakresie rozwoju wykorzystania OZE to:
 - a) wzrost udziału OZE w finalnym zużyciu energii co najmniej do poziomu 15% w 2020 r. oraz dalszy wzrost tego wskaźnika w latach następnych;
 - b) osiągnięcie w 2020 r. 10% udziału biopaliw w rynku paliw transportowych, oraz zwiększenie wykorzystania biopaliw II generacji;
 - c) ochronę lasów przed nadmiernym eksploataowaniem, w celu pozyskiwania biomasy oraz zrównoważone wykorzystanie obszarów rolniczych na cele OZE, w tym biopaliw, tak aby nie doprowadzić do konkurencji pomiędzy energetyką odnawialną i rolnictwem oraz zachować różnorodność biologiczną;
 - d) wykorzystanie do produkcji energii elektrycznej istniejących urządzeń piętrzących stanowiących własność Skarbu Państwa;
 - e) zwiększenie stopnia dywersyfikacji źródeł dostaw oraz stworzenie optymalnych warunków do rozwoju energetyki rozproszonej opartej na lokalnie dostępnych surowcach.

STRATEGIA BEZPIECZEŃSTWO ENERGETYCZNE I ŚRODOWISKO – PERSPEKTYWA DO 2020

- 1) Zatwierdzenie
Uchwała Nr 58 Rady Ministrów z dnia 15 kwietnia 2014 r., w sprawie przyjęcia Strategii „Bezpieczeństwo Energetyczne i Środowisko – perspektywa do 2020 r.” (M.P. poz. 469)
- 2) Realizacja postanowień
Do 2020 r.
- 3) Tematyka
Celem Strategii jest zapewnienie wysokiej jakości życia obecnych i przyszłych pokoleń z uwzględnieniem ochrony środowiska oraz stworzenie warunków rozwoju zrównoważonego (niskoemisyjnego) sektora energetycznego, zdolnego zapewnić Polsce bezpieczeństwo energetyczne oraz konkurencyjną i efektywną gospodarkę. W dokumencie zawarto m.in. reformy i działania niezbędne do podjęcia w obszarze energii i środowiska. Jako priorytet wskazano reformę systemu gospodarki wodnej oraz ograniczenie zanieczyszczeń powietrza.
- 4) Działania przewidziane do realizacji
Przewidziane w strategii cele i działania obejmują m.in.:
 - a) zrównoważone gospodarowanie zasobami środowiska – m.in. racjonalne i efektywne gospodarowanie wodami dla ochrony przed powodzią, suszą i deficytem wody, zachowanie różnorodności biologicznej, w tym wielofunkcyjnej gospodarki leśnej, odpowiednie gospodarowanie przestrzenią, w tym ochrona przed powodzią,
 - b) zapewnienie gospodarce krajowej bezpiecznego i konkurencyjnego zaopatrzenia w energię – m.in. lepsze wykorzystanie zasobów energii, wzrost znaczenia rozproszonych OZE, w tym wykorzystanie energii wody poprzez uproszczenie procedur administracyjnych dotyczących inwestycji,
 - c) poprawa stanu środowiska – w tym dostęp do czystej wody dla społeczeństwa i gospodarki.

Strategia wskazuje kluczowe zmiany w zakresie podejścia do ochrony środowiska, w tym także do gospodarki wodnej. Główne założenia obejmują nowy system zarządzania zasobami wód, realizację inwestycji wodnościekowych, inwestycje w zakresie ochrony przeciwpowodziowej.

STRATEGIA ROZWOJU ENERGETYKI ODNAWIALNEJ

- 1) Zatwierdzenie
Dokument zatwierdzony przez Sejm w dniu 23 sierpnia 2001 r.

- 2) Realizacja postanowień
2001-2020
- 3) Tematyka
Strategia przedstawia ogólne działania organizacyjne, formalno-prawne, wspierające rozwój naukowy oraz edukacyjny, ale jednocześnie zakłada zwiększenie udziału energii ze źródeł odnawialnych w bilansie paliwowo-energetycznym w perspektywie do 2020 r.
- 4) Działania przewidziane do realizacji:
Przewidziane w strategii cele i działania obejmują m.in.:
 - a) stworzenie systemu wspierania OZE, w tym wspieranie wykorzystania małych elektrowni wodnych lub energii geotermalnej;
 - b) wspieranie programów badawczych i demonstracyjnych;
 - c) kreowanie polityki dotyczącej OZE;
 - d) przygotowanie programów rozwoju poszczególnych rodzajów OZE wraz z przeprowadzeniem analiz ekonomicznych.

PROGRAM OCHRONY I ZRÓWNOWAŻONEGO UŻYTKOWANIA RÓŻNORODNOŚCI BIOLOGICZNEJ WRAZ Z PLANEM DZIAŁAŃ NA LATA 2015-2020

- 1) Zatwierdzenie
Uchwała Nr 213 Rady Ministrów z dnia 6 listopada 2015 r. w sprawie zatwierdzenia „Programu ochrony i zrównoważonego użytkowania różnorodności biologicznej wraz z Planem działań na lata 2015-2020” (M. P. poz. 1207)
- 2) Realizacja postanowień
2014-2020
- 3) Tematyka
Przedmiotem programu jest różnorodność biologiczna oraz jej ochrona. Stanowi kontynuację Krajowej strategii ochrony i zrównoważonego użytkowania różnorodności biologicznej oraz Programu działań na lata 2007-2013, jak również analogicznego dokumentu, obejmującego lata 2003-2006.
- 4) Działania przewidziane do realizacji
Nadrzędnym celem programu jest poprawa stanu różnorodności biologicznej i pełniejsze powiązanie jej ochrony z rozwojem społeczno-gospodarczym kraju, będzie on realizowany poprzez osiągnięcie celów strategicznych i operacyjnych wskazanych w programie.

PROGRAM OPERACYJNY INFRASTRUKTURA I ŚRODOWISKO NA LATA 2014 - 2020

- 1) Zatwierdzenie
Komunikat Ministra Infrastruktury i Rozwoju z dnia 19 marca 2015 r. o podjęciu przez Komisję Europejską decyzji zatwierdzającej Program Operacyjny Infrastruktura i Środowisko na lata 2014-2020 (M. P. poz. 305)
- 2) Realizacja postanowień
2014 – 2020
- 3) Tematyka
Wyznacza główne kierunki wsparcia z Funduszy Europejskich w latach 2014-2020, zakłada realizację krajowego programu operacyjnego dotyczącego gospodarki niskoemisyjnej, ochrony środowiska, przeciwdziałania i adaptacji do zmian klimatu, transportu i bezpieczeństwa energetycznego.
- 4) Działania przewidziane do realizacji
Celem głównym Programu jest wsparcie gospodarki efektywnie korzystającej z zasobów i przyjaznej środowisku oraz sprzyjającej spójności terytorialnej i społecznej. Wynika on z jednego z trzech priorytetów Strategii Europa 2020, jakim jest wzrost zrównoważony rozumiany jako wspieranie gospodarki efektywnie korzystającej z zasobów, bardziej przyjaznej środowisku i bardziej konkurencyjnej, w której cele środowiskowe są dopełnione działaniami na rzecz spójności gospodarczej, społecznej i terytorialnej. Program będzie realizowany na podstawie następujących osi priorytetowych m.in.:
 - a) zmniejszenie emisyjności gospodarki (w tym m.in. wspieranie wytwarzania i dystrybucji energii pochodzącej ze źródeł odnawialnych),
 - b) ochrona środowiska, w tym adaptacja do zmian klimatu (w tym m.in. wspieranie inwestycji zmniejszających zagrożenie wystąpienia klęsk żywiołowych, inwestowanie w sektor gospodarki wodnej w celu wypełnienia zobowiązań określonych w prawodawstwie UE w zakresie środowiska oraz zaspokojenia potrzeb inwestycyjnych określonych przez państwa członkowskie UE),
 - c) rozwój infrastruktury transportowej przyjaznej dla środowiska w skali europejskiej (w tym m.in. rozwój i usprawnienie niskoemisyjnych systemów transportu, także śródlądowych dróg wodnych i transportu morskiego, portów),
 - d) zwiększenie dostępności do transportowej sieci europejskiej,

- e) poprawa bezpieczeństwa energetycznego (konieczność wytwarzania energii ze źródeł odnawialnych).

Wiele z działań związanych z poprawą stanu i rozbudową infrastruktury będzie, bezpośrednio lub pośrednio wpływało na poprawę stanu środowiska, również wodnego

PROGRAM OPERACYJNY INTELIGENTNY ROZWÓJ

- 1) Zatwierdzenie
Komunikat Ministra Infrastruktury i Rozwoju z dnia 27 marca 2015 r. o podjęciu przez Komisję Europejską decyzji zatwierdzającej Program Operacyjny Inteligentny Rozwój (M. P. z 2015 r. poz. 541)
- 2) Realizacja postanowień
2014-2020
- 3) Tematyka
Program będzie wspierał prowadzenie badań naukowych, rozwój nowych, innowacyjnych technologii oraz działania na rzecz podnoszenia konkurencyjności małych i średnich przedsiębiorstw. Jego głównym celem będzie pobudzenie innowacyjności polskiej gospodarki, poprzez zwiększenie nakładów prywatnych na B+R oraz kreowanie popytu przedsiębiorstw na innowacje i prace badawczo-rozwojowe.
- 4) Działania przewidziane do realizacji
Szczególny nacisk położony zostanie na współpracę w ramach konsorcjów naukowych oraz jednostek naukowych i przedsiębiorstw. Istotne znaczenie będzie miało wspieranie obszarów określonych jako inteligentne specjalizacje (krajowe i regionalne). W Programie Operacyjnym priorytetowo traktowane są ekoinnowacje – innowacyjne technologie w dziedzinie ochrony środowiska, w tym w zakresie ograniczenia emisji gazów cieplarnianych, zanieczyszczeń powietrza i wody oraz adaptacji do zmian klimatu. Program Operacyjny przewiduje rozwiązania horyzontalne preferujące wsparcie badań naukowych i prac rozwojowych prowadzących do innowacji w zakresie technologii środowiskowych, niskoemisyjnych oraz umożliwiających efektywne (oszczędne) gospodarowanie zasobami.

PROGRAMU ROZWOJU OBSZARÓW WIEJSKICH NA LATA 2014 - 2020

- 1) Zatwierdzenie
Komunikat Ministra Rolnictwa i Rozwoju Wsi z dnia 21 maja 2015 r. o zatwierdzeniu przez komisję Europejską Programu Rozwoju Obszarów Wiejskich na lata 2014-2020 oraz adresie strony internetowej na której został on zamieszczony (M. P. poz. 541).
- 2) Realizacja postanowień
2015-2023.
- 3) Tematyka
Zgodnie z przepisami UE PROW jest wkomponowany w całościowy system polityki rozwoju kraju, w szczególności poprzez mechanizm umowy partnerstwa. Opisuje on działania, które mają służyć rozwojowi obszarów wiejskich.
- 4) Działania przewidziane do realizacji
Celem głównym PROW na lata 2014 – 2020 będzie poprawa konkurencyjności rolnictwa, zrównoważone zarządzanie zasobami naturalnymi i działania w dziedzinie klimatu oraz zrównoważony rozwój terytorialny obszarów wiejskich.
PROW będzie realizował wszystkie sześć priorytetów wyznaczonych dla unijnej polityki rozwoju obszarów wiejskich na lata 2014-2020:
 - a) uproszczenie transferu wiedzy i innowacji w rolnictwie, leśnictwie i na obszarach wiejskich,
 - b) poprawa konkurencyjności wszystkich rodzajów gospodarki rolnej i zwiększenie rentowności gospodarstw rolnych,
 - c) poprawa organizacji łańcucha żywnościowego i promowanie zarządzania ryzykiem w rolnictwie,
 - d) odtwarzanie, chronienie i wzmacnianie ekosystemów zależnych od rolnictwa i leśnictwa,
 - e) wspieranie efektywnego gospodarowania zasobami i przechodzenia na gospodarkę niskoemisyjną i odporną na zmianę klimatu w sektorach: rolnym, spożywczym i leśnym,
 - f) zwiększanie włączenia społecznego, ograniczanie ubóstwa i promowanie rozwoju gospodarczego na obszarach wiejskich.Jednym ze wskazanych w PROW działań jest działanie rolno-środowiskowo-klimatyczne, ukierunkowane na zrównoważone gospodarowanie nawozami, działania zapobiegające erozji gleb a także przyczyniające się do ochrony gleb i wód. Ponadto zawiera działania ukierunkowane na zachowanie i ochronę cennych siedlisk przyrodniczych i zagrożonych gatunków roślin i zwierząt, ochronę zagrożonych zasobów genetycznych roślin uprawnych, a także ochronę różnorodności krajobrazu. Realizacja wyżej wymienionego działania przyczyni się do realizacji priorytetów 4 i 5, wskazanych powyżej.

AKTUALIZACJA KRAJOWEGO PROGRAMU OCZYSZCZANIA ŚCIEKÓW KOMUNALNYCH Z 2010 ROKU

- 1) Zatwierdzenie

Dokument zatwierdzony przez Radę Ministrów w dniu 1 lutego 2011 r., ogłoszony w Monitorze Polskim jako załącznik do obwieszczenia Ministra Środowiska z dnia 5 kwietnia 2011 r. w sprawie ogłoszenia aKPOŚK (M.P. Nr. 62, poz. 589).

- 2) Realizacja postanowień
2011-2015
- 3) Tematyka
KPOŚK jest instrumentem w odniesieniu do redukcji zanieczyszczeń biodegradowalnych z oczyszczalni < 2 000 RLM oraz redukcji związków azotu i fosforu. Dla potrzeb wypełnienia wymagań opracowano:
 - a) program wyposażenia w oczyszczalnie ścieków aglomeracji < 2 000 RLM, posiadających w dniu przystąpienia Polski do UE systemy kanalizacji sanitarnej,
 - b) program wyposażenia zakładów przemysłu rolno-spożywczego o wielkości 4000 RLM, odprowadzających ścieki bezpośrednio do wód, w urządzenia zapewniające wymagane przez polskie prawo standardy ochrony wód.
- 4) Działania przewidziane do realizacji
Celem trzeciej aktualizacji programu było ustalenie realnych terminów zakończenia inwestycji w aglomeracjach, które ze względu na opóźnienia inwestycyjne nie zrealizują zaplanowanych zadań do końca 2010 r. Sytuacja ta dotyczy 120 aglomeracji powyżej 15 000 RLM oraz 1 aglomeracji poniżej 15 000 RLM z aKPOŚK 2009, które ze względu na opóźnienia inwestycyjne nie zrealizują zaplanowanych zadań do końca 2010 r. Dlatego też, aKPOŚK 2010 swoim zakresem objęło wyłącznie zmiany dotyczące terminów realizacji inwestycji. aKPOŚK ma na celu ochronę środowiska wodnego, poprzez ograniczenie zrzutów niedostatecznie oczyszczonych ścieków.

POLITYKA TRANSPORTOWA PAŃSTWA NA LATA 2006-2025

- 1) Zatwierdzenie
Dokument zatwierdzony przez Radę Ministrów w dniu 29 czerwca 2005 r.
- 2) Realizacja postanowień
2006-2025
- 3) Tematyka
Polityka określa cele rozwoju i wskazuje sposoby ich osiągnięcia, zarówno w układzie zintegrowanym, jak i dla poszczególnych gałęzi transportu. Uwzględnia także związki transportu z innymi sektorami gospodarki we wszystkich skalach – międzynarodowej, krajowej, regionalnej i lokalnej.
- 4) Działania przewidziane do realizacji
Celem Polityki Transportowej Państwa jest spełnienie racjonalnych oczekiwań społeczeństwa wywołanych wzrostem mobilności, co oznacza wzrost zapotrzebowania na dostępność transportową.

STRATEGIA ROZWOJU TRANSPORTU DO 2020 ROKU (Z PERSPEKTYWĄ DO 2030)

- 1) Zatwierdzenie
Uchwała Nr 6 Rady Ministrów z dnia 22 stycznia 2013 r. w sprawie Strategii Rozwoju Transportu do 2020 r. (z perspektywą do 2030 r.) (M. P. poz. 75)
- 2) Realizacja postanowień
2013-2020 z perspektywą do 2030
- 3) Tematyka
Podstawowym celem Krajowej Polityki Transportowej jest poszerzenie dostępności terytorialnej, poprawa bezpieczeństwa uczestników ruchu i efektywności sektora transportowego przez utworzenie zrównoważonego, spójnego, i przyjaznego użytkownikowi systemu transportowego w wymiarze krajowym, europejskim i globalnym.
- 4) Działania przewidziane do realizacji
Poprawa dostępności terytorialnej w Polsce wymaga zintegrowania głównych gałęzi transportu (kolejowego, drogowego, morskiego, lotniczego i wodnego – śródlądowego), rozumianych jako integralny system transportowy. Zasadniczym zadaniem takiego systemu jest przezwyciężenie barier geograficznych, aby możliwa była interakcja między obywatelami, przedsiębiorcami, a także między całymi gospodarkami. Jest to również krok w kierunku lepszego wykorzystania potencjału gospodarczego regionów.

KRAJOWY PROGRAM ZWIĘKSZANIA LESISTOŚCI (KPZL)

- 1) Zatwierdzenie
23 czerwca 1995 r., (2003 aktualizacja KPZL)
- 2) Realizacja postanowień
do 2020
- 3) Tematyka

Zwiększanie lesistości kraju jest jednym z ważniejszych elementów Polityki Leśnej Państwa (1997). Konsekwentna realizacja celów tej polityki powinna zapewnić zwiększenie lesistości kraju do 30% w 2020 r. i 33% po 2050 r. Lesistość Polski jest niższa od średniej europejskiej wynoszącej 31,1%. Jednocześnie prawie wszystkie kraje graniczące z Polską (z wyjątkiem Ukrainy) mają większą, bądź nawet zdecydowanie większą lesistość (Białoruś – 38,8%, Czechy – 34,0%, Litwa – 31,6%, Niemcy – 31,0%, Słowacja – 41,9%). Badania i prace studialne wskazują, że racjonalna lesistość Polski z punktu widzenia struktury użytkowania ziemi i kształtowania środowiska na obecnym etapie rozwoju cywilizacyjnego powinna wynosić 33-34%. Globalne i lokalne przemiany środowiska są jednym z istotnych powodów konieczności rozwinięcia szerokiego programu zalesień w Polsce. Przeprowadzone ostatnio satelitarne oceny transformacji różnych ekosystemów kuli ziemskiej wykazały, że 75% zamieszkałych obszarów lądowych uległo przemianom pod wpływem działalności ludzkiej. W Europie według tych ocen nieprzekształcone środowiska stanowią 15,6%.

4) Działania przewidziane do realizacji

Celem programu jest zapewnienie warunków do zwiększenia lesistości do 30%, ustalenie priorytetów ekologicznych i gospodarczych oraz wykorzystanie ich do optymalnego rozmieszczenia zalesień, a także opracowanie odpowiednich instrumentów realizacyjnych. Działania przewidziane do realizacji związane są ze zwiększaniem powierzchni leśnych na obszarach poszczególnych jednostek administracyjnych. W całym okresie 2001-2020 można spodziewać się zalesienia blisko 184 tys. ha gruntów.

KPZL realizuje pośrednio cele jakie przyświecają gospodarce wodnej w zakresie osiągania celów środowiskowych. Zwiększenie lesistości ma bezpośredni wpływ na zwiększenie naturalnej retencji, ograniczenie spływu powierzchniowego, redukcję spływu biogenów, ochronę wód podziemnych.

PROGRAM POLSKIEJ ENERGETYKI JĄDROWEJ

1) Zatwierdzenie

Uchwała Rady Ministrów Nr 15/2014 z dnia 28 stycznia 2014 r. w sprawie programu wieloletniego pod nazwą „Program polskiej energetyki jądrowej” (M.P. poz. 502).

2) Realizacja postanowień

Do 2030 r.

3) Tematyka

Dokument określa kierunek zmian w strukturze wytwarzania energii elektrycznej, polegający na stopniowym odchodzeniu od źródeł o wysokiej emisji CO₂ na rzecz źródeł zeroemisyjnych i niskoemisyjnych.

4) Działania przewidziane do realizacji

Dla zapewnienia odpowiedniego poziomu bezpieczeństwa energetycznego Polski, konieczne jest wdrożenie programu na rzecz dywersyfikacji produkcji energii po racjonalnych kosztach, z uwzględnieniem wymagań środowiskowych. Osiągnięcie tego celu umożliwi zastosowanie nowoczesnych technologii jądrowych.

Program ma na celu:

a) spowolnienie, a w dalszej perspektywie zahamowanie tempa wzrostu cen energii oraz utrzymanie ich na stabilnym poziomie,

b) zapewnienie bezpieczeństwa i ciągłości dostaw paliwa.

Priorytety polskiej polityki energetycznej, w odniesieniu do energetyki jądrowej, zostały podkreślone również w dokumencie pod nazwą Polityka energetyczna Polski do 2030 r.⁴ w punkcie 4 – „Dywersyfikacja struktury wytwarzania energii elektrycznej poprzez wprowadzenie energetyki jądrowej”. W odniesieniu do działań na rzecz ochrony środowiska, rozwój krajowej energetyki jądrowej, która oprócz braku emisji CO₂, pyłów (PM), dwutlenku siarki (SO₂), tlenków azotu (NO_x) i innych zanieczyszczeń pyłowo-gazowych, gwarantuje stabilne dostawy energii elektrycznej.

STRATEGIA ZRÓWNOWAŻONEGO ROZWOJU WSI, ROLNICTWA I RYBACTWA NA LATA 2012-2020

1) Zatwierdzenie

Uchwała Nr 163 Rady Ministrów z dnia 25 kwietnia 2012 r. w sprawie przyjęcia „Strategii zrównoważonego rozwoju wsi, rolnictwa i rybactwa” na lata 2012–2020 (M.P. poz. 839).

2) Realizacja postanowień

2012-2020

3) Tematyka

⁴ Dokument dostępny na stronie <http://www.mg.gov.pl/files/upload/8134/Polityka%20energetyczna%20ost.pdf>

Długookresowy cel główny działań służących rozwojowi obszarów wiejskich, rolnictwa i rybactwa zdefiniowano w strategii jako poprawę jakości życia na obszarach wiejskich oraz efektywne wykorzystanie ich zasobów i potencjałów, w tym rolnictwa i rybactwa, dla zrównoważonego rozwoju kraju.

4) Działania przewidziane do realizacji

Dążenie do osiągnięcia celu głównego jest realizowane poprzez działania przypisane do pięciu celów szczegółowych:

- a) Cel 1. Wzrost jakości kapitału ludzkiego, społecznego, zatrudnienia i przedsiębiorczości na obszarach wiejskich,
- b) Cel 2. Poprawa warunków życia na obszarach wiejskich oraz poprawa ich dostępności przestrzennej,
- c) Cel 3. Bezpieczeństwo żywnościowe,
- d) Cel 4. Wzrost produktywności i konkurencyjności sektora rolno-spożywczego,
- e) Cel 5. Ochrona środowiska i adaptacja do zmian klimatu na obszarach wiejskich.

W Strategii wskazano m.in. konieczność ochrony jakości wód, w tym racjonalną gospodarkę nawozami i środkami ochrony roślin oraz na racjonalne wykorzystanie zasobów wodnych na potrzeby rolnictwa i rybactwa oraz zwiększenie retencji wodnej.

8.2. Regionalne dokumenty o charakterze planistycznym i rozwojowym

STRATEGIA ROZWOJU DLA WOJEWÓDZTW

Strategie rozwoju dla województw – podlaskiego, warmińsko-mazurskiego zostały opracowane z perspektywą do 2020 r. i zatwierdzone przez poszczególne Sejmiki Województw. Strategie rozwoju dla województw określają przede wszystkim najważniejsze kierunki do wdrożenia działań decydujących o konkurencyjności województwa kładąc nacisk na pobudzenie aktywności gospodarczej oraz racjonalne gospodarowaniem przestrzenią i środowiskiem.

REGIONALNE PROGRAMY OPERACYJNE

Regionalne programy operacyjne dla województw: podlaskiego, warmińsko-mazurskiego zostały opracowane na lata 2014-2020 i zatwierdzone uchwałami sejmików poszczególnych województw. Ich celem jest realizacja polityki spójności w perspektywie finansowej UE na lata 2014-2020 poprzez wspieranie rozwoju gospodarczego, poprawę jakości życia mieszkańców oraz ochronę i poprawę stanu środowiska.

WOJEWÓDZKIE PROGRAMY OCHRONY ŚRODOWISKA

Wojewódzkie programy ochrony środowiska dla województw – podlaskiego, warmińsko-mazurskiego zostały opracowane z perspektywą do 2018, 2019 lub 2020 r. Programy realizują cele i zadania wynikające z polityki ekologicznej poszczególnych województw i wskazują kierunki działań proekologicznych określonych celów wraz ze wskazaniem instrumentów ich realizacji. Przykładowe działania przewidziane do realizacji:

- 1) zmniejszenie zanieczyszczeń środowiska z uwzględnieniem poprawy jakości powietrza atmosferycznego, wód i gleby oraz działań w gospodarce odpadami,
- 2) zrównoważone wykorzystanie zasobów naturalnych w tym racjonalne gospodarowanie wodą, zmniejszenie energochłonności gospodarki, ekologiczne formy działalności w rolnictwie,
- 3) poprawa stanu bezpieczeństwa ekologicznego oraz podnoszenie poziomu wiedzy ekologicznej,
- 4) utworzenie spójnego systemu obszarów chronionych,
- 5) współpraca przygraniczna w zakresie ochrony środowiska,
- 6) udział społeczeństwa w działaniach na rzecz ochrony środowiska (edukacja ekologiczna).

PROGRAM OCHRONY JEZIOR POLSKI PÓŁNOCNEJ

Program Ochrony Jezior Polski Północnej (POJPP) został ustanowiony porozumieniem wojewódzkich funduszy ochrony środowiska i gospodarki wodnej z dnia 5 września 2012 r. i aneksowany w dniach 9 października 2012 r. oraz 8 października 2013 r. Pod porozumieniem podpisali się marszałkowie następujących województw objętych POJPP: podlaskiego, mazowieckiego, warmińsko-mazurskiego, kujawsko-pomorskiego, pomorskiego, wielkopolskiego. Realizacja zapisów Programu planowana jest na lata 2013-2025.

Ochrona jezior i ekosystemów od nich zależnych, poprawa jakości wód na obszarach zurbanizowanych i na terenach cennych przyrodniczo poprzez zróżnicowane i zintegrowane działania obejmujące ochronę przyrody ożywionej i nieożywionej oraz ograniczenie skutków działalności człowieka w zlewni jezior.

Program Ochrony Jezior Polski Północnej obejmuje realizację działań w ramach 3 celów.

- 1) poprawa stanu ekosystemów wodnych,
- 2) ochrona i poprawa środowiska wodnego,
- 3) zrównoważone korzystanie z wód.

PLANY GOSPODAROWANIA ODPADAMI WOJEWÓDZTW

Plany gospodarki odpadami dla województw uchwalane są przez sejmiki województw: warmińsko-mazurskiego i podlaskiego. Plany Uchwalone są na lata 2012 do 2016 lub 2017 z uwzględnieniem perspektywy do 2022.

Plany gospodarki odpadami opracowuje się dla osiągnięcia celów założonych w polityce ekologicznej państwa i wdrażania hierarchii postępowania z odpadami.

W dokumentach tych przedstawiono szereg działań mających na celu ograniczenie negatywnego wpływu na środowisko, w tym na wody poprzez uporządkowanie gospodarki odpadami.

WOJEWÓDZKIE PROGRAMY UDRAŻNIANIA RZEK

Programy udraźniania rzek lub ochrony i rozwoju zasobów wodnych dla województw: kujawsko-pomorskiego, lubelskiego, łódzkiego, małopolskiego, mazowieckiego, podkarpackiego, pomorskiego, śląskiego, świętokrzyskiego, warmińsko-mazurskiego opracowywane są w celu ograniczenia negatywnych konsekwencji przerwania ciągłości hydromorfologicznej rzek. Z uwagi na brak uregulowań prawnych w tym zakresie, w zależności od województwa przyjmowane są one przez sejmik lub zarząd województwa. Programy te obejmują działania związane z budową urządzeń umożliwiających migrację ryb przez budowle poprzeczne na ciekach, przez co bezpośrednio wpisują się w cele środowiskowe.

PLAN OCHRONY PARKU NARODOWEGO

PO parku narodowego ustanawia minister właściwy do spraw środowiska, w drodze rozporządzenia. PO parku narodowego sporządza się na okres 20 lat. Zawiera on cele ochrony przyrody oraz wskazanie uwarunkowań ich realizacji, nakreślenie sposobów identyfikacji i eliminacji wystąpienia możliwych zagrożeń, wskazanie obszarów oraz określenie działań ochronnych na obszarach ochrony ścisłej, czynnej i krajobrazowej, wskazanie miejsc możliwych do udostępnienia do celów naukowych, edukacyjnych, w których może być prowadzona działalność handlowa i turystyczna.

Działania przewidziane do realizacji w ramach Planu w myśl ustawy z dnia 16 kwietnia 2004 r. o ochronie przyrody obejmują ochronę obszarów wyróżniających się szczególnymi wartościami przyrodniczymi, naukowymi, społecznymi, kulturowymi i edukacyjnymi, o powierzchni nie mniejszej niż 1000 ha, na którym ochronie podlega cała przyroda oraz walory krajobrazowe.

PLAN OCHRONY PARKU KRAJOBRAZOWEGO

PO parku krajobrazowego ustanawia sejmik województwa, w uzgodnieniu z rdoś, w drodze rozporządzenia – aktu prawa miejscowego. PO parku krajobrazowego sporządza się na okres 20 lat. Zawiera on cele ochrony przyrody oraz wskazanie uwarunkowań ich realizacji, nakreślenie sposobów identyfikacji i eliminacji wystąpienia możliwych zagrożeń, wskazanie obszarów oraz określenie działań ochronnych, wskazanie miejsc możliwych do udostępnienia do celów naukowych, edukacyjnych, w których może być prowadzona działalność handlowa i turystyczna.

Działania przewidziane do realizacji w ramach Planu obejmują ochronę obszarów chronionych ze względu na wartości przyrodnicze, historyczne i kulturowe oraz walory krajobrazowe w celu zachowania, popularyzacji tych wartości w warunkach zrównoważonego rozwoju (ustawa z dnia 16 kwietnia 2004 r. o ochronie przyrody).

PLAN OCHRONY REZERWATU PRZYRODY

PO rezerwatu przyrody ustanawia rdoś w drodze aktu prawa miejscowego. PO rezerwatu przyrody sporządza się na okres 20 lat. Zawiera on cele ochrony przyrody oraz wskazanie uwarunkowań ich realizacji, nakreślenie sposobów identyfikacji i eliminacji wystąpienia możliwych zagrożeń, wskazanie obszarów oraz określenie działań ochronnych na obszarach ochrony ścisłej, czynnej i krajobrazowej, wskazanie miejsc możliwych do udostępnienia do celów naukowych, edukacyjnych, w których może być prowadzona działalność handlowa i turystyczna.

Działania przewidziane do realizacji w ramach Planu obejmują ochronę obszarów zachowanych w stanie naturalnym lub mało zmienionym, ekosystemy, ostoje i siedliska przyrodnicze, a także siedliska roślin, siedliska zwierząt i siedliska grzybów oraz twory i składniki przyrody nieożywionej, wyróżniające się szczególnymi wartościami przyrodniczymi, naukowymi, kulturowymi lub walorami krajobrazowymi.

PLAN OCHRONY DLA OBSZARU NATURA 2000

PO obszarze Natura 2000 ustanawia minister właściwy do spraw środowiska, w drodze rozporządzenia. PO dla obszaru Natura 2000 sporządza się na okres 20 lat. Zawiera on nakreślenie sposobów identyfikacji i eliminacji wystąpienia możliwych zagrożeń, wskazanie obszarów oraz określenie działań ochronnych, a także działań zmierzających do przywrócenia właściwego stanu ochrony siedlisk i gatunków, określa zakres monitoringu przyrodniczego, opis przebiegu granic obszaru.

Działania przewidziane do realizacji w ramach Planu obejmują ochronę: specjalnych obszarów ochrony siedlisk, OSO, OZW oraz część lub całość obszarów i obiektów objętych formami ochrony przyrody, o których mowa w art. 6 ust. 1 pkt 1-4 i 6-9 ustawy o ochronie przyrody.

PLAN ZADAŃ OCHRONNYCH OBSZARÓW NATURA 2000

Projekt PZO sporządzany jest przez sprawującego nadzór nad obszarem (zwykle rdoś). PZO dla obszaru Natura 2000 ustanawiany jest w drodze aktu prawa miejscowego - zarządzenia na okres 10 lat. Dokument powstaje w trakcie 6 lat od czasu ustanowienia danego obszaru. W przypadku, gdy dla obszaru ustanowiono PO PZO nie sporządza się.

PZO w swej treści określa konkretne zadania ochronne, w tym w szczególności działania dotyczące ochrony czynnej siedlisk przyrodniczych, gatunków roślin i zwierząt oraz ich siedlisk, monitoringu stanu przedmiotów ochrony oraz monitoringu realizacji celów, uzupełnienia stanu wiedzy o przedmiotach ochrony i uwarunkowaniach ich ochrony. Określa również obszary ich wdrażania, wraz ze wskazaniem podmiotów odpowiedzialnych za wykonanie zadań.

8.3. Krajowe i regionalne plany, działania oraz inicjatywy o charakterze rozwojowym

PROGRAMY DZIAŁAŃ MAJĄCE NA CELU OGRANICZENIE ODPLYWU AZOTU ZE ŹRÓDEŁ ROLNICZYCH

Art. 47 ust. 3 ustawy – Prawo wodne nakłada obowiązek wyznaczenia przez dyrektorów poszczególnych rzgw wód powierzchniowych i podziemnych wrażliwych na zanieczyszczenia związkami azotu ze źródeł rolniczych oraz OSN, z których odpływ azotu ze źródeł rolniczych do wód należy ograniczyć. Zgodnie z art. 47 ust. 7 ustawy – Prawo wodne dla każdego obszaru opracowywany jest program działań, który ma na celu ograniczenie odpływu azotu pochodzenia rolniczego. Programy takie przyjmowane są w drodze aktu prawa miejscowego.

Sposób wyznaczania OSN oraz zmiany ich zasięgu w kolejnych latach zostały opisane w rozdziale 5 niniejszego dokumentu.

Przedmiotowe programy określają w szczególności zasady nawożenia w zakresie:

- 1) okresów nawożenia,
- 2) przechowywania nawozów naturalnych, pasz soczystych oraz postępowania z odciekami,
- 3) zasad nawożenia pól na terenie o dużym nachyleniu oraz w pobliżu cieków,
- 4) ograniczenia stosowania nawozów na glebach podmokłych, zalanych, zamarzniętych, pokrytych śniegiem,
- 5) dawek i sposobów nawożenia.

Głównym celem programów jest ograniczenie presji rolniczej na wody, a tym samym poprawa ich stanu, w szczególności w zakresie zawartości w wodach związków azotu. W związku z powyższym ich postanowienia zostały bezpośrednio przeniesione do aPWŚK, jako działania podstawowe zmierzające do osiągnięcia celów środowiskowych przez JCW objęte ich zasięgiem.

PLANY PRZECIWDZIAŁANIA SKUTKOM SUSZY

W zakresie przeciwdziałania zjawisku suszy, głównymi dokumentami planistycznymi w Polsce, zgodnie z ustawą – Prawo wodne, są plany przeciwdziałania skutkom suszy w regionach wodnych oraz na obszarach dorzeczy. Zgodnie z art. 88r ustawy – Prawo wodne za ich przygotowanie odpowiadają dyrektorzy rzgw oraz Prezes KZGW. W poszczególnych rzgw opracowywane są obecnie plany przeciwdziałania skutkom suszy w regionach wodnych. Planowany termin ich opracowania wskazano na koniec 2017 r. W latach 2016-2020 KZGW zamierza opracować Plany przeciwdziałania skutkom suszy na obszarach dorzeczy, w których zawarte będą m.in. analizy możliwości powiększenia dyspozycyjnych zasobów wodnych, propozycje budowy, rozbudowy lub przebudowy urządzeń wodnych, propozycje niezbędnych zmian w zakresie korzystania z zasobów wodnych oraz zmiany naturalnej i sztucznej retencji oraz katalog działań służących ograniczeniu skutków suszy. Zgodnie z art. 88s ust. 1 ustawy – Prawo wodne Plany przeciwdziałania skutkom suszy na obszarach dorzeczy opracowywane są w uzgodnieniu z ministrem właściwym do spraw gospodarki wodnej oraz ministrem właściwym do spraw rozwoju wsi. Plany te będą uwzględniać Plany przygotowywane przez dyrektorów rzgw a także PZRP oraz aktualizację PGW.

MAŁA RETENCJA W LASACH

Mała retencja na terenach leśnych obejmuje ogół działań mających na celu poprawę stosunków wodnych w zlewni zatrzymanie lub spowolnienie odpływu wód, przy jednoczesnym zapewnieniu zachowania walorów przyrodniczych i krajobrazowych.

Podstawowym celem działań związanych z małą retencją w lasach jest przede wszystkim zapobieganie suszy poprzez retencję wód opadowych i roztopowych, a w rezultacie docelowe wykluczenie negatywnych skutków wynikających z pogarszania naturalnych stosunków wodnych, które spowodowały lub powodują zmiany w reżimie hydrologicznym całej zlewni.

Działania tego typu prowadzone są od wielu lat w Państwowym Gospodarstwie Leśnym Lasach Państwowych, aktualnie przede wszystkim w ramach dwóch projektów realizowanych w ramach III osi priorytetowej POIiŚ 2007-2014:

- 1) zwiększanie możliwości retencyjnych oraz przeciwdziałanie powodzi i suszy w ekosystemach leśnych na terenach nizinnych,

- 2) przeciwdziałanie skutkom odpływu wód opadowych na terenach górskich. Zwiększenie retencji i utrzymanie potoków oraz związanej z nimi infrastruktury w dobrym stanie.

Budowane w ramach wyżej wymienionych projektów obiekty to w większości małe budowle hydrotechniczne o prostej konstrukcji, oddziałujące przede wszystkim poprzez skumulowany efekt ilości obiektów w poszczególnych zlewniach, a nie poprzez duże parametry jednego urządzenia. Obiekty te mają być odporne na działanie czynników zewnętrznych (w tym płynącej wody). Są to obiekty, w trakcie realizacji których do minimum ograniczono potencjalne niekorzystne oddziaływania na przyrodę, na stan wód oraz ekosystemy od wód zależne. Oprócz inwestycji technicznych związanych z budową zastawek, małych zbiorników wodnych, progów, jazów, bystrotoków, kompleksowe projekty małej retencji obejmują również działania, których celem jest czynna ochrona i kształtowanie mokradel, renaturyzacja lub zwiększenie ich bioróżnorodności. Takie kompleksowe podejście do zagadnień małej retencji daje doskonałe efekty przyrodnicze.

W perspektywie finansowej 2014-2020 Państwowe Gospodarstwo Leśne Lasy Państwowe planują kontynuować projekt małej retencji pod nazwą "Kompleksowego projektu adaptacji lasów i leśnictwa do zmian klimatu – mała retencja oraz przeciwdziałanie erozji wodnej na terenach nizinnych" oraz „Kompleksowy projekt adaptacji lasów i leśnictwa do zmian klimatu – mała retencja oraz przeciwdziałanie erozji wodnej na terenach górskich”. Przedsięwzięcia te będą realizowane w ramach II osi priorytetowej POIŚ (działanie 2.1 Adaptacja do zmian klimatu wraz z zabezpieczeniem i zwiększeniem odporności na klęski żywiołowe, w szczególności katastrofy naturalne oraz monitoring środowiska).

REWITALIZACJA KRAJOBRAZÓW WODNYCH

Ochrona wód wiąże się nie tylko z zachowaniem wartości przyrodniczych, ale również walorów krajobrazowych wynikających z uwarunkowań historycznych. Zabudowa cieków prowadzona była od setek lat i trwale wpisała się w krajobraz, często umożliwiając kształtowanie się nowych, cennych ekosystemów. Innym ważnym aspektem jest wartość historyczna wielu istniejących obiektów hydrotechnicznych. Dlatego też gospodarowanie wodami powinno równoległe z ochroną środowiska wodnego, zapewniać ochronę i odtwarzanie dziedzictwa kulturowego związanego z wodami.

W tym celu wskazana jest realizacja kompleksowych działań rewitalizacyjnych związanych ze wzmocnieniem lub przywróceniem wielofunkcyjnego gospodarowania wodą oraz z ochroną krajobrazów wodnych. Działania takie powinny być realizowane w zakresie ochrony stanu wód i obejmować mogą w szczególności:

- 1) rozwijanie szlaków turystyki wodnej i budowa inwestycji towarzyszących, zgodnych z przyrodniczymi uwarunkowaniami, podnoszących atrakcyjność obszaru i prowadzących do wzrostu potencjału ekonomicznego i zrównoważonego rozwoju obszarów nadrzecznych;
- 2) odbudowę niszczących budowli hydrotechnicznych, w celu przywrócenia lub nadania im nowych funkcji (muzealnej, kulturowej, turystycznej, hotelowej, ekspozycyjnej itp.);
- 3) tworzenie warunków do odtwarzania starych lub podejmowania nowych niewielkich inwestycji hydroenergetycznych, zasilających w energię najbliższy obszar i sprzyjających powstawaniu małych przedsięwzięć towarzyszących, wzmacniających lokalny rynek pracy;
- 4) tworzenie sprzyjającego klimatu do zawierania partnerskich umów i współpracy między przedstawicielami lokalnych stowarzyszeń, samorządami a małym biznesem dla działań służących rewitalizacji krajobrazów nadrzecznych, przy jednoczesnym ożywieniu gospodarczym okolicy na bazie hydroenergetyki, turystyki, sportu i rekreacji itp.;
- 5) odbudowę tożsamości lokalnych społeczności w oparciu o zasoby przestrzeni nadrzecznej z wykorzystaniem mechanizmów ekonomicznych;
- 6) rozwój działań edukacyjnych – budowa ścieżek edukacyjno-krajoznawczych, szlaków kajakowych, tablic dydaktycznych, rozwój zainteresowań racjonalnym gospodarowaniem wodą i szeroko rozumianej ochrony przyrody i dziedzictwa kulturowego oraz produkcji czystszej energii.

8.4. Podsumowanie w zakresie współpracy z sąsiednimi państwami

Polska została zobligowana do określenia pojedynczych dorzeczy leżących na obszarze jej terytorium oraz przydzielenia ich do określonych obszarów dorzeczy, zapewniając przy tym odpowiednie uzgodnienia administracyjne i określenie właściwej władzy. Na podstawie art. 3 ust. 3 ustawy – Prawo wodne, zostało wydane rozporządzenie o obszarach dorzeczy.

Postanowienia odnoszą się również do problematyki współpracy międzynarodowej, obejmującej stosowanie przepisów UE do międzynarodowych obszarów dorzeczy, dotyczącej przede wszystkim koordynacji działań ukierunkowanych na osiągnięcie celów środowiskowych. Państwa członkowskie UE mogą w tym celu wykorzystać istniejące struktury wynikające z umów międzynarodowych. W przypadku gdy obszar dorzecza wykracza poza terytorium UE państwa członkowskie zostały również zobligowane do podjęcia starań na rzecz ustalenia właściwej koordynacji z odpowiednimi państwami trzecimi dla osiągnięcia celów środowiskowych na obszarze dorzecza, a same zapewniają stosowanie zasad gospodarki wodnej na swoim terytorium. Każde

państwo członkowskie UE zapewnia też odpowiednie uzgodnienia administracyjne, w tym określenie właściwej władzy do wdrożenia celów środowiskowych.

Na obszarze dorzecza Pregoty współpraca z Federacją Rosyjską w dziedzinie gospodarki wodnej prowadzona jest na podstawie porozumienia pomiędzy Rządem Polskiej Rzeczypospolitej Ludowej a Rządem Związku Socjalistycznych Republik Radzieckich o gospodarce wodnej na wodach granicznych z dnia 17 lipca 1964 r. (Dz.U. z 1965 r. Nr 12 poz. 78) (obowiązującym na zasadzie sukcesji). Aktualny stan współpracy w zakresie zawarcia nowej umowy nie jest zadowalający. Negocjacje zawieszono ze względu na brak zgody strony rosyjskiej na objęcie nią morskich wód granicznych.

W 2014 r. Polski Komitet Globalnego Partnerstwa dla Wody z udziałem Regionalnego Zarządu Gospodarki Wodnej w Warszawie współpracował z Federacją Rosyjską i Litwą w ramach realizacji projektu „Integrated Drought Management Programme in Central and Eastern Europe activity 1.4 Development of GIS Based Communication Technology Platform for the Sustainable Management of Transboundary Water Resources in Lithuania, Poland and Kaliningrad Region (Russia)”. Projekt polegał na przeglądzie istniejących, publicznie dostępnych danych GIS związanych z gospodarowaniem wodą w dorzeczu rzeki Pregoty oraz udziale w tworzeniu wspólnej bazy danych dla dorzecza Niemna i Pregoty.

W celu ochrony środowiska morskiego przed wszelkiego rodzaju zanieczyszczeniami prowadzona jest współpraca międzynarodowa w ramach tak zwanej Konwencji Helsińskiej. Konwencja o ochronie środowiska morskiego obszaru Morza Bałtyckiego sporządzona w Helsinkach 9 kwietnia 1992 r. (Dz.U. z 2000 r. Nr 28, poz. 346) została ratyfikowana przez Polskę 8 października 1999 r. i weszła w życie 17 stycznia 2000 r. Stronami Konwencji są państwa nadbałtyckie, czyli Królestwo Danii, Republika Estonii, Republika Finlandii, Republika Litewska, Republika Łotewska, Republika Federalna Niemiec, Rzeczpospolita Polska, Federacja Rosyjska, Królestwo Szwecji oraz Unia Europejska. Zgodnie z jej postanowieniami podejmowane są działania, które dotyczą nie tylko wód morskich i wód wewnętrznych, ale także całego obszaru zlewiska Morza Bałtyckiego.

Za wdrożenie celów Konwencji odpowiada jej organ wykonawczy, czyli Komisja ochrony środowiska morskiego Morza Bałtyckiego (Komisja Helsińska, HELCOM), która koordynuje też prace pięciu stałych międzynarodowych grup roboczych:

- 1) grupy roboczej do spraw wdrażania podejścia ekosystemowego (Gear);
 - 2) grupy roboczej do spraw morskich (Maritime);
 - 3) grupy roboczej do spraw ograniczenia zanieczyszczeń ze zlewiska Morza Bałtyckiego (Pressure);
 - 4) grupy roboczej do spraw reagowania (Response);
 - 5) grupy roboczej do spraw ochrony środowiska naturalnego (State and Conservation);
- oraz grup czasowych:
- 6) grupy do spraw zrównoważonego rolnictwa (AGRI);
 - 7) grupy do spraw zrównoważonego rybołówstwa (Fish);
 - 8) wspólnej grupy roboczej HELCOM-VASAB do spraw Planowania Przestrzennego na Morzu (HELCOM-VASAB MSP WG).

Taka struktura grup roboczych, których zadaniem jest m.in. wdrażanie polityk i strategii na rzecz ochrony środowiska morskiego i zrównoważonego rozwoju oraz przedstawianie problemów, które powinny zostać omówione na spotkaniach przewodniczących delegacji państw – stron Konwencji, funkcjonuje od września 2014 r. Na rzecz wdrożenia Konwencji działa też szereg podgrup eksperckich, w ramach grup stałych, pracujących nad szczegółowymi zagadnieniami związanymi m.in. z monitoringiem, oceną stanu jak również ładunkami odprowadzanymi do Morza Bałtyckiego.

Główne działania państw – stron Konwencji Helsińskiej skupiają się obecnie na realizacji Bałtyckiego Planu Działań, przyjętego na Konferencji Ministerialnej HELCOM 15 listopada 2007 r. w Krakowie, który zakłada osiągnięcie dobrego stanu ekologicznego Bałtyku do 2021 r. W październiku 2013 r. Komisja Helsińska podczas narady ministerialnej uchwaliła aktualizację Bałtyckiego Planu Działań. W Polsce cele tego planu mają zostać zrealizowane poprzez działania zawarte w Krajowym Programie Wdrażania Bałtyckiego Planu Działań, jak również w Krajowym programie ochrony wód morskich. Współpraca, zarówno na poziomie międzynarodowym, jak i krajowym koordynowana jest przez Sekretariat do spraw Morza Bałtyckiego (SMB), który zgodnie z poleceniem Ministra Środowiska, od 1 kwietnia 2015 r. znajduje się w KZGW

8.5. PGW a planowanie przestrzenne

Stosownie do art. 118 ustawy – Prawo wodne ustalenia m.in. PGW na obszarze dorzecza uwzględnia się w koncepcji przestrzennego zagospodarowania kraju, strategii rozwoju województwa, planach zagospodarowania przestrzennego województwa, studium uwarunkowań i kierunków zagospodarowania przestrzennego gminy oraz w miejscowych planach zagospodarowania przestrzennego. Analizy ustaleń PGW, należy dokonać na podstawie art. 114 ust. 1 pkt 1-11 ustawy – Prawo wodne, określającego zawartość PGW, oraz przepisów ustawy PIZP.

PGW powinien zawierać:

- 1) ogólny opis cech charakterystycznych obszaru dorzecza, w tym wykaz JCWP wraz z podaniem ich typów i ustalonych warunków referencyjnych oraz wykaz JCWPd;
- 2) podsumowanie identyfikacji znaczących oddziaływań antropogenicznych i oceny ich wpływu na stan wód powierzchniowych i podziemnych;
- 3) wykazy obszarów chronionych, o których mowa w art. 113 ust. 4 ustawy – Prawo wodne wraz z graficznym przedstawieniem przebiegu ich granic oraz określeniem podstaw prawnych ich utworzenia;
- 4) wykazy, o których mowa w art. 113 ust. 3 pkt 1a ustawy – Prawo wodne, wraz z ich graficznym przedstawieniem, o ile jest dostępne;
- 5) mapę sieci monitoringu, wraz z prezentacją programów monitoringowych,
- 6) ustalenie celów środowiskowych dla JCW i obszarów chronionych;
- 7) podsumowanie wyników analizy ekonomicznej związanej z korzystaniem z wód;
- 8) podsumowanie działań zawartych w PWŚK, z uwzględnieniem sposobów osiągania ustanawianych celów środowiskowych;
- 9) wykaz innych szczegółowych programów i planów gospodarowania wodami, dotyczących zlewni, sektorów gospodarki, problemów lub typów wód, wraz z omówieniem zawartości tych programów i planów;
- 10) podsumowanie działań zastosowanych w celu informowania społeczeństwa i konsultacji publicznych, opis wyników i dokonanych na tej podstawie zmian w planie;
- 11) wykaz organów właściwych w sprawach gospodarowania wodami dla obszaru dorzecza;
- 12) informację o sposobach i procedurach pozyskiwania informacji i dokumentacji źródłowej wykorzystanej do sporządzenia planu oraz informacji o spodziewanych wynikach realizacji planu.

Mając na uwadze powyższą regulację należy stwierdzić, iż część informacji zawartych w PGW może zostać wykorzystana w dokumentach planistycznych sporządzanych na podstawie ustawy PIZP. W dokumentach tych powinno się uwzględniać wykaz JCWP i wykaz JCWPd (pkt 1 powyżej), wykazy obszarów chronionych oraz wykazy wielkości emisji i stężeń dla substancji priorytetowych i innych, dla których zostały określone środowiskowe normy jakości, w zakresie zgodnym z przepisami art. 10 ust. 1 i 2; art. 15, ust. 2 i ust 3, art. 39 i art. 47 ustawy PIZP.

W koncepcji przestrzennego zagospodarowania kraju określa się m.in. uwarunkowania w zakresie rozmieszczenia obiektów infrastruktury technicznej i transportowej oraz strategicznych zasobów wodnych i obiektów gospodarki wodnej o znaczeniu międzynarodowym i krajowym (art. 47 ust. 2 pkt 4 ustawy PIZP).

W planie zagospodarowania przestrzennego województwa określa się w szczególności system obszarów chronionych, w tym obszary ochrony środowiska, przyrody i krajobrazu kulturowego, ochrony uzdrowisk oraz dziedzictwa kulturowego i zabytków oraz dóbr kultury współczesnej (art. 39 ust. 3 pkt 2 ustawy PIZP).

Zgodnie z art. 10 ust. 1 pkt 3, 9, 11 i 13 ustawy PIZP w studium uwarunkowań i kierunków zagospodarowania przestrzennego gminy uwzględnia się uwarunkowania:

- 1) stanu środowiska, w tym stanu rolniczej i leśnej przestrzeni produkcyjnej, wielkości i jakości zasobów wodnych oraz wymogów ochrony środowiska, przyrody i krajobrazu, w tym krajobrazu kulturowego (pkt 3);
- 2) występowania obiektów i terenów chronionych na podstawie przepisów odrębnych (pkt 9);
- 3) występowania udokumentowanych złóż kopalin, zasobów wód podziemnych oraz udokumentowanych kompleksów podziemnego składowania dwutlenku węgla (pkt 11);
- 4) stanu systemów komunikacji i infrastruktury technicznej, w tym stopnia uporządkowania gospodarki wodno-ściekowej, energetycznej oraz gospodarki odpadami (pkt 13).

W studium określa się także obszary oraz zasady ochrony środowiska i jego zasobów, ochrony przyrody, krajobrazu kulturowego i uzdrowisk (art. 10 ust. 2 pkt 3 ustawy PIZP).

Natomiast w miejscowym planie zagospodarowania przestrzennego określa się granice i sposoby zagospodarowania terenów lub obiektów podlegających ochronie, ustalonych na podstawie odrębnych przepisów (art. 15 ust. 2 pkt 7 ustawy PIZP).

9. PODSUMOWANIE DZIAŁAŃ ZASTOSOWANYCH W CELU INFORMOWANIA SPOŁECZEŃSTWA I KONSULTACJI PUBLICZNYCH, OPIS WYNIKÓW I DOKONANYCH NA TEJ PODSTAWIE ZMIAN W PLANIE

Udział społeczeństwa jest niezwykle istotnym elementem procesu planowania w gospodarce wodnej. Przede wszystkim jest on pomocny w celu rozpoznania rzeczywistych potrzeb i oczekiwań, a także uzyskaniu akceptacji społecznej dla podejmowanych decyzji. W związku z tym powinien on być procesem ciągłym i nie ograniczać się jedynie do wybranych etapów cyklu planistycznego.

Ramy konsultacji społecznych w tym zakresie odzwierciedla się przez art. 119 ust. 7 – 9 ustawy – Prawo wodne. Artykuł ten obliguje do zapewnienia aktywnego udziału wszystkich zainteresowanych w osiąganiu celów środowiskowych, w szczególności w opracowywaniu, przeglądzie i uaktualnianiu PGW na obszarze dorzecza. Konsultacje społeczne muszą dotyczyć:

- 1) harmonogramu i programu prac związanych ze sporządzaniem planu, w tym zestawienia działań, które należy wprowadzić w drodze konsultacji, co najmniej na 3 lata przed rozpoczęciem okresu, którego dotyczy plan;
- 2) przeglądu istotnych problemów gospodarki wodnej określonych dla danego obszaru dorzecza, co najmniej na 2 lata przed rozpoczęciem okresu, którego dotyczy plan.

W tym zakresie działania te zostały przeprowadzone przed przystąpieniem do opracowania aPGW. ‘

Ponadto art. 119 ust. 7 pkt 3 ustawy – Prawo wodne nakłada obowiązek przedłożenia do konsultacji społecznych kopii projektu PGW, co najmniej na rok przed rozpoczęciem okresu, którego dotyczy plan.

Zgodnie z art. 119 ust. 9 w terminie 6 miesięcy od dnia podania do publicznej wiadomości informacji o poddaniu konsultacjom społecznym projektu PGW zainteresowane strony mogą zgłaszać uwagi do ustaleń zawartych w tych dokumentach.

Do konsultacji społecznych, zgodnie z zasadami określonymi w ustawie o udostępnianiu informacji o środowisku, przedkłada się także materiały źródłowe wykorzystane do opracowania projektu PGW.

Powyższe jest zgodne z prawem UE i wymaganiami stawianymi przez KE w zakresie konsultacji społecznych.

Cały proces konsultacji społecznych miał na celu włączenie wszystkich zainteresowanych stron w proces aPGW tak, aby stanowił on podstawę podejmowania decyzji kształtujących stan zasobów wodnych i zasady gospodarowania nimi w przyszłości. Konsultacje społeczne oraz kampania informacyjna skierowane były do organów odpowiedzialnych za gospodarowanie wodami, a także do ogółu społeczeństwa.

Najważniejszym celem przeprowadzonych konsultacji było:

- 1) poinformowanie społeczeństwa o aPGW na obszarze dorzecza Pregoty;
- 2) zachęcenie społeczeństwa do dialogu z grupami ekspertów oraz z władzami w celu uwzględnienia w aPGW społecznych potrzeb i oczekiwań;
- 3) zwiększenie świadomości społecznej dotyczącej problematyki wody oraz gospodarki wodnej w Polsce przez dotarcie do różnych grup docelowych;
- 4) spełnienie wymogów KE, co do zakresu PGW oraz przejrzystości informowania, udostępniania i zaangażowania w ich opracowywanie.

Działania i komunikacja skierowane zostały do szeroko pojętego społeczeństwa, jednak w celu ułatwienia porozumienia i komunikacji ukierunkowane były na poszczególne grupy docelowe:

- 1) administracja rządowa – urzędy oraz inne podmioty publiczne powołane do wykonywania zadań z zakresu administracji publicznej;
- 2) administracja samorządowa – podmiotem są samorządowe jednostki organizacyjne gminne, powiatowe, wojewódzkie, których zwierzchnikami są wójt, burmistrz, prezydent, starosta lub marszałek;
- 3) użytkownicy wód – są to gospodarstwa domowe, ludność, instytucje publiczne oraz podmioty prowadzące działalność przemysłową lub gospodarczą wykorzystującą zasoby wodne;
- 4) organizacje (w tym pozarządowe, reprezentujące różne interesy, w tym środowiska ekologiczne oraz mieszkańcy i właściciele nieruchomości oraz obiektów) – są to podmioty niezależne od administracji publicznej, zgodnie z definicją zawartą w art. 3 ustawy z dnia 24 kwietnia 2003 r. o działalności pożytku publicznego i o wolontariacie (Dz. U. z 2016 r. poz. 239, z późn. zm.);
- 5) kompetentne władze sąsiednich krajów znajdujących się w zlewniach transgranicznych – władze państw, na których terytorium realizacja dokumentu może oddziaływać na środowisko (jeżeli taki fakt wystąpi są powiadamiane przez GDOŚ).

W trakcie trwania konsultacji aPGW realizowano zarówno działania informacyjne, jak i zachęcające społeczeństwo i ekspertów do wyrażania opinii.

Przeprowadzone działania konsultacyjne:

- 1) ankieta uniwersalna w dwóch wersjach cyfrowej i analogowej – jest podstawową formą badania opinii wybranych dużych grup interesariuszy i mieszkańców obszaru dorzeczy; ankieta przygotowana została w sposób przejrzysty i umieszczona na stronie internetowej poświęconej aPGW;
- 2) organizacja spotkań konsultacyjnych, których celem było przeprowadzenie dyskusji z ekspertami oraz zebranie wypełnionych ankiet i formularzy uwag (od 22 grudnia 2014 r. do 22 czerwca 2015 r.);
- 3) organizacja konferencji w miastach będących siedzibami rzgw, mających na celu włączenie zainteresowanych stron do prac nad sporządzeniem planów;
- 4) organizacja Krajowego Forum Wodnego w dniach 09 i 10 czerwca 2015 r., w którym wzięły udział osoby zainteresowane planowaniem w gospodarce wodnej. Do udziału w Krajowym Forum Wodnym zaproszeni zostali reprezentanci administracji rządowej, organizacji zrzeszających przedstawicieli przemysłu i usług, organizacji zajmujących się ochroną środowiska, przedstawiciele rzgw, środowisk eksperckich, administracji samorządowej, rolnictwa.

Przeprowadzone działania informacyjne:

- 1) utworzono strony internetowe zawierające aktualne treści i materiały dotyczące aPGW;
- 2) kampania informacyjna skierowana do wszystkich grup docelowych obejmująca:
 - a) ogłoszenia prasowe w prasie ogólnopolskiej,
 - b) kampanię radiową w ogólnopolskiej stacji radiowej w dniach od dnia 25 listopada do dnia 8 grudnia 2014 r.,
 - c) kampanię internetową, która polegała na umieszczeniu banneru na jednym z najczęściej odwiedzanych portali w Polsce (termin realizacji kampanii od dnia 25 listopada do dnia 8 grudnia 2014 r.),
 - d) portal dostarczający dziennikarzom aktualnych informacji na temat aPGW i spotkań konsultacyjnych,
 - e) przygotowanie 4 interaktywnych gier dla dzieci i młodzieży, które zostały umieszczone na portalu poświęconym aPGW; za pośrednictwem gier zostały przybliżone zagadnienia związane z gospodarką wodną, ochroną środowiska naturalnego oraz zasady prawidłowego postępowania w celu ochrony środowiska naturalnego,
 - f) umieszczenie na stronie aPGW bajek dla dzieci, które pokazywały jak ważne jest utrzymanie czystości wód,
 - g) zorganizowanie konkursu komiksowego z nagrodami pt. „Jak chronić wodę w przyrodzie przed zanieczyszczeniami” – dzieci w wieku szkolnym nadesłały prace, na których przedstawione zostały m.in. dobre praktyki związane z użytkowaniem wody na co dzień,
 - h) zamieszczenie plakatów aPGW w urzędach powiatowych w celu zainteresowania lokalnej społeczności konsultacjami społecznymi;
- 3) publikacja artykułów dotyczących aPGW w pismach branżowych;
- 4) współpraca z mediami ogólnopolskimi;
- 5) newsletter wysyłany comiesięcznie do interesariuszy, który zawierał informacje o bieżących wydarzeniach oraz aktualnościach związanych z planami gospodarowania wodami (także w języku angielskim);
- 6) nakręcenie filmu reklamowego o aPGW; film był odtwarzany podczas konferencji regionalnych oraz na spotkaniach konsultacyjnych dla poszczególnych obszarów dorzeczy. Został też umieszczony na stronie internetowej aPGW;
- 7) opracowanie broszury informacyjnej zawierającej podstawowe informacje o aPGW dla 10 obszarów dorzeczy (zdjęcia, mapy, formularz zgłaszania uwag oraz wersję angielską broszury).

Trwające 6 miesięcy konsultacje społeczne aPGW pozwoliły wielu grupom interesariuszy wypowiedzieć się na temat aktualizowanych dokumentów. Dzięki ogólnokrajowej kampanii prasowej, radiowej i internetowej oraz dodatkowym działaniom komunikacyjnym aktywny udział w spotkaniach konsultacyjnych oraz konferencjach regionalnych wzięło ponad 1600 osób, natomiast w ankiecie ogólnej wypowiedziało się ponad 4300 respondentów. Wyprodukowany specjalnie do tego projektu film informacyjno-reklamowy, przybliżający tematykę poprawy stanu wód w Polsce i przykładów działań, obejrzało prawie 850 internautów. W ciągu ponad 6 miesięcy zgromadzono ponad 3000 uwag zgłaszanych bezpośrednio lub pośrednio do dokumentów, które przeanalizowano, a w uzasadnionych przypadkach zmiany wprowadzono w treści aPGW. Na obszarze dorzecza Pregoly przeprowadzono 2 spotkania konsultacyjne oraz zagadnienia związane z tym obszarem dorzecza były omawiane w ramach konferencji regionalnych dla Regionalnego Zarządu Gospodarki Wodnej w Warszawie

Istotnym zagadnieniem jest także fakt, że przed opracowaniem dokumentu aPGW na obszarze dorzecza Pregoly opracowane zostały projekty dokumentów „wstępnych” zgodnie z art. 119 ustawy – Prawo wodne: „Harmonogram i program prac związanych z aPGW dla obszarów dorzeczy wraz z zestawieniem działań, które należy wprowadzić w drodze konsultacji” oraz „Przegląd istotnych problemów gospodarki wodnej dla obszarów dorzeczy”. Projekty wymienionych dokumentów zostały poddane konsultacjom, które trwały przez 6

miesiący (od dnia 1 września 2011 r. do dnia 29 lutego 2012 r.) i były prowadzone zarówno na szczeblu krajowym (przez KZGW) jak i regionalnym (poszczególne rzgw). W ramach szerokich konsultacji społecznych Harmonogramu, prowadzonych w 6-miesięcznym okresie (od dnia 1 września 2011 r. do dnia 29 lutego 2012 r.) zebrano szereg uwag, wniosków, informacji i problemów) także od innych podmiotów niż organy administracji, posiadające „interes prawny” w uzgadnianiu treści Harmonogramu.

W wyniku tych konsultacji społecznych wskazano także najistotniejsze problemy gospodarki wodnej, wśród których należy wskazać:

- 1) zanieczyszczenie wód powierzchniowych;
- 2) brak wody;
- 3) stany powodziowe, zwiększony spływ powierzchniowy;
- 4) zła jakość wody na cele użytkowe;
- 5) rozproszenie odpowiedzialności za kwestie zarządzania wodą pomiędzy różne jednostki administracyjne;
- 6) niedostateczny poziom edukacji ekologicznej;
- 7) niewykorzystany potencjał żeglugowy, turystyczny i hydroenergetyczny polskich rzek;
- 8) konieczność zwiększenia poziomu retencji.

Podczas całego procesu konsultacji społecznych aPGW zebrano łącznie 3 085 uwag, które przeanalizowano i w uzasadnionych przypadkach uwzględniono w ostatecznych wersjach aktualizowanych dokumentów. W okresie od grudnia 2014 r. do czerwca 2015 r., tj. w czasie bezpośrednich konsultacji aPGW, zebrano 490 uwag, 220 uwag było błędnie zgłoszonych. W przypadku formularza elektronicznego, za pomocą którego zgłaszano uwagi, tylko 6 uwag zgłoszono błędnie. Najwięcej uwag wpłynęło dla dorzeczy Wisły i Odry, przy czym osoby i instytucje zgłaszające je chętniej korzystały z tradycyjnych kanałów przekazywania, takich jak pisma, i przekazywały je za pomocą poczty tradycyjnej i elektronicznej. Pełne zestawienie uwag z podziałem na dorzecza (wraz z informacją o uwzględnieniu bądź też uzasadnieniem odrzucenia) jest dostępne na stronie internetowej aPGW i KZGW oraz będzie dostępne w kolejnych latach dla wszystkich zainteresowanych i w formie elektronicznej.

10. WYKAZ ORGANÓW WŁAŚCIWYCH W SPRAWACH GOSPODAROWANIA WODAMI DLA OBSZARU DORZECZA

Jak wynika z art. 4 ustawy – Prawo wodne, głównymi organami właściwymi w sprawach gospodarowania wodami są: minister właściwy do spraw gospodarki wodnej oraz Prezes KZGW. Ponadto wyżej wymieniona ustawa wskazuje na szereg zadań ministra właściwego do spraw gospodarki morskiej. Zadania te pełni obecnie Minister Gospodarki Morskiej i Żeglugi Śródlądowej.

W tabelach 45 i 46 przedstawiono organy właściwe w sprawach gospodarowania wodami oraz akty prawne, na mocy których powołuje się właściwe władze.

Tabela 45. Zestawienie organów właściwych w sprawach gospodarowania wodami

Organ	Adres	Strona www
Minister Środowiska	ul. Wawelska 52/54 00-922 Warszawa tel. +48 22 57 92 900	www.mos.gov.pl
Prezes KZGW	ul. Grzybowska 80/82 00-844 Warszawa tel. +48 22 37 20 210	www.kzgw.gov.pl
Minister Rozwoju	plac Trzech Krzyży 3/5, 00-535 Warszawa tel. +48 22 273 70 00	www.mr.gov.pl
Minister Gospodarki Morskiej i Żeglugi Śródlądowej	ul. Tytusa Chałubińskiego 4/6, 00-928 Warszawa tel. +48 22 630 16 39*	www.mgm.gov.pl
Minister Rolnictwa i Rozwoju Wsi	ul. Wspólna 30, 00-930 Warszawa tel. +48 22 623 10 00	www.minrol.gov.pl

Tabela 46. Zestawienie aktów prawnych powołujących właściwe władze oraz określające ich zakres działania

Organ	Prawna podstawa działania
Minister Środowiska	Zarządzenie nr 66 Prezesa Rady Ministrów z dnia 31 maja 2016 r. w sprawie nadania statutu Ministerstwu Środowiska (M.P. poz. 476)
	Rozporządzenie Prezesa Rady Ministrów z dnia 17 listopada 2015 r. w sprawie szczegółowego zakresu działania Ministra Środowiska (Dz.U. poz. 1904 i 2095)
	Ustawa o działach
	Ustawa – Prawo wodne
Prezes KZGW	Rozporządzenie Prezesa Rady Ministrów z dnia 27 czerwca 2006 r. w sprawie nadania statutu Krajowemu Zarządowi Gospodarki Wodnej (Dz.U. Nr 108 poz. 744, z późn. zm.)
	Ustawa – Prawo wodne
Minister Rozwoju	Ustawa o obszarach morskich
	Rozporządzenie Rady Ministrów z dnia 7 grudnia 2015 r. w sprawie utworzenia Ministerstwa Rozwoju oraz zniesienia Ministerstwa Gospodarki (Dz.U. 2015 poz. 2076)
	Rozporządzenie Prezesa Rady Ministrów z dnia 17 listopada 2015 r. w sprawie szczegółowego zakresu działania Ministra Rozwoju (Dz.U. z 2015 r., poz. 1895)
	Ustawa o działach
Minister Gospodarki Morskiej i Żeglugi Śródlądowej	Ustawa o obszarach morskich
	Rozporządzenie Prezesa Rady Ministrów z dnia 17 listopada 2015 r. w sprawie szczegółowego zakresu działania Ministra Gospodarki Morskiej i Żeglugi Śródlądowej (Dz.U. poz. 1909, z późn. zm.)
	Ustawa o działach
Minister Rolnictwa i Rozwoju Wsi	Zarządzenie nr 144 Prezesa Rady Ministrów z dnia 25 listopada 2015 r. w sprawie nadania statutu MRiRW (M.P. poz. 1146)
	Rozporządzenie Prezesa Rady Ministrów z dnia 17 listopada 2015 r. w sprawie szczegółowego zakresu działania Ministra Rolnictwa i Rozwoju Wsi (Dz.U. poz. 1906, z późn. zm.)
	Ustawa o działach
	Ustawa – Prawo wodne

Minister Środowiska

Zgodnie z art. 4 ust. 2 ustawy – Prawo wodne minister właściwy do spraw gospodarki wodnej składa Sejmowi Rzeczypospolitej Polskiej co dwa lata, nie później niż do dnia 30 czerwca, informację o gospodarowaniu wodami dotyczącą:

- 1) stanu zasobów wodnych państwa;
- 2) stanu wykorzystywania zasobów wodnych;
- 3) realizowania PGW na obszarach dorzeczy;
- 4) współpracy międzynarodowej na wodach granicznych i realizacji umów w tym zakresie;
- 5) utrzymywania wód powierzchniowych oraz urządzeń wodnych;
- 6) prowadzonych inwestycji;
- 7) stanu ochrony ludności i mienia przed powodzią lub suszą.

Ponadto zgodnie z art. 89 ust. 4 ustawy – Prawo wodne minister właściwy do spraw gospodarki wodnej sprawuje nadzór nad działalnością Prezesa KZGW w szczególności w zakresie:

- 1) zatwierdzania programów realizacji zadań związanych z utrzymywaniem wód lub urządzeń wodnych oraz inwestycji w gospodarce wodnej;
- 2) zatwierdzania corocznego sprawozdania, o którym mowa w art. 91 ustawy – Prawo wodne;
- 3) zatwierdzania planu kontroli gospodarowania wodami wykonywanej przez Prezesa KZGW;
- 4) polecenia przeprowadzenia kontroli nieujętych w planie kontroli.

Prezes KZGW

Zgodnie z art. 89 oraz art. 90 ustawy – Prawo wodne Prezes KZGW jest centralnym organem administracji rządowej, właściwym w sprawach gospodarowania wodami, a w szczególności w sprawach zarządzania wodami oraz korzystania z wód i wykonuje zadania określone wyżej wymienioną ustawą.

Prezes KZGW pełni funkcję organu wyższego stopnia w rozumieniu kodeksu postępowania administracyjnego w stosunku do marszałków województw i dyrektorów rzgw, w sprawach określonych ustawą (art. 4 ust. 3 ustawy – Prawo wodne).

Prezes KZGW wykonuje także prawa właścicielskie w stosunku do wód publicznych stanowiących własność Skarbu Państwa, w stosunku do wód istotnych dla kształtowania zasobów wodnych oraz ochrony przeciwpowodziowej, w szczególności wód podziemnych oraz śródlądowych wód powierzchniowych (art. 11 ust. 1 pkt 2 ustawy – Prawo wodne).

Zgodnie z art. 90 ust. 3 ustawy – Prawo wodne działania w zakresie gospodarowania wodami morskimi wód wewnętrznymi i wodami morza terytorialnego Prezes Krajowego Zarządu wykonuje we współpracy z właściwymi organami administracji morskiej. Prezes KZGW prowadzi kataster wodny dla obszaru państwa z uwzględnieniem podziału państwa na obszary dorzeczy i regiony wodne (art. 154 ust. 1 i 2 ustawy – Prawo wodne).

Kontrolę gospodarowania wodami wykonuje Prezes KZGW oraz dyrektorzy rzgw zgodnie z art. 156 ust. 2 ustawy – Prawo wodne.

Organem opiniodawczo-doradczym Prezesa KZGW jest Krajowa Rada Gospodarki Wodnej (art. 96 ust. 1 ustawy – Prawo wodne).

Tworzy się także rady gospodarki wodnej regionów wodnych jako organy opiniodawczo-doradcze dyrektorów rzgw (art. 100 ust. 1 ustawy – Prawo wodne). Rada regionu składa się z 30 członków zgłoszonych przez organy samorządu terytorialnego, organizacje gospodarcze, rolnicze, rybackie oraz społeczne związane z gospodarką wodną, a także przez zakłady korzystające z wód oraz właścicieli wód nienależących do Skarbu Państwa (art. 100 ust. 3 ustawy – Prawo wodne). Członków rady regionu powołuje Prezes KZGW na wniosek dyrektora rzgw na okres 4 lat.

Organy współpracujące z Prezesem KZGW w zakresie gospodarowania wodami przedstawiono w tabeli 47.

Tabela 47 Organy współpracujące z Prezesem KZGW w zakresie gospodarowania wodami

Nazwa właściwych władz	Nazwa organów współpracujących
Prezes KZGW	Minister Gospodarki Morskiej i Żeglugi Śródlądowej, Minister Środowiska, Minister Rolnictwa i Rozwoju Wsi, Minister Rozwoju, Minister Zdrowia, Główny Inspektor Sanitarny, Generalny Dyrektor Ochrony Środowiska, Główny Inspektor Ochrony Środowiska, wioś, wojewódzki inspektor sanitarny, wojewoda, marszałek województwa.

Dyrektorzy rzgw

Prezesowi KZGW podlegają dyrektorzy rzgw (art. 4 ust. 1 pkt 3 ustawy – Prawo wodne).

Akty prawne regulujące działalność rzgw:

- 1) ustawa – Prawo wodne;
- 2) rozporządzenie o obszarach dorzeczy.

Zadania dyrektora rzgw zostały wskazane w art. 92 ust. 3 ustawy – Prawo wodne.

W tabelach 48 i 49 przedstawiono podległość dyrektorów rzgw oraz akty prawne ustanawiające statuty rzgw właściwych dla obszaru dorzecza Pregoly.

Tabela 48. Podległość dyrektorów rzgw, siedziby oraz strony www

Nazwa organu	Nazwa i adres organu podległego	Dane kontaktowe i strona www instytucji podległej
Prezes KZGW	Dyrektor Regionalnego Zarządu Gospodarki Wodnej w Warszawie	ul. Zarzecze 13 B 03-194 Warszawa www.warszawa.rzgw.gov.pl

Tabela 49. Akty prawne ustanawiające statuty rzgw oraz przynależne regiony wodne

Nazwa rzgw	Nadanie statutu	przynależne regiony wodne
------------	-----------------	---------------------------

Regionalny Zarząd Gospodarki Wodnej w Warszawie	Zarządzenie nr 45 Ministra Środowiska z dnia 30 lipca 2013 r. w sprawie nadania statutu Regionalnemu Zarządowi Gospodarki Wodnej w Warszawie (Dz.U. Ministra Środowiska z 2013 r., poz. 55)	region wodny Środkowej Wisły region wodny Jarft, region wodny Niemna, region wodny Łyny i Węgorapy, region wodny Świeżej
---	---	--

Główny Inspektor Ochrony Środowiska

Główny Inspektor Ochrony Środowiska jest centralnym organem administracji rządowej, powołanym do kontroli przestrzegania przepisów o ochronie środowiska oraz badania stanu środowiska, nadzorowanym przez ministra właściwego do spraw środowiska. Zadania Inspekcji Ochrony Środowiska zostały wskazane w art. 2 ustawy o IOŚ.

Regionalny dyrektor ochrony środowiska

Zgodnie z art. 131 ust. 1 pkt 1 ustawy o informacji o środowisku rdoś jest zobowiązany realizować zadania między innymi z zakresu zarządzania ochroną przyrody, przekazywania informacji o środowisku, kontroli procesu inwestycyjnego (w tym zgodnie z art. 81 ust. 3 wyżej wymienionej ustawy, rdoś może odmówić zgody na realizację przedsięwzięcia jeżeli z oceny oddziaływania przedsięwzięcia na środowisko wynika, że przedsięwzięcie może spowodować nieosiągnięcie celów środowiskowych zawartych w PGW na obszarze dorzecza o ile nie zachodzą przesłanki, o których mowa w art. 38j ustawy – Prawo wodne).

Ponadto zgodnie z art. 63 ustawy o informacji o środowisku, w którym mowa o obowiązku przeprowadzania oceny oddziaływania na środowisko dla planowanych przedsięwzięć mogących potencjalnie znacząco oddziaływać na środowisko w drodze postanowienia, organy właściwe do wydania decyzji o środowiskowych uwarunkowaniach (w tym rdoś) muszą uwzględnić uwarunkowanie wskazane w art. 63 ust 1 pkt 2k wyżej wymienionej ustawy (przepis wejdzie w życie dnia 1.01.2017 r.), czyli wpływ przedsięwzięcia na „wody i obowiązujące dla nich cele środowiskowe”.

Wojewodowie

Przepis art. 4 ust. 1 pkt 4 ustawy – Prawo wodne wskazuje wojewodów wśród organów właściwych w sprawie gospodarowania wodami. Do kompetencji tych organów należy m.in.: uzgadnianie rozstrzygnięć marszałka województwa w przedmiocie kosztów wykonywania urządzeń melioracji wodnych (art. 74b ust. 1 ustawy – Prawo wodne), opiniowanie projektu wstępnej oceny ryzyka powodziowego (art. 88c ust. 3 ustawy – Prawo wodne), uzgadnianie decyzji nakazujących zakładowi piętzącemu wodę obniżenie piętrzenia wody lub opróżnienie zbiornika, bez odszkodowania (art. 88p ust. 3 ustawy – Prawo wodne).

Organy jednostek samorządu terytorialnego

Zgodnie z art. 4 ust. 1 pkt 5 ustawy – Prawo wodne organami właściwymi w sprawach gospodarowania wodami są organy jednostek samorządu terytorialnego. .

Organami powiatu są rada powiatu i zarząd powiatu ze starostą jako przewodniczącym. Należy zaznaczyć, iż organem wyższego stopnia w rozumieniu Kodeksu postępowania administracyjnego w stosunku do starostów w odniesieniu do zadań z zakresu administracji rządowej oraz kompetencji organu właściwego do wydania pozwolenia wodnoprawnego, jest właściwy dyrektor rzgw (art. 4 ust. 4 ustawy – Prawo wodne).

Marszałkowie województw są organami wykonawczymi samorządu województwa. Ich zadania określone są w art. 140 ust. 2 ustawy- Prawo wodne. Organem wyższego stopnia w rozumieniu Kodeksu postępowania administracyjnego w stosunku do marszałków województw jest Prezes KZGW, zgodnie z przepisami art. 4 ust. 3 ustawy- Prawo wodne.

Dyrektorzy wojewódzkich zarządów melioracji i urządzeń wodnych

Wojewódzkie zarządy melioracji i urządzeń wodnych działają na podstawie niżej wymienionych aktów prawnych:

- 1) ustawy z dnia 5 czerwca 1998 r. o samorządzie województwa (Dz.U. z 2016 r. poz. 486, z późn. zm.);
- 2) ustawy – Prawo wodne;
- 3) ustawy z dnia 27 sierpnia 2009 r. o finansach publicznych (tekst jednolity: Dz.U. z 2013 r., poz. 885, z późn. zm.).

Wojewódzkie zarządy melioracji i urządzeń wodnych realizują, w imieniu marszałka województwa, zadania wynikające z wykonywania przez marszałka województwa praw właścicielskich w stosunku do wód publicznych stanowiących własność Skarbu Państwa, istotnych dla regulacji stosunków wodnych na potrzeby rolnictwa oraz w stosunku do pozostałych wód niepodlegających zarządzaniu przez Prezesa KZGW lub dyrektorów parków narodowych.

Minister Gospodarki Morskiej i Żeglugi Śródlądowej

Minister Gospodarki Morskiej i Żeglugi Śródlądowej jest ministrem właściwym do spraw gospodarki morskiej. Dział gospodarki morskiej obejmuje sprawy wskazane w art. 10 ust. 1 ustawy o działach, do których należą w szczególności sprawy:

- 1) transportu morskiego i żeglugi morskiej;
- 2) obszarów morskich;
- 3) portów i przystani morskich;
- 4) ochrony środowiska morskiego.

Minister Gospodarki Morskiej i Żeglugi Śródlądowej jest organem nadrzędnym w stosunku do dyrektorów urzędów morskich oraz dyrektorów urzędów żeglugi śródlądowej.

Kompetencje i terytorialny zakres działania organów administracji morskiej określa art. 42 ust. 1 i 2 ustawy o obszarach morskich.

Dyrektorzy urzędów żeglugi śródlądowej

Urzędy żeglugi śródlądowej działają na podstawie niżej wymienionych aktów prawnych, które nadają im uprawnienia oraz regulują zasady żeglugi na wodach śródlądowych. Są nimi:

- 1) ustawa z dnia 21 grudnia 2000 r. o żegludze śródlądowej (Dz. U. z 2013 r. poz. 1458, z późn. zm.,
- 2) rozporządzenie Ministra Transportu i Gospodarki Morskiej z dnia 10 lipca 2001 r. w sprawie określenia siedzib i terytorialnego zakresu działania dyrektorów urzędów żeglugi śródlądowej (Dz.U. Nr 77 poz. 831, z późn. zm.);
- 3) rozporządzenie Ministra Infrastruktury z dnia 28 kwietnia 2003 r. w sprawie przepisów żeglugowych na śródlądowych drogach wodnych (Dz.U. Nr 212, poz. 2072).

W tabeli 50 przedstawiono podległość dyrektorów urzędów żeglugi śródlądowej.

Tabela 50. Podległość dyrektorów urzędów żeglugi śródlądowej, ich siedziby oraz strony www

Nazwa organu	Nazwa i adres organu podległego	Dane kontaktowe instytucji podległej
Minister Gospodarki Morskiej i Żeglugi Śródlądowej	Dyrektor Urzędu Żeglugi Śródlądowej w Giżycku	ul. Łuczańska 5 11-500 Giżycko www.giz.uzs.gov.pl

Minister Rolnictwa i Rozwoju Wsi

Zgodnie z art. 78 ust. 3 ustawy – Prawo wodne minister właściwy do spraw rozwoju wsi określa w drodze rozporządzenia sposób:

- 1) prowadzenia ewidencji: śródlądowych wód powierzchniowych lub ich części, stanowiących własność publiczną, istotnych dla regulacji stosunków wodnych na potrzeby rolnictwa, urzędzeń melioracji wodnych, oraz zmeliorowanych gruntów;
- 2) ustalania obszaru, na który wywierają korzystny wpływ urządzenia melioracji wodnych szczegółowych.

Współpraca międzynarodowa

Zarówno organy właściwe do spraw gospodarki wodnej, jak i inne reprezentujące polski rząd prowadzą współpracę międzynarodową zarówno z państwami należącymi do UE, jak również spoza niej. Współpraca odbywa się na podstawie umów międzynarodowych pomiędzy państwami, których dotyczy.

W tabelach 51 i 52 przedstawiono umowy dwustronne oraz wielostronne.

Tabela 51. Umowy dwustronne

Państwo	Nazwa umowy	Data podpisania
Federacja Rosyjska	Porozumienie między Rządem Rzeczypospolitej Ludowej a Rządem Związku Socjalistycznych Republik Radzieckich o gospodarce wodnej na wodach granicznych sporządzone w Warszawie dnia 17 lipca 1964 (Dz.U. z 1965 r. Nr 12, poz. 78)	17.07.1964

Tabela 52. Umowy wielostronne

Umowa	Data podpisania	Data ratyfikacji lub wejścia w życie dla Polski
Konwencja o obszarach wodno-błotnych mających znaczenie międzynarodowe, zwłaszcza jako środowisko życiowe ptactwa wodnego sporządzona w Ramsarze dnia 2 lutego 1971 r.	6.01.1977 r.	22.03.1978 r. (Dz.U. z 1978 r. Nr 7, poz. 24, z późn. zm.)
Konwencja o ochronie i użytkowaniu cieków transgranicznych i jezior międzynarodowych sporządzona w Helsinkach dnia 17 marca 1992 r.	18.03.1992 r.	(Dz.U. z 2003 r. Nr 78, poz. 702, z późn. zm.)

11. INFORMACJE O SPOSOBACH I PROCEDURACH POZYSKIWANIA INFORMACJI I DOKUMENTACJI ŹRÓDŁOWEJ WYKORZYSTANEJ DO SPORZĄDZENIA PGW ORAZ INFORMACJI O SPODZIEWANYCH WYNIKACH REALIZACJI PGW

11.1. Punkty kontaktowe pozyskiwania informacji o spodziewanych wynikach realizacji PGW

Organem właściwym do udzielania informacji z zakresu PGW, w szczególności działań na rzecz ograniczenia zanieczyszczeń, łącznie z wymogiem uprzedniego uzyskania zezwolenia na sztuczne zasilanie lub uzupełnienie części wód podziemnych oraz działań związanych z ochroną wód przed zanieczyszczeniami pochodzącymi ze źródeł punktowych jest Prezes KZGW wraz z dyrektorami rzgw, właściwymi na obszarze dorzecza. Dane adresowe Prezesa KZGW i Dyrektora Regionalnego Zarządu Gospodarki Wodnej w Warszawie przedstawiono w tabeli 53.

Tabela 53 Dane adresowe Prezesa KZGW oraz Dyrektora Regionalnego Zarządu Gospodarki Wodnej w Warszawie

Organ	Adres
Prezes KZGW	ul. Grzybowska 80/82, 00-844 Warszawa
Dyrektor Regionalnego Zarządu Gospodarki Wodnej w Warszawie	ul. Zarzecze 13 B 03-194 Warszawa

Organem właściwym do udzielania informacji z zakresu monitoringu wód powierzchniowych, podziemnych oraz obszarów chronionych, a także stanu JCWP i JCWPd jest Główny Inspektor Ochrony Środowiska, którego dane adresowe przedstawia tabela 54

Tabela 54. Dane adresowe Głównego Inspektora Ochrony Środowiska

Organ	Adres
Główny Inspektor Ochrony Środowiska	ul. Wawelska 52/54, 00-922 Warszawa

APGW na obszarze dorzecza Pregoty wpłynie na poprawę stanu JCWP i podziemnych oraz przyczyni się do możliwości osiągnięcia celów środowiskowych w JCWP i JCWPd.

11.2. Procedury pozyskiwania źródłowej dokumentacji

Procedury pozyskiwania źródłowej dokumentacji reguluje ustawa o informacji o środowisku.

Zgodnie z art. 8 ustawy o udostępnianiu informacji o środowisku, organy administracji są zobowiązane do udostępniania każdemu informacji o środowisku i jego ochronie znajdujących się w ich posiadaniu lub które są dla nich przeznaczone.

Informacje o środowisku oraz jego ochronie udostępniane są w formie ustnej, pisemnej, elektronicznej, wizualnej, dźwiękowej lub w innej formie (art. 9 ust. 2 ustawy o informacji o środowisku) na wniosek pisemny, bądź w przypadkach niewymagających wyszukiwania – bez pisemnego wniosku (art. 12 ust 1 i 2 ustawy o informacji o środowisku), nie później niż w ciągu miesiąca od dnia otrzymania wniosku (art. 14 ust. 1 ustawy o informacji o środowisku).

Kategorie informacji podlegających udostępnieniu ustanawia art. 9 ust. 1 ustawy o informacji o środowisku i są to między innymi: informacje dotyczące stanu elementów środowiska, emisji zanieczyszczeń i odpadów promieniotwórczych, środków administracyjnych, przepisów prawnych dotyczących środowiska i gospodarki wodnej, raporty na temat realizacji przepisów dotyczących ochrony środowiska, informacje na temat stanu zdrowia, bezpieczeństwa i warunków życia ludzi.

Zgodnie z art. 16 ust. 1 ustawy o informacji o środowisku organ administracyjny może odmówić udostępnienia informacji o środowisku i jego ochronie, jeżeli informacje dotyczą w szczególności danych objętych tajemnicą statystyczną, prawem autorskim, związanych z ochroną danych osobowych, spraw związanych z toczącym się postępowaniem sądowym, informacji o wartości handlowej, danych zagrażającym bezpieczeństwu publicznemu i państwowemu.

Dane o dokumentach zawierających informacje o środowisku i jego ochronie zamieszczane są w publicznie dostępnych wykazach (art. 21 ust. 1 ustawy o informacji o środowisku), do prowadzenia których zobowiązane są organy administracji właściwe w sprawach, bądź właściwe do prowadzenia postępowania, w ramach którego lub w wyniku którego sporządzane są dokumenty (art. 22 ustawy o informacji o środowisku).

Publicznie dostępne wykazy prowadzone są w formie elektronicznej i udostępniane w Biuletynie Informacji Publicznej (art. 23 ust. 1 ustawy o informacji o środowisku).

11.3. Dokumentacja źródłowa wykorzystana przy sporządzaniu Planu

Podczas prac przy aPGW na obszarze dorzecza Pregoty wykorzystano dokumenty i opracowania sporządzone w trakcie trwania cyklu planistycznego i aktualizujące, bądź uszczegóławiające dane opracowane i wykorzystane w pierwszym cyklu planistycznym. Wszystkie dane wykorzystane przy sporządzaniu aPGW stanowią dane publiczne, dostępne rejestry lub też zostały pozyskane w trybie ustawy o informacji o środowisku

Podstawą doboru działań służących osiągnięciu celów środowiskowych była weryfikacja PWŚK oraz wyniki PMŚ w zakresie monitoringu wód. Dane monitoringowe wykorzystane przy opracowaniu programu działań dla rzek pochodziły z lat 2010 – 2012 oraz z 2013 r., dla jezior z lat 2010-2013, dla wód przejściowych, przybrzeżnych oraz wód podziemnych z lat 2010-2012. Ponadto na potrzeby opracowania programów działań zostały wykorzystane również dokumentacje planistyczne sporządzane w związku z art. 113 ust. 2 i 3 ustawy – Prawo wodne:

- 1) wykazy JCW, ze wskazaniem sztucznych i silnie zmienionych JCW oraz JCW zagrożonych nieosiągnięciem celów środowiskowych;
- 2) charakterystyki JCW;
- 3) cele środowiskowe dla wszystkich JCW, uszczegółowione w ramach projektu Ustalenie celów środowiskowych dla JCWP, JCWPd i obszarów chronionych;
- 4) identyfikacja znaczących oddziaływań antropogenicznych i ocenę ich wpływu na stan wód powierzchniowych i podziemnych;
- 5) identyfikacja oddziaływań zmian poziomów wód podziemnych;
- 6) rejestr wykazów obszarów chronionych;
- 7) analizy ekonomiczne związane z korzystaniem z wód;
- 8) programy monitoringu wód;
- 9) wykazy wielkości emisji i stężeń: substancji priorytetowych określonych w przepisach wydanych na podstawie art. 38d ust. 2 oraz innych substancji powodujących zanieczyszczenie, dla których zostały określone środowiskowe normy jakości.

Ponadto na potrzeby doboru działań wykorzystano informacje dotyczące inwestycji w zakresie gospodarki komunalnej pochodzące z IV aKPOŚK oraz MasterPlanu 2015 r.⁵ Ponadto w celu pozyskania najbardziej aktualnych informacji o działaniach na terenach nieaglomeracyjnych przeprowadzono ankietyzację w starostwach powiatowych i za ich pośrednictwem w gminach. Ankietowano również administratorów cieków w zakresie planów inwestycyjnych dotyczących udrażniania budowli piętrzących w celu umożliwienia migracji ichtiofauny oraz planowanych działań renaturyzacyjnych.

Do oszacowania potrzeb w zakresie wyposażania ludności niepodłączonej do kanalizacji w urzędzenia do zbierania i oczyszczania ścieków oraz ilości niezbędnych do wybudowania miejsc do przechowywania nawozów naturalnych wykorzystano dane pochodzące z GUS - Bank Danych Lokalnych.

Wymienione wyżej materiały wykorzystano również podczas analizy konieczności i możliwości ustanowienia odstępstw od osiągnięcia celów środowiskowych.

Ponadto, w ramach ustanawiania odstępstw, konieczne było przeanalizowanie czy inwestycje mogące uniemożliwić osiągnięcie celów, zgłoszone przez inwestorów spełniają przesłanki z art. 38j ustawy – Prawo wodne. Weryfikacja przesłanek odbyła się na podstawie dokumentacji przesłanej przez inwestorów. Oprócz formularzy wypełnianych przez inwestorów, analizowano także dokumentację projektową, raporty środowiskowe, decyzje środowiskowe oraz inne udostępnione dokumenty i opracowania.

11.4. Spodziewane wyniki realizacji aPGW

Głównym celem niniejszego dokumentu jest zapewnienie osiągnięcia ustalonych celów środowiskowych dla wód i obszarów chronionych. Cel ten ma być osiągnięty poprzez podjęcie działań podstawowych i uzupełniających przypisanych JCW i obszarom chronionym oraz działań ogólnokrajowych. Realizacja zaplanowanych w ramach aPWŚK działań, które zostały podsumowane w planie ma zapewnić efekt w postaci zmniejszenia emisji zanieczyszczeń do środowiska zarówno ze źródeł obszarowych jak i punktowych, racjonalizację poboru wód, zapewnienie możliwości migracji organizmów wodnych w ciekach, których drożność jest warunkiem osiągnięcia dobrego stanu wód, ograniczenie presji hydromorfologicznej. Dla części wód cel ten zostanie osiągnięty do 2015 r., dla części zgodnie z informacjami zawartymi w rozdziale 5 do 2021 r. lub do 2027 r. Spodziewanym efektem wdrożenia dokumentu jest więc osiągnięcie dobrego stanu wód we wskazanych dla poszczególnych JCW terminach lub też utrzymanie ich dobrego stanu.

⁵ Dokument dostępny na stronie <http://www.kzgw.gov.pl/pl/Krajowy-program-oczyszczania-sciekow-komunalnych.html>

12. PODSUMOWANIE WSZELKICH ZMIAN LUB UAKTUALNIEŃ DOKONANYCH OD DNIA OGŁOSZENIA POPRZEDNIEGO PGW NA OBSZARZE DORZECZA PREGOŁY

Od chwili opublikowania pierwszego PGW w polskim prawodawstwie wprowadzono szereg zmian, które pozwoliły w pełni dostosować je do zasad zarządzania zasobami wodnymi zgodnie z wymogami stawianymi przez prawo UE.

Szczególne znaczenie miała ustawa o zmianie ustawy – Prawo wodne z 2011 r. Wprowadzone wówczas zmiany są niezwykle istotne z punktu widzenia stworzenia ram prawnych do pełnego wdrożenia przepisów UE.

Najistotniejsza z wprowadzonych zmian to wprowadzenie do ustawy – Prawo wodne definicji celów środowiskowych oraz zapisów warunkujących stosowanie odstępstw. Przepisy art. 38 oraz 114a ustawy – Prawo wodne definiują cele środowiskowe dla JCW oraz obszarów chronionych i ustalają zasady stosowania odstępstw od ich realizacji, co jest pełną transpozycją w tym zakresie.

Art. 38j warunkuje możliwość realizacji inwestycji ingerujących w charakterystyki fizyczne JCW. Artykuł ten określa warunki zastosowania odstępstwa polegającego na nieosiągnięciu dobrego stanu wód lub też jego pogorszenie w wyniku nowych inwestycji. Wprowadzenie tego przepisu umożliwiło przeprowadzenie szerokich analiz realizowanych i planowanych inwestycji z zakresu między innymi ochrony przeciwpowodziowej, pod kątem ich zgodności z celami środowiskowymi.

Art. 114a ustawy – Prawo wodne wskazuje z kolei na możliwość ustanowienia w szczególnych przypadkach mniej rygorystycznych celów.

Ustawa o zmianie ustawy – Prawo wodne wprowadza również narzędzia umożliwiające utrzymanie JCW oraz obszarów chronionych w stanie nie pogorszonego. Zapewnia to art. 31 ust. 2, zgodnie z którym korzystanie z wód w szczególności nie może powodować pogorszenia stanu wód i ekosystemów od nich zależnych, w szczególności ustaleń PGW na obszarze dorzecza.

Kolejne zmiany w dziedzinie polityki wodnej ustanawiającej środowiskowe normy jakości wprowadzono przez rozszerzenie upoważnienia, o którym mowa w art. 38a ust. 3 ustawy – Prawo wodne, o określenie środowiskowych norm jakości dla substancji priorytetowych oraz innych zanieczyszczeń. Realizację powyższego upoważnienia stanowi rozporządzenie klasyfikacyjne.

Podsumowując, od czasu pierwszego cyklu planistycznego w Polsce wypracowano szereg narzędzi i uwarunkowań prawnych, których brak wówczas był odczuwalny. Oprócz opisanych powyżej zmian w prawodawstwie, zostało przeprowadzone uszczegółowienie najważniejszych analiz będących elementem procesu planowania, w tym przede wszystkim: analizy oddziaływań antropogenicznych i ich wpływu na stan wód oraz analizy ekonomicznej korzystania z wód. Program monitoringu wód dostosowany został w pełni do wymogów prawa UE, zaś na podstawie jego wyników została przeprowadzona aktualna ocena stanu wód. Monitoring wód prowadzony w obecnym cyklu planistycznym, jest znacznie bardziej wyczerpujący, m.in.: uwzględniony został monitoring elementów biologicznych. W badaniu stanu ekologicznego podstawowe kryterium to stan wodnych biocenoz, inne kryteria (fizykochemiczne i hydromorfologiczne) pełnią rolę pomocniczą. Do elementów biologicznych badanych w zakresie monitoringu należą elementy takie jak:

- 1) fitoplankton;
- 2) fitobentos i makrofity;
- 3) makrobezkręgowce bentoniczne;
- 4) ichtiofauna.

Kolejnym ważnym krokiem było precyzyjne ustalenie celu środowiskowego dla każdej JCW. Wykaz celów środowiskowych opracowany w obecnym cyklu planistycznym zawiera m.in. bardziej rygorystyczne cele środowiskowe odnoszące się do obszarów chronionych, w obrębie których poszczególne JCWP są umiejscowione. W pierwszym cyklu planistycznym nie wskazano celów środowiskowych, ale przyjęto odpowiednio, iż dla naturalnych JCWP jest nim dobry stan ekologiczny i chemiczny, zaś dla silnie zmienionych i sztucznych JCWP dobry potencjał ekologiczny i dobry stan chemiczny. Dla JCWPd celem był dobry stan ilościowy i chemiczny. W pierwszym cyklu planistycznym nie określono także celów środowiskowych dla obszarów chronionych. W obecnym cyklu planistycznym wyznaczanie celów środowiskowych oparte zostało o postanowienia UE oraz wytyczne KE, uwzględnione zostały jednak krajowe uwarunkowania i ograniczenia.

Omówione zmiany w prawodawstwie, w połączeniu z uszczegółowionymi analizami dotyczącymi w szczególności dogłębnego rozpoznania aktualnych warunków i stanu wód pozwalają przypuszczać, iż zaktualizowany program działań w znacznie większym stopniu będzie odpowiadał na rzeczywiste potrzeby w zakresie poprawy stanu wód.

13. OCENA POSTĘPU W OSIĄGANIU CELÓW ŚRODOWISKOWYCH Z PREZENTACJĄ WYNIKÓW MONITORINGU W OKRESIE OBJETYM POPRZEDNIM PLANEM ORAZ WYJAŚNIENIEM PRZYCZYN EWENTUALNEGO NIEOSIĄGNIĘCIA NIEKTÓRYCH CELÓW ŚRODOWISKOWYCH

W celu podsumowania postępów w osiągnięciu celów środowiskowych, porównano zmiany w czasie wybranych wartości wskaźników jakości wód w punktach monitoringowych, położonych w ujściowych odcinkach większych rzek. Z uwagi na fakt, iż w pierwszym cyklu planistycznym, monitoring wód nie był w pełni dostosowany do wymogów UE, możliwe było porównanie jedynie elementów fizykochemicznych, których zakres i metodyka badań nie uległy znaczącym zmianom.

Na obszarze dorzecza Pregoty porównania dokonano w jednym ppk – Łyna – Stopki.

Spośród wskaźników jakości wód (wskaźniki fizyczne – zawiesina, wskaźniki tlenowe – BZT₅, ChZT-Mn oraz wskaźniki biogenne – azot azotanowy, azot ogólny, fosforany, fosfor ogólny) odnoszących się do JCW, wybrano najbardziej reprezentatywne: zawiesina, BZT₅, azot azotanowy, azot ogólny, fosforany, fosfor ogólny. Zgodnie z aktualnie obowiązującym rozporządzeniem klasyfikacyjnym dokonano porównania, zarówno wyników pomiarów tych wskaźników, jak i ich klasyfikacji.

We wskazanym ppk na rzece Łynie wyniki z 2012 r. wskazują, iż dla pięciu wskaźników wartości zawierają się w pierwszej klasie natomiast dla fosforanów w klasie drugiej. Porównując wyniki monitoringu z punktu monitoringowego z 2008 i 2012 r. należy zauważyć, iż nastąpił nieznaczny wzrost wartości dla wszystkich wskaźników, tj. BZT₅ z 1,9 mg/l na 2,6 mg/l, azotu azotanowego z 1,75 mg/l na 1,94 mg/l, azotu ogólnego z 2,83 mg/l na 3,29 mg/l, fosforanów z 0,19 mg/l na 0,23 mg/l oraz fosforu ogólnego z 0,15 mg/l na 0,17 mg/l. Wyniki pokazują jednak, iż w klasyfikacja wskaźników nie uległa pogorszeniu dla czterech z nich. Zmiana klasyfikacji z klasy pierwszej na drugą nastąpiła tylko dla fosforanów. W tabeli 55 przedstawiono klasyfikację wybranych wskaźników jakości wód w wyżej wymienionym ppk.

Tabela 55. Porównanie wyników klasyfikacji wybranych wskaźników jakości wód w latach 2008 i 2012 w punkcie monitoringowym Stopki

Rok	BZT ₅	Azot azotanowy	Azot ogólny	Fosforany	Fosfor ogólny
2008	I	I	I	I	I
2012	I	I	I	II	I

Reasumując można przyjąć, iż w skali obszaru dorzecza jakość wód nie uległa pogorszeniu. W obszarze całego dorzecza nastąpiło pogorszenie wartości badanych wskaźników. Jednak wszystkie porównywane parametry mieszczą się w granicach charakterystycznych dla I i II klasy jakości, co odpowiada co najmniej dobremu stanowi.

14. CHARAKTERYSTYKA I WYJAŚNIENIE WSZYSTKICH DZIAŁAŃ PRZEWIDZIANYCH WE WCZEŚNIEJ WERSJI PGW W DORZECZU PREGOŁY, KTÓRE NIE ZOSTAŁY ZASTOSOWANE

Jednym z dokumentów planistycznych w planowaniu gospodarowania wodami, zgodnie z art. 113 ust. 1 pkt 1 ustawy - Prawo wodne, jest PWŚK. Dokument ten zawiera program działań, których realizacja w określonym czasie pozwoli uzyskać efekty w postaci osiągnięcia celów środowiskowych przez wszystkie JCW. W PWŚK wyróżniono działania podstawowe oraz działania uzupełniające.

W trakcie prac nad aPWŚK dokonano podsumowania realizacji działań wskazanych w pierwszym cyklu planistycznym. Dane do oceny stanu realizacji działań pochodziły w znacznym zakresie z przeprowadzonych ankietyzacji starostw powiatowych, administratorów cieków jak również aglomeracji w rozumieniu art. 43 ust. 2 pkt 1 ustawy – Prawo wodne. Ankiety skierowane do starostw dotyczyły inwestycji zrealizowanych bądź planowanych do realizacji w latach 2013-2021 na terenie powiatu (tj. m.in. wykonania ujęć wód podziemnych i powierzchniowych, budowy lub rozbudowy oczyszczalni ścieków nieobjętych KPOŚK, modernizacji, budowy lub rozbudowy składowisk odpadów i innych obiektów przemysłowych, działań rekultywacyjnych oraz innych działań mających wpływ na stan wód). Kwestionariusz skierowany do aglomeracji dotyczył planowanych lub zrealizowanych w latach 2007-2013 inwestycji w zakresie budowy lub modernizacji kanalizacji. Ponadto, informacje uzyskane z ankiet zostały uzupełnione o dane zawarte na portalach internetowych poszczególnych gmin, wojewódzkich zarządów melioracji i urzędów wodnych, rzgw oraz innych podmiotów. Ze względu na istniejący wymóg dotyczący zamieszczania ogólnodostępnych danych na temat inwestycji realizowanych z funduszy UE, strony internetowe stanowią dobre źródło informacji. Ponadto ustawa z dnia 6 września 2001 r. o dostępie do informacji publicznej z dnia 6 września 2001 r. (Dz.U. z 2015 r. 2058, z późn. zm.) zobowiązuje podmioty wykonujące zadania publiczne do udostępnienia informacji o sprawach publicznych. W przypadku inwestycji związanych z realizacją KPOŚK, stopień realizacji działań wynikał z kolejnych aktualizacji programu oraz corocznych sprawozdań dotyczących stopnia wykonania założeń programu. Sprawozdania składane są Prezesowi KZGW przez marszałków województw. Przekazywane dane obejmowały wyznaczone aglomeracje, w związku z czym poszczególne dane przypisano do JCW. Podsumowując w trakcie cyklu planistycznego na terenach aglomeracji wybudowano 18 742 km nowych sieci kanalizacji sanitarnej i ogólnospławnej, modernizacji poddano 1 646,36 km, oraz zrealizowano 824 inwestycji obejmujących budowę nowych oraz rozbudowę i modernizację oczyszczalni ścieków komunalnych.

Do oceny stopnia realizacji zadań wykorzystano dane pozyskane z GIOŚ (baza danych dotyczących rozmieszczenia eksploatowanych i zamkniętych składowisk odpadów według stanu na dzień 31 grudnia 2012 r.), PIG – PIB (baza składowisk wraz z warstwami SHP) oraz z aktualnie obowiązujących planów gospodarowania odpadami w województwach i gminach. Ponadto do weryfikacji wykonania działań wykorzystano dane pozyskane z GDOŚ (zarządzenia dotyczące ustanowienia PZO obszarów Natura 2000, lista zatwierdzonych oraz będących w trakcie konsultacji PZO dla obszarów Natura 2000, oraz warstw formacie SHP dla wszystkich form ochrony przyrody), z regionalnych dyrekcji ochrony środowiska (zarządzenia dotyczące ustanowienia PO rezerwatów przyrody, zarządzenia dotyczących ustanowienia PZO obszarów Natura 2000, kosztorysy poszczególnych zadań ochronnych w PZO dla obszarów Natura 2000) jak również od Dyrektorów zespołów Parków krajobrazowych (zarządzenia dotyczące ustanowienia planów ochrony Parków krajobrazowych). Wykorzystano również opracowania wykonane w ostatnich latach na potrzeby aPGW i PZRP.

W przypadku działań dla JCWPd w programie wodno-środowiskowym kraju przyjęto, że wszystkie działania zmierzające do osiągnięcia wymaganego stanu JCWP, będą wpływać na poprawę stanu chemicznego i ilościowego JCWPd. W związku powyższym można stwierdzić, iż stan realizacji działań programowanych dla poprawy stanu JCWPd jest porównywalny ze stanem realizacji działań wskazanych dla JCWP. Ponadto, większość działań wskazanych dla JCWPd jest działaniami ciągłymi, dla których nie ocenia się w sposób bezpośredni stopnia ich realizacji, są to m.in.: weryfikacja pozwoleń wodnoprawnych na pobór wód, racjonalne gospodarowanie wodą przeznaczoną do spożycia oraz monitoring potencjalnych ognisk zanieczyszczeń.

Zestawienie działań niezrealizowanych na obszarze dorzecza Pregoly, w podziale na grupy działań, przedstawiono w tabeli 56.

Tabela 56. Liczba działań niezrealizowanych i w trakcie realizacji w poszczególnych grupach działań na obszarze dorzecza Pregoly

Grupa działań w PWŚK	Liczba zadań
Realizacja KPOŚK: P.GK.1	1
Zapewnienie ciągłości rzek i potoków poprzez udrożnienie obiektów stanowiących przeszkodę dla migracji ryb (cieki naturalne): P.OW.3	2
Zapewnienie ciągłości rzek i potoków poprzez udrożnienie obiektów stanowiących przeszkodę dla migracji ryb (cieki silnie zmienione): P.OW.4	25

Działania związane z zapewnieniem ciągłości rzek i potoków poprzez udrożnienie obiektów stanowiących przeszkodę dla migracji ryb (cieki naturalne – P.OW.3 oraz cieki silnie zmienione – P.OW.4) stanowią największy procent niezrealizowanych działań. Działanie związane z realizacją KPOŚK tj. działania związane z budową i rozbudową systemów kanalizacji sanitarnej, budową i rozbudową komunalnych oczyszczalni ścieków oraz modernizacją lub przebudową istniejących oczyszczalni.

Na rysunku 34 przedstawiono procentowy udział działań niezrealizowanych i będących w trakcie realizacji na obszarze dorzecza Pregoly.

Rysunek 34. Procent udziału poszczególnych działań niezrealizowanych i w trakcie realizacji na obszarze dorzecza Pregoly



15. CHARAKTERYSTYKA KONIECZNYCH DODATKOWYCH DZIAŁAŃ USTALONYCH W TRAKCIE REALIZACJI PLANU

Jeżeli monitorowanie lub inne dane wskazują, że cele środowiskowe dla części wód prawdopodobnie nie będą osiągnięte, państwa członkowskie UE zapewniają, że:

- 1) przyczyny możliwego niepowodzenia zostaną zbadane;
- 2) odpowiednie pozwolenia i zezwolenia zostaną właściwie zbadane i poddane kontroli;
- 3) programy monitorowania zostaną poddane kontroli i właściwie dostosowane;
- 4) dodatkowe środki, jakie mogą być konieczne do osiągnięcia celów, zostaną ustalone, włączając, jeżeli to stosowne, ustalenie bardziej restrykcyjnych środowiskowych norm jakości.

Jeżeli przyczyny są spowodowane okolicznościami pochodzenia naturalnego lub sił wyższych, które są wyjątkowymi i nie mogły być racjonalnie przewidziane, w szczególności ekstremalnymi powodziami i długimi suszami, państwa członkowskie UE mogą ustalić, że dodatkowe środki nie są praktyczne.

Przepisy nakazują zawarcie w aPGW podsumowania środków podjętych na tej podstawie, jak również dodatkowych działań tymczasowych przyjętych od czasu publikacji poprzedniej wersji PGW na obszarze dorzecza.

Artykuł 113c ust. 1 ustawy – Prawo wodne wskazuje, że jeżeli na podstawie wyników monitoringu wód lub innych danych, w tym danych uzyskanych w toku opracowywania projektu PWŚK lub jego aktualizacji, Prezes KZGW stwierdził, że jest zagrożone osiągnięcie celów środowiskowych, to:

- 1) dokonuje się analizy przyczyn tych zagrożeń i uzupełnia PWŚK o dodatkowe działania;
- 2) dokonuje się dodatkowego przeglądu udzielonych pozwoleń wodnoprawnych;
- 3) poddaje się przeglądowi programy monitoringu wód i w razie potrzeby dostosowuje te programy w zakresie koniecznym dla osiągnięcia celów środowiskowych.

Kolejne ustępy art. 113c ustawy – Prawo wodne precyzują zasady wypełnienia powyższych zadań przez Prezesa KZGW, organy właściwe do wydawania pozwoleń wodnoprawnych oraz organy IOŚ. Przed zmianami wprowadzonymi ustawą z dnia 30 maja 2014 r. o zmianie ustawy – Prawo wodne oraz niektórych innych ustaw (Dz. U. poz. 850), analogiczną treść zawierał art. 113b ust. 8 ustawy – Prawo wodne. Do przedmiotowej regulacji odsyłają także: art. 119 ust. 2 ustawy – Prawo wodne (wskazanie odpowiedzialnych organów) oraz art. 136 ust. 1 pkt 8 ustawy – Prawo wodne (możliwość cofnięcia lub ograniczenia bez odszkodowania pozwolenia wodnoprawnego).

Działania w tym zakresie są prowadzone zgodnie z prawem krajowym. Działania, o których mowa w przedmiotowym rozdziale zostały zaplanowane także w ramach aPWŚK i aPGW. W obecnym cyklu planistycznym dobór działań oparty był m.in. na ocenie stanu wód z okresu 2010-2012, dodatkowo zweryfikowanej oceną stanu z 2013 r., która w stosunku do oceny stanu stanowiącej podstawę PGW i PWŚK, jest oparta na bardziej rozbudowanym i dostosowanym do wymagań KE monitoringu wód. Tam gdzie ocena stanu nie pozwalała na sprecyzowanie działań (tak zwana ocena z przeniesienia), zaplanowano dodatkowe działania (m.in. monitoring badawczy wód), które pozwolą w trakcie cyklu planistycznego na zidentyfikowanie potrzeb wprowadzenia konkretnych działań i realizację działań zmierzających do ich wdrożenia.

Jako jednostkę odpowiedzialną za działanie monitoring badawczy obejmujący prowadzenie monitoringu w zakresie badania substancji biogennych w przekrojach zlokalizowanych na wejściu i na zamknięciu JCWP w okresie 2016-2017, z częstotliwością 4 razy w roku lub zamiennie innego monitoringu realizowanego we wskazanych JCWP w ramach PMS na lata 2016-2021 w okresie 2016-2017, wskazano wojewodę będącego zwierzchnikiem administracji zespolonej – wioś.

Załącznik nr 1 do Planu gospodarowania wodami na obszarze dorzecza Pregoly

Część A

Wykaz wielkości stężeń substancji priorytetowych oraz innych zanieczyszczeń dla których zostały określone środowiskowe normy jakości w dorzeczu Pregoly

Nazwa punktu pomiarowo kontrolnego: Łyna - Stopki		
Lp.	1	
Nazwa punktu pomiarowo kontrolnego (PPK)	Łyna - Stopki	
Kod	PL08S0301_0139	
Obszar dorzecza	Nazwa	Pregoły
	Kod	7000
Region wodny	Łyna i Węgorapy	
Regionalny Zarząd Gospodarki Wodnej	Warszawa	
Zlewnia bilansowa	Zlewnia Łyna oraz zlewnie Jarftu i Świeżej w granicach państwa	
Jednolita część wód powierzchniowych (JCWP)	Nazwa	Łyna od Pisy do granicy państwa
	Kod	PLRW700020584911
Typ JCWP	20	
Nazwa cieku/zbiornika wodnego	Łyna	
Współrzędne GPS wg układu PUWG 2000 *	x	632821
	y	719526.9
Dane hydrologiczne	Q [m ³ /s] w ppk	34.48
	Rodzaj przepływu	Qśr

Wykaz stężeń substancji priorytetowych - Łyna - Stopki				
ID_substancji	nazwa substancji	Numer CAS	Rok	średnie stężenie oznaczonej substancji [µg/l]
Substancja 1	Alachlor	15972-60-8	2011	0.23
Substancja 2	Antracen	120-12-7	2011	0.00055
Substancja 3	Atrazyna	1912-24-9	2011	0.06
Substancja 4	Benzen	71-43-2	nd	bd
Substancja 5	Bromowany difenylester	32534-81-9	nd	bd
Substancja 6	Kadm i jego związki	7440-43-9	2011	0.125
Substancja 6a	Tetrachlorek węgla	56-23-5	2011	0.045
Substancja 7	C10--13 chloroalkany	85535-84-8	2011	0.2
Substancja 8	Chlorofeninfos	470-90-6	2011	0.045
Substancja 9	Chloropiryfos (chloropiryfos etylowy)	2921-88-2	2011	0.015
Substancja 9a	Pestycydy cyklodienowe	nie dotyczy	2011	0.002
Substancja 9a_1	Aldryna	309-00-2	2011	0.0005
Substancja 9a_2	Dieldryna	60-57-1	2011	0.0005
Substancja 9a_3	Endryna	72-20-8	2011	0.0005
Substancja 9a_4	Izodryna	465-73-6	2011	0.0005
Substancja 9b_1	DDT całkowity	nie dotyczy	2011	0.000625
Substancja 9b_2	para-para-DDT	50-29-3	2011	0.000833334
Substancja 10	1,2-dichloroetan (EDC)	107-06-2	2011	0.0005
Substancja 11	Dichlorometan	75-09-2	2011	0.0005
Substancja 12	Ftalan di(2-etyloheksyl) (DEHP)	117-81-7	2011	0.325
Substancja 13	Diuron	330-54-1	nd	bd
Substancja 14	Endosulfan	115-29-7	2011	0.0005
Substancja 15	Fluoranten	206-44-00	2011	0.00515
Substancja 16	Heksachlorobenzen	118-74-1	2011	0.0005
Substancja 17	Heksachlorobutadien	87-68-3	2011	0.0005

Wykaz stężeń substancji priorytetowych - Łyna - Stopki				
ID_substancji	nazwa substancji	Numer CAS	Rok	średnie stężenie oznaczonej substancji [$\mu\text{g/l}$]
Substancja 18	Heksachlorocykloheksan	608-73-1	2011	0.000541666667
Substancja 19	Izoproturon	34123-59-6	nd	bd
Substancja 20	Ołów i jego związki	7439-92-1	2011	1.18181818181818
Substancja 21	Rtęć i jej związki	7439-97-6	2011	0.03
Substancja 22	Naftalen	91-20-3	2011	0.04141666667
Substancja 23	Nikiel i jego związki	7440-02-0	2011	0.938333
Substancja 24	Nonylofenol (4-nonylofenol)	104-40-5	2011	0.3
Substancja 25	Oktylofenol (4-(1,1',3,3'-tetrametylobutylo)-fenol)	140-66-9	2011	0.003625
Substancja 26	Pentachlorobenzen	608-93-5	2011	0.0005
Substancja 27	Pentachlorofenol (PCP)	87-86-5	2011	0.0005
Substancja 28	Wielopierścieniowe węglowodory aromatyczne (WWA)	nie dotyczy	nd	bd
Substancja 28_1	Benzo(a)piren	50-32-8	2011	0.00181666667
Substancja 28_2	Benzo(b)fluoranten	205-99-2	2011	0.0021
Substancja 28_3	Benzo(k)fluoranten	207-08-9	2011	0.0013
Substancja 28_4	Benzo(g,h,i)perylen	191-24-2	2011	0.0024
Substancja 28_5	Indeno(1,2,3-cd)piren	193-39-5	2011	0.001383
Substancja 29	Symazyna	122-34-9	2011	0.0558333
Substancja 29a	Tetrachloroetylen (PER)	127-18-4	2011	0.009875
Substancja 29b	Trichloroetylen (TRI)	79-01-06	2011	0.0005
Substancja 30	Związki tributylocyny (kation tributylocyny)	36643-28-4	2011	0.000375
Substancja 31	Trichlorobenzeny	12002-48-1	2011	0.0005
Substancja 32	Trichlorometan (chloroform)	67-66-3	2011	0.0005
Substancja 33	Trifluralina	1582-09-8	2011	0.0075
Substancja 34	Dikofol	115-32-2	nd	bd
Substancja 35	Kwas perfluoro-oktanosulfonowy i jego pochodne (PFOS)	1763-23-1	nd	bd
Substancja 36	Chinksyfen	124495-18-7	nd	bd
Substancja 37	Dioksyny i związki dioksynopodobne	nie dotyczy	nd	bd
Substancja 38	Aklonifen	74070-46-5	nd	bd
Substancja 39	Bifenokos	42576-02-3	nd	bd
Substancja 40	Cybutryna	28159-98-0	nd	bd
Substancja 41	Cypermetyryna	52315-07-8	nd	bd
Substancja 42	Dichlorfos	62-73-7	nd	bd
Substancja 43	Heksabromocykolododekan (HBCDD)	nie dotyczy	nd	bd
Substancja 44	Heptachlor i epoksyd heptachloru	76-44-8/1024-57-3	nd	bd
Substancja 45	Terbutryna	886-50-0	nd	bd



Wartość powyżej EQS

Wartość powyżej granicy oznaczalności, a poniżej EQS

*W przypadku RZGW Warszawa układ PUWG 1992

Nazwa punktu pomiarowo kontrolnego: Węgorapa - Mieduniszki	
Lp.	2
Nazwa punktu pomiarowo kontrolnego (PPK)	Węgorapa - Mieduniszki
Kod	PL08S0301_0159
Obszar dorzecza	Nazwa Pregoły

	Kod	7000
Region wodny		Łyny i Węgorapy
Regionalny Zarząd Gospodarki Wodnej		Warszawa
Zlewnia bilansowa		Zlewnie dopływów Pregoty (z wyłączeniem zlewni Łyny)
Jednolita część wód powierzchniowych (JCWP)	Nazwa	Węgorapa od wypływu z jeziora Mamry do granicy państwa
	Kod	PLRW70002058253
Typ JCWP		20
Nazwa cieku/zbiornika wodnego		Węgorapa
Współrzędne GPS wg układu PUWG 2000 *	x	693726.9
	y	722122
Dane hydrologiczne	Q [m ³ /s] w ppk	11.22
	Rodzaj przepływu	Qśr

Wykaz stężeń substancji priorytetowych - Węgorapa - Mieduniszki				
ID_substancji	nazwa substancji	Numer CAS	Rok	średnie stężenie oznaczonej substancji [µg/l]
Substancja 1	Alachlor	15972-60-8	2011	0.201666667
Substancja 2	Antracen	120-12-7	2011	0.0005
Substancja 3	Atrazyna	1912-24-9	2011	0.09
Substancja 4	Benzen	71-43-2	nd	bd
Substancja 5	Bromowany difenyleoeter	32534-81-9	nd	bd
Substancja 6	Kadm i jego związki	7440-43-9	2011	0.1
Substancja 6a	Tetrachlorek węgla	56-23-5	2011	0.045
Substancja 7	C10--13 chloroalkany	85535-84-8	2011	0.2
Substancja 8	Chlorofenwinfos	470-90-6	2011	0.045
Substancja 9	Chloropiryfos (chloropiryfos etylowy)	2921-88-2	2011	0.015
Substancja 9a	Pestycydy cyklodienowe	nie dotyczy	2011	0.002
Substancja 9a_1	Aldryna	309-00-2	2011	0.0005
Substancja 9a_2	Dieldryna	60-57-1	2011	0.0005
Substancja 9a_3	Endryna	72-20-8	2011	0.0005
Substancja 9a_4	Izdryna	465-73-6	2011	0.0005
Substancja 9b_1	DDT całkowity	nie dotyczy	2011	0.001
Substancja 9b_2	para-para-DDT	50-29-3	2011	0.000625
Substancja 10	1,2-dichloroetan (EDC)	107-06-2	2011	0.0005
Substancja 11	Dichlorometan	75-09-2	2011	0.0005
Substancja 12	Ftalan di(2-etyloheksyl) (DEHP)	117-81-7	2011	0.325
Substancja 13	Diuron	330-54-1	nd	bd
Substancja 14	Endosulfan	115-29-7	2011	0.0005
Substancja 15	Fluoranten	206-44-00	2011	0.00256667
Substancja 16	Heksachlorobenzen	118-74-1	2011	0.0005
Substancja 17	Heksachlorobutadien	87-68-3	2011	0.0005
Substancja 18	Heksachlorocykloheksan	608-73-1	2011	0.00075
Substancja 19	Izoproturon	34123-59-6	nd	bd
Substancja 20	Ołów i jego związki	7439-92-1	2011	0.993333
Substancja 21	Rtęć i jej związki	7439-97-6	2011	0.033166667
Substancja 22	Naftalen	91-20-3	2011	0.0385

Wykaz stężeń substancji priorytetowych - Węgorapa - Mieduniszki				
ID_substancji	nazwa substancji	Numer CAS	Rok	średnie stężenie oznaczonej substancji [µg/l]
Substancja 23	Nikiel i jego związki	7440-02-0	2011	0.5
Substancja 24	Nonylofenol (4-nonylofenol)	104-40-5	2011	0.3
Substancja 25	Oktylofenol (4-(1,1',3,3'-tetrametylobutylo)-fenol)	140-66-9	2011	0.003375
Substancja 26	Pentachlorobenzen	608-93-5	2011	0.0005
Substancja 27	Pentachlorofenol (PCP)	87-86-5	2011	0.0005
Substancja 28	Wielopierścieniowe węglowodory aromatyczne (WWA)	nie dotyczy	nd	bd
Substancja 28_1	Benzo(a)piren	50-32-8	2011	0.000575
Substancja 28_2	Benzo(b)fluoranten	205-99-2	2011	0.0006
Substancja 28_3	Benzo(k)fluoranten	207-08-9	2011	0.0005
Substancja 28_4	Benzo(g,h,i)perylene	191-24-2	2011	0.0006
Substancja 28_5	Indeno(1,2,3-cd)piren	193-39-5	2011	0.0005
Substancja 29	Symazyna	122-34-9	2011	0.179166667
Substancja 29a	Tetrachloroetylen (PER)	127-18-4	2011	0.00225
Substancja 29b	Trichloroetylen (TRI)	79-01-06	2011	0.0005
Substancja 30	Związki tributylowy (kation tributylowy)	36643-28-4	2011	0.000375
Substancja 31	Trichlorobenzeny	12002-48-1	2011	0.000666667
Substancja 32	Trichlorometan (chloroform)	67-66-3	2011	0.0005
Substancja 33	Trifluralina	1582-09-8	2011	0.0075
Substancja 34	Dikofol	115-32-2	nd	bd
Substancja 35	Kwas perfluoro-oktanosulfonowy i jego pochodne (PFOS)	1763-23-1	nd	bd
Substancja 36	Chinksyfen	124495-18-7	nd	bd
Substancja 37	Dioksyny i związki dioksynopodobne	nie dotyczy	nd	bd
Substancja 38	Aklonifen	74070-46-5	nd	bd
Substancja 39	Bifenokos	42576-02-3	nd	bd
Substancja 40	Cybutryna	28159-98-0	nd	bd
Substancja 41	Cypermetryna	52315-07-8	nd	bd
Substancja 42	Dichlorfos	62-73-7	nd	bd
Substancja 43	Heksabromocycloheksan (HBCDD)	nie dotyczy	nd	bd
Substancja 44	Heptachlor i epoksyd heptachloru	76-44-8/1024-57-3	nd	bd
Substancja 45	Terbutryna	886-50-0	nd	bd

Wartość powyżej EQS

Wartość powyżej granicy oznaczalności, a poniżej EQS

*W przypadku RZGW Warszawa układ PUWG 1992

Nazwa punktu pomiarowo kontrolnego: Błędzianka - poniżej dopływu Bludzi		
Lp.	3	
Nazwa punktu pomiarowo kontrolnego (PPK)	Błędzianka - poniżej dopływu Bludzi	
Kod	PL08S0301_0101	
Obszar dorzecza	Nazwa	Pregoły
	Kod	7000
Region wodny	Łyna i Węgorapy	
Regionalny Zarząd Gospodarki Wodnej	Warszawa	
Zlewnia bilansowa	Zlewnie dopływów Pregoły (z wyłączeniem zlewni Łyny)	
Jednolita część wód powierzchniowych (JCWP)	Nazwa	Błędzianka od źródeł do granicy państwa
	Kod	PLRW700018582831

Typ JCWP		18
Nazwa cieku/zbiornika wodnego		Błędzianka
Współrzędne GPS wg układu PUWG 2000 *	x	731527.2
	y	726577.7
Dane hydrologiczne	Q [m ³ /s] w ppk	1.16
	Rodzaj przepływu	Qśr

Wykaz stężeń substancji priorytetowych - Błędzianka - poniżej dopływu Bludzi				
ID_substancji	nazwa substancji	Numer CAS	Rok	średnie stężenie oznaczonej substancji [µg/l]
Substancja 1	Alachlor	15972-60-8	2011	0.1875
Substancja 2	Antracen	120-12-7	2011	0.0005
Substancja 3	Atrazyna	1912-24-9	2011	0.0975
Substancja 4	Benzen	71-43-2	nd	bd
Substancja 5	Bromowany difenyleoeter	32534-81-9	nd	bd
Substancja 6	Kadm i jego związki	7440-43-9	2011	0.1
Substancja 6a	Tetrachlorek węgla	56-23-5	2011	0.045
Substancja 7	C10--13 chloroalkany	85535-84-8	2011	0.2
Substancja 8	Chlorofenwinfos	470-90-6	2011	0.045
Substancja 9	Chloropiryfos (chloropiryfos etylowy)	2921-88-2	2011	0.015
Substancja 9a	Pestycydy cyklodienowe	nie dotyczy	2011	0.002
Substancja 9a_1	Aldryna	309-00-2	2011	0.0005
Substancja 9a_2	Dieldryna	60-57-1	2011	0.0005
Substancja 9a_3	Endryna	72-20-8	2011	0.0005
Substancja 9a_4	Izodryna	465-73-6	2011	0.0005
Substancja 9b_1	DDT całkowity	nie dotyczy	2011	0.001375
Substancja 9b_2	para-para-DDT	50-29-3	2011	0.000708333334
Substancja 10	1,2-dichloroetan (EDC)	107-06-2	2011	0.0005
Substancja 11	Dichlorometan	75-09-2	2011	0.0005
Substancja 12	Ftalan di(2-etyloheksyl) (DEHP)	117-81-7	2011	0.325
Substancja 13	Diuron	330-54-1	nd	bd
Substancja 14	Endosulfan	115-29-7	2011	0.0005
Substancja 15	Fluoranten	206-44-00	2011	0.000758333334
Substancja 16	Heksachlorobenzen	118-74-1	2011	0.0005
Substancja 17	Heksachlorobutadien	87-68-3	2011	0.000625
Substancja 18	Heksachlorocykloheksan	608-73-1	2011	0.001458333333
Substancja 19	Izoproturon	34123-59-6	nd	bd
Substancja 20	Olów i jego związki	7439-92-1	2011	0.988333
Substancja 21	Rtęć i jej związki	7439-97-6	2011	0.03
Substancja 22	Naftalen	91-20-3	2011	0.0385833333
Substancja 23	Nikiel i jego związki	7440-02-0	2011	0.5
Substancja 24	Nonylofenol (4-nonylofenol)	104-40-5	2011	0.3
Substancja 25	Oktylofenol (4-(1,1',3,3'-tetrametylobutylo)-fenol)	140-66-9	2011	0.003125
Substancja 26	Pentachlorobenzen	608-93-5	2011	0.0005
Substancja 27	Pentachlorofenol (PCP)	87-86-5	2011	0.0005
Substancja 28	Wielopierścieniowe węglowodory aromatyczne (WWA)	nie dotyczy	nd	bd

Wykaz stężeń substancji priorytetowych - Błędzianka - poniżej dopływu Bludzi				
ID_substancji	nazwa substancji	Numer CAS	Rok	średnie stężenie oznaczonej substancji [$\mu\text{g/l}$]
Substancja 28_1	Benzo(a)piren	50-32-8	2011	0.0005
Substancja 28_2	Benzo(b)fluoranten	205-99-2	2011	0.0005
Substancja 28_3	Benzo(k)fluoranten	207-08-9	2011	0.0005
Substancja 28_4	Benzo(g,h,i)perylene	191-24-2	2011	0.0005
Substancja 28_5	Indeno(1,2,3-cd)piren	193-39-5	2011	0.0005
Substancja 29	Symazyna	122-34-9	2011	0.144166667
Substancja 29a	Tetrachloroetylen (PER)	127-18-4	2011	0.003125
Substancja 29b	Trichloroetylen (TRI)	79-01-06	2011	0.0005
Substancja 30	Związki tributylowy (kation tributylowy)	36643-28-4	2011	0.000375
Substancja 31	Trichlorobenzeny	12002-48-1	2011	0.0005
Substancja 32	Trichlorometan (chloroform)	67-66-3	2011	0.0005
Substancja 33	Trifluralina	1582-09-8	2011	0.0075
Substancja 34	Dikofol	115-32-2	nd	bd
Substancja 35	Kwas perfluoro-oktanosulfonowy i jego pochodne (PFOS)	1763-23-1	nd	bd
Substancja 36	Chinksyfen	124495-18-7	nd	bd
Substancja 37	Dioksyny i związki dioksynopodobne	nie dotyczy	nd	bd
Substancja 38	Aklonifen	74070-46-5	nd	bd
Substancja 39	Bifenokos	42576-02-3	nd	bd
Substancja 40	Cybutryna	28159-98-0	nd	bd
Substancja 41	Cypermetyryna	52315-07-8	nd	bd
Substancja 42	Dichlorfos	62-73-7	nd	bd
Substancja 43	Heksabromocycloheksan (HBCDD)	nie dotyczy	nd	bd
Substancja 44	Heptachlor i epoksyd heptachloru	76-44-8/1024-57-3	nd	bd
Substancja 45	Terbutryna	886-50-0	nd	bd



Wartość powyżej EQS

Wartość powyżej granicy oznaczalności, a poniżej EQS

*W przypadku RZGW Warszawa układ PUWG 1992

Nazwa punktu pomiarowo kontrolnego: Gołdapa - Zakalcze		
Lp.	4	
Nazwa punktu pomiarowo kontrolnego (PPK)	Gołdapa - Zakalcze	
Kod	PL08S0301_0108	
Obszar dorzecza	Nazwa	Pregoły
	Kod	7000
Region wodny	Łyny i Węgorapy	
Regionalny Zarząd Gospodarki Wodnej	Warszawa	
Zlewnia bilansowa	Zlewnie dopływów Pregoły (z wyłączeniem zlewni Łyny)	
Jednolita część wód powierzchniowych (JCWP)	Nazwa	Gołdapa od Czarnej Strugi do oddzielenia się Starej Gołdapy bez Starej Gołdapy z jez. Gołdap
	Kod	PLRW700020582479
Typ JCWP	20	
Nazwa cieku/zbiornika wodnego	Gołdapa	
Współrzędne GPS wg układu PUWG 2000 *	x	694611.2
	y	714300.5

Dane hydrologiczne	Q [m ³ /s] w ppk	4.8
	Rodzaj przepływu	Qśr

Wykaz stężeń substancji priorytetowych - Gołdapa - Zakalcze				
ID_substancji	nazwa substancji	Numer CAS	Rok	średnie stężenie oznaczonej substancji [µg/l]
Substancja 1	Alachlor	15972-60-8	2011	0.239166667
Substancja 2	Antracen	120-12-7	2011	0.0005
Substancja 3	Atrazyna	1912-24-9	2011	0.0783334
Substancja 4	Benzen	71-43-2	nd	bd
Substancja 5	Bromowany difenyleter	32534-81-9	nd	bd
Substancja 6	Kadm i jego związki	7440-43-9	2011	0.1
Substancja 6a	Tetrachlorek węgla	56-23-5	2011	0.045
Substancja 7	C10--13 chloroalkany	85535-84-8	2011	0.2
Substancja 8	Chlorofeninfos	470-90-6	2011	0.045
Substancja 9	Chloropiryfos (chloropiryfos etylowy)	2921-88-2	2011	0.015
Substancja 9a	Pestycydy cyklodienowe	nie dotyczy	2011	0.002
Substancja 9a_1	Aldryna	309-00-2	2011	0.0005
Substancja 9a_2	Dieldryna	60-57-1	2011	0.0005
Substancja 9a_3	Endryna	72-20-8	2011	0.0005
Substancja 9a_4	Izodryna	465-73-6	2011	0.0005
Substancja 9b_1	DDT całkowity	nie dotyczy	2011	0.000833333
Substancja 9b_2	para-para-DDT	50-29-3	2011	0.0005
Substancja 10	1,2-dichloroetan (EDC)	107-06-2	2011	0.0005
Substancja 11	Dichlorometan	75-09-2	2011	0.0005
Substancja 12	Ftalan di(2-etyloheksyl) (DEHP)	117-81-7	2011	0.325
Substancja 13	Diuron	330-54-1	nd	bd
Substancja 14	Endosulfan	115-29-7	2011	0.0005
Substancja 15	Fluoranten	206-44-00	2011	0.00268333
Substancja 16	Heksachlorobenzen	118-74-1	2011	0.0005
Substancja 17	Heksachlorobutadien	87-68-3	2011	0.000625
Substancja 18	Heksachlorocykloheksan	608-73-1	2011	0.000708333
Substancja 19	Izoproturon	34123-59-6	nd	bd
Substancja 20	Olów i jego związki	7439-92-1	2011	1.74833333
Substancja 21	Rtęć i jej związki	7439-97-6	2011	0.03
Substancja 22	Naftalen	91-20-3	2011	0.0356667
Substancja 23	Nikiel i jego związki	7440-02-0	2011	0.5
Substancja 24	Nonylofenol (4-nonylofenol)	104-40-5	2011	0.3
Substancja 25	Oktylofenol (4-(1,1',3,3'-tetrametylobutylo)-fenol)	140-66-9	2011	0.00375
Substancja 26	Pentachlorobenzen	608-93-5	2011	0.0005
Substancja 27	Pentachlorofenol (PCP)	87-86-5	2011	0.0005
Substancja 28	Wielopierścieniowe węglowodory aromatyczne (WWA)	nie dotyczy	nd	bd
Substancja 28_1	Benzo(a)piren	50-32-8	2011	0.000591666667
Substancja 28_2	Benzo(b)fluoranten	205-99-2	2011	0.0006
Substancja 28_3	Benzo(k)fluoranten	207-08-9	2011	0.0006
Substancja 28_4	Benzo(g,h,i)perylene	191-24-2	2011	0.0006

Wykaz stężeń substancji priorytetowych - Gołdapa - Zakacze				
ID_substancji	nazwa substancji	Numer CAS	Rok	średnie stężenie oznaczonej substancji [$\mu\text{g/l}$]
Substancja 28_5	Indeno(1,2,3-cd)piren	193-39-5	2011	0.0005
Substancja 29	Symazyna	122-34-9	2011	0.1575
Substancja 29a	Tetrachloroetylen (PER)	127-18-4	2011	0.00254166667
Substancja 29b	Trichloroetylen (TRI)	79-01-06	2011	0.0005
Substancja 30	Związki tributylowy (kation tributylowy)	36643-28-4	2011	0.000375
Substancja 31	Trichlorobenzeny	12002-48-1	2011	0.000666667
Substancja 32	Trichlorometan (chloroform)	67-66-3	2011	0.0005
Substancja 33	Trifluralina	1582-09-8	2011	0.0075
Substancja 34	Dikofol	115-32-2	nd	bd
Substancja 35	Kwas perfluoro-oktanosulfonowy i jego pochodne (PFOS)	1763-23-1	nd	bd
Substancja 36	Chinksyfen	124495-18-7	nd	bd
Substancja 37	Dioksyny i związki dioksynopodobne	nie dotyczy	nd	bd
Substancja 38	Aklonifen	74070-46-5	nd	bd
Substancja 39	Bifenokos	42576-02-3	nd	bd
Substancja 40	Cybutryna	28159-98-0	nd	bd
Substancja 41	Cypermetyryna	52315-07-8	nd	bd
Substancja 42	Dichlorfos	62-73-7	nd	bd
Substancja 43	Heksabromocyklo-dodekan (HBCDD)	nie dotyczy	nd	bd
Substancja 44	Heptachlor i epoksyd heptachloru	76-44-8/1024-57-3	nd	bd
Substancja 45	Terbutryna	886-50-0	nd	bd

Wartość powyżej EQS

Wartość powyżej granicy oznaczalności, a poniżej EQS

*W przypadku RZGW Warszawa układ PUWG 1992

Nazwa punktu pomiarowo kontrolnego: Łyna - Ruś		
Lp.	5	
Nazwa punktu pomiarowo kontrolnego (PPK)	Łyna - Ruś	
Kod	PL08S0301_0132	
Obszar dorzecza	Nazwa	Pregoły
	Kod	7000
Region wodny	Łyny i Węgorapy	
Regionalny Zarząd Gospodarki Wodnej	Warszawa	
Zlewnia bilansowa	Zlewnia Łyna oraz zlewnie Jarftu i Świeżej w granicach państwa	
Jednolita część wód powierzchniowych (JCWP)	Nazwa	Łyna od dopł. z jez. Jełguń (Jełguńskiego) do Kanału Dywity
	Kod	PLRW700020584511
Typ JCWP	20	
Nazwa cieku/zbiornika wodnego	Łyna	
Współrzędne GPS wg układu PUWG 2000 *	x	598990.2
	y	648025.5
Dane hydrologiczne	Q [m^3/s] w ppk	12.1
	Rodzaj przepływu	Qśr

Wykaz stężeń substancji priorytetowych - Łyna - Ruś				
ID_substancji	nazwa substancji	Numer CAS	Rok	średnie stężenie oznaczonej substancji [$\mu\text{g/l}$]

Wykaz stężeń substancji priorytetowych - Łyna - Ruś				
ID_substancji	nazwa substancji	Numer CAS	Rok	średnie stężenie oznaczonej substancji [$\mu\text{g/l}$]
Substancja 1	Alachlor	15972-60-8	2011	0.155
Substancja 2	Antracen	120-12-7	2011	0.0005
Substancja 3	Atrazyna	1912-24-9	2011	0.0766667
Substancja 4	Benzen	71-43-2	nd	bd
Substancja 5	Bromowany difenyleoeter	32534-81-9	nd	bd
Substancja 6	Kadm i jego związki	7440-43-9	2011	0.125
Substancja 6a	Tetrachlorek węgla	56-23-5	2011	0.045
Substancja 7	C10--13 chloroalkany	85535-84-8	2011	0.2
Substancja 8	Chlorofenwinfos	470-90-6	2011	0.045
Substancja 9	Chloropiryfos (chloropiryfos etylowy)	2921-88-2	2011	0.015
Substancja 9a	Pestycydy cyklodienowe	nie dotyczy	2011	0.002
Substancja 9a_1	Aldryna	309-00-2	2011	0.0005
Substancja 9a_2	Dieldryna	60-57-1	2011	0.0005
Substancja 9a_3	Endryna	72-20-8	2011	0.0005
Substancja 9a_4	Izodryna	465-73-6	2011	0.0005
Substancja 9b_1	DDT całkowity	nie dotyczy	2011	0.0005
Substancja 9b_2	para-para-DDT	50-29-3	2011	0.00104166667
Substancja 10	1,2-dichloroetan (EDC)	107-06-2	2011	0.0005
Substancja 11	Dichlorometan	75-09-2	2011	0.0005
Substancja 12	Ftalan di(2-etyloheksyl) (DEHP)	117-81-7	2011	0.325
Substancja 13	Diuron	330-54-1	nd	bd
Substancja 14	Endosulfan	115-29-7	2011	0.0005
Substancja 15	Fluoranten	206-44-00	2011	0.000883334
Substancja 16	Heksachlorobenzen	118-74-1	2011	0.0005
Substancja 17	Heksachlorobutadien	87-68-3	2011	0.0005
Substancja 18	Heksachlorocykloheksan	608-73-1	2011	0.00054166667
Substancja 19	Izoproturon	34123-59-6	nd	bd
Substancja 20	Ołów i jego związki	7439-92-1	2011	0.625
Substancja 21	Rtęć i jej związki	7439-97-6	2011	0.03
Substancja 22	Naftalen	91-20-3	2011	0.0549166667
Substancja 23	Nikiel i jego związki	7440-02-0	2011	0.666667
Substancja 24	Nonylofenol (4-nonylofenol)	104-40-5	2011	0.3
Substancja 25	Oktylofenol (4-(1,1',3,3'-tetrametylobutylo)-fenol)	140-66-9	2011	0.003125
Substancja 26	Pentachlorobenzen	608-93-5	2011	0.0005
Substancja 27	Pentachlorofenol (PCP)	87-86-5	2011	0.0005
Substancja 28	Wielopierścieniowe węglowodory aromatyczne (WWA)	nie dotyczy	nd	bd
Substancja 28_1	Benzo(a)piren	50-32-8	2011	0.0005
Substancja 28_2	Benzo(b)fluoranten	205-99-2	2011	0.0005
Substancja 28_3	Benzo(k)fluoranten	207-08-9	2011	0.0005
Substancja 28_4	Benzo(g,h,i)perylene	191-24-2	2011	0.0005
Substancja 28_5	Indeno(1,2,3-cd)piren	193-39-5	2011	0.0005
Substancja 29	Symazyna	122-34-9	2011	0.0616667
Substancja 29a	Tetrachloroetylen (PER)	127-18-4	2011	0.0202083333
Substancja 29b	Trichloroetylen (TRI)	79-01-06	2011	0.0005

Wykaz stężeń substancji priorytetowych - Łyna - Ruś				
ID_substancji	nazwa substancji	Numer CAS	Rok	średnie stężenie oznaczonej substancji [$\mu\text{g/l}$]
Substancja 30	Związki tributylowy (kation tributylowy)	36643-28-4	2011	0.000375
Substancja 31	Trichlorobenzeny	12002-48-1	2011	0.000541666667
Substancja 32	Trichlorometan (chloroform)	67-66-3	2011	0.0005
Substancja 33	Trifluralina	1582-09-8	2011	0.0075
Substancja 34	Dikofol	115-32-2	nd	bd
Substancja 35	Kwas perfluoro-oktanosulfonowy i jego pochodne (PFOS)	1763-23-1	nd	bd
Substancja 36	Chinksyfen	124495-18-7	nd	bd
Substancja 37	Dioksyny i związki dioksynopodobne	nie dotyczy	nd	bd
Substancja 38	Aklonifen	74070-46-5	nd	bd
Substancja 39	Bifenokos	42576-02-3	nd	bd
Substancja 40	Cybutryna	28159-98-0	nd	bd
Substancja 41	Cypermetryna	52315-07-8	nd	bd
Substancja 42	Dichlorfos	62-73-7	nd	bd
Substancja 43	Heksabromocyklotodekan (HBCDD)	nie dotyczy	nd	bd
Substancja 44	Heptachlor i epoksyd heptachloru	76-44-8/1024-57-3	nd	bd
Substancja 45	Terbutryna	886-50-0	nd	bd



Wartość powyżej EQS
Wartość powyżej granicy oznaczalności, a poniżej EQS
*W przypadku RZGW Warszawa układ PUWG 1992

Część B

Wykaz wielkości emisji substancji priorytetowych oraz innych zanieczyszczeń dla których zostały określone środowiskowe normy jakości w dorzeczu Pregocy

Przedsiębiorstwo Wodociągów i Kanalizacji sp. z o.o. w Olsztynie		
Nazwa zakładu	Przedsiębiorstwo Wodociągów i Kanalizacji sp. z o.o. w Olsztynie	
Lp.	1	
Adres siedziba główna	Oficerska 16a, 10-218 Olsztyn	
numer pozwolenia wodnoprawnego/zintegrowanego	ŚR.IAM-6811/8/2004	
data pozwolenia wodnoprawnego/zintegrowanego	06/12/2004	
organ wydający pozwolenie wodnoprawne/zintegrowane	Warmińsko-Mazurski Urząd Wojewódzki	
początek obowiązywania	01.01.2005	
koniec obowiązywania	30/06/2015	
Ilość ścieków odprowadzanych wg pozwolenia	Qśr m ³ /d	60000
	Qmaxh m ³ /h	bd
	Qśr m ³ /rok	bd
	Qmax m ³ /d	bd
Województwo	warmińsko-mazurskie	
Powiat	olsztyński	
Gmina	m. Olsztyn	
nazwa odbiornika	łyna	
kategoria odbiornika	woda	
Kilometr cieku	bd	
Obszar dorzecza	Nazwa	Pregoły
	Kod	7000
Region Wodny	łyny i Węgorapy	
Regionalny Zarząd Gospodarki Wodnej	Warszawa	
Współrzędne GPS wg układu PUWG 2000	x	597047
	y	659788
Jednolita część wód podziemnych (JCWPD)	Nazwa JCWPD	20
	KOD JCWPD	PLGW700020
Jednolita część wód powierzchniowych (JCWP)	Nazwa JCWP	łyna od dopł. z jez. Jełguń (Jełguńskiego) do Kanału Dywity
	KOD JCWP	PLRW700020584511
	TYP JCWP	20
Zlewnia bilansowa	Zlewnia łyny oraz zlewnie Jarftu i Świeżej w granicach państwa	
ilość odprowadzonych ścieków w 2010 [m ³ /rok]	12326783	
ilość odprowadzanych ścieków do wód/ziemi w 2010 [m ³ /rok]	bytowe [m ³ /rok]	bd
	komunalne [m ³ /rok]	bd
	przemysłowe [m ³ /rok]	bd
	wody z odwadniania zakładów górniczych [m ³ /rok]	bd
	wody chłodnicze [m ³ /rok]	bd
	inne [m ³ /rok]	bd
ilość odprowadzonych ścieków w 2011 [m ³ /rok]	11498411	
ilość odprowadzanych ścieków do wód/ziemi w 2011	bytowe [m ³ /rok]	bd
	komunalne [m ³ /rok]	bd
	przemysłowe [m ³ /rok]	bd
	wody z odwadniania zakładów górniczych [m ³ /rok]	bd
	wody chłodnicze [m ³ /rok]	bd
	inne [m ³ /rok]	bd

Wykaz emisji substancji priorytetowych - Przedsiębiorstwo Wodociągów i Kanalizacji sp. z o.o. w Olsztynie						
ID_substancji	nazwa substancji	Numer CAS	średnie stężenie odprowadzanej substancji w ściekach [µg/l]	średni ładunek odprowadzanej substancji w ściekach [kg/rok]	średnie stężenie odprowadzanej substancji w ściekach [µg/l]	średni ładunek odprowadzanej substancji w ściekach [kg/rok]
Substancja 1	Alachlor	15972-60-8	bd	bd	bd	bd
Substancja 2	Antracen	120-12-7	bd	bd	bd	bd
Substancja 3	Atrazyna	1912-24-9	bd	bd	bd	bd
Substancja 4	Benzen	71-43-2	bd	bd	bd	bd
Substancja 5	Bromowany difenyleter	32534-81-9	bd	bd	bd	bd
Substancja 6	Kadm i jego związki	7440-43-9	bd	bd	bd	bd
Substancja 6a	Tetrachlorek węgla	56-23-5	bd	bd	bd	bd
Substancja 7	C10--13 chloroalkany	85535-84-8	bd	bd	bd	bd
Substancja 8	Chlorofenwinfos	470-90-6	bd	bd	bd	bd
Substancja 9	Chloropiryfos (chloropiryfos etylowy)	2921-88-2	bd	bd	bd	bd
Substancja 9a	Pestycydy cyklodienowe	nie dotyczy	bd	bd	bd	bd
Substancja 9a_1	Aldryna	309-00-2	bd	bd	bd	bd
Substancja 9a_2	Dieldryna	60-57-1	bd	bd	bd	bd
Substancja 9a_3	Endryna	72-20-8	bd	bd	bd	bd
Substancja 9a_4	Izodryna	465-73-6	bd	bd	bd	bd
Substancja 9b_1	DDT całkowity	nie dotyczy	bd	bd	bd	bd
Substancja 9b_2	para-para-DDT	50-29-3	bd	bd	bd	bd
Substancja 10	1,2-dichloroetan (EDC)	107-06-2	bd	bd	bd	bd
Substancja 11	Dichlorometan	75-09-2	bd	bd	bd	bd
Substancja 12	Ftalan di(2-etyloheksyl) (DEHP)	117-81-7	bd	bd	bd	bd
Substancja 13	Diuron	330-54-1	bd	bd	bd	bd
Substancja 14	Endosulfan	115-29-7	bd	bd	bd	bd

Wykaz emisji substancji priorytetowych - Przedsiębiorstwo Wodociągów i Kanalizacji sp. z o.o. w Olsztynie						
ID_substancji	nazwa substancji	Numer CAS	średnie stężenie odprowadzanej substancji w ściekach [µg/l]	średni ładunek odprowadzanej substancji w ściekach [kg/rok]	średnie stężenie odprowadzanej substancji w ściekach [µg/l]	średni ładunek odprowadzanej substancji w ściekach [kg/rok]
Substancja 15	Fluoranten	206-44-00	bd	bd	bd	bd
Substancja 16	Heksachlorobenzen	118-74-1	bd	bd	bd	bd
Substancja 17	Heksachlorobutadien	87-68-3	bd	bd	bd	bd
Substancja 18	Heksachlorocykloheksan	608-73-1	bd	bd	bd	bd
Substancja 19	Izoproturon	34123-59-6	bd	bd	bd	bd
Substancja 20	Ołów i jego związki	7439-92-1	2.012	24.8	3.69	42.4
Substancja 21	Rtęć i jej związki	7439-97-6	bd	bd	bd	bd
Substancja 22	Naftalen	91-20-3	bd	bd	bd	bd
Substancja 23	Nikiel i jego związki	7440-02-0	3.026	37.3	5.6	64.4
Substancja 24	Nonylofenol (4-nonylofenol)	104-40-5	bd	bd	bd	bd
Substancja 25	Oktylofenol (4-(1,1',3,3'-tetrametylobutylo)-fenol)	140-66-9	bd	bd	bd	bd
Substancja 26	Pentachlorobenzen	608-93-5	bd	bd	bd	bd
Substancja 27	Pentachlorofenol (PCP)	87-86-5	bd	bd	bd	bd
Substancja 28	Wielopierścieniowe węglowodory aromatyczne (WWA)	nie dotyczy	bd	bd	bd	bd
Substancja 28_1	Benzo(a)piren	50-32-8	bd	bd	bd	bd
Substancja 28_2	Benzo(b)fluoranten	205-99-2	bd	bd	bd	bd
Substancja 28_3	Benzo(k)fluoranten	207-08-9	bd	bd	bd	bd
Substancja 28_4	Benzo(g,h,i)perylene	191-24-2	bd	bd	bd	bd
Substancja 28_5	Indeno(1,2,3-cd)piren	193-39-5	bd	bd	bd	bd
Substancja 29	Symazyna	122-34-9	bd	bd	bd	bd
Substancja 29a	Tetrachloroetylen (PER)	127-18-4	bd	bd	bd	bd

Wykaz emisji substancji priorytetowych - Przedsiębiorstwo Wodociągów i Kanalizacji sp. z o.o. w Olsztynie						
ID_substancji	nazwa substancji	Numer CAS	średnie stężenie odprowadzanej substancji w ściekach [µg/l]	średni ładunek odprowadzanej substancji w ściekach [kg/rok]	średnie stężenie odprowadzanej substancji w ściekach [µg/l]	średni ładunek odprowadzanej substancji w ściekach [kg/rok]
Substancja 29b	Trichloroetylen (TRI)	79-01-06	bd	bd	bd	bd
Substancja 30	Związki tributylowy (kation tributylowy)	36643-28-4	bd	bd	bd	bd
Substancja 31	Trichlorobenzeny	12002-48-1	bd	bd	bd	bd
Substancja 32	Trichlorometan (chloroform)	67-66-3	bd	bd	bd	bd
Substancja 33	Trifluralina	1582-09-8	bd	bd	bd	bd
Substancja 34	Dikofol	115-32-2	bd	bd	bd	bd
Substancja 35	Kwas perfluorooctanosulfonowy i jego pochodne (PFOS)	1763-23-1	bd	bd	bd	bd
Substancja 36	Chinksyfen	124495-18-7	bd	bd	bd	bd
Substancja 37	Dioksyny i związki dioksynopodobne	nie dotyczy	bd	bd	bd	bd
Substancja 38	Aklonifen	74070-46-5	bd	bd	bd	bd
Substancja 39	Bifenokos	42576-02-3	bd	bd	bd	bd
Substancja 40	Cybutryna	28159-98-0	bd	bd	bd	bd
Substancja 43	Heksabromocykloheptan (HBCDD)	nie dotyczy	bd	bd	bd	bd
Substancja 44	Heptachlor i epoksyd heptachloru	76-44-8/1024-57-3	bd	bd	bd	bd
Substancja 45	Terbutryna	886-50-0	bd	bd	bd	bd

Część C

Ocena bieżącego znaczenia substancji priorytetowych w dorzeczu Pregocy

Ranking substancji priorytetowych wg danych monitoringowych

Nr	Nazwa substancji	Liczba oznaczeń	Liczba punktów powyżej granicy wykrywalności, lecz poniżej wartości granicznych	Częstość występowania [%]	Liczba przekroczeń powyżej wartości granicznych	Częstość przekroczeń [%]
1 ETAP*						
1	Kadm i jego związki	5	0	0	5	100
2	Związki tributylocyny (kation tributylocyny)	5	0	0	5	100
3	suma Benzo(g,h,i)piren + Indeno(1,2,3-cd)piren	5	4	80	1	20
2 ETAP**						
4	Benzo(a)piren	5	5	100	0	0
5	suma Benzo(b)fluoranten + Benzo(k)fluoranten	5	5	100	0	0
6	Ołów i jego związki	5	5	100	0	0
7	Alachlor	5	5	100	0	0
8	Antracen	5	5	100	0	0
9	Atrazyna	5	5	100	0	0
10	Tetrachlorek węgla	5	5	100	0	0
11	C10--13 chloroalkany	5	5	100	0	0
12	Chlorfenwinfos	5	5	100	0	0
13	Chloropiryfos (chloropiryfos etylowy)	5	5	100	0	0
14	Pestycydy cyklodienowe	5	5	100	0	0
15	DDT całkowity	5	5	100	0	0
16	para-para-DDT	5	5	100	0	0
17	1,2-dichloroetan (EDC)	5	5	100	0	0
18	Dichlorometan	5	5	100	0	0
19	Ftalan di(2-etyloheksyl) (DEHP)	5	5	100	0	0
20	Endosulfan	5	5	100	0	0
21	Fluoranten	5	5	100	0	0
22	Heksachlorobenzen	5	5	100	0	0
23	Heksachlorobutadien	5	5	100	0	0
24	Heksachlorocykloheksan	5	5	100	0	0
25	Rtęć i jej związki	5	5	100	0	0
26	Naftalen	5	5	100	0	0
27	Nikiel i jego związki	5	5	100	0	0
28	Nonylofenol (4-nonylofenol)	5	5	100	0	0
29	Oktylofenol (4-(1,1',3,3'-tetrametylobutylo)-fenol)	5	5	100	0	0
30	Pentachlorobenzen	5	5	100	0	0
31	Pentachlorofenol (PCP)	5	5	100	0	0
32	Symazyna	5	5	100	0	0
33	Tetrachloroetylen (PER)	5	5	100	0	0
34	Trichloroetylen (TRI)	5	5	100	0	0
35	Trichlorobenzeny	5	5	100	0	0
36	Trichlorometan (chloroform)	5	5	100	0	0

Nr	Nazwa substancji	Liczba oznaczeń	Liczba punktów powyżej granicy wykrywalności, lecz poniżej wartości granicznych	Częstość występowania [%]	Liczba przekroczeń powyżej wartości granicznych	Częstość przekroczeń [%]
37	Trifluralina	5	5	100	0	0
3 ETAP***						
38	Benzen	-	-	-	-	-
39	Bromowany difenyleoeter	-	-	-	-	-
40	Diuron	-	-	-	-	-
41	Izoproturon	-	-	-	-	-
42	Dikofol	-	-	-	-	-
43	Kwas perfluorooktanosulfonowy i jego pochodne (PFOS)	-	-	-	-	-
44	Chinoksyfen	-	-	-	-	-
45	Dioksyiny i związki dioksunopodobne	-	-	-	-	-
46	Aklonifen	-	-	-	-	-
47	Bifenoks	-	-	-	-	-
48	Cybutryna	-	-	-	-	-
49	Cepermetryna	-	-	-	-	-
50	Dichlorofos	-	-	-	-	-
51	Heksabromocyklododekan (HBCDD)	-	-	-	-	-
52	Terbutryna	-	-	-	-	-

* *wyznaczenie częstości występowania przekroczeń średniorocznych wartości środowiskowych norm jakości (wyrażonej w procentach) w stosunku do całkowitej wykonanej liczby oznaczeń poszczególnych substancji we wszystkich punktach monitoringowych i klasyfikacja na tej podstawie w kolejności malejącej.*

** *wyznaczenie częstości występowania (wyrażonej w procentach) poszczególnych substancji w stosunku do całkowitej wykonanej liczby oznaczeń we wszystkich punktach monitoringowych i klasyfikacja na tej podstawie w kolejności malejącej. Przez występowanie rozumie się oznaczone średnioroczne stężenia danej substancji większe niż granica wykrywalności wyznaczona dla stosowanej procedury analitycznej, ale nieprzekraczające maksymalnych i średnich wartości środowiskowych norm jakości.*

*** *naniesienie na listę rankingową substancji, które nie zostały sklasyfikowane w 1 i 2 etapie – czyli substancji, które we wszystkich badanych punktach występowały poniżej granicy wykrywalności, bądź nie były w ogóle badane.*

Załącznik nr 2 do Planu gospodarowania wodami na obszarze dorzecza Pregoty. Cele środowiskowe dla obszarów chronionych, zgodnie z przepisami art. 38f ustawy - Prawo wodne

Kod JCW	Kod obszaru chronionego	Nazwa obszaru chronionego	Cel środowiskowy dla obszaru chronionego
PLRW70000582499	OCHK51	Dolina Goldapy i Węgorapy	<p>Utrzymywanie, a w razie potrzeby podwyższenie poziomu wód gruntowych [w lasach], w szczególności na siedliskach wilgotnych i bagiennych, tj. w borach bagiennych, olsach i łągach. Zachowanie i utrzymywanie w stanie zbliżonym do naturalnego istniejących źródleńnych cieków, mokradeł, torfowisk [w lasach]. Zachowanie śródpolnych torfowisk, zabagnień, podmokłości oraz oczek wodnych [poza lasami]. Ograniczenie melioracji odwadniających, w tym regulowania odpływu wody z sieci rowów, tylko do realizowanych w ramach racjonalnej gospodarki rolnej, jednak z bezwzględny zachowaniem w stanie nienaruszonym terenów podmokłych, w tym torfowisk i obszarów wodno-biotnych oraz obszarów źródłiskowych cieków. Zachowanie i ochrona zbiorników wód powierzchniowych wraz z pasem roślinności okalającej, poza rowami melioracyjnymi. Ograniczenie wyznaczenia lokalizacji nowych wałów przeciwpowodziowych do rzeczywistej konieczności ochrony człowieka i jego mienia przed powodzią; w miarę możliwości wały należy lokalizować jak najdalej od koryta rzeki, wykorzystując naturalną rzeźbę terenu. Tworzenie stref buforowych wokół zbiorników wodnych i nowych budowli piętrzących. Utrzymanie i wprowadzanie zakrzewień i biogennych i zwiększenia różnorodności biologicznej. Ograniczenie prac regulacyjnych i utrzymawaniowych rzek tylko do zakresu niezbędnego dla rzeczywistej ochrony przeciwpowodziowej. Zapewnienie swobodnej migracji rybom w ciekach poprzez budowę przepławek na istniejących i nowych budowli piętrzących. Utrzymanie i wprowadzanie zakrzewień i szwarów wokół zbiorników wodnych, w szczególności starorzeczy i oczek wodnych jako bariery ograniczającej dostęp do linii brzegowej; utrzymanie lub tworzenie pasów zakrzewień i zadrzewień wzdłuż cieków jako naturalnej obudowy biologicznej ograniczającej wpływ zanieczyszczeń z pól uprawnych. Ograniczenie działań powodujących obniżenie zwierciadła wód podziemnych, w szczególności budowy urządzeń drenażowych i rowów odwadniających na gruntach ornych, łąkach i pastwiskach w dolinach rzecznych oraz na krawędzi tarasów zalewowych i wysoczyzn. Zachowanie i ewentualne odtwarzanie korytarzy ekologicznych opartych o ekosystemy wodne, celem zachowania dróg migracji gatunków związanych z wodą. Zwiększenie retencji wodnej, przy czym zbiorniki małej retencji winny dodatkowo wzbogacać różnorodność biologiczną terenu, uwzględniając starorzecz i lokalne obniżenia terenu; w miarę możliwości technicznych i finansowych zalecane jest odtworzenie funkcji obszarów źródłiskowych o dużych zdolnościach retencyjnych; w miarę możliwości należy zachowywać lub odtwarzać siedliska hydrogeniczne mające dużą rolę w utrzymaniu lokalnej różnorodności biologicznej. Zachowanie i wspomaganie naturalnego przepływu wód w zbiornikach wodnych na obszarach międzywala; zaleca się stopniowe przywracanie naturalnych procesów kształtowania i sukcesji starorzeczy poprzez zastosowanie naturalnych wylewów. Utrzymywanie i odtwarzanie meandrow na wybranych odcinkach cieków; w razie możliwości wprowadzanie wtórnych zabagnień terenów. Gospodarka rybacka na wodach powierzchniowych wspomagająca ochronę gatunków krytycznie zagrożonych i zagrożonych procesów kształtowania i sukcesji pochodzeniu lokalnym, prowadząca do uzyskania struktury gatunkowej i wiekowej ryb właściwej dla danego typu wód.</p> <p>Utrzymanie lub odtworzenie właściwego stanu ochrony. Właściwy stan ochrony orfika grubodziobego wymaga: zachow. rozległych kompleksów podmokłych, ekstensywnie użytkowanych łąk i sąsiadujących z nimi lasów i zadrzewień liściastych, optymalnie łągowych i bagiennych. --- Właściwy stan ochr. derkacza wymaga: zachow. uwilgotnienia i wykłucz. odwadniania wilg. i podmokłych łąk. --- Właściwy stan ochr. koncentracji żurawia wymaga: zachowania mozaiki mokradeł w krajobrazie, w tym zachow. silnie podtopionych zabagnień i wykłucz. ich odwadniania; dostępności spokojnych noclegowisk. --- Właściwy stan ochr. żurawia wymaga: zachowania mozaiki mokradeł w krajobrazie, w tym zachow. zabagnień i wykłucz. ich odwadniania.</p> <p>[Wymaga wg proj. PZO: Zabezpieczenie odpow. poziomu wody dla zlotowiska żurawi na bagnie Mintaj].</p>
PLRW70000582499	PLB280011	Lasy Skaliskie	

Kod JCW	Kod obszaru chronionego	Nazwa obszaru chronionego	Cel środowiskowy dla obszaru chronionego
PLRW70000582499	PLH280049	Niecka Skalska	<p>Utrzymanie lub odtworzenie właściwego stanu ochrony. Właściwy stan ochr. chronionych w obszarze gat. ryb wymaga (wg. najbardziej wymagającego gat.): Ciągłość ekologiczna - brak sztucznych przegród wyższych niż 10 cm. EFH+ w klasie I lub II. Jakość hydromorfologiczna (sr. arytm. ocen elementów: geometria koryta, substrat denny, charakterystyka przepływu, charakter i modyfikacja brzegów, mobilność koryta, ciągłość cieku wg PN-EN 14614) <2.5. Właściwy stan ochr. starorzeczy i naturalnych eutroficznych zbiorników wodnych (3150) wymaga: zaostrożone parametry fizykochemiczne: przezroczystość (wid. krążka Secchiego) >2,5 m (w płytszym do dna), niezależnie od współczyn. Schindlera; pokrycie pleustofitów <25%, a w starorzeczach <50% pow. wody. Brak gat. obcych i inwazyjnych z ew. wyjątk. dopuszczalnej moczarki kanad. pH 6,5-7,9. Przewodnictwo <600 mikroS/cm. Brak zakwitów sinicowych. Wykluczenie presji dopływu zanieczyszczeń ze zlewni i zlych form gosp. rybackiej, naturalna strefa brzegowa i litoral. W przypadku starorzeczy: naturalna dynamika i reżim hydrologiczny rzeki; dające możliwości powstawania nowych starorzeczy i naturalnego okresowego kontaktu z wodami rzecznyimi starorzeczy istniejących. --- Właściwy stan ochr. torfowisk przejściowych i trzęsawisk (7140) wymaga: bagienne, naturalne warunki wodne. Poziom wody nie głębiej niż 10 cm ppt. Brak sieci rowów i kanałów melioracyjnych oraz innych elementów infrastruktury melioracyjnej odwadniającej torfowisko bądź infrastruktura melioracyjna w wystarczającym stopniu „zneutralizowana” na skutek podjętych działań ochronnych (zasypywanie rowów, budowa przegród itp.). --- Właściwy stan ochr. borów i lasów bagiennych (91D0) wymaga: bagienne uwodnienie. Brak antropogenicznego odwadniania. --- Właściwy stan ochr. łęgów wierzbowych, topolowych, olszowych i jesionowych (91E0) wymaga: uwodnienie (w tym, jeśli dotyczy, dynamika zalewów) normalne z punktu widzenia odpowiedniego podtypu (zbiorowiska roślinnego). Naturalny lub zrenaturalizowany charakter i reżim hydrolog. cieków, jezeli sąsiadują z łęgami. --- Właściwy stan ochr. bobra wymaga: tolerowanie działań bobrów. --- Właściwy stan ochr. wydry wymaga: bogatej bazy żerowej, pośrednio zachowania lub odtworzenia naturalnego źródła siedlisk ryb i płazów. --- Właściwy stan ochr. kumaka niz. wymaga: zachow. miejsc łęgowych, w postaci (zależnie od specyf. obszaru) stawów lub kompleksów drobnych zbiorn. wodnych o naturalnym charakterze. Brak trendu zanikania drobnych oczek wodnych w krajobrazie. --- Właściwy stan ochr. traszki grzebleniastej wymaga: zachow. kompleksów drobnych zbiorn. wodnych o naturalnym charakterze. Brak trendu zanikania drobnych oczek wodnych w krajobrazie. --- Właściwy stan ochr. traszki zanikania drobnych oczek wodnych w krajobrazie. --- Właściwy stan ochr. bolenia wymaga, oprócz celu skonsolidowanego dla ryb: wzgl. liczebność >0,01 os./m², obecne wszystkie kat. wiekowe (ADULT, YUV, YOY). --- Właściwy stan ochr. kozy wymaga, oprócz celu skonsolidowanego dla ryb: Gdy wyst. w starorzeczach, zachow. starorzeczy w stanie natur. Gdy wyst. w rowach, obecność namulców. Gdy wyst. w jeziorach naturalność strefy brzeg. i litoralu. Wzgl. liczebność >0,01 os./m², obecne wszystkie kat. wiekowe (ADULT, JUV, YOY) i YOY+JUV>50%; udział >5% w zespole ryb i minogów. --- Właściwy stan ochr. głowacza białopłetwego wymaga, oprócz celu skonsolidowanego dla ryb: Mozaika mikrosiedlisk dna zawierająca kryjówki dla osobn. dorosłych, potencjalne tarliska, miejsca odrostu narybku. Brak zarybień w obwodzie rybactwem powodujących wzrost populacji gat. gospodarczych zjadających głowacze. Wzgl. liczebność >0,01 os./m², obecne wszystkie kat. wiekowe (ADULT, JUV, YOY) i YOY+JUV>50%. --- Właściwy stan ochr. minoga strumieniowego wymaga, oprócz celu skonsolidowanego dla ryb: Występowanie mozaiki mikrosiedlisk potencjalnych tarfowych (odc. piaskzysto-żwirowe) i potenc. miejsc odrostu larw (namuły). Wzgl. liczebność >0,05 os./m², obecne wszystkie kategorie wiekowe spośród trzech (ADULT, JUV, YOY) lub brak JUV. Udział >10% w zespole ryb i minogów. --- Właściwy stan ochr. piskorza wymaga, oprócz celu skonsolidowanego dla ryb: Gdy wyst. w starorzeczach, zachow. starorzeczy w stanie natur. Gdy wyst. w rowach, obecność namulców. Gdy wyst. w jeziorach, naturalność strefy brzeg. i litoralu. Wzgl. liczebność >0,01 os./m², obecne wszystkie kat. wiekowe (ADULT, JUV, YOY) i YOY+JUV>50%; udział >3% w zespole ryb i minogów. --- Właściwy stan ochr. zalotki większej wymaga: naturalna mozaika roślin. wynurzonych i pływającej. 2 lub więcej gat. makrofitów przyjaznych zalotce. Niska antropopresja na strefę brzegową, w tym niska presja wędk., brak intens. gosp. ryb., brak odwadniania i wypływu wód zanieczyszcz.,</p>

Kod JCW	Kod obszaru chronionego	Nazwa obszaru chronionego	Cel środowiskowy dla obszaru chronionego
PLRW700058449569	OCHK227	Pojezierza Olsztyńskiego	<p>brak nowych lub odtwarzanych rowów odwadn. W miejscach wyst. >10 samców./100 m transektu; >10 wylinek/10 m2. -- Właściwy stan ochr. czerwończyka nieparka wymaga: naturalne war. wodne siedliska łąkowego, lokalnie podmokłe i wilgotne, w tym jeśli dotyczy z zarośn. rowami z wyst. szczawi, ale umożliw. koszenie łąk. --- Właściwy stan ochr. skójki gruboskorupowej wymaga: koryto rzeki naturalne lub zrenaturyzowane. Natur. struktura substratu dna. Azotany <=2mg/l NO3-N. W miejscach wyst. >10 os./1 mb cieku. Obecność wszystkich klas wielk.: <3 cm, 3-6 cm, >6 cm. [Wymaga wg proj. PZO: Utrzymanie w stanie naturalnym starorzeczy i eutrof. akwenów. Zachow. w stanie natur. niedostępnych bagien Minta. Zachowanie naturalnej roślinności wzdłuż brzegów rzek i starorzeczy. Utrzymanie bag. war. wodnych w borach i lasach bagiennych. Wykluczenie budowy nowych oraz rozbudowy istniejących elektrowni wodnych i in. obiektów piętrzących, oraz lokalizacji nowych stawów rybnych i adaptacji starorzeczy do hod. ryb.]</p> <p>Utrzymanie, a w razie potrzeby podwyższenie poziomu wód gruntowych [w lasach], w szczególności na siedliskach wilgotnych i bagiennych, tj. w borach bagiennych, olsach i łągach. Zachowanie i utrzymywanie w stanie zbliżonym do naturalnego istniejących śródleśnych cieków, mokradeł, torfowisk [w lasach]. Zachowanie w stanie nienaruszonym obszarów wodno-brotnych, w tym torfowisk, zabagnień, podmokłości, oczek wodnych oraz obszarów źródłiskowych cieków. Zachowanie i ochrona zbiorników wód powierzchniowych wraz z pasem roślinności okalającej, poza rowami melioracyjnymi. Ograniczenie wyznaczenia lokalizacji nowych watów przeciwpowodziowych do rzeczywistej konieczności ochrony człowieka i jego mienia przed powodzią; w miarę możliwości waty należy lokalizować jak najdalej od koryta rzeki, wykorzystując naturalną rzeźbę terenu. Tworzenie stref buforowych wokół zbiorników wodnych w postaci pasów zadrzewień i zakrzewień, celem ograniczenia wpływu substancji biogennych i zwiększenia różnorodności biologicznej. Ograniczenie prac regulacyjnych i utrzymawczych rzek tylko do zakresu niezbędnego dla rzeczywistej ochrony przeciwpowodziowej. Zapewnienie swobodnej migracji rybom w ciekach poprzez budowę przepławek na istniejących i nowych budowlach piętrzących. Utrzymanie i wprowadzanie zakrzewień i szuwarów wokół zbiorników wodnych, w szczególności starorzeczy i oczek wodnych jako bariery ograniczającej dostęp do linii brzegowej; utrzymanie lub tworzenie pasów zakrzewień i zadrzewień wzdłuż cieków jako naturalnej obudowy biologicznej ograniczającej wpływ zanieczyszczeń z pól uprawnych. Ograniczenie działań powodujących obniżenie zwierciadła wód podziemnych, w szczególności budowy urządzeń drenarskich i rowów odwadniających na gruntach ornych, łąkach i pastwiskach w dolinach rzecznych oraz na krawędzi tarasów zalewowych i wysoczyzn. Zachowanie i ewentualne odtwarzanie korytarzy ekologicznych opartych o ekosystemy wodne, celem zachowania dróg migracji gatunków związanych z wodą. Zwiększenie retencji wodnej, przy czym zbiorniki małej retencji winny dodatkowo wzbogacać różnorodność biologiczną terenu, uwzględniając starorzecza i lokalne obniżenia terenu; w miarę możliwości technicznych i finansowych zalecane jest odtworzenie funkcji obszarów źródłiskowych o dużych zdolnościach retencyjnych; w miarę możliwości należy zachowywać lub odtwarzać siedliska hydrogeniczne mające dużą rolę w utrzymaniu lokalnej różnorodności biologicznej. Gospodarka rybacka na wodach powierzchniowych wspomagająca ochronę gatunków krytycznie zagrożonych i zagrożonych oraz promująca gatunki o pochodzeniu lokalnym, prowadząca do uzyskania struktury gatunkowej i wiekowej ryb właściwej dla danego typu wód.</p>

Kod JCW	Kod obszaru chronionego	Nazwa obszaru chronionego	Cel środowiskowy dla obszaru chronionego
PLRW7000058449569	OCHK85	Dolina Śródkowej Łyny	<p>Utrzymywanie, a w razie potrzeby podwyższanie poziomu wód gruntowych [w lasach], w szczególności na siedliskach wilgotnych i bagiennych, tj. w borach bagiennych, olsach i łągach. Zachowanie i utrzymywanie w stanie zbliżonym do naturalnego istniejących śródlęśnych cieków, mokradeł, torfowisk [w lasach]. Zachowanie śródpolnych torfowisk, zabagnień, podmokłości oraz oczek wodnych [poza lasami]. Ograniczenie melioracji odwadniających, w tym regulowania odpływu wody z sieci rowów, tylko do realizowanych w ramach racjonalnej gospodarki rolnej, jednak z bezwzględny zachowaniem w stanie nienaruszonym terenów podmokłych, w tym torfowisk i obszarów wodno-biotnych oraz obszarów źródłiskowych cieków. Zachowanie i ochrona zbiorników wód powierzchniowych wraz z pasem roślinności okalającej, poza rowami melioracyjnymi. Ograniczenie wyznaczenia lokalizacji nowych wałów przeciwpowodziowych do rzeczywistej konieczności ochrony człowieka i jego mienia przed powodzią; w miarę możliwości wały należy lokalizować jak najdalej od koryta rzeki, wykorzystując naturalną rzeźbę terenu. Tworzenie stref buforowych wokół zbiorników wodnych w postaci pasów zadrzewień i zakrzewień, celem ograniczenia splotu substancji biogennych i zwiększenia różnorodności biologicznej. Ograniczenie prac regulacyjnych i utrzymania zakrzewień i szuwarów wokół zbiorników wodnych, w szczególności starorzeczy i oczek wodnych jako bariery ograniczającej dostęp do linii brzegowej; utrzymanie lub tworzenie pasów zakrzewień i zadrzewień wzdłuż cieków jako naturalnej obudowy biologicznej ograniczającej splot zanieczyszczeń z pól uprawnych. Ograniczenie działań powodujących obniżenie zwierciadła wód podziemnych, w szczególności budowy urządzeń drenażowych i rowów odwadniających na gruntach omych, łąkach i pastwiskach w dolinach rzecznych oraz na krawędzi tarasów zalewowych i wysoczyzn. Zachowanie i ewentualne odtwarzanie korytarzy ekologicznych opartych o ekosystemy wodne, celem zachowania dróg migracji gatunków związanych z wodą. Zwiększanie retencji wodnej, przy czym zbiorniki małej retencji winny dodatkowo wzbogacać różnorodność biologiczną terenu, uwzględniając starorzecza i lokalne obniżenia terenu; w miarę możliwości technicznych i finansowych zalecane jest odtworzenie funkcji obszarów źródłiskowych o dużych zdolnościach retencyjnych; w miarę możliwości należy zachowywać lub odtwarzać siedliska hydrogeniczne mające dużą rolę w utrzymaniu lokalnej różnorodności biologicznej. Gospodarka rybacka na wodach powierzchniowych wspomagająca ochronę gatunków krytycznie zagrożonych i zagrożonych oraz promująca gatunki o pochodzeniu lokalnym, prowadząca do uzyskania struktury gatunkowej i wiekowej ryb właściwej dla danego typu wód.</p>
PLRW70000584498861	OCHK135	Jeziora Oświn	<p>Zachowanie śródpolnych torfowisk, zabagnień, podmokłości oraz oczek wodnych [poza lasami]. Ograniczenie melioracji odwadniających, w tym regulowania odpływu wody z sieci rowów, tylko do realizowanych w ramach racjonalnej gospodarki rolnej, jednak z bezwzględny zachowaniem w stanie nienaruszonym terenów podmokłych, w tym torfowisk i obszarów wodno-biotnych oraz obszarów źródłiskowych cieków. Zachowanie i ochrona zbiorników wód powierzchniowych wraz z pasem roślinności okalającej, poza rowami melioracyjnymi. Tworzenie stref buforowych wokół zbiorników wodnych w postaci pasów zadrzewień i zakrzewień, celem ograniczenia splotu substancji biogennych i zwiększenia różnorodności biologicznej. Ograniczenie prac regulacyjnych i utrzymania rowów tylko do zakresu niezbędnego dla rzeczywistej ochrony przeciwpowodziowej. Zachowanie i utrzymanie w stanie zbliżonym do naturalnego istniejących cieków, mokradeł, torfowisk. Ograniczenie zabudowy przy ciekach i kanałach, w celu zachowania ciągłości przyrodniczo-krajobrazowych oraz ochrony brzegów rzecznych przed ruchami osuwiskowymi. Ograniczenie zabudowy przy brzegach rzek, w celu zachowania ciągłości przyrodniczo-krajobrazowych oraz ochrony krawędzi tarasów rzecznych przed ruchami osuwiskowymi. Ograniczenie działań powodujących obniżenie zwierciadła wód podziemnych, w szczególności budowy urządzeń drenażowych i rowów odwadniających na gruntach omych, łąkach i pastwiskach w dolinach rzecznych oraz na krawędzi tarasów zalewowych. Zachowanie i ewentualne odtwarzanie korytarzy ekologicznych opartych o ekosystemy wodne, celem zachowania dróg migracji gatunków związanych z wodą.</p>

Kod JCW	Kod obszaru chronionego	Nazwa obszaru chronionego	Cel środowiskowy dla obszaru chronionego
PLRW7000058498861	PLB280015	Ostoja Warmińska	<p>Utrzymanie lub odtworzenie właściwego stanu ochrony. Właściwy stan ochr. piskliwca wymaga: zachow. natur. dolin i brzegów rzek, w tym ter. aluwialnych, natur. procesów akumul. aluwiów. --- Właściwy stan ochr. zimorodka wymaga: zachow. natur. dynamiki rzek, w tym natur. procesów erozji bocznej, powstawania, utrzymywania i rozwoju skarp (wyryw) brzegowych. --- Właściwy stan ochrony orlika grubodziobego wymaga: zachow. rozległych kompleksów podmokłych, ekstenywnie użytkowanych łąk i sąsiadujących z nimi lasów i zadzierzeń liściastych, optymalnie lęgowych i bagiennych. --- Właściwy stan ochr. gągoła wymaga: zachow. akwenów z leśną strefą brzeg. bogatą w drzewa dziuplaste; zachow. spokoju tafli wody w okr. wodzenia młodych. --- Właściwy stan ochr. bociana białego wymaga: zachow. biotopów żerowiskowych, w tym wilg. i podmokłych łąk i pastwisk, pośrednio dla zachow. bazy żerowej zachow. uwilgotnienia terenu i obfitości zabagnień i oczek wodnych w krajobrazie. --- Właściwy stan ochr. bociana czarnego wymaga: zachow. bagiennych i podmokłych olsów, natur. charakteru cieków i drobnych akwenów śródlęśnych. --- Właściwy stan ochr. błotniaka stawowego wymaga: zachow. natur. mozaiki mokradłowego krajobrazu, zwykle z udz. stawów, zbiorn. wodnych, podmokłych szuwarów. --- Właściwy stan ochr. błotniaka łąkowego wymaga: zachow. natur. mozaiki mokradłowego krajobrazu, zwykle z udz. dużych kompleksów podmokłych łąk, turzycowisk, szuwarów, zabagnień. --- Właściwy stan ochr. derkacza wymaga: zachow. uwilgotnienia i wyklucz. odwadniania wilg. i podmokłych łąk. --- Właściwy stan ochr. łabędzia krzyliwego wymaga: zachow. w stanie natur. zbiorn. wodnych, na których gniazduje. --- Właściwy stan ochr. łabędzia niemiego wymaga: zachow. w stanie natur. zbiorn. wodnych, na których gniazduje. --- Właściwy stan ochr. żurawia wymaga: zachowania mozaiki mokradeł w krajobrazie, w tym zachow. zabagnień i wyklucz. ich odwadniania. --- Właściwy stan ochr. bielika wymaga: zachow. spokojnej tafli i obrzeży wody jako miejsca żerowania. --- Właściwy stan ochr. nurogęsi wymaga: zachow. akwenów z naturalną leśną strefą brzegową, bogatą w drzewa dziuplaste, ograniczenia urbanizacji ter. wokół akwenów, ogranicz. presji rekreacji i turystyki wodnej. --</p> <p>- Właściwy stan ochr. koncentracji siewki złotej wymaga: zachow. w okresie wędrowki wiosennej ter. łąkowych płytko zalanych. --- Właściwy stan ochr. zielonki wymaga: zachow. bagiennego char. terenu: bagiennych wysokich szuwarów z oczkami wody, zwykle jako komponentu stawów rybnych bądź zalewanych części dolin rzecznych. --- Właściwy stan ochr. samotnika wymaga: zachow. bagiennego char. biotopu, w tym bagiennych lasów.</p> <p>[Wymaga wg. 'planu lokalnej współpracy'2007: utrzymywania obecnych wilg. war. wodnych wilg. użytków zielonych.]</p>

Kod JCW	Kod obszaru chronionego	Nazwa obszaru chronionego	Cel środowiskowy dla obszaru chronionego
PLRW7000058498861	PLH280044	Ostoja nad Oświnem	<p>Utrzymanie lub odtworzenie właściwego stanu ochrony. Właściwy stan ochr. chronionych w obszarze gat. ryb wymaga (wg. najbardziej wymagającego gat.): Ciągłość ekologiczna - brak sztucznych przegród wyższych niż 10 cm. EFi+ w klasie I lub II. Jakość hydromorfologiczna (śr. arytm. ocen elementów: geometria koryta, substrat denny, charakterystyka przepływu, charakter i modyfikacja brzegów, mobilność koryta, ciągłość cieku wg PN-EN 14614) <2,5. Właściwy stan ochr. starorzeczy i naturalnych eutroficznych zbiorników wodnych (3150) wymaga: zaostrożone parametry fizykochemiczne: przezroczystość (wid. krążka Secchiego) >2,5 m (w płytach do dna), niezależnie od współczyn. Schindlera; pokrycie pleustofitów <25%, a w starorzeczach <50% pow. wody. Brak gat. obcych i inwazyjnych z ew. wyjątk. dopuszczalnej moczarki kanad. pH 6,5-7,9. Przewodnictwo <600 mikroS/cm. Brak zakwitów sinicowych. Wykluczenie presji dopływu zanieczyszczeń ze zlewni i zlych form gosp. rybackiej, naturalna strefa brzegowa i litoral. W przypadku starorzeczy: naturalna dynamika i reżim hydrologiczny rzeki; dające możliwości powstawania nowych starorzeczy i naturalnego okresowego kontaktu z wodami rzecznyymi starorzeczy istniejących. --- Właściwy stan ochr. torfowisk wysokich (7110) wymaga: bagienne, naturalne warunki wodne. Poziom wody nie głębiej niż 10 cm ppt. Brak sieci rowów i kanałów melioracyjnych oraz innych elementów infrastruktury melioracyjnej odwadniającej torfowisko bądź infrastruktura melioracyjna w wystarczającym stopniu „zneutralizowana” na skutek podjętych działań ochronnych (zasypywanie rowów, budowa przegród itp.). --- Właściwy stan ochr. borów i lasów bagiennych (91D0) wymaga: bagienne uwodnienie. Brak antropogenicznego odwadniania. --- Właściwy stan ochr. fęgów wierzbowych, topolowych, olszowych i jesionowych (91E0) wymaga: uwodnienie (w tym, jeśli dotyczy, dynamika zalewów) normalne z punktu widzenia odpowiedniego podtypu (zbiorowiska roślinnego). Naturalny lub zrenaturalizowany charakter i reżim hydrolog. cieków, jeżeli sąsiadują z łęgami. --- Właściwy stan ochr. bobra wymaga: tolerowanie działań bobrów. --- Właściwy stan ochr. wydry wymaga: bogatej bazy żerowej, pośrednio zachowania lub odtworzenia naturalnego różnorodności siedlisk ryb i płazów. --- Właściwy stan ochr. żółwia błotnego wymaga: stabilność zbiornika wodnego, bogactwo struktur do wygrzewania i ukrywania się (rośl. wodna, powalone drzewa, konary), obfitość bezkręgowców i drobnych kręgowców stanów. bazę pokarmową. --- Właściwy stan ochr. kumaka niz. wymaga: zachow. miejsc łęgowych, w postaci (zależnie od specyf. obszaru) stawów lub kompleksów drobnych zbiorn. wodnych o naturalnym charakterze. Brak trendu zanikania drobnych oczek wodnych w krajobrazie. --- Właściwy stan ochr. kozy wymaga, oprócz celu skonsolidowanego dla ryb: Gdy wyst. w starorzeczach, zachow. starorzeczy w stanie natur. Gdy wyst. w rowach, obecność namulców. Gdy wyst. w jeziorach naturalność strefy brzeg. i litoralu. Wzgl. liczebność >0,01 os./m2, obecne wszystkie kat. wiekowe (ADULT, JUV, YOY) i YOY+JUV>50%; udział >5% w zespole ryb i minogów. --- Właściwy stan ochr. piskorza wymaga, oprócz celu skonsolidowanego dla ryb: Gdy wyst. w jeziorach, naturalność strefy brzeg. i litoralu. Wzgl. liczebność >0,01 os./m2, obecne wszystkie kat. wiekowe (ADULT, JUV, YOY) i YOY+JUV>50%; udział >3% w zespole ryb i minogów. --- Właściwy stan ochr. różanki wymaga, oprócz celu skonsolidowanego dla ryb: Zarośn. wody przez roślinność >50%. Względna liczebność mały skójkowatych >0,1 os./m2. Gdy wyst. w jez. naturalność strefy litoralu i wyst. mały skójkowatych >0,1 os./m2. Wzgl. liczebność >0,01 os./m2, >25 osobn. <4 cm dług.; udział >20% w zespole ryb i minogów.</p>

Kod JCW	Kod obszaru chronionego	Nazwa obszaru chronionego	Cel środowiskowy dla obszaru chronionego
PLRW700017584748	OCHK330	Wzniesień Górowskich	<p>Utrzymywanie, a w razie potrzeby podwyższanie poziomu wód gruntowych [w lasach], w szczególności na siedliskach wilgotnych i bagiennych, tj. w borach bagiennych, olsach i łęgach. Zachowanie i utrzymywanie w stanie zbliżonym do naturalnego istniejących śródlęśnych cieków, mokradeł, torfowisk [w lasach]. Zachowanie śródpolnych torfowisk, zabagnień, podmokłości oraz oczek wodnych [poza lasami]. Ograniczenie melioracji odwadniających, w tym regulowania odpływu wody z sieci rowów, tylko do realizowanych w ramach racjonalnej gospodarki rolnej, jednak z bezwzględnym zachowaniem w stanie nienaruszonym terenów podmokłych, w tym torfowisk i obszarów wodno-biotnych oraz obszarów źródłiskowych cieków. Zachowanie i ochrona zbiorników wód powierzchniowych wraz z pasem roślinności okalającej, poza rowami melioracyjnymi. Tworzenie stref buforowych wokół zbiorników wodnych w postaci pasów zadrzewień i zakrzewień, celem ograniczenia spływu substancji biogennych i zwiększenia różnorodności biologicznej. Ograniczenie prac regulacyjnych i utrzymaniowych rzek tylko do zakresu niezbędnego dla rzeczywistej ochrony przeciwpowodziowej. Zapewnienie swobodnej migracji rybom w ciekach poprzez budowę przepławek na istniejących i nowych budowlach piętrzących. Utrzymanie i wprowadzanie zakrzewień i szuwarów wokół zbiorników wodnych, w tym starorzeczy i oczek wodnych jako bariery ograniczającej dostęp do linii brzegowej; utrzymanie lub tworzenie pasów zakrzewień i zadrzewień wzdłuż cieków jako naturalnej obudowy biologicznej ograniczającej spływ zanieczyszczeń z pól uprawnych. Ograniczenie działań powodujących obniżenie zwierciadła wód podziemnych, w szczególności budowy urządzeń drenarskich i rowów odwadniających na gruntach ornym, łąkach i pastwiskach w dolinach rzecznych oraz na krawędzi tarasów zalewowych i wysoczyzn. Zachowanie i ewentualne odtwarzanie korytarzy ekologicznych opartych o ekosystemy wodne, celem zachowania dróg migracji gatunków związanych z wodą. Zwiększenie retencji wodnej, przy czym zbiorniki małej retencji winny dodatkowo wzbogacać różnorodność biologiczną terenu, uwzględniając starorzecza i lokalne obniżenia terenu; w miarę możliwości technicznych i finansowych zalecane jest odtworzenie funkcji obszarów źródłiskowych o dużych zdolnościach retencyjnych; w miarę możliwości należy zachowywać lub odtwarzać siedliska hydrogeniczne mające dużą rolę w utrzymaniu lokalnej różnorodności biologicznej.</p>
PLRW700017584748	OCHK50	Doliny Elmy	<p>Utrzymywanie, a w razie potrzeby podwyższanie poziomu wód gruntowych [w lasach], w szczególności na siedliskach wilgotnych i bagiennych, tj. w borach bagiennych, olsach i łęgach. Zachowanie i utrzymywanie w stanie zbliżonym do naturalnego istniejących śródlęśnych cieków, mokradeł, torfowisk [w lasach]. Zachowanie w stanie nienaruszonym obszarów wodno-biotnych, w tym torfowisk, zabagnień, podmokłości, oczek wodnych oraz obszarów źródłiskowych cieków. Zachowanie i ochrona zbiorników wód powierzchniowych wraz z pasem roślinności okalającej, poza rowami melioracyjnymi. Ograniczenie wyznaczenia lokalizacji nowych wałów przeciwpowodziowych do rzeczywistej konieczności ochrony człowieka i jego mienia przed powodzią; w miarę możliwości wały należy lokalizować jak najdalej od koryta rzeki, wykorzystując naturalną rzeźbę terenu. Tworzenie stref buforowych wokół zbiorników wodnych w postaci pasów zadrzewień i zakrzewień, celem ograniczenia spływu substancji biogennych i zwiększenia różnorodności biologicznej. Ograniczenie prac regulacyjnych i utrzymaniowych rzek tylko do zakresu niezbędnego dla rzeczywistej ochrony przeciwpowodziowej. Zapewnienie swobodnej migracji rybom w ciekach poprzez budowę przepławek na istniejących i nowych budowlach piętrzących. Utrzymanie i wprowadzanie zakrzewień i szuwarów wokół zbiorników wodnych, w szczególności starorzeczy i oczek wodnych jako bariery ograniczającej dostęp do linii brzegowej; utrzymanie lub tworzenie pasów zakrzewień i zadrzewień wzdłuż cieków jako naturalnej obudowy biologicznej ograniczającej spływ zanieczyszczeń z pól uprawnych. Ograniczenie działań powodujących obniżenie zwierciadła wód podziemnych, w szczególności budowy urządzeń drenarskich i rowów odwadniających na gruntach ornym, łąkach i pastwiskach w dolinach rzecznych oraz na krawędzi tarasów zalewowych i wysoczyzn. Zachowanie i ewentualne odtwarzanie korytarzy ekologicznych opartych o ekosystemy wodne, celem zachowania dróg migracji gatunków związanych z wodą. Zwiększenie retencji wodnej, przy czym zbiorniki małej retencji winny dodatkowo wzbogacać różnorodność biologiczną terenu, uwzględniając starorzecza i lokalne obniżenia terenu; w miarę możliwości</p>

Kod JCW	Kod obszaru chronionego	Nazwa obszaru chronionego	Cel środowiskowy dla obszaru chronionego
PLRW700017584748	PLB280015	Ostoja Warmińska	<p>technicznych i finansowych zalecane jest odtworzenie funkcji obszarów źródłiskowych o dużych zdolnościach retencyjnych; w miarę możliwości należy zachowywać lub odtwarzać siedliska hydrogeniczne mające dużą rolę w utrzymaniu lokalnej różnorodności biologicznej. Gospodarka rybacka na wodach powierzchniowych wspomagająca ochronę gatunków krytycznie zagrożonych i zagrożonych oraz promująca gatunki o pochodzeniu lokalnym, prowadząca do uzyskania struktury gatunkowej i wiekowej ryb właściwej dla danego typu wód.</p> <p>Utrzymanie lub odtworzenie właściwego stanu ochrony. Właściwy stan ochr. płaskiwa wymaga: zachow. natur. dolin i brzegów rzek, w tym ter. aluwialnych, natur. procesów akumul. aluwioiw. --- Właściwy stan ochr. zimorodka wymaga: zachow. natur. dynamiki rzek, w tym natur. procesów erozji bocznej, powstawania, utrzymywania i rozwoju skarp (wyrwy) brzegowych. --- Właściwy stan ochrony orlika grubodziobego wymaga: zachow. rozległych kompleksów podmokłych, ekstensywnie użytkowanych łąk i sąsiadujących z nimi lasów i zadzierwień liściastych, optymalnie fęgowych i bagiennych. --- Właściwy stan ochr. gągoła wymaga: zachow. akwenów z leśną strefą brzeg. bogatą w dzewa dziuplaste, zachow. spokoju tafli wody w okr. wodzenia młodych. --- Właściwy stan ochr. bociana białego wymaga: zachow. biotopów zerowiskowych, w tym wilg. i podmokłych łąk i pastwisk, pośrednio dla zachow. bazy zerowej zachow. uwilgotnienia terenu i obfitości zabagnień i oczek wodnych w krajobrazie. --- Właściwy stan ochr. bociana czarnego wymaga: zachow. bagiennych i podmokłych olsów, natur. charakteru cieków i drobnych akwenów śródleśnych. --- Właściwy stan ochr. błotniaka stawowego wymaga: zachow. natur. mozaiki mokradłowego krajobrazu, zwykle z udz. mozaiki mokradłowego krajobrazu, zwykle z udz. dużych kompleksów podmokłych łąk, turzycowisk, szuwarów, zabagnień. --- Właściwy stan ochr. derkacza wymaga: zachow. uwilgotnienia i wyklucz. odwadniania wilg. i podmokłych łąk. --- Właściwy stan ochr. łabędzia krzyliwego wymaga: zachow. w stanie natur. zbiorn. wodnych, na których gniazduje. --- Właściwy stan ochr. łabędzia krzyliwego wymaga: zachow. w stanie natur. zbiorn. wodnych, na których gniazduje. --- Właściwy stan ochr. żurawia wymaga: zachowania mozaiki mokradel w krajobrazie, w tym zachow. zabagnień i wyklucz. ich odwadniania. --- Właściwy stan ochr. bielika wymaga: zachow. spokojnej tafli i obrzeży wody jako miejsca żerowania. --- Właściwy stan ochr. nurogęsi wymaga: zachow. akwenów z naturalną leśną strefą brzegową, bogatą w drzewa dziuplaste, ograniczenia urbanizacji ter. wokół akwenów, ogranicz. presji rekreacji i turystyki wodnej. -- - Właściwy stan ochr. koncentracji siewki złotej wymaga: zachow. w okresie wędrowki wiosennej ter. łąkowych płytko zalanych. --- Właściwy stan ochr. zielonki wymaga: zachow. bagiennego char. terenu: bagiennych wysokich szuwarów z oczkami wody, zwykle jako komponentu stawów rybnych bądź zalewanych części dolin rzecznych. --- Właściwy stan ochr. samotnika wymaga: zachow. bagiennego char. biotopu, w tym bagiennych lasów. [Wymaga wg. 'planu lokalnej współpracy'2007'. utrzymywania obecnych wilg. war. wodnych wilg. użytków zielonych.]</p>

Kod JCW	Kod obszaru chronionego	Nazwa obszaru chronionego	Cel środowiskowy dla obszaru chronionego
PLRW7000175847492	OCHK50	Doliny Elmy	<p>Utrzymywanie, a w razie potrzeby podwyższanie poziomu wód gruntowych [w lasach], w szczególności na siedliskach wilgotnych i bagiennych, tj. w borach bagiennych, olsach i łęgach. Zachowanie i utrzymywanie w stanie zbliżonym do naturalnego istniejących śródlęśnych cieków, mokradeł, torfowisk [w lasach]. Zachowanie w stanie nienaruszonym obszarów wodno-błotnych, w tym torfowisk, zabagnień, podmokłości, oczek wodnych oraz obszarów źródłiskowych cieków. Zachowanie i ochrona zbiorników wód powierzchniowych wraz z pasem roślinności okalającej, poza rowami melioracyjnymi. Ograniczenie wyznaczenia lokalizacji nowych wód przeciwpowodziowych do rzeczywistej konieczności ochrony człowieka i jego mienia przed powodzią; w miarę możliwości waty należy lokalizować jak najdalej od koryta rzeki, wykorzystując naturalną rzeźbę terenu. Tworzenie stref buforowych wokół zbiorników wodnych w postaci pasów zadrzewień i zakrzewień, celem ograniczenia wpływu substancji biogennych i zwiększenia różnorodności biologicznej. Ograniczenie prac regulacyjnych i utrzymaniowych rzek tylko do zakresu niezbędnego dla rzeczywistej ochrony przeciwpowodziowej. Zapewnienie swobodnej migracji rybom w ciekach poprzez budowę przepławek na istniejących i nowych budowliach piętrzących. Utrzymanie i wprowadzanie zakrzewień i szuwarów wokół zbiorników wodnych, w szczególności starorzeczy i oczek wodnych jako bariery ograniczającej dostęp do linii brzegowej; utrzymanie lub tworzenie pasów zakrzewień i zadrzewień wzdłuż cieków jako naturalnej obudowy biologicznej ograniczającej wpływ zanieczyszczeń z pól uprawnych. Ograniczenie działań powodujących obniżenie zwierciadła wód podziemnych, w szczególności budowy urządzeń drenarskich i rowów odwadniających na gruntach ornych, łąkach i pastwiskach w dolinach rzecznych oraz na krawędzi tarasów zalewowych i wysoczyzn. Zachowanie i ewentualne odtwarzanie korytarzy ekologicznych opartych o ekosystemy wodne, celem zachowania dróg migracji gatunków związanych z wodą. Zwiększenie retencji wodnej, przy czym zbiorniki małej retencji winny dodatkowo wzbogacać różnorodność biologiczną terenu, uwzględniając starorzeczca i lokalne obniżenia terenu; w miarę możliwości technicznych i finansowych zalecane jest odtworzenie funkcji obszarów źródłiskowych o dużych zdolnościach retencyjnych; w miarę możliwości należy zachowywać lub odtwarzać siedliska hydrogeniczne mające dużą rolę w utrzymaniu lokalnej różnorodności biologicznej. Gospodarka rybacka na wodach powierzchniowych wspomagająca ochronę gatunków krytycznie zagrożonych i zagrożonych oraz promująca gatunki o pochodzeniu lokalnym, prowadząca do uzyskania struktury gatunkowej i wiekowej ryb właściwej dla danego typu wód.</p>
PLRW700017584752	OCHK49	Doliny Dolnej Łyny	<p>Utrzymywanie, a w razie potrzeby podwyższanie poziomu wód gruntowych [w lasach], w szczególności na siedliskach wilgotnych i bagiennych, tj. w borach bagiennych, olsach i łęgach. Zachowanie i utrzymywanie w stanie zbliżonym do naturalnego istniejących śródlęśnych cieków, mokradeł, torfowisk [w lasach]. Zachowanie w stanie nienaruszonym obszarów wodno-błotnych, w tym torfowisk, zabagnień, podmokłości, oczek wodnych oraz obszarów źródłiskowych cieków. Zachowanie i ochrona zbiorników wód powierzchniowych wraz z pasem roślinności okalającej, poza rowami melioracyjnymi. Ograniczenie wyznaczenia lokalizacji nowych wód przeciwpowodziowych do rzeczywistej konieczności ochrony człowieka i jego mienia przed powodzią; w miarę możliwości waty należy lokalizować jak najdalej od koryta rzeki, wykorzystując naturalną rzeźbę terenu. Tworzenie stref buforowych wokół zbiorników wodnych w postaci pasów zadrzewień i zakrzewień, celem ograniczenia wpływu substancji biogennych i zwiększenia różnorodności biologicznej. Ograniczenie prac regulacyjnych i utrzymaniowych rzek tylko do zakresu niezbędnego dla rzeczywistej ochrony przeciwpowodziowej. Zapewnienie swobodnej migracji rybom w ciekach poprzez budowę przepławek na istniejących i nowych budowliach piętrzących. Utrzymanie i wprowadzanie zakrzewień i szuwarów wokół zbiorników wodnych, w szczególności starorzeczy i oczek wodnych jako bariery ograniczającej dostęp do linii brzegowej; utrzymanie lub tworzenie pasów zakrzewień i zadrzewień wzdłuż cieków jako naturalnej obudowy biologicznej ograniczającej wpływ zanieczyszczeń z pól uprawnych. Ograniczenie działań powodujących obniżenie zwierciadła wód podziemnych, w szczególności budowy urządzeń drenarskich i rowów odwadniających na gruntach ornych, łąkach i pastwiskach w dolinach rzecznych oraz na krawędzi tarasów zalewowych i wysoczyzn. Zachowanie i ewentualne</p>

Kod JCW	Kod obszaru chronionego	Nazwa obszaru chronionego	Cel środowiskowy dla obszaru chronionego
PLRW700017584752	PLB280015	Ostoja Warmińska	<p>odtworzenie korytarzy ekologicznych opartych o ekosystemy wodne, celem zachowania dróg migracji gatunków związanych z wodą. Zwiększenie retencji wodnej, przy czym zbiorniki mają retencję winny dodatkowo wzbogacać różnorodność biologiczną terenu, uwzględniając starorzecza i lokalne obniżenia terenu; w miarę możliwości technicznych i finansowych zalecane jest odtworzenie funkcji obszarów źródłiskowych o dużych zdolnościach retencyjnych; w miarę możliwości należy zachowywać lub odtwarzać siedliska hydrogeniczne mające dużą rolę w utrzymaniu lokalnej różnorodności biologicznej. Gospodarka rybacka na wodach powierzchniowych wspomagająca ochronę gatunków krytycznie zagrożonych i zagrożonych oraz promująca gatunki o pochodzeniu lokalnym, prowadząca do uzyskania struktury gatunkowej i wiekowej ryb właściwej dla danego typu wód.</p> <p>Utrzymanie lub odtworzenie właściwego stanu ochrony. Właściwy stan ochr. piskliwca wymaga: zachow. natur. dolin i brzegów rzek, w tym ter. aluwialnych, natur. procesów akumul. aluwiiów. --- Właściwy stan ochr. zimorodka wymaga: zachow. natur. dynamiki rzek, w tym natur. procesów erozji bocznej, powstawania, utrzymywania i rozwoju skarpi (wyryw) brzegowych. --- Właściwy stan ochrony orlika grubodziobego wymaga: zachow. rozległych kompleksów podmokłych, ekstenywnie użytkowanych łąk i sąsiadujących z nimi lasów i zadrzewień liściastych, optymalnie łęgowych i bagiennych. --- Właściwy stan ochr. gągoła wymaga: zachow. akwenów z leśną strefą brzeg. bogatą w drzewa dziuplaste, zachow. spokoju tafli wody w okr. wodzenia ntodych. --- Właściwy stan ochr. bociana białego wymaga: zachow. biotopów zerowiskowych, w tym wilg. i podmokłych łąk i pastwisk, pośrednio dla zachow. bazy zerowej zachow. uwilgotnienia terenu i obfitości zabagnień i oczek wodnych w krajobrazie. --- Właściwy stan ochr. bociana czarnego wymaga: zachow. bagiennych i podmokłych olsów, natur. charakteru cieków i drobnych akwenów śródlęśnych. --- Właściwy stan ochr. błotniaka stawowego wymaga: zachow. natur. mozaiki mokradłowego krajobrazu, zwykle z udz. stawów, zbiorn. wodnych, podmokłych szuwarów. --- Właściwy stan ochr. błotniaka łąkowego wymaga: zachow. natur. mozaiki mokradłowego krajobrazu, zwykle z udz. dużych kompleksów podmokłych łąk, turzycowisk, szuwarów, zabagnień. --- Właściwy stan ochr. derkacza wymaga: zachow. uwilgotnienia i wyklucz. odwadniania wilg. i podmokłych łąk. --- Właściwy stan ochr. łabędzia krzyliwego wymaga: zachow. w stanie natur. zbiorn. wodnych, na których gniazduje. --- Właściwy stan ochr. łabędzia krzyliwego wymaga: zachow. w stanie natur. zbiorn. wodnych, na których gniazduje. --- Właściwy stan ochr. łabędzia niemego wymaga: zachow. w stanie natur. zbiorn. wodnych, na których gniazduje. --- Właściwy stan ochr. żurawia wymaga: zachowania mozaiki mokradel w krajobrazie, w tym zachow. zabagnień i wyklucz. ich odwadniania. --- Właściwy stan ochr. bielika wymaga: zachow. spokojnej tafli i obrzeży wody jako miejsca żerowania. --- Właściwy stan ochr. nurogęsi wymaga: zachow. akwenów z naturalną leśną strefą brzegową, bogatą w drzewa dziuplaste, ograniczenia urbanizacji ter. wokół akwenów, ogranicz. presji rekreacji i turystyki wodnej. -- - Właściwy stan ochr. koncentracji siewki złotej wymaga: zachow. w okresie wędrówki wiosennej ter. łąkowych płytko zalanych. --- Właściwy stan ochr. zielonki wymaga: zachow. bagienno char. terenu: bagiennych wysokich szuwarów z oczkami wody, zwykle jako komponentu stawów rybnych bądź zalewanych części dolin rzecznych. --- Właściwy stan ochr. samotnika wymaga: zachow. bagienno char. biotopu, w tym bagiennych lasów. [Wymaga wg. planu lokalnej współpracy'2007'. utrzymywania obecnych wilg. war. wodnych wilg. użytków zielonych.]</p>

Kod JCW	Kod obszaru chronionego	Nazwa obszaru chronionego	Cel środowiskowy dla obszaru chronionego
PLRW700017584754	OCHK49	Doliny Dolnej Łyny	<p>Utrzymywanie, a w razie potrzeby podwyższanie poziomu wód gruntowych [w lasach], w szczególności na siedliskach wilgotnych i bagiennych, tj. w borach bagiennych, olsach i łęgach. Zachowanie i utrzymywanie w stanie zbliżonym do naturalnego istniejących śródlęśnych cieków, mokradeł, torfowisk [w lasach]. Zachowanie w stanie nienaruszonym obszarów wodno-blotnych, w tym torfowisk, zabagnień, podmokłości, oczek wodnych oraz obszarów źródłiskowych cieków. Zachowanie i ochrona zbiorników wód powierzchniowych wraz z pasem roślinności okalającej, poza rowami melioracyjnymi. Ograniczenie wyznaczenia lokalizacji nowych wódw przeciwpowodziowych do rzeczywistej konieczności ochrony człowieka i jego mienia przed powodzią; w miarę możliwości wały należy lokalizować jak najdalej od koryta rzeki, wykorzystując naturalną rzeźbę terenu. Tworzenie stref buforowych wokół zbiorników wodnych w postaci pasów zadrzewień i zakrzewień, celem ograniczenia spływu substancji biogennych i zwiększenia różnorodności biologicznej. Ograniczenie prac regulacyjnych i utrzymaniowych rzek tylko do zakresu niezbędnego dla rzeczywistej ochrony przeciwpowodziowej. Zapewnienie swobodnej migracji rybom w ciekach poprzez budowę przepławek na istniejących i nowych budowliach piętrzących. Utrzymanie i wprowadzanie zakrzewień i szuwarów wokół zbiorników wodnych, w szczególności starorzeczy i oczek wodnych jako bariery ograniczającej dostęp do linii brzegowej; utrzymanie lub tworzenie pasów zakrzewień i zadrzewień wzdłuż cieków jako naturalnej obudowy biologicznej ograniczającej wpływ zanieczyszczeń z pól uprawnych. Ograniczenie działań powodujących obniżenie zwierciadła wód podziemnych, w dolinach rzecznych oraz na krawędzi tarasów zalewowych i wysoczyzn. Zachowanie i ewentualne odtwarzanie korytarzy ekologicznych opartych o ekosystemy wodne, celem zachowania dróg migracji gatunków związanych z wodą. Zwiększenie retencji wodnej, przy czym zbiorniki małej retencji winny dodatkowo wzbogacać różnorodność biologiczną terenu, uwzględniając starorzecza i lokalne obniżenia terenu; w miarę możliwości technicznych i finansowych zalecane jest odtworzenie funkcji obszarów źródłiskowych o dużych zdolnościach retencyjnych; w miarę możliwości należy zachowywać lub odtwarzać siedliska hydrogeniczne mające dużą rolę w utrzymaniu lokalnej różnorodności biologicznej. Gospodarka rybacka na wodach powierzchniowych wspomagająca ochronę gatunków krytycznie zagrożonych i zagrożonych oraz promująca gatunki o pochodzeniu lokalnym, prowadząca do uzyskania struktury gatunkowej i wiekowej ryb właściwej dla danego typu wód.</p>
PLRW700017584754	OCHK50	Doliny Elmy	<p>Utrzymywanie, a w razie potrzeby podwyższanie poziomu wód gruntowych [w lasach], w szczególności na siedliskach wilgotnych i bagiennych, tj. w borach bagiennych, olsach i łęgach. Zachowanie i utrzymywanie w stanie zbliżonym do naturalnego istniejących śródlęśnych cieków, mokradeł, torfowisk [w lasach]. Zachowanie w stanie nienaruszonym obszarów wodno-blotnych, w tym torfowisk, zabagnień, podmokłości, oczek wodnych oraz obszarów źródłiskowych cieków. Zachowanie i ochrona zbiorników wód powierzchniowych wraz z pasem roślinności okalającej, poza rowami melioracyjnymi. Ograniczenie wyznaczenia lokalizacji nowych wódw przeciwpowodziowych do rzeczywistej konieczności ochrony człowieka i jego mienia przed powodzią; w miarę możliwości wały należy lokalizować jak najdalej od koryta rzeki, wykorzystując naturalną rzeźbę terenu. Tworzenie stref buforowych wokół zbiorników wodnych w postaci pasów zadrzewień i zakrzewień, celem ograniczenia spływu substancji biogennych i zwiększenia różnorodności biologicznej. Ograniczenie prac regulacyjnych i utrzymaniowych rzek tylko do zakresu niezbędnego dla rzeczywistej ochrony przeciwpowodziowej. Zapewnienie swobodnej migracji rybom w ciekach poprzez budowę przepławek na istniejących i nowych budowliach piętrzących. Utrzymanie i wprowadzanie zakrzewień i szuwarów wokół zbiorników wodnych, w szczególności starorzeczy i oczek wodnych jako bariery ograniczającej dostęp do linii brzegowej; utrzymanie lub tworzenie pasów zakrzewień i zadrzewień wzdłuż cieków jako naturalnej obudowy biologicznej ograniczającej wpływ zanieczyszczeń z pól uprawnych. Ograniczenie działań powodujących obniżenie zwierciadła wód podziemnych, w szczególności budowy urządzeń drenarskich i rowów odwadniających na gruntach ornyc, łąkach i pastwiskach w dolinach rzecznych oraz na krawędzi tarasów zalewowych i wysoczyzn. Zachowanie i ewentualne</p>

Kod JCW	Kod obszaru chronionego	Nazwa obszaru chronionego	Cel środowiskowy dla obszaru chronionego
PLRW700017584754	PLB280015	Ostoja Warmińska	<p>odtworzenie korytarzy ekologicznych opartych o ekosystemy wodne, celem zachowania dróg migracji gatunków związanych z wodą. Zwiększenie retencji wodnej, przy czym zbiorniki mają retencję winny dodatkowo wzbogacać różnorodność biologiczną terenu, uwzględniając starorzecza i lokalne obniżenia terenu; w miarę możliwości technicznych i finansowych zalecane jest odtworzenie funkcji obszarów źródłiskowych o dużej zdolności retencyjnych; w miarę możliwości należy zachowywać lub odtwarzać siedliska hydrogeniczne mające dużą rolę w utrzymaniu lokalnej różnorodności biologicznej. Gospodarka rybactwa na wodach powierzchniowych wspomagająca ochronę gatunków krytycznie zagrożonych i zagrożonych oraz promująca gatunki o pochodzeniu lokalnym, prowadząca do uzyskania struktury gatunkowej i wiekowej ryb właściwej dla danego typu wód.</p> <p>Utrzymanie lub odtworzenie właściwego stanu ochrony. Właściwy stan ochr. piskliwca wymaga: zachow. natur. dolin i brzegów rzek, w tym ter. aluwialnych, natur. procesów akumul. aluwioiw. --- Właściwy stan ochr. zimorodka wymaga: zachow. natur. dynamiki rzek, w tym natur. procesów erozji bocznej, powstawania, utrzymywania i rozwoju skarpi (wyrw) brzegowych. --- Właściwy stan ochrony orlika grubodziobego wymaga: zachow. rozległych kompleksów podmokłych, ekstenywnie użytkowanych łąk i sąsiadujących z nimi lasów i zadrzewień liściastych, optymalnie łąkowych i bagiennych. --- Właściwy stan ochr. gągoła wymaga: zachow. akwenów z leśną strefą brzeg. bogatą w dziewa dziuplaste, zachow. spokoju tafli wody w okr. wodzenia młodych. --- Właściwy stan ochr. bociana białego wymaga: zachow. biotopów zerowiskowych, w tym wilg. i podmokłych łąk i pastwisk, pośrednio dla zachow. bazy żerowej zachow. uwilgotnienia terenu i obfitości zabagnień i oczek wodnych w krajobrazie. --- Właściwy stan ochr. bociana czarnego wymaga: zachow. bagiennych i podmokłych olsów, natur. charakteru cieków i drobnych akwenów śródlęśnych. --- Właściwy stan ochr. błotniaka stawowego wymaga: zachow. natur. mozaiki mokradłowego krajobrazu, zwykle z udz. mozaiki mokradłowego krajobrazu, zwykle z udz. dużych kompleksów podmokłych łąk, turzycowisk, szuwarów. Właściwy stan ochr. błotniaka stawowego wymaga: zachow. natur. mozaiki mokradłowego krajobrazu, zwykle z udz. mozaiki mokradłowego krajobrazu, zwykle z udz. stawów, zbiorn. wodnych, podmokłych szuwarów. --- Właściwy stan ochr. błotniaka łąkowego wymaga: zachow. natur. mozaiki mokradłowego krajobrazu, zwykle z udz. dużych kompleksów podmokłych łąk, turzycowisk, szuwarów. Właściwy stan ochr. derkacza wymaga: zachow. uwilgotnienia i wyklucz. odwadniania wilg. i podmokłych łąk. --- Właściwy stan ochr. łabędzia krzyliwego wymaga: zachow. w stanie natur. zbiorn. wodnych, na których gniazduje. --- Właściwy stan ochr. łabędzia krzyliwego wymaga: zachow. w stanie natur. zbiorn. wodnych, na których gniazduje. --- Właściwy stan ochr. łabędzia niemeo wymaga: zachow. w stanie natur. zbiorn. wodnych, na których gniazduje. --- Właściwy stan ochr. żurawia wymaga: zachowania mozaiki mokradł w krajobrazie, w tym zachow. zabagnień i wyklucz. ich odwadniania. --- Właściwy stan ochr. bielika wymaga: zachow. spokojnej tafli i obrzeży wody jako miejsca żerowania. --- Właściwy stan ochr. nurogęsi wymaga: zachow. akwenów z naturalną leśną strefą brzegową, bogatą w drzewa dziuplaste, ograniczenia urbanizacji ter. wokół akwenów, ogranicz. presji rekreacji i turystyki wodnej. -- - Właściwy stan ochr. koncentracji siewki złotej wymaga: zachow. w okresie wędrowki wiosennej ter. łąkowych płytko zalanych. --- Właściwy stan ochr. zielonki wymaga: zachow. bagiennego char. terenu: bagiennych wysokich szuwarów z oczkami wody, zwykle jako komponentu stawów rybnych bądź zalewanych części dolin rzecznych. --- Właściwy stan ochr. samotnika wymaga: zachow. bagiennego char. biotopu, w tym bagiennych lasów. [Wymaga wg. planu lokalnej współpracy'2007'. utrzymanie obecnych wilg. war. wodnych wilg. użytków zielonych.]</p>

Kod JCW	Kod obszaru chronionego	Nazwa obszaru chronionego	Cel środowiskowy dla obszaru chronionego
PLRW7000175847729	OCHK49	Doliny Dolnej Łyny	<p>Utrzymywanie, a w razie potrzeby podwyższanie poziomu wód gruntowych [w lasach], w szczególności na siedliskach wilgotnych i bagiennych, tj. w borach bagiennych, olsach i łęgach. Zachowanie i utrzymywanie w stanie zbliżonym do naturalnego istniejących śródlęśnych cieków, mokradeł, torfowisk [w lasach]. Zachowanie w stanie nienaruszonym obszarów wodno-błotnych, w tym torfowisk, zabagnień, podmokłości, oczek wodnych oraz obszarów źródłiskowych cieków. Zachowanie i ochrona zbiorników wód powierzchniowych wraz z pasem roślinności okalającej, poza rowami melioracyjnymi. Ograniczenie wyznaczenia lokalizacji nowych wód przeciwpowodziowych do rzeczywistej konieczności ochrony człowieka i jego mienia przed powodzią; w miarę możliwości waty należy lokalizować jak najdalej od koryta rzeki, wykorzystując naturalną rzeźbę terenu. Tworzenie stref buforowych wokół zbiorników wodnych w postaci pasów zadrzewień i zakrzewień, celem ograniczenia spływu substancji biogennych i zwiększenia różnorodności biologicznej. Ograniczenie prac regulacyjnych i utrzymawczych rzek tylko do zakresu niezbędnego dla rzeczywistej ochrony przeciwpowodziowej. Zapewnienie swobodnej migracji rybom w ciekach poprzez budowę przepławek na istniejących i nowych budowliach piętrzących. Utrzymanie i wprowadzanie zakrzewień i szuwarów wokół zbiorników wodnych, w szczególności starorzeczy i oczek wodnych jako bariery ograniczającej dostęp do linii brzegowej; utrzymanie lub tworzenie pasów zakrzewień i zadrzewień wzdłuż cieków jako naturalnej obudowy biologicznej ograniczającej spływ zanieczyszczeń z pól uprawnych. Ograniczenie działań powodujących obniżenie zwierciadła wód podziemnych, w szczególności budowy urządzeń drenarskich i rowów odwadniających na gruntach ornym, łakach i pastwiskach w dolinach rzecznych oraz na krawędzi tarasów zalewowych i wysoczyzn. Zachowanie i ewentualne odtwarzanie korytarzy ekologicznych opartych o ekosystemy wodne, celem zachowania dróg migracji gatunków związanych z wodą. Zwiększenie retencji wodnej, przy czym zbiorniki małej retencji winny dodatkowo wzbogacać różnorodność biologiczną terenu, uwzględniając starorzeczca i lokalne obniżenia terenu; w miarę możliwości technicznych i finansowych zalecane jest odtworzenie funkcji obszarów źródłiskowych o dużych zdolnościach retencyjnych; w miarę możliwości należy zachowywać lub odtwarzać siedliska hydrogeniczne mające dużą rolę w utrzymaniu lokalnej różnorodności biologicznej. Gospodarka rybacka na wodach powierzchniowych wspomagająca ochronę gatunków krytycznie zagrożonych i zagrożonych oraz promująca gatunki o pochodzeniu lokalnym, prowadząca do uzyskania struktury gatunkowej i wiekowej ryb właściwej dla danego typu wód.</p>
PLRW7000175847729	OCHK50	Doliny Elmy	<p>Utrzymywanie, a w razie potrzeby podwyższanie poziomu wód gruntowych [w lasach], w szczególności na siedliskach wilgotnych i bagiennych, tj. w borach bagiennych, olsach i łęgach. Zachowanie i utrzymywanie w stanie zbliżonym do naturalnego istniejących śródlęśnych cieków, mokradeł, torfowisk [w lasach]. Zachowanie w stanie nienaruszonym obszarów wodno-błotnych, w tym torfowisk, zabagnień, podmokłości, oczek wodnych oraz obszarów źródłiskowych cieków. Zachowanie i ochrona zbiorników wód powierzchniowych wraz z pasem roślinności okalającej, poza rowami melioracyjnymi. Ograniczenie wyznaczenia lokalizacji nowych wód przeciwpowodziowych do rzeczywistej konieczności ochrony człowieka i jego mienia przed powodzią; w miarę możliwości waty należy lokalizować jak najdalej od koryta rzeki, wykorzystując naturalną rzeźbę terenu. Tworzenie stref buforowych wokół zbiorników wodnych w postaci pasów zadrzewień i zakrzewień, celem ograniczenia spływu substancji biogennych i zwiększenia różnorodności biologicznej. Ograniczenie prac regulacyjnych i utrzymawczych rzek tylko do zakresu niezbędnego dla rzeczywistej ochrony przeciwpowodziowej. Zapewnienie swobodnej migracji rybom w ciekach poprzez budowę przepławek na istniejących i nowych budowliach piętrzących. Utrzymanie i wprowadzanie zakrzewień i szuwarów wokół zbiorników wodnych, w szczególności starorzeczy i oczek wodnych jako bariery ograniczającej dostęp do linii brzegowej; utrzymanie lub tworzenie pasów zakrzewień i zadrzewień wzdłuż cieków jako naturalnej obudowy biologicznej ograniczającej spływ zanieczyszczeń z pól uprawnych. Ograniczenie działań powodujących obniżenie zwierciadła wód podziemnych, w szczególności budowy urządzeń drenarskich i rowów odwadniających na gruntach ornym, łakach i pastwiskach w dolinach rzecznych oraz na krawędzi tarasów zalewowych i wysoczyzn. Zachowanie i ewentualne</p>

Kod JCW	Kod obszaru chronionego	Nazwa obszaru chronionego	Cel środowiskowy dla obszaru chronionego
PLRW7000175847729	PLB280015	Ostoja Warmińska	<p>odtworzenie korytarzy ekologicznych opartych o ekosystemy wodne, celem zachowania dróg migracji gatunków związanych z wodą. Zwiększenie retencji wodnej, przy czym zbiorniki mają retencję winny dodatkowo wzbogacać różnorodność biologiczną terenu, uwzględniając starorzecza i lokalne obniżenia terenu; w miarę możliwości technicznych i finansowych zalecane jest odtworzenie funkcji obszarów źródłiskowych o dużych zdolnościach retencyjnych; w miarę możliwości należy zachowywać lub odtwarzać siedliska hydrogeniczne mające dużą rolę w utrzymaniu lokalnej różnorodności biologicznej. Gospodarka rybacka na wodach powierzchniowych wspomagająca ochronę gatunków krytycznie zagrożonych i zagrożonych oraz promująca gatunki o pochodzeniu lokalnym, prowadząca do uzyskania struktury gatunkowej i wiekowej ryb właściwej dla danego typu wód.</p> <p>Utrzymanie lub odtworzenie właściwego stanu ochrony. Właściwy stan ochr. piskliwca wymaga: zachow. natur. dolin i brzegów rzek, w tym ter. aluwialnych, natur. procesów akumul. aluwiiów. --- Właściwy stan ochr. zimorodka wymaga: zachow. natur. dynamiki rzek, w tym natur. procesów erozji bocznej, powstawania, utrzymywania i rozwoju skarpi (wyryw) brzegowych. --- Właściwy stan ochrony orlika grubodziobego wymaga: zachow. rozległych kompleksów podmokłych, ekstenywnie użytkowanych łąk i sąsiadujących z nimi lasów i zadrzewień liściastych, optymalnie fegowych i bagiennych. --- Właściwy stan ochr. gągoła wymaga: zachow. akwenów z leśną strefą brzeg. bogatą w drzewa dziuplaste, zachow. spokoju tafli wody w okr. wodzenia młodych. --- Właściwy stan ochr. bociana białego wymaga: zachow. biotopów zerowiskowych, w tym wilg. i podmokłych łąk i pastwisk, pośrednio dla zachow. bazy zerowej zachow. uwilgotnienia terenu i obfitości zabagnień i oczek wodnych w krajobrazie. --- Właściwy stan ochr. bociana czarnego wymaga: zachow. bagiennych i podmokłych olsów, natur. charakteru cieków i drobnych akwenów śródlęśnych. --- Właściwy stan ochr. błotniaka stawowego wymaga: zachow. natur. mozaiki mokradłowego krajobrazu, zwykle z udz. stawów, zbiorn. wodnych, podmokłych szuwarów. --- Właściwy stan ochr. błotniaka łąkowego wymaga: zachow. natur. mozaiki mokradłowego krajobrazu, zwykle z udz. dużych kompleksów podmokłych łąk, turzycowisk, szuwarów, zabagnień. --- Właściwy stan ochr. derkacza wymaga: zachow. uwilgotnienia i wyklucz. odwadniania wilg. i podmokłych łąk. --- Właściwy stan ochr. łabędzia krzyliwego wymaga: zachow. w stanie natur. zbiorn. wodnych, na których gniazduje. --- Właściwy stan ochr. łabędzia niemiego wymaga: zachow. w stanie natur. zbiorn. wodnych, na których gniazduje. --- Właściwy stan ochr. żurawia wymaga: zachowania mozaiki mokradel w krajobrazie, w tym zachow. zabagnień i wyklucz. ich odwadniania. --- Właściwy stan ochr. bielika wymaga: zachow. spokojnej tafli i obrzeży wody jako miejsca żerowania. --- Właściwy stan ochr. nurogosi wymaga: zachow. akwenów z naturalną leśną strefą brzegową, bogatą w drzewa dziuplaste, ograniczenia urbanizacji ter. wokół akwenów, ogranicz. presji rekreacji i turystyki wodnej. -- - Właściwy stan ochr. koncentracji siewki złotej wymaga: zachow. w okresie wędrowki wiosennej ter. łąkowych płytko zalanych. --- Właściwy stan ochr. zielonki wymaga: zachow. bagienno char. terenu: bagienno wysoki szuwarów z oczkami wody, zwykle jako komponentu stawów rybnych bądź zalewanych części dolin rzecznych. --- Właściwy stan ochr. samotnika wymaga: zachow. bagienno char. biotopu, w tym bagienno lasów. [Wymaga wg. planu lokalnej współpracy 2007: utrzymanie obecnych wilg. war. wodnych wilg. użytków zielonych.]</p>

Kod JCW	Kod obszaru chronionego	Nazwa obszaru chronionego	Cel środowiskowy dla obszaru chronionego
PLRW700017584792	PLB280015	Ostoja Warmińska	<p>Utrzymanie lub odtworzenie właściwego stanu ochrony. Właściwy stan ochr. piskliwca wymaga: zachow. natur. dolin i brzegów rzek, w tym ter. aluwialnych, natur. procesów akumul. aluwiiów. --- Właściwy stan ochr. zimorodka wymaga: zachow. natur. dynamiki rzek, w tym natur. procesów erozji bocznej, powstawania, utrzymywania i rozwoju skarp (wyryw) brzegowych. --- Właściwy stan ochrony orlika grubodziobego wymaga: zachow. rozległych kompleksów podmokłych, ekstenywnie użytkowanych łąk i sąsiadujących z nimi lasów i zadrzewień liściastych, optymalnie lęgowych i bagiennych. --- Właściwy stan ochr. gągoła wymaga: zachow. akwenów z leśną strefą brzeg. bogatą w drzewa dziuplaste, zachow. spokoju tafli wody w okr. wodzenia młodych. --- Właściwy stan ochr. bociana białego wymaga: zachow. biotopów żerowiskowych, w tym wilg. i podmokłych łąk i pastwisk, pośrednio dla zachow. bazy żerowej zachow. uwilgotnienia terenu i obfitości zabagnień i oczek wodnych w krajobrazie. --- Właściwy stan ochr. bociana czarnego wymaga: zachow. bagiennych i podmokłych olsów, natur. charakteru cieków i drobnych akwenów śródlęśnych. --- Właściwy stan ochr. błotniaka stawowego wymaga: zachow. natur. mozaiki mokradłowego krajobrazu, zwykle z udz. stawów, zbiorn. wodnych, podmokłych szuwarów. --- Właściwy stan ochr. błotniaka łąkowego wymaga: zachow. natur. mozaiki mokradłowego krajobrazu, zwykle z udz. dużych kompleksów podmokłych łąk, turzycowisk, szuwarów, zabagnień. --- Właściwy stan ochr. derkacza wymaga: zachow. uwilgotnienia i wyklucz. odwadniania wilg. i podmokłych łąk. --- Właściwy stan ochr. łabędzia krzyliwego wymaga: zachow. w stanie natur. zbiorn. wodnych, na których gniazduje. --- Właściwy stan ochr. łabędzia niemieckiego wymaga: zachow. w stanie natur. zbiorn. wodnych, na których gniazduje. --- Właściwy stan ochr. żurawia wymaga: zachowania mozaiki mokradeł w krajobrazie, w tym zachow. zabagnień i wyklucz. ich odwadniania. --- Właściwy stan ochr. bielika wymaga: zachow. spokojnej tafli i obrzeży wody jako miejsca żerowania. --- Właściwy stan ochr. nurogęsi wymaga: zachow. akwenów z naturalną leśną strefą brzegową, bogatą w drzewa dziuplaste, ograniczenia urbanizacji ter. wokół akwenów, ogranicz. presji rekreacji i turystyki wodnej. --</p> <p>- Właściwy stan ochr. koncentracji siewki złotej wymaga: zachow. w okresie wędrowki wiosennej ter. łąkowych płytko zalanych. --- Właściwy stan ochr. zielonki wymaga: zachow. bagiennego char. terenu: bagiennych wysokich szuwarów z oczkami wody, zwykle jako komponentu stawów rybnych bądź zalewanych części dolin rzecznych. --- Właściwy stan ochr. samotnika wymaga: zachow. bagiennego char. biotopu, w tym bagiennych lasów.</p> <p>[Wymaga wg. planu lokalnej współpracy/2007: utrzymywanie obecnych wilg. war. wodnych wilg. użytków zielonych.]</p>
PLRW700017584849	OCHK72	Doliny Rzeki Guber	<p>Utrzymywanie, a w razie potrzeby podwyższanie poziomu wód gruntowych [w lasach], w szczególności na siedliskach wilgotnych i bagiennych, tj. w borach bagiennych, olsach i lęgach. Zachowanie i utrzymywanie w stanie zbliżonym do naturalnego istniejących śródlęśnych cieków, mokradeł, torfowisk [w lasach]. Zachowanie w stanie nienaruszonym obszarów wodno-biotnych, w tym torfowisk, zabagnień, podmokłości, oczek wodnych oraz obszarów źródłiskowych cieków. Zachowanie i ochrona zbiorników wód powierzchniowych wraz z pasem roślinności okalającej, poza rowami melioracyjnymi. Ograniczenie wyznaczenia lokalizacji nowych wałów przeciwpowodziowych do rzeczywistej konieczności ochrony człowieka i jego mienia przed powodzią; w miarę możliwości waty należy lokalizować jak najdalej od koryta rzeki, wykorzystując naturalną rzeźbę terenu. Tworzenie stref buforowych wokół zbiorników wodnych w biologicznej. Ograniczenie prac regulacyjnych i utrzymaniowych rzek tylko do zakresu niezbędnego dla rzeczywistej ochrony przeciwpowodziowej. Zapewnienie swobodnej migracji rybom w ciekach poprzez budowę przepławek na istniejących i nowych budowliach piętrzących. Utrzymanie i wprowadzanie zakrzewień i szuwarów wokół zbiorników wodnych, w szczególności starorzeczy i oczek wodnych jako bariery ograniczającej dostęp do linii brzegowej; utrzymanie lub tworzenie pasów zakrzewień i zadrzewień wzdłuż cieków jako naturalnej obudowy biologicznej ograniczającej wpływ zanieczyszczeń z pól uprawnych. Ograniczenie działań powodujących obniżenie zwierciadła wód podziemnych, w szczególności budowy urządzeń drenażowych i rowów odwadniających na gruntach ornych, łąkach i</p>

Kod JCW	Kod obszaru chronionego	Nazwa obszaru chronionego	Cel środowiskowy dla obszaru chronionego
PLRW700017584852	OCHK72	Doliny Rzeki Guber	<p>pastwiskach w dolinach rzecznych oraz na krawędzi tarasów zalewowych i wysoczyzn. Zachowanie i ewentualne odtwarzanie korytarzy ekologicznych opartych o ekosystemy wodne, celem zachowania dróg migracji gatunków związanych z wodą. Zwiększenie retencji wodnej, przy czym zbiorniki matej retencji winny dodatkowo wzbogacać różnorodność biologiczną terenu, uwzględniając starorzecza i lokalne obniżenia terenu; w miarę możliwości technicznych i finansowych zalecane jest odtworzenie funkcji obszarów źródłiskowych o dużych zdolnościach retencyjnych; w miarę możliwości należy zachowywać lub odtwarzać siedliska hydrogeniczne mające dużą rolę w utrzymaniu lokalnej różnorodności biologicznej. Gospodarka rybacka na wodach powierzchniowych wspomagająca ochronę gatunków krytycznie zagrożonych i zagrożonych oraz promująca gatunki o pochodzeniu lokalnym, prowadząca do uzyskania struktury gatunkowej i wiekowej ryb właściwej dla danego typu wód.</p> <p>Utrzymywanie, a w razie potrzeby podwyższanie poziomu wód gruntowych [w lasach], w szczególności na siedliskach wilgotnych i bagiennych, tj. w borach bagiennych, olsach i łęgach. Zachowanie i utrzymywanie w stanie zbliżonym do naturalnego istniejących źródłisk cieków, mokradeł, torfowisk [w lasach]. Zachowanie w stanie nienaruszonym obszarów wodno-brotnych, w tym torfowisk, zabagnień, podmokłości, oczek wodnych oraz obszarów źródłiskowych cieków. Zachowanie i ochrona zbiorników wód powierzchniowych wraz z pasem roślinności okalającej, poza rowami melioracyjnymi. Ograniczenie wyznaczenia lokalizacji nowych watów przeciwpowodziowych do rzeczywistej konieczności ochrony człowieka i jego mienia przed powodzią; w miarę możliwości waty należy lokalizować jak najdalej od koryta rzeki, wykorzystując naturalną rzeźbę terenu. Tworzenie stref buforowych wokół zbiorników wodnych w postaci pasów zadrzewień i zakrzewień, celem ograniczenia wpływu substancji biogennych i zwiększenia różnorodności biologicznej. Ograniczenie prac regulacyjnych i utrzymaniowych rzek tylko do zakresu niezbędnego dla rzeczywistej ochrony przeciwpowodziowej. Zapewnienie swobodnej migracji rybom w ciekach poprzez budowę przepławek na istniejących i nowych budowlach piętrzących. Utrzymanie i wprowadzanie zakrzewień i szuwarów wokół zbiorników wodnych, w szczególności starorzeczy i oczek wodnych jako bariery ograniczającej dostęp do linii brzegowej; utrzymanie lub tworzenie pasów zakrzewień i zadrzewień wzdłuż cieków jako naturalnej obudowy biologicznej ograniczającej wpływ zanieczyszczeń z pól uprawnych. Ograniczenie działań powodujących obniżenie zwierciadła wód podziemnych, w szczególności budowy urządzeń drenażowych i rowów odwadniających na gruntach ornych, łąkach i pastwiskach w dolinach rzecznych oraz na krawędzi tarasów zalewowych i wysoczyzn. Zachowanie i ewentualne odtwarzanie korytarzy ekologicznych opartych o ekosystemy wodne, celem zachowania dróg migracji gatunków związanych z wodą. Zwiększenie retencji wodnej, przy czym zbiorniki matej retencji winny dodatkowo wzbogacać różnorodność biologiczną terenu, uwzględniając starorzecza i lokalne obniżenia terenu; w miarę możliwości technicznych i finansowych zalecane jest odtworzenie funkcji obszarów źródłiskowych o dużych zdolnościach retencyjnych; w miarę możliwości należy zachowywać lub odtwarzać siedliska hydrogeniczne mające dużą rolę w utrzymaniu lokalnej różnorodności biologicznej. Gospodarka rybacka na wodach powierzchniowych wspomagająca ochronę gatunków krytycznie zagrożonych i zagrożonych oraz promująca gatunki o pochodzeniu lokalnym, prowadząca do uzyskania struktury gatunkowej i wiekowej ryb właściwej dla danego typu wód.</p>

Kod JCW	Kod obszaru chronionego	Nazwa obszaru chronionego	Cel środowiskowy dla obszaru chronionego
PLRW700017584852	PLB280015	Ostoja Warmińska	<p>Utrzymanie lub odtworzenie właściwego stanu ochrony. Właściwy stan ochr. piskliwca wymaga: zachow. natur. dolin i brzegów rzek, w tym ter. aluwialnych, natur. procesów akumul. aluwiów. --- Właściwy stan ochr. zimorodka wymaga: zachow. natur. dynamiki rzek, w tym natur. procesów erozji bocznej, powstawania, utrzymywania i rozwoju skarp (wyrw) brzegowych. --- Właściwy stan ochrony orlika grubodziobego wymaga: zachow. rozległych kompleksów podmokłych, ekstensywnie użytkowanych łąk i sąsiadujących z nimi lasów i zadrzewień liściastych, optymalnie łęgowych i bagiennych. --- Właściwy stan ochr. gągoła wymaga: zachow. akwenów z leśną strefą brzeg. bogatą w dzewa dziuplaste, zachow. spokoju tafli wody w okr. wodzenia młodych. --- Właściwy stan ochr. bociana białego wymaga: zachow. biotopów żerowiskowych, w tym wilg. i podmokłych łąk i pastwisk, pośrednio dla zachow. bazy żerowej zachow. uwilgotnienia terenu i obfitości zabagnień i oczek wodnych w krajobrazie. --- Właściwy stan ochr. bociana czarnego wymaga: zachow. bagiennych i podmokłych olsów, natur. charakteru cieków i drobnych akwenów śródlęśnych. --- Właściwy stan ochr. błotniaka stawowego wymaga: zachow. natur. mozaiki mokradłowego krajobrazu, zwykle z udz. dużych kompleksów podmokłych łąk, turzycowisk, szuwarów. --- Właściwy stan ochr. derkacza wymaga: zachow. uwilgotnienia i wyklucz. odwadniania wilg. i podmokłych łąk. --- Właściwy stan ochr. łabędzia krzyliwego wymaga: zachow. w stanie natur. zbiorn. wodnych, na których gniazduje. --- Właściwy stan ochr. łabędzia niemieckiego wymaga: zachow. w stanie natur. zbiorn. wodnych, na których gniazduje. --- Właściwy stan ochr. żurawia wymaga: zachowania mozaiki mokradel w krajobrazie, w tym zachow. zabagnień i wyklucz. ich odwadniania. --- Właściwy stan ochr. bielika wymaga: zachow. spokojnej tafli i obrzeży wody jako miejsca żerowania. --- Właściwy stan ochr. nurogęsi wymaga: zachow. akwenów z naturalną leśną strefą brzegową, bogatą w drzewa dziuplaste, ograniczenia urbanizacji ter. wokół akwenów, ogranicz. presji rekreacji i turystyki wodnej. -- - Właściwy stan ochr. koncentracji siewki złotej wymaga: zachow. w okresie wełdrowki wiosennej ter. łąkowych płytko zalanych. --- Właściwy stan ochr. zielonki wymaga: zachow. bagiennego char. terenu: bagiennych wysokich szuwarów z oczkami wody, zwykle jako komponentu stawów rybnych bądź zalewanych części dolin rzecznych. --- Właściwy stan ochr. samotnika wymaga: zachow. bagiennego char. biotopu, w tym bagiennych lasów. [Wymaga wg. planu lokalnej współpracy'2007': utrzymywanie obecnych wilg. war. wodnych wilg. użytków zielonych.].</p>
PLRW700017584854	OCHK72	Doliny Rzeki Guber	<p>Utrzymywanie, a w razie potrzeby podwyższanie poziomu wód gruntowych [w lasach], w szczególności na siedliskach wilgotnych i bagiennych, tj. w borach bagiennych, olsach i łąkach. Zachowanie i utrzymywanie w stanie zbliżonym do naturalnego istniejących śródlęśnych cieków, mokradel, torfowisk [w lasach]. Zachowanie w stanie nienaruszonym obszarów wodno-błotnych, w tym torfowisk, zabagnień, podmokłości, oczek wodnych oraz obszarów źródłiskowych cieków. Zachowanie i ochrona zbiorników wód powierzchniowych wraz z pasem roślinności okalającej, poza rowami melioracyjnymi. Ograniczenie wyznaczenia lokalizacji nowych wód przeciwpowodziowych do rzeczywistej konieczności ochrony człowieka i jego mienia przed powodzią; w miarę możliwości wały należy lokalizować jak najdalej od koryta rzeki, wykorzystując naturalną rzeźbę terenu. Tworzenie stref buforowych wokół zbiorników wodnych w postaci pasów zadrzewień i zakrzewień, celem ograniczenia splywu substancji biogennej i zwiększenia różnorodności biologicznej. Ograniczenie prac regulacyjnych i utrzymaniowych rzek tylko do zakresu niezbędnego dla rzeczywistej ochrony przeciwpowodziowej. Zapewnienie swobodnej migracji rybom w ciekach poprzez budowę przepławek na istniejących i nowych budowach piętrzących. Utrzymanie i wprowadzanie zakrzewień i szuwarów wokół zbiorników wodnych, w szczególności starorzeczy i oczek wodnych jako bariery ograniczającej dostęp do linii brzegowej; utrzymanie lub tworzenie pasów zakrzewień i zadrzewień wzdłuż cieków jako naturalnej obudowy biologicznej ograniczającej splyw zanieczyszczeń z pól uprawnych. Ograniczenie działań powodujących obniżenie zwierciadła wód podziemnych, w szczególności budowy urządzeń drenarskich i rowów odwadniających na gruntach ornycy, łąkach i</p>

Kod JCW	Kod obszaru chronionego	Nazwa obszaru chronionego	Cel środowiskowy dla obszaru chronionego
PLRW700017584854	PLB280015	Ostoja Warmińska	<p>pastwiskach w dolinach rzecznych oraz na krawędzi tarasów zalewowych i wysoczyzn. Zachowanie i ewentualne odtwarzanie korytarzy ekologicznych opartych o ekosystemy wodne, celem zachowania dróg migracji gatunków związanych z wodą. Zwiększenie retencji wodnej, przy czym zbiorniki małej retencji winny dodatkowo wzbogacać różnorodność biologiczną terenu, uwzględniając starorzecza i lokalne obniżenia terenu; w miarę możliwości technicznych i finansowych zalecane jest odtworzenie funkcji obszarów źródłiskowych o dużych zdolnościach retencyjnych; w miarę możliwości należy zachowywać lub odtwarzać siedliska hydrogeniczne mające dużą rolę w utrzymaniu lokalnej różnorodności biologicznej. Gospodarka rybacka na wodach powierzchniowych wspomagająca ochronę gatunków krytycznie zagrożonych i zagrożonych oraz promująca gatunki o pochodzeniu lokalnym, prowadząca do uzyskania struktury gatunkowej i wiekowej ryb właściwej dla danego typu wód.</p> <p>Utrzymanie lub odtworzenie właściwego stanu ochrony. Właściwy stan ochr. piskiwiwa wymaga: zachow. natur. dolin i brzegów rzek, w tym ter. aluwialnych, natur. procesów akumul. aluwiów. --- Właściwy stan ochr. zimorodka wymaga: zachow. natur. dynamiki rzek, w tym natur. procesów erozji bocznej, powstawania, utrzymywania i rozwoju skarp (wyrw) brzegowych. --- Właściwy stan ochrony orlika grubodziobego wymaga: zachow. rozległych kompleksów podmokłych, ekstensywnie użytkowanych łąk i sąsiadujących z nimi lasów i zadrzewień liściastych, optymalnie lęgowych i bagiennych. --- Właściwy stan ochr. gągoła wymaga: zachow. akwenów z leśną strefą brzeg. bogatą w drzewa dziuplaste; zachow. spokoju tafli wody w okr. wodzenia młodych. --- Właściwy stan ochr. bociana białego wymaga: zachow. biotopów żerowiskowych, w tym wilg. i podmokłych łąk i pastwisk, pośrednio dla zachow. bazy żerowej zachow. uwilgotnienia terenu i obfitości zabagnień i oczek wodnych w krajobrazie. --- Właściwy stan ochr. bociana czarnego wymaga: zachow. bagiennych i podmokłych olsów, natur. charakteru cieków i drobnych akwenów śródlęsnych. --- Właściwy stan ochr. błotniaka stawowego wymaga: zachow. natur. mozaiki mokradłowego krajobrazu, zwykle z udz. stawów, zbiorn. wodnych, podmokłych szuwarów. --- Właściwy stan ochr. błotniaka łąkowego wymaga: zachow. natur. mozaiki mokradłowego krajobrazu, zwykle z udz. dużych kompleksów podmokłych łąk, turzycowisk, szuwarów, zabagnień. --- Właściwy stan ochr. derkacza wymaga: zachow. uwilgotnienia i wyklucz. odwadniania wilg. i podmokłych łąk. --- Właściwy stan ochr. łabędzia krzyliwego wymaga: zachow. w stanie natur. zbiorn. Wodnych, na których gniazduje. --- Właściwy stan ochr. łabędzia niemiego wymaga: zachow. w stanie natur. zbiorn. Wodnych, na których gniazduje. --- Właściwy stan ochr. żurawia wymaga: zachowania mozaiki mokradeł w krajobrazie, w tym zachow. zabagnień i wyklucz. ich odwadniania. --- Właściwy stan ochr. bielika wymaga: zachow. spokojnej tafli i obrzeży wody jako miejsca żerowania. --- Właściwy stan ochr. nurogęsi wymaga: zachow. akwenów z naturalną leśną strefą brzegową, bogatą w drzewa dziuplaste, ograniczenia urbanizacji ter. wokół akwenów, ogranicz. presji rekreacji i turystyki wodnej. --</p> <p>- Właściwy stan ochr. koncentracji siewki złotej wymaga: zachow. w okresie wędrowki wiosennej ter. łąkowych płytko zalanych. --- Właściwy stan ochr. zielonki wymaga: zachow. bagiennego char. terenu: bagiennych wysokich szuwarów z oczkami wody, zwykle jako komponentu stawów rybnych bądź zalewanych części dolin rzecznych. --- Właściwy stan ochr. samotnika wymaga: zachow. bagiennego char. biotopu, w tym bagiennych lasów. [Wymaga wg. planu lokalnej współpracy/2007: utrzymywania obecnych wilg. war. wodnych wilg. użytków zielonych.]</p>

Kod JCW	Kod obszaru chronionego	Nazwa obszaru chronionego	Cel środowiskowy dla obszaru chronionego
PLRW700017584866	PLB280015	Ostoja Warmińska	<p>Utrzymanie lub odtworzenie właściwego stanu ochrony. Właściwy stan ochr. piskliwca wymaga: zachow. natur. dolin i brzegów rzek, w tym ter. aluwialnych, natur. procesów akumul. aluwiów. --- Właściwy stan ochr. zimorodka wymaga: zachow. natur. dynamiki rzek, w tym natur. procesów erozji bocznej, powstawania, utrzymywania i rozwoju skarp (wyryw) brzegowych. --- Właściwy stan ochrony orlika grubodziobego wymaga: zachow. rozległych kompleksów podmokłych, ekstenywnie użytkowanych łąk i sąsiadujących z nimi lasów i zadrzewień liściastych, optymalnie lęgowych i bagiennych. --- Właściwy stan ochr. gągoła wymaga: zachow. akwenów z leśną strefą brzeg. bogatą w drzewa dziuplaste, zachow. spokoju tafli wody w okr. wrodzenia młodych. --- Właściwy stan ochr. bociana białego wymaga: zachow. biotopów żerowiskowych, w tym wilg. i podmokłych łąk i pastwisk, pośrednio dla zachow. bazy żerowej zachow. uwilgotnienia terenu i obfitości zabagnień i oczek wodnych w krajobrazie. --- Właściwy stan ochr. bociana czarnego wymaga: zachow. bagiennych i podmokłych olsów, natur. charakteru cieków i drobnych akwenów śródlęśnych. --- Właściwy stan ochr. błotniaka stawowego wymaga: zachow. natur. mozaiki mokradłowego krajobrazu, zwykle z udz. stawów, zbiorn. wodnych, podmokłych szuwarów. --- Właściwy stan ochr. błotniaka łąkowego wymaga: zachow. natur. mozaiki mokradłowego krajobrazu, zwykle z udz. dużych kompleksów podmokłych łąk, turzycowisk, szuwarów, zabagnień. --- Właściwy stan ochr. derkacza wymaga: zachow. uwilgotnienia i wyklucz. odwadniania wilg. i podmokłych łąk. --- Właściwy stan ochr. łabędzia krzyliwego wymaga: zachow. w stanie natur. zbiorn. wodnych, na których gniazduje. --- Właściwy stan ochr. łabędzia niemieckiego wymaga: zachow. w stanie natur. zbiorn. wodnych, na których gniazduje. --- Właściwy stan ochr. żurawia wymaga: zachowania mozaiki mokradel w krajobrazie, w tym zachow. zabagnień i wyklucz. ich odwadniania. --- Właściwy stan ochr. nurogęsi wymaga: zachow. spokojnej tafli i obrzeży wody jako miejsca żerowania. --- Właściwy stan ochr. bielika wymaga: zachow. akwenów z naturalną leśną strefą brzegową, bogatą w drzewa dziuplaste, ograniczenia urbanizacji ter. wokół akwenów, ogranicz. presji rekreacji i turystyki wodnej. --</p> <p>- Właściwy stan ochr. koncentracji siewki złotej wymaga: zachow. w okresie wędrówki wiosennej ter. łąkowych płytko zalanych. --- Właściwy stan ochr. zielonki wymaga: zachow. bagiennego char. terenu: bagiennych wysokich szuwarów z oczkami wody, zwykle jako komponentu stawów rybnych bądź zalewanych części dolin rzecznych. --- Właściwy stan ochr. samotnika wymaga: zachow. bagiennego char. biotopu, w tym bagiennych lasów.</p> <p>[Wymaga wg. planu lokalnej współpracy 2007: utrzymywania obecnych wilg. war. wodnych wilg. użytków zielonych.]</p>

Kod JCW	Kod obszaru chronionego	Nazwa obszaru chronionego	Cel środowiskowy dla obszaru chronionego
PLRW7000175848689	OCHK72	Doliny Rzeki Guber	<p>Utrzymywanie, a w razie potrzeby podwyższanie poziomu wód gruntowych [w lasach], w szczególności na siedliskach wilgotnych i bagiennych, tj. w borach bagiennych, olsach i łęgach. Zachowanie i utrzymywanie w stanie zbliżonym do naturalnego istniejących źródleńskich cieków, mokradeł, torfowisk [w lasach]. Zachowanie w stanie nienaruszonym obszarów wodno-błotnych, w tym torfowisk, zabagnień, podmokłości, oczek wodnych oraz obszarów źródłiskowych cieków. Zachowanie i ochrona zbiorników wód powierzchniowych wraz z pasem roślinności okalającej, poza rowami melioracyjnymi. Ograniczenie wyznaczenia lokalizacji nowych wód przeciwpowodziowych do rzeczywistej konieczności ochrony człowieka i jego mienia przed powodzią; w miarę możliwości wady należy lokalizować jak najdalej od koryta rzeki, wykorzystując naturalną rzeźbę terenu. Tworzenie stref buforowych wokół zbiorników wodnych w postaci pasów zadrzewień i zakrzewień, celem ograniczenia wpływu substancji biogennych i zwiększenia różnorodności biologicznej. Ograniczenie prac regulacyjnych i utrzymawianych rzek tylko do zakresu niezbędnego dla rzeczywistej ochrony przeciwpowodziowej. Zapewnienie swobodnej migracji rybom w ciekach poprzez budowę przepławek na istniejących i nowych budowliach piętrzących. Utrzymanie i wprowadzanie zakrzewień i szuwarów wokół zbiorników wodnych, w szczególności starorzeczy i oczek wodnych jako bariery ograniczającej dostęp do linii brzegowej; utrzymanie lub tworzenie pasów zakrzewień i zadrzewień wzdłuż cieków jako naturalnej obudowy biologicznej ograniczającej wpływ zanieczyszczeń z pól uprawnych. Ograniczenie działań powodujących obniżenie zwierciadła wód podziemnych, w szczególności budowy urządzeń drenażowych i rowów odwadniających na gruntach ornych, łąkach i pastwiskach w dolinach rzecznych oraz na krawędzi tarasów zalewowych i wysoczyzn. Zachowanie i ewentualne odtwarzanie korytarzy ekologicznych opartych o ekosystemy wodne, celem zachowania dróg migracji gatunków związanych z wodą. Zwiększenie retencji wodnej, przy czym zbiorniki młodej retencji winno dodatkowo wzbogacać różnorodność biologiczną terenu, uwzględniając starorzecza i lokalne obniżenia terenu; w miarę możliwości technicznych i finansowych zalecane jest odtworzenie funkcji obszarów źródłiskowych o dużych zdolnościach retencyjnych; w miarę możliwości należy zachowywać lub odtwarzać siedliska hydrogeniczne mające dużą rolę w utrzymaniu lokalnej różnorodności biologicznej. Gospodarka rybacka na wodach powierzchniowych wspomagająca ochronę gatunków krytycznie zagrożonych i zagrożonych oraz promująca gatunki o pochodzeniu lokalnym, prowadząca do uzyskania struktury gatunkowej i wiekowej ryb właściwej dla danego typu wód.</p>

Kod JCW	Kod obszaru chronionego	Nazwa obszaru chronionego	Cel środowiskowy dla obszaru chronionego
PLRW7000175848689	PLB280015	Ostoja Warmińska	<p>Utrzymanie lub odtworzenie właściwego stanu ochrony. Właściwy stan ochr. piskliwca wymaga: zachow. natur. dolin i brzegów rzek, w tym ter. aluwialnych, natur. procesów akumul. aluwiów. --- Właściwy stan ochr. zimorodka wymaga: zachow. natur. dynamiki rzek, w tym natur. procesów erozji bocznej, powstawania, utrzymywania i rozwoju skarp (wyryw) brzegowych. --- Właściwy stan ochrony orlika grubodziobego wymaga: zachow. rozległych kompleksów podmokłych, ekstenywnie użytkowanych łąk i sąsiadujących z nimi lasów i zadrzewień liściastych, optymalnie lęgowych i bagiennych. --- Właściwy stan ochr. gągoła wymaga: zachow. akwenów z leśną strefą brzeg. bogatą w drzewa dziuplaste; zachow. spokoju tafli wody w okr. wodzenia młodych. --- Właściwy stan ochr. bociana białego wymaga: zachow. biotopów żerowiskowych, w tym wilg. i podmokłych łąk i pastwisk, pośrednio dla zachow. bazy żerowej zachow. uwilgotnienia terenu i obfitości zabagnień i oczek wodnych w krajobrazie. --- Właściwy stan ochr. bociana czarnego wymaga: zachow. bagiennych i podmokłych olsów, natur. charakteru cieków i drobnych akwenów śródlęsnych. --- Właściwy stan ochr. błotniaka stawowego wymaga: zachow. natur. mozaiki mokradłowego krajobrazu, zwykle z udz. stawów, zbiorn. wodnych, podmokłych szuwarów. --- Właściwy stan ochr. błotniaka łąkowego wymaga: zachow. natur. mozaiki mokradłowego krajobrazu, zwykle z udz. dużych kompleksów podmokłych łąk, turzycowisk, szuwarów, zabagnień. --- Właściwy stan ochr. derkacza wymaga: zachow. uwilgotnienia i wyklucz. odwadniania wilg. i podmokłych łąk. --- Właściwy stan ochr. łabędzia krzyliwego wymaga: zachow. w stanie natur. zbiorn. wodnych, na których gniazduje. --- Właściwy stan ochr. łabędzia niemieckiego wymaga: zachow. w stanie natur. zbiorn. wodnych, na których gniazduje. --- Właściwy stan ochr. żurawia wymaga: zachowania mozaiki mokradel w krajobrazie, w tym zachow. zabagnień i wyklucz. ich odwadniania. --- Właściwy stan ochr. bielika wymaga: zachow. spokojnej tafli i obrzeży wody jako miejsca żerowania. --- Właściwy stan ochr. nurogęsi wymaga: zachow. akwenów z naturalną leśną strefą brzegową, bogatą w drzewa dziuplaste, ograniczenia urbanizacji ter. wokół akwenów, ogranicz. presji rekreacji i turystyki wodnej. --</p> <p>- Właściwy stan ochr. koncentracji siewki złotej wymaga: zachow. w okresie wędrowki wiosennej ter. łąkowych płytko zalanych. --- Właściwy stan ochr. zielonki wymaga: zachow. bagiennego char. terenu: bagiennych wysokich szuwarów z oczkami wody, zwykle jako komponentu stawów rybnych bądź zalewanych części dolin rzecznych. --- Właściwy stan ochr. samotnika wymaga: zachow. bagiennego char. biotopu, w tym bagiennych lasów.</p> <p>[Wymaga wg. planu lokalnej współpracy/2007: utrzymania obecnych wilg. war. wodnych wilg. użytków zielonych.]</p>

Kod JCW	Kod obszaru chronionego	Nazwa obszaru chronionego	Cel środowiskowy dla obszaru chronionego
PLRW700017584872	OCHK72	Doliny Rzeki Guber	<p>Utrzymywanie, a w razie potrzeby podwyższanie poziomu wód gruntowych [w lasach], w szczególności na siedliskach wilgotnych i bagiennych, tj. w borach bagiennych, olsach i łągach. Zachowanie i utrzymywanie w stanie zbliżonym do naturalnego istniejących źródleńskich cieków, mokradeł, torfowisk [w lasach]. Zachowanie w stanie nienaruszonym obszarów wodno-błotnych, w tym torfowisk, zabagnień, podmokłości, oczek wodnych oraz obszarów źródłiskowych cieków. Zachowanie i ochrona zbiorników wód powierzchniowych wraz z pasem roślinności okalającej, poza rowami melioracyjnymi. Ograniczenie wyznaczenia lokalizacji nowych wód przeciwpowodziowych do rzeczywistej konieczności ochrony człowieka i jego mienia przed powodzią; w miarę możliwości waty należy lokalizować jak najdalej od koryta rzeki, wykorzystując naturalną rzeźbę terenu. Tworzenie stref buforowych wokół zbiorników wodnych w postaci pasów zadrzewień i zakrzewień, celem ograniczenia wpływu substancji biogenych i zwiększenia różnorodności biologicznej. Ograniczenie prac regulacyjnych i utrzymaniowych rzek tylko do zakresu niezbędnego dla rzeczywistej ochrony przeciwpowodziowej. Zapewnienie swobodnej migracji rybom w ciekach poprzez budowę przepławek na istniejących i nowych budowliach piętrzących. Utrzymanie i wprowadzanie zakrzewień i szuwarów wokół zbiorników wodnych, w szczególności starorzeczy i oczek wodnych jako bariery ograniczającej dostęp do linii brzegowej; utrzymanie lub tworzenie pasów zakrzewień i zadrzewień wzdłuż cieków jako naturalnej obudowy biologicznej ograniczającej wpływ zanieczyszczeń z pól uprawnych. Ograniczenie działań powodujących obniżenie zwierciadła wód podziemnych, w szczególności budowy urządzeń drenarskich i rowów odwadniających na gruntach ornych, łąkach i pastwiskach w dolinach rzecznych oraz na krawędzi tarasów zalewowych i wysoczyzn. Zachowanie i ewentualne odtwarzanie korytarzy ekologicznych opartych o ekosystemy wodne, celem zachowania dróg migracji gatunków związanych z wodą. Zwiększenie retencji wodnej, przy czym zbiorniki małej retencji winny dodatkowo wzbogacać różnorodność biologiczną terenu, uwzględniając starorzecza i lokalne obniżenia terenu; w miarę możliwości technicznych i finansowych zalecane jest odtworzenie funkcji obszarów źródłiskowych o dużych zdolnościach retencyjnych; w miarę możliwości należy zachowywać lub odtwarzać siedliska hydrogeniczne mające dużą rolę w utrzymaniu lokalnej różnorodności biologicznej. Gospodarka rybacka na wodach powierzchniowych wspomagająca ochronę gatunków krytycznie zagrożonych i zagrożonych oraz promująca gatunki o pochodzeniu lokalnym, prowadząca do uzyskania struktury gatunkowej i wiekowej ryb właściwej dla danego typu wód.</p>

Kod JCW	Kod obszaru chronionego	Nazwa obszaru chronionego	Cel środowiskowy dla obszaru chronionego
PLRW700017584872	PLB280015	Ostoja Warmińska	<p>Utrzymanie lub odtworzenie właściwego stanu ochrony. Właściwy stan ochr. piskliwca wymaga: zachow. natur. dolin i brzegów rzek, w tym ter. aluwialnych, natur. procesów akumul. aluwioów. --- Właściwy stan ochr. zimorodka wymaga: zachow. natur. dynamiki rzek, w tym natur. procesów erozji bocznej, powstawania, utrzymywania i rozwoju skarpu (wyryw) brzegowych. --- Właściwy stan ochrony orlika grubodziobego wymaga: zachow. rozległych kompleksów podmokłych, ekstenywnie użytkowanych łąk i sąsiadujących z nimi lasów i zadrzewień liściastych, optymalnie lęgowych i bagiennych. --- Właściwy stan ochr. gągoła wymaga: zachow. akwenów z leśną strefą brzeg. bogatą w drzewa dziuplaste, zachow. spokoju tafli wody w okr. wodzenia młodych. --- Właściwy stan ochr. bociana białego wymaga: zachow. biotopów żerowiskowych, w tym wilg. i podmokłych łąk i pastwisk, pośrednio dla zachow. bazy żerowej zachow. uwilgotnienia terenu i obfitości zabagnień i oczek wodnych w krajobrazie. --- Właściwy stan ochr. bociana czarnego wymaga: zachow. bagiennych i podmokłych olsów, natur. charakteru cieków i drobnych akwenów śródlęśnych. --- Właściwy stan ochr. błotniaka stawowego wymaga: zachow. natur. mozaiki mokradłowego krajobrazu, zwykle z udz. stawów, zbiorn. wodnych, podmokłych szuwarów. --- Właściwy stan ochr. błotniaka łąkowego wymaga: zachow. natur. mozaiki mokradłowego krajobrazu, zwykle z udz. dużych kompleksów podmokłych łąk, turzycowisk, szuwarów, zabagnień. --- Właściwy stan ochr. derkacza wymaga: zachow. uwilgotnienia i wyklucz. odwadniania wilg. i podmokłych łąk. --- Właściwy stan ochr. łabędzia krzyliwego wymaga: zachow. w stanie natur. zbiorn. Wodnych, na których gniazduje. --- Właściwy stan ochr. łabędzia niemieckiego wymaga: zachow. w stanie natur. zbiorn. Wodnych, na których gniazduje. --- Właściwy stan ochr. żurawia wymaga: zachowania mozaiki mokradel w krajobrazie, w tym zachow. zabagnień i wyklucz. ich odwadniania. --- Właściwy stan ochr. nurogęsi wymaga: zachow. spokojnej tafli i obrzeży wody jako miejsca żerowania. --- Właściwy stan ochr. bielika wymaga: zachow. akwenów z naturalną leśną strefą brzegową, bogatą w drzewa dziuplaste, ograniczenia urbanizacji ter. wokół akwenów, ogranicz. presji rekreacji i turystyki wodnej. --</p> <p>- Właściwy stan ochr. koncentracji siewki złotej wymaga: zachow. w okresie wędrówki wiosennej ter. łąkowych płytko zalanych. --- Właściwy stan ochr. zielonki wymaga: zachow. bagiennego char. terenu: bagiennych wysokich szuwarów z oczkami wody, zwykle jako komponentu stawów rybnych bądź zalewanych części dolin rzecznych. --- Właściwy stan ochr. samotnika wymaga: zachow. bagiennego char. biotopu, w tym bagiennych lasów.</p> <p>[Wymaga wg. planu lokalnej współpracy 2007: utrzymywania obecnych wilg. war. wodnych wilg. użytków zielonych.]</p>

Kod JCW	Kod obszaru chronionego	Nazwa obszaru chronionego	Cel środowiskowy dla obszaru chronionego
PLRW700017584874	OCHK72	Doliny Rzeki Guber	<p>Utrzymywanie, a w razie potrzeby podwyższanie poziomu wód gruntowych [w lasach], w szczególności na siedliskach wilgotnych i bagiennych, tj. w borach bagiennych, olsach i łągach. Zachowanie i utrzymywanie w stanie zbliżonym do naturalnego istniejących źródleńskich cieków, mokradeł, torfowisk [w lasach]. Zachowanie w stanie nienaruszonym obszarów wodno-błotnych, w tym torfowisk, zabagnień, podmokłości, oczek wodnych oraz obszarów źródłiskowych cieków. Zachowanie i ochrona zbiorników wód powierzchniowych wraz z pasem roślinności okalającej, poza rowami melioracyjnymi. Ograniczenie wyznaczenia lokalizacji nowych wód przeciwpowodziowych do rzeczywistej konieczności ochrony człowieka i jego mienia przed powodzią; w miarę możliwości waty należy lokalizować jak najdalej od koryta rzeki, wykorzystując naturalną rzeźbę terenu. Tworzenie stref buforowych wokół zbiorników wodnych w postaci pasów zadrzewień i zakrzewień, celem ograniczenia splywu substancji biogennej i zwiększenia różnorodności biologicznej. Ograniczenie prac regulacyjnych i utrzymaniowych rzek tylko do zakresu niezbędnego dla rzeczywistej ochrony przeciwpowodziowej. Zapewnienie swobodnej migracji rybom w ciekach poprzez budowę przepławek na istniejących i nowych budowliach piętrzących. Utrzymanie i wprowadzanie zakrzewień i szuwarów wokół zbiorników wodnych, w szczególności starorzeczy i oczek wodnych jako bariery ograniczającej dostęp do linii brzegowej; utrzymanie lub tworzenie pasów zakrzewień i zadrzewień wzdłuż cieków jako naturalnej obudowy biologicznej ograniczającej splyw zanieczyszczeń z pól uprawnych. Ograniczenie działań powodujących obniżenie zwierciadła wód podziemnych, w szczególności budowy urządzeń drenarskich i rowów odwadniających na gruntach ornych, łąkach i pastwiskach w dolinach rzecznych oraz na krawędzi tarasów zalewowych i wysoczyzn. Zachowanie i ewentualne odtwarzanie korytarzy ekologicznych opartych o ekosystemy wodne, celem zachowania dróg migracji gatunków związanych z wodą. Zwiększenie retencji wodnej, przy czym zbiorniki małej retencji winny dodatkowo wzbogacać różnorodność biologiczną terenu, uwzględniając starorzecza i lokalne obniżenia terenu; w miarę możliwości technicznych i finansowych zalecane jest odtworzenie funkcji obszarów źródłiskowych o dużych zdolnościach retencyjnych; w miarę możliwości należy zachowywać lub odtwarzać siedliska hydrogeniczne mające dużą rolę w utrzymaniu lokalnej różnorodności biologicznej. Gospodarka rybacka na wodach powierzchniowych wspomagająca ochronę gatunków krytycznie zagrożonych i zagrożonych oraz promująca gatunki o pochodzeniu lokalnym, prowadząca do uzyskania struktury gatunkowej i wiekowej ryb właściwej dla danego typu wód.</p>

Kod JCW	Kod obszaru chronionego	Nazwa obszaru chronionego	Cel środowiskowy dla obszaru chronionego
PLRW700017584874	PLB280015	Ostoja Warmińska	<p>Utrzymanie lub odtworzenie właściwego stanu ochrony. Właściwy stan ochr. piskliwca wymaga: zachow. natur. dolin i brzegów rzek, w tym ter. aluwialnych, natur. procesów akumul. aluwiiów. --- Właściwy stan ochr. zimorodka wymaga: zachow. natur. dynamiki rzek, w tym natur. procesów erozji bocznej, powstawania, utrzymywania i rozwoju skarp (wyrw) brzegowych. --- Właściwy stan ochrony orlika grubodziobego wymaga: zachow. rozległych kompleksów podmokłych, ekstensywnie użytkowanych łąk i sąsiadujących z nimi lasów i zadrzewień liściastych, optymalnie lęgowych i bagiennych. --- Właściwy stan ochr. gągoła wymaga: zachow. akwenów z leśną strefą brzeg. bogatą w drzewa dziuplaste; zachow. spokoju tafli wody w okr. wodzenia młodych. --- Właściwy stan ochr. bociana białego wymaga: zachow. biotopów żerowiskowych, w tym wilg. i podmokłych łąk i pastwisk, pośrednio dla zachow. bazy żerowej zachow. uwilgotnienia terenu i obfitości zabagnień i oczek wodnych w krajobrazie. --- Właściwy stan ochr. bociana czarnego wymaga: zachow. bagiennych i podmokłych olsów, natur. charakteru cieków i drobnych akwenów śródlęsnych. --- Właściwy stan ochr. błotniaka stawowego wymaga: zachow. natur. mozaiki mokradłowego krajobrazu, zwykle z udz. stawów, zbiorn. wodnych, podmokłych szuwarów. --- Właściwy stan ochr. błotniaka łąkowego wymaga: zachow. natur. mozaiki mokradłowego krajobrazu, zwykle z udz. dużych kompleksów podmokłych łąk, turzycowisk, szuwarów, zabagnień. --- Właściwy stan ochr. derkacza wymaga: zachow. uwilgotnienia i wyklucz. odwadniania wilg. i podmokłych łąk. --- Właściwy stan ochr. łabędzia krzyliwego wymaga: zachow. w stanie natur. zbiorn. wodnych, na których gniazduje. --- Właściwy stan ochr. łabędzia niemieckiego wymaga: zachow. w stanie natur. zbiorn. wodnych, na których gniazduje. --- Właściwy stan ochr. żurawia wymaga: zachowania mozaiki mokradeł w krajobrazie, w tym zachow. zabagnień i wyklucz. ich odwadniania. --- Właściwy stan ochr. bielika wymaga: zachow. spokojnej tafli i obrzeży wody jako miejsca żerowania. --- Właściwy stan ochr. nurogęsi wymaga: zachow. akwenów z naturalną leśną strefą brzegową, bogatą w drzewa dziuplaste, ograniczenia urbanizacji ter. wokół akwenów, ogranicz. presji rekreacji i turystyki wodnej. --</p> <p>- Właściwy stan ochr. koncentracji siewki złotej wymaga: zachow. w okresie wędrowki wiosennej ter. łąkowych płytko zalanych. --- Właściwy stan ochr. zielonki wymaga: zachow. bagiennego char. terenu: bagiennych wysokich szuwarów z oczkami wody, zwykle jako komponentu stawów rybnych bądź zalewanych części dolin rzecznych. --- Właściwy stan ochr. samotnika wymaga: zachow. bagiennego char. biotopu, w tym bagiennych lasów.</p> <p>[Wymaga wg. planu lokalnej współpracy'2007: utrzymywania obecnych wilg. war. wodnych wilg. użytków zielonych].</p>

Kod JCW	Kod obszaru chronionego	Nazwa obszaru chronionego	Cel środowiskowy dla obszaru chronionego
PLRW7000175848852	OCHK72	Doliny Rzeki Guber	<p>Utrzymywanie, a w razie potrzeby podwyższanie poziomu wód gruntowych [w lasach], w szczególności na siedliskach wilgotnych i bagiennych, tj. w borach bagiennych, olsach i łęgach. Zachowanie i utrzymywanie w stanie zbliżonym do naturalnego istniejących źródleńskich cieków, mokradeł, torfowisk [w lasach]. Zachowanie w stanie nienaruszonym obszarów wodno-błotnych, w tym torfowisk, zabagnień, podmokłości, oczek wodnych oraz obszarów źródłiskowych cieków. Zachowanie i ochrona zbiorników wód powierzchniowych wraz z pasem roślinności okalającej, poza rowami melioracyjnymi. Ograniczenie wyznaczenia lokalizacji nowych wód przeciwpowodziowych do rzeczywistej konieczności ochrony człowieka i jego mienia przed powodzią; w miarę możliwości wady należy lokalizować jak najdalej od koryta rzeki, wykorzystując naturalną rzeźbę terenu. Tworzenie stref buforowych wokół zbiorników wodnych w postaci pasów zadrzewień i zakrzewień, celem ograniczenia wpływu substancji biogennych i zwiększenia różnorodności biologicznej. Ograniczenie prac regulacyjnych i utrzymawianych rzek tylko do zakresu niezbędnego dla rzeczywistej ochrony przeciwpowodziowej. Zapewnienie swobodnej migracji rybom w ciekach poprzez budowę przepławek na istniejących i nowych budowliach piętrzących. Utrzymanie i wprowadzanie zakrzewień i szuwarów wokół zbiorników wodnych, w szczególności starorzeczy i oczek wodnych jako bariery ograniczającej dostęp do linii brzegowej; utrzymanie lub tworzenie pasów zakrzewień i zadrzewień wzdłuż cieków jako naturalnej obudowy biologicznej ograniczającej wpływ zanieczyszczeń z pól uprawnych. Ograniczenie działań powodujących obniżenie zwierciadła wód podziemnych, w szczególności budowy urządzeń drenażowych i rowów odwadniających na gruntach ornych, łąkach i pastwiskach w dolinach rzecznych oraz na krawędzi tarasów zalewowych i wysoczyzn. Zachowanie i ewentualne odtwarzanie korytarzy ekologicznych opartych o ekosystemy wodne, celem zachowania dróg migracji gatunków związanych z wodą. Zwiększenie retencji wodnej, przy czym zbiorniki mającej retencji winny dodatkowo wzbogacać różnorodność biologiczną terenu, uwzględniając starorzecza i lokalne obniżenia terenu; w miarę możliwości technicznych i finansowych zalecane jest odtworzenie funkcji obszarów źródłiskowych o dużych zdolnościach retencyjnych; w miarę możliwości należy zachowywać lub odtwarzać siedliska hydrogeniczne mające dużą rolę w utrzymaniu lokalnej różnorodności biologicznej. Gospodarka rybacka na wodach powierzchniowych wspomagająca ochronę gatunków krytycznie zagrożonych i zagrożonych oraz promująca gatunki o pochodzeniu lokalnym, prowadząca do uzyskania struktury gatunkowej i wiekowej ryb właściwej dla danego typu wód.</p>

Kod JCW	Kod obszaru chronionego	Nazwa obszaru chronionego	Cel środowiskowy dla obszaru chronionego
PLRW7000175848852	OCHK86	Dolina Symsarny	<p>Utrzymywanie, a w razie potrzeby podwyższanie poziomu wód gruntowych [w lasach], w szczególności na siedliskach wilgotnych i bagiennych, tj. w borach bagiennych, olsach i łęgach. Zachowanie i utrzymywanie w stanie zbliżonym do naturalnego istniejących śródlęśnych cieków, mokradeł, torfowisk [w lasach]. Zachowanie śródpolnych torfowisk, zabagnień, podmokłości oraz oczek wodnych [poza lasami]. Ograniczenie melioracji odwadniających, w tym regulowania odpływu wody z sieci rowów, tylko do realizowanych w ramach racjonalnej gospodarki rolnej, jednak z bezwzględny zachowaniem w stanie nienaruszonym terenów podmokłych, w tym torfowisk i obszarów wodno-biotnych oraz obszarów źródłiskowych cieków. Zachowanie i ochrona zbiorników wód powierzchniowych wraz z pasem roślinności okalającej, poza rowami melioracyjnymi. Ograniczenie wyznaczenia lokalizacji nowych wałów przeciwpowodziowych do rzeczywistej konieczności ochrony człowieka i jego mienia przed powodzią; w miarę możliwości wały należy lokalizować jak najdalej od koryta rzeki, wykorzystując naturalną rzeźbę terenu. Tworzenie stref buforowych wokół zbiorników wodnych w postaci pasów zadrzewień i zakrzewień, celem ograniczenia sphywu substancji biogenych i zwiększenia różnorodności biologicznej. Ograniczenie prac regulacyjnych i utrzymawaniowych rzek tylko do zakresu niezbędnego dla rzeczywistej ochrony przeciwpowodziowej. Zapewnienie swobodnej migracji rybom w ciekach poprzez budowę przepławek na istniejących i nowych budowliach piętrzących. Utrzymanie i wprowadzanie zakrzewień i szuwarów wokół zbiorników wodnych, w szczególności starorzeczy i oczek wodnych jako bariery ograniczającej dostęp do linii brzegowej; utrzymanie lub tworzenie pasów zakrzewień i zadrzewień wzdłuż cieków jako naturalnej obudowy biologicznej ograniczającej sphyw zanieczyszczeń z pól uprawnych. Ograniczenie działań powodujących obniżenie zwierciadła wód podziemnych, w szczególności budowy urządzeń drenażowych i rowów odwadniających na gruntach ornych, łąkach i pastwiskach w dolinach rzecznych oraz na krawędzi tarasów zalewowych i wysoczyzn. Zachowanie i ewentualne odtwarzanie korytarzy ekologicznych opartych o ekosystemy wodne, celem zachowania dróg migracji gatunków związanych z wodą. Zwiększanie retencji wodnej, przy czym zbiorniki małej retencji winny dodatkowo wzbogacać różnorodność biologiczną terenu, uwzględniając starorzecza i lokalne obniżenia terenu; w miarę możliwości technicznych i finansowych zalecane jest odtworzenie funkcji obszarów źródłiskowych o dużych zdolnościach retencyjnych; w miarę możliwości należy zachowywać lub odtwarzać siedliska hydrogeniczne mające dużą rolę w utrzymaniu lokalnej różnorodności biologicznej. Gospodarka rybacka na wodach powierzchniowych wspomagająca ochronę gatunków krytycznie zagrożonych i zagrożonych oraz promująca gatunki o pochodzeniu lokalnym, prowadząca do uzyskania struktury gatunkowej i wiekowej ryb właściwej dla danego typu wód.</p>

Kod JCW	Kod obszaru chronionego	Nazwa obszaru chronionego	Cel środowiskowy dla obszaru chronionego
PLRW7000175848856	OCHK72	Doliny Rzeki Guber	<p>Utrzymywanie, a w razie potrzeby podwyższanie poziomu wód gruntowych [w lasach], w szczególności na siedliskach wilgotnych i bagiennych, tj. w borach bagiennych, olsach i łągach. Zachowanie i utrzymywanie w stanie zbliżonym do naturalnego istniejących źródleńskich cieków, mokradeł, torfowisk [w lasach]. Zachowanie w stanie nienaruszonym obszarów wodno-biotnych, w tym torfowisk, zabagnień, podmokłości, oczek wodnych oraz obszarów źródłiskowych cieków. Zachowanie i ochrona zbiorników wód powierzchniowych wraz z pasem roślinności okalającej, poza rowami melioracyjnymi. Ograniczenie wyznaczenia lokalizacji nowych wód przeciwpowodziowych do rzeczywistej konieczności ochrony człowieka i jego mienia przed powodzią; w miarę możliwości wały należy lokalizować jak najdalej od koryta rzeki, wykorzystując naturalną rzeźbę terenu. Tworzenie stref buforowych wokół zbiorników wodnych w postaci pasów zadrzewień i zakrzewień, celem ograniczenia wpływu substancji biogennych i zwiększenia różnorodności biologicznej. Ograniczenie prac regulacyjnych i utrzymawczych rzek tylko do zakresu niezbędnego dla rzeczywistej ochrony przeciwpowodziowej. Zapewnienie swobodnej migracji rybom w ciekach poprzez budowę przepławek na istniejących i nowych budowach piętrzących. Utrzymanie i wprowadzanie zakrzewień i szuwarów wokół zbiorników wodnych, w szczególności starorzeczy i oczek wodnych jako bariery ograniczającej dostęp do linii brzegowej; utrzymanie lub tworzenie pasów zakrzewień i zadrzewień wzdłuż cieków jako naturalnej obudowy biologicznej ograniczającej wpływ zanieczyszczeń z pól uprawnych. Ograniczenie działań powodujących obniżenie zwierciadła wód podziemnych, w szczególności budowy urządzeń drenarskich i rowów odwadniających na gruntach ornych, łąkach i pastwiskach w dolinach rzecznych oraz na krawędzi tarasów zalewowych i wysoczyzn. Zachowanie i ewentualne odtwarzanie korytarzy ekologicznych opartych o ekosystemy wodne, celem zachowania dróg migracji gatunków związanych z wodą. Zwiększenie retencji wodnej, przy czym zbiorniki małej retencji winny dodatkowo wzbogacać różnorodność biologiczną terenu, uwzględniając starorzeczka i lokalne obniżenia terenu; w miarę możliwości technicznych i finansowych zalecane jest odtworzenie funkcji obszarów źródłiskowych o dużych zdolnościach retencyjnych; w miarę możliwości należy zachowywać lub odtwarzać siedliska hydrogeniczne mające dużą rolę w utrzymaniu lokalnej różnorodności biologicznej. Gospodarka rybacka na wodach powierzchniowych wspomagająca ochronę gatunków krytycznie zagrożonych i zagrożonych oraz promująca gatunki o pochodzeniu lokalnym, prowadząca do uzyskania struktury gatunkowej i wiekowej ryb właściwej dla danego typu wód.</p> <p>Zachowanie rozlewiska stanowiącego łęgowski gatunków ptaków wodno-biotnych oraz miejsce koncentracji ptaków w czasie jesiennych i wiosennych migracji [wymaga utrzymyw. wysokiego poz. wody w rozlewisku].</p>
PLRW7000175848856	REZ888	Polder Sątopy-Samulewo	

Kod JCW	Kod obszaru chronionego	Nazwa obszaru chronionego	Cel środowiskowy dla obszaru chronionego
PLRW7000175848858	OCHK72	Doliny Rzeki Guber	<p>Utrzymywanie, a w razie potrzeby podwyższanie poziomu wód gruntowych [w lasach], w szczególności na siedliskach wilgotnych i bagiennych, tj. w borach bagiennych, olsach i łągach. Zachowanie i utrzymywanie w stanie zbliżonym do naturalnego istniejących źródleńskich cieków, mokradeł, torfowisk [w lasach]. Zachowanie w stanie nienaruszonym obszarów wodno-błotnych, w tym torfowisk, zabagnień, podmokłości, oczek wodnych oraz obszarów źródleńskich cieków. Zachowanie i ochrona zbiorników wód powierzchniowych wraz z pasem roślinności okalającej, poza rowami melioracyjnymi. Ograniczenie wyznaczenia lokalizacji nowych wód przeciwpowodziowych do rzeczywistej konieczności ochrony człowieka i jego mienia przed powodzią; w miarę możliwości wały należy lokalizować jak najdalej od koryta rzeki, wykorzystując naturalną rzeźbę terenu. Tworzenie stref buforowych wokół zbiorników wodnych w postaci pasów zadrzewień i zakrzewień, celem ograniczenia splotu substancji biogennej i zwiększenia różnorodności biologicznej. Ograniczenie prac regulacyjnych i utrzymaniowych rzek tylko do zakresu niezbędnego dla rzeczywistej ochrony przeciwpowodziowej. Zapewnienie swobodnej migracji rybom w ciekach poprzez budowę przepławek na istniejących i nowych budowli piętrzących. Utrzymanie i wprowadzanie zakrzewień i szuwarów wokół zbiorników wodnych, w szczególności starorzeczy i oczek wodnych jako bariery ograniczającej dostęp do linii brzegowej; utrzymanie lub tworzenie pasów zakrzewień i zadrzewień wzdłuż cieków jako naturalnej obudowy biologicznej ograniczającej wpływ zanieczyszczeń z pól uprawnych. Ograniczenie działań powodujących obniżenie zwierciadła wód podziemnych, w szczególności budowy urządzeń drenarskich i rowów odwadniających na gruntach ornych, łąkach i pastwiskach w dolinach rzecznych oraz na krawędzi tarasów zalewowych i wysoczyzn. Zachowanie i ewentualne odtwarzanie korytarzy ekologicznych opartych o ekosystemy wodne, celem zachowania dróg migracji gatunków związanych z wodą. Zwiększenie retencji wodnej, przy czym zbiorniki małej retencji winny dodatkowo wzbogacać różnorodność biologiczną terenu, uwzględniając starorzecza i lokalne obniżenia terenu; w miarę możliwości technicznych i finansowych zalecane jest odtworzenie funkcji obszarów źródleńskich o dużych zdolnościach retencyjnych; w miarę możliwości należy zachowywać lub odtwarzać siedliska hydrogeniczne mające dużą rolę w utrzymaniu lokalnej różnorodności biologicznej. Gospodarka rybacka na wodach powierzchniowych wspomagająca ochronę gatunków krytycznie zagrożonych i zagrożonych oraz promująca gatunki o pochodzeniu lokalnym, prowadząca do uzyskania struktury gatunkowej i wiekowej ryb właściwej dla danego typu wód.</p>

Kod JCW	Kod obszaru chronionego	Nazwa obszaru chronionego	Cel środowiskowy dla obszaru chronionego
PLRW700017584886	OCHK72	Doliny Rzeki Guber	<p>Utrzymywanie, a w razie potrzeby podwyższanie poziomu wód gruntowych [w lasach], w szczególności na siedliskach wilgotnych i bagiennych, tj. w borach bagiennych, olsach i łągach. Zachowanie i utrzymywanie w stanie zbliżonym do naturalnego istniejących źródleńskich cieków, mokradeł, torfowisk [w lasach]. Zachowanie w stanie nienaruszonym obszarów wodno-błotnych, w tym torfowisk, zabagnień, podmokłości, oczek wodnych oraz obszarów źródłiskowych cieków. Zachowanie i ochrona zbiorników wód powierzchniowych wraz z pasem roślinności okalającej, poza rowami melioracyjnymi. Ograniczenie wyznaczenia lokalizacji nowych wód przeciwpowodziowych do rzeczywistej konieczności ochrony człowieka i jego mienia przed powodzią; w miarę możliwości waty należy lokalizować jak najdalej od koryta rzeki, wykorzystując naturalną rzeźbę terenu. Tworzenie stref buforowych wokół zbiorników wodnych w postaci pasów zadrzewień i zakrzewień, celem ograniczenia splywu substancji biogennej i zwiększenia różnorodności biologicznej. Ograniczenie prac regulacyjnych i utrzymaniowych rzek tylko do zakresu niezbędnego dla rzeczywistej ochrony przeciwpowodziowej. Zapewnienie swobodnej migracji rybom w ciekach poprzez budowę przepławek na istniejących i nowych budowliach piętrzących. Utrzymanie i wprowadzanie zakrzewień i szuwarów wokół zbiorników wodnych, w szczególności starorzeczy i oczek wodnych jako bariery ograniczającej dostęp do linii brzegowej; utrzymanie lub tworzenie pasów zakrzewień i zadrzewień wzdłuż cieków jako naturalnej obudowy biologicznej ograniczającej splyw zanieczyszczeń z pól uprawnych. Ograniczenie działań powodujących obniżenie zwierciadła wód podziemnych, w szczególności budowy urządzeń drenarskich i rowów odwadniających na gruntach ornych, łąkach i pastwiskach w dolinach rzecznych oraz na krawędzi tarasów zalewowych i wysoczyzn. Zachowanie i ewentualne odtwarzanie korytarzy ekologicznych opartych o ekosystemy wodne, celem zachowania dróg migracji gatunków związanych z wodą. Zwiększenie retencji wodnej, przy czym zbiorniki małej retencji winny dodatkowo wzbogacać różnorodność biologiczną terenu, uwzględniając starorzecza i lokalne obniżenia terenu; w miarę możliwości technicznych i finansowych zalecane jest odtworzenie funkcji obszarów źródłiskowych o dużych zdolnościach retencyjnych; w miarę możliwości należy zachowywać lub odtwarzać siedliska hydrogeniczne mające dużą rolę w utrzymaniu lokalnej różnorodności biologicznej. Gospodarka rybacka na wodach powierzchniowych wspomagająca ochronę gatunków krytycznie zagrożonych i zagrożonych oraz promująca gatunki o pochodzeniu lokalnym, prowadząca do uzyskania struktury gatunkowej i wiekowej ryb właściwej dla danego typu wód.</p>

Kod JCW	Kod obszaru chronionego	Nazwa obszaru chronionego	Cel środowiskowy dla obszaru chronionego
PLRW7000175848889	OCHK72	Doliny Rzeki Guber	<p>Utrzymywanie, a w razie potrzeby podwyższanie poziomu wód gruntowych [w lasach], w szczególności na siedliskach wilgotnych i bagiennych, tj. w borach bagiennych, olsach i łągach. Zachowanie i utrzymywanie w stanie zbliżonym do naturalnego istniejących źródleńskich cieków, mokradeł, torfowisk [w lasach]. Zachowanie w stanie nienaruszonym obszarów wodno-biotnych, w tym torfowisk, zabagnień, podmokłości, oczek wodnych oraz obszarów źródłiskowych cieków. Zachowanie i ochrona zbiorników wód powierzchniowych wraz z pasem roślinności okalającej, poza rowami melioracyjnymi. Ograniczenie wyznaczenia lokalizacji nowych wód przeciwpowodziowych do rzeczywistej konieczności ochrony człowieka i jego mienia przed powodzią; w miarę możliwości waty należy lokalizować jak najdalej od koryta rzeki, wykorzystując naturalną rzeźbę terenu. Tworzenie stref buforowych wokół zbiorników wodnych w postaci pasów zadrzewień i zakrzewień, celem ograniczenia wpływu substancji biogennych i zwiększenia różnorodności biologicznej. Ograniczenie prac regulacyjnych i utrzymaniowych rzek tylko do zakresu niezbędnego dla rzeczywistej ochrony przeciwpowodziowej. Zapewnienie swobodnej migracji rybom w ciekach poprzez budowę przepławek na istniejących i nowych budowliach piętrzących. Utrzymanie i wprowadzanie zakrzewień i szuwarów wokół zbiorników wodnych, w szczególności starorzeczy i oczek wodnych jako bariery ograniczającej dostęp do linii brzegowej; utrzymanie lub tworzenie pasów zakrzewień i zadrzewień wzdłuż cieków jako naturalnej obudowy biologicznej ograniczającej wpływ zanieczyszczeń z pól uprawnych. Ograniczenie działań powodujących obniżenie zwierciadła wód podziemnych, w szczególności budowy urządzeń drenarskich i rowów odwadniających na gruntach ornych, łąkach i pastwiskach w dolinach rzecznych oraz na krawędzi tarasów zalewowych i wysoczyzn. Zachowanie i ewentualne odtwarzanie korytarzy ekologicznych opartych o ekosystemy wodne, celem zachowania dróg migracji gatunków związanych z wodą. Zwiększenie retencji wodnej, przy czym zbiorniki małej retencji winny dodatkowo wzbogacać różnorodność biologiczną terenu, uwzględniając starorzecza i lokalne obniżenia terenu; w miarę możliwości technicznych i finansowych zalecane jest odtworzenie funkcji obszarów źródłiskowych o dużych zdolnościach retencyjnych; w miarę możliwości należy zachowywać lub odtwarzać siedliska hydrogeniczne mające dużą rolę w utrzymaniu lokalnej różnorodności biologicznej. Gospodarka rybacka na wodach powierzchniowych wspomagająca ochronę gatunków krytycznie zagrożonych i zagrożonych oraz promująca gatunki o pochodzeniu lokalnym, prowadząca do uzyskania struktury gatunkowej i wiekowej ryb właściwej dla danego typu wód.</p>

Kod JCW	Kod obszaru chronionego	Nazwa obszaru chronionego	Cel środowiskowy dla obszaru chronionego
PLRW7000175848892	OCHK72	Doliny Rzeki Guber	<p>Utrzymywanie, a w razie potrzeby podwyższanie poziomu wód gruntowych [w lasach], w szczególności na siedliskach wilgotnych i bagiennych, tj. w borach bagiennych, olsach i łągach. Zachowanie i utrzymywanie w stanie zbliżonym do naturalnego istniejących źródleńskich cieków, mokradeł, torfowisk [w lasach]. Zachowanie w stanie nienaruszonym obszarów wodno-biotnych, w tym torfowisk, zabagnień, podmokłości, oczek wodnych oraz obszarów źródłiskowych cieków. Zachowanie i ochrona zbiorników wód powierzchniowych wraz z pasem roślinności okalającej, poza rowami melioracyjnymi. Ograniczenie wyznaczenia lokalizacji nowych wód przeciwpowodziowych do rzeczywistej konieczności ochrony człowieka i jego mienia przed powodzią; w miarę możliwości waty należy lokalizować jak najdalej od koryta rzeki, wykorzystując naturalną rzeźbę terenu. Tworzenie stref buforowych wokół zbiorników wodnych w postaci pasów zadrzewień i zakrzewień, celem ograniczenia wpływu substancji biogennych i zwiększenia różnorodności biologicznej. Ograniczenie prac regulacyjnych i utrzymaniowych rzek tylko do zakresu niezbędnego dla rzeczywistej ochrony przeciwpowodziowej. Zapewnienie swobodnej migracji rybom w ciekach poprzez budowę przepławek na istniejących i nowych budowliach piętrzących. Utrzymanie i wprowadzanie zakrzewień i szuwarów wokół zbiorników wodnych, w szczególności starorzeczy i oczek wodnych jako bariery ograniczającej dostęp do linii brzegowej; utrzymanie lub tworzenie pasów zakrzewień i zadrzewień wzdłuż cieków jako naturalnej obudowy biologicznej ograniczającej wpływ zanieczyszczeń z pól uprawnych. Ograniczenie działań powodujących obniżenie zwierciadła wód podziemnych, w szczególności budowy urządzeń drenarskich i rowów odwadniających na gruntach ornych, łąkach i pastwiskach w dolinach rzecznych oraz na krawędzi tarasów zalewowych i wysoczyzn. Zachowanie i ewentualne odtwarzanie korytarzy ekologicznych opartych o ekosystemy wodne, celem zachowania dróg migracji gatunków związanych z wodą. Zwiększenie retencji wodnej, przy czym zbiorniki małej retencji winny dodatkowo wzbogacać różnorodność biologiczną terenu, uwzględniając starorzecza i lokalne obniżenia terenu; w miarę możliwości technicznych i finansowych zalecane jest odtworzenie funkcji obszarów źródłiskowych o dużych zdolnościach retencyjnych; w miarę możliwości należy zachowywać lub odtwarzać siedliska hydrogeniczne mające dużą rolę w utrzymaniu lokalnej różnorodności biologicznej. Gospodarka rybacka na wodach powierzchniowych wspomagająca ochronę gatunków krytycznie zagrożonych i zagrożonych oraz promująca gatunki o pochodzeniu lokalnym, prowadząca do uzyskania struktury gatunkowej i wiekowej ryb właściwej dla danego typu wód.</p>

Kod JCW	Kod obszaru chronionego	Nazwa obszaru chronionego	Cel środowiskowy dla obszaru chronionego
PLRW7000175848892	PLB280015	Ostoja Warmińska	<p>Utrzymanie lub odtworzenie właściwego stanu ochrony. Właściwy stan ochr. piskliwca wymaga: zachow. natur. dolin i brzegów rzek, w tym ter. aluwialnych, natur. procesów akumul. aluwioów. --- Właściwy stan ochr. zimorodka wymaga: zachow. natur. dynamiki rzek, w tym natur. procesów erozji bocznej, powstawania, utrzymywania i rozwoju skarp (wyryw) brzegowych. --- Właściwy stan ochrony orlika grubodziobego wymaga: zachow. rozległych kompleksów podmokłych, ekstenywnie użytkowanych łąk i sąsiadujących z nimi lasów i zadrzewień liściastych, optymalnie łągowych i bagiennych. --- Właściwy stan ochr. gągoła wymaga: zachow. akwenów z leśną strefą brzeg. bogatą w drzewa dziuplaste, zachow. spokoju tafli wody w okr. wodzenia młodych. --- Właściwy stan ochr. bociana białego wymaga: zachow. biotopów żerowiskowych, w tym wilg. i podmokłych łąk i pastwisk, pośrednio dla zachow. bazy żerowej zachow. uwilgotnienia terenu i obfitości zabagnień i oczek wodnych w krajobrazie. --- Właściwy stan ochr. bociana czarnego wymaga: zachow. bagiennych i podmokłych olsów, natur. charakteru cieków i drobnych akwenów śródlęsnych. --- Właściwy stan ochr. błotniaka stawowego wymaga: zachow. natur. mozaiki mokradłowego krajobrazu, zwykle z udz. stawów, zbiorn. wodnych, podmokłych szuwarów. --- Właściwy stan ochr. błotniaka łąkowego wymaga: zachow. natur. mozaiki mokradłowego krajobrazu, zwykle z udz. dużych kompleksów podmokłych łąk, turzycowisk, szuwarów, zabagnień. --- Właściwy stan ochr. derkacza wymaga: zachow. uwilgotnienia i wyklucz. odwadniania wilg. i podmokłych łąk. --- Właściwy stan ochr. łabędzia krzyliwego wymaga: zachow. w stanie natur. zbiorn. wodnych, na których gniazduje. --- Właściwy stan ochr. łabędzia niemieckiego wymaga: zachow. w stanie natur. zbiorn. wodnych, na których gniazduje. --- Właściwy stan ochr. żurawia wymaga: zachowania mozaiki mokradel w krajobrazie, w tym zachow. zabagnień i wyklucz. ich odwadniania. --- Właściwy stan ochr. nurogęsi wymaga: zachow. spokojnej tafli i obrzeży wody jako miejsca żerowania. --- Właściwy stan ochr. bielika wymaga: zachow. akwenów z naturalną leśną strefą brzegową, bogatą w drzewa dziuplaste, ograniczenia urbanizacji ter. wokół akwenów, ogranicz. presji rekreacji i turystyki wodnej. --</p> <p>- Właściwy stan ochr. koncentracji siewki złotej wymaga: zachow. w okresie wędrówki wiosennej ter. łąkowych płytko zalanych. --- Właściwy stan ochr. zielonki wymaga: zachow. bagiennego char. terenu: bagiennych wysokich szuwarów z oczkami wody, zwykle jako komponentu stawów rybnych bądź zalewanych części dolin rzecznych. --- Właściwy stan ochr. samotnika wymaga: zachow. bagiennego char. biotopu, w tym bagiennych lasów.</p> <p>[Wymaga wg. planu lokalnej współpracy 2007: utrzymywania obecnych wilg. war. wodnych wilg. użytków zielonych.]</p>

Kod JCW	Kod obszaru chronionego	Nazwa obszaru chronionego	Cel środowiskowy dla obszaru chronionego
PLRW700017584921	PLB280015	Ostoja Warmińska	<p>Utrzymanie lub odtworzenie właściwego stanu ochrony. Właściwy stan ochr. piskiwiwa wymaga: zachow. natur. dolin i brzegów rzek, w tym ter. aluwialnych, natur. procesów akumul. aluwiów. --- Właściwy stan ochr. zimorodka wymaga: zachow. natur. dynamiki rzek, w tym natur. procesów erozji bocznej, powstawania, utrzymywania i rozwoju skarp (wyrw) brzegowych. --- Właściwy stan ochrony orlika grubodziobego wymaga: zachow. rozległych kompleksów podmokłych, ekstenywnie użytkowanych łąk i sąsiadujących z nimi lasów i zadrzewień liściastych, optymalnie lęgowych i bagiennych. --- Właściwy stan ochr. gągoła wymaga: zachow. akwenów z leśną strefą brzeg. bogatą w drzewa dziuplaste, zachow. spokoju tafli wody w okr. wodzenia młodych. --- Właściwy stan ochr. bociana białego wymaga: zachow. biotopów żerowiskowych, w tym wilg. i podmokłych łąk i pastwisk, pośrednio dla zachow. bazy żerowej zachow. uwilgotnienia terenu i obfitości zabagnień i oczek wodnych w krajobrazie. --- Właściwy stan ochr. bociana czarnego wymaga: zachow. bagiennych i podmokłych olsów, natur. charakteru cieków i drobnych akwenów śródlęśnych. --- Właściwy stan ochr. błotniaka stawowego wymaga: zachow. natur. mozaiki mokradłowego krajobrazu, zwykle z udz. stawów, zbiorn. wodnych, podmokłych szuwarów. --- Właściwy stan ochr. błotniaka łąkowego wymaga: zachow. natur. mozaiki mokradłowego krajobrazu, zwykle z udz. dużych kompleksów podmokłych łąk, turzycowisk, szuwarów, zabagnień. --- Właściwy stan ochr. derkacza wymaga: zachow. uwilgotnienia i wyklucz. odwadniania wilg. i podmokłych łąk. --- Właściwy stan ochr. łabędzia krzyliwego wymaga: zachow. w stanie natur. zbiorn. wodnych, na których gniazduje. --- Właściwy stan ochr. łabędzia niemieckiego wymaga: zachow. w stanie natur. zbiorn. wodnych, na których gniazduje. --- Właściwy stan ochr. żurawia wymaga: zachowania mozaiki mokradel w krajobrazie, w tym zachow. zabagnień i wyklucz. ich odwadniania. --- Właściwy stan ochr. bielika wymaga: zachow. spokojnej tafli i obrzeży wody jako miejsca żerowania. --- Właściwy stan ochr. nurogęsi wymaga: zachow. akwenów z naturalną leśną strefą brzegową, bogatą w drzewa dziuplaste, ograniczenia urbanizacji ter. wokół akwenów, ogranicz. presji rekreacji i turystyki wodnej. --</p> <p>- Właściwy stan ochr. koncentracji siewki złotej wymaga: zachow. w okresie wędrowki wiosennej ter. łąkowych płytko zalanych. --- Właściwy stan ochr. zielonki wymaga: zachow. bagiennych char. terenu: bagiennych wysokich szuwarów z oczkami wody, zwykle jako komponentu stawów rybnych bądź zalewanych części dolin rzecznych. --- Właściwy stan ochr. samotnika wymaga: zachow. bagiennego char. biotopu, w tym bagiennych lasów.</p> <p>[Wymaga wg. planu lokalnej współpracy 2007: utrzymania obecnych wilg. wat. wodnych wilg. użytków zielonych.]</p>

Kod JCW	Kod obszaru chronionego	Nazwa obszaru chronionego	Cel środowiskowy dla obszaru chronionego
PLRW700017584941	PLB280015	Ostoja Warmińska	<p>Utrzymanie lub odtworzenie właściwego stanu ochrony. Właściwy stan ochr. piskliwca wymaga: zachow. natur. dolin i brzegów rzek, w tym ter. aluwialnych, natur. procesów akumul. aluwiów. --- Właściwy stan ochr. zimorodka wymaga: zachow. natur. dynamiki rzek, w tym natur. procesów erozji bocznej, powstawania, utrzymywania i rozwoju skarpu (wyrwu) brzegowych. --- Właściwy stan ochrony orlika grubodziobego wymaga: zachow. rozległych kompleksów podmokłych, ekstensywnie użytkowanych łąk i sąsiadujących z nimi lasów i zadrzewień liściastych, optymalnie lęgowych i bagiennych. --- Właściwy stan ochr. gągoła wymaga: zachow. akwenów z leśną strefą brzeg. bogatą w drzewa dziuplaste; zachow. spokoju tafli wody w okr. wodzenia młodych. --- Właściwy stan ochr. bociana białego wymaga: zachow. biotopów żerowiskowych, w tym wilg. i podmokłych łąk i pastwisk, pośrednio dla zachow. bazy żerowej zachow. uwilgotnienia terenu i obfitości zabagnień i oczek wodnych w krajobrazie. --- Właściwy stan ochr. bociana czarnego wymaga: zachow. bagiennych i podmokłych olsów, natur. charakteru cieków i drobnych akwenów śródlęśnych. --- Właściwy stan ochr. błotniaka stawowego wymaga: zachow. natur. mozaiki mokradłowego krajobrazu, zwykle z udz. stawów, zbiorn. wodnych, podmokłych szuwarów. --- Właściwy stan ochr. błotniaka łąkowego wymaga: zachow. natur. mozaiki mokradłowego krajobrazu, zwykle z udz. dużych kompleksów podmokłych łąk, turzycowisk, szuwarów, zabagnień. --- Właściwy stan ochr. derkacza wymaga: zachow. uwilgotnienia i wyklucz. odwadniania wilg. i podmokłych łąk. --- Właściwy stan ochr. łabędzia krzyłowego wymaga: zachow. w stanie natur. zbiorn. wodnych, na których gniazduje. --- Właściwy stan ochr. łabędzia niemiego wymaga: zachow. w stanie natur. zbiorn. wodnych, na których gniazduje. --- Właściwy stan ochr. żurawia wymaga: zachowania mozaiki mokradł w krajobrazie, w tym zachow. zabagnień i wyklucz. ich odwadniania. --- Właściwy stan ochr. bielika wymaga: zachow. spokojnej tafli i obrzeży wody jako miejsca żerowania. --- Właściwy stan ochr. nurogęsi wymaga: zachow. akwenów z naturalną leśną strefą brzegową, bogatą w drzewa dziuplaste, ograniczenia urbanizacji ter. wokół akwenów, ogranicz. presji rekreacji i turystyki wodnej. --- Właściwy stan ochr. koncentracji siewki złotej wymaga: zachow. w okresie wędrowni wiosennej ter. łąkowych płytko zalanych. --- Właściwy stan ochr. zielonki wymaga: zachow. bagiennego char. terenu: bagiennych wysokich szuwarów z oczkami wody, zwykle jako komponentu stawów rybnych bądź zalewanych części dolin rzecznych. --- Właściwy stan ochr. samotnika wymaga: zachow. bagiennego char. biotopu, w tym bagiennych lasów. [Wymaga wg. planu lokalnej współpracy/2007: utrzymanie obecnych wilg. war. wodnych wilg. użytków zielonych.]</p> <p>Zachowanie śródpolnych torfowisk, zabagnień, podmokłości oraz oczek wodnych [poza lasami]. Ograniczenie melioracji odwadniających, w tym regulowania odpływu wody z sieci rowów, tylko do realizowanych w ramach racjonalnej gospodarki rolnej, jednak z bezwzględny zachowaniem w stanie nienaruszonym terenów podmokłych, w tym torfowisk i obszarów wodno-błotnych oraz obszarów źródłiskowych cieków. Zachowanie i ochrona zbiorników wód powierzchniowych wraz z pasem roślinności okalającej, poza rowami melioracyjnymi. Tworzenie stref buforowych wokół zbiorników wodnych w postaci pasów zadrzewień i zakrzewień, celem ograniczenia spływu substancji biogennej i zwiększenia różnorodności biologicznej. Ograniczenie prac regulacyjnych i utrzymaniowych rzek tylko do zakresu niezbędnego dla rzeczywistej ochrony przeciwpowodziowej. Zachowanie i utrzymanie w stanie zbliżonym do naturalnego dla rzeczywistej ochrony przeciwpowodziowej. Ograniczenie zabudowy przy ciekach i kanałach, w celu zachowania ciągłości przyrodniczo-krajobrazowych oraz ochrony brzegów rzecznych przed ruchami osuwiskowymi. Ograniczenie zabudowy przy brzegach rzek, w celu zachowania ciągłości przyrodniczo-krajobrazowych oraz ochrony krawędzi tarasów rzecznych przed ruchami osuwiskowymi. Ograniczenie działań powodujących obniżenie zwierciadła wód podziemnych, w szczególności budowy urządzeń drenarskich i rowów odwadniających na gruntach ornych, łąkach i pastwiskach w dolinach rzecznych oraz na krawędzi tarasów zalewowych. Zachowanie i ewentualne otwieranie korytarzy ekologicznych opartych o ekosystemy wodne, celem zachowania dróg migracji gatunków związanych z wodą.</p>
PLRW700017584965	OCHK135	Jeziora Oświn	

Kod JCW	Kod obszaru chronionego	Nazwa obszaru chronionego	Cel środowiskowy dla obszaru chronionego
PLRW700017584965	OCHK2	Bagien Mazzańskich	<p>Utrzymywanie, a w razie potrzeby podwyższanie poziomu wód gruntowych [w lasach], w szczególności na siedliskach wilgotnych i bagiennych, tj. w borach bagiennych, olsach i łągach. Zachowanie i utrzymywanie w stanie zbliżonym do naturalnego istniejących źródleńskich cieków, mokradeł, torfowisk [w lasach]. Zachowanie śródpolnych torfowisk, zabagnień, podmokłości oraz oczek wodnych [poza lasami]. Ograniczenie melioracji odwadniających, w tym regulowania odpływu wody z sieci rowów, tylko do realizowanych w ramach racjonalnej gospodarki rolnej, jednak z bezwzględny zachowaniem w stanie nienaruszonym terenów podmokłych, w tym torfowisk i obszarów wodno-biotnych oraz obszarów źródleńskich cieków. Zachowanie i ochrona zbiorników wód powierzchniowych wraz z pasem roślinności okalającej, poza rowami melioracyjnymi. Tworzenie stref buforowych wokół zbiorników wodnych w postaci pasów zadrzewień i zakrzewień, celem ograniczenia spływu substancji biogennych i zwiększenia różnorodności biologicznej. Ograniczenie prac regulacyjnych i utrzymaniowych rzek tylko do zakresu niezbędnego dla rzeczywistej ochrony przeciwpowodziowej. Zapewnienie swobodnej migracji rybom w ciekach poprzez budowę przepławek na istniejących i nowych budowliach piętrzących. Utrzymanie i wprowadzanie zakrzewień i szuwarów wokół zbiorników wodnych, w szczególności starorzeczy i oczek wodnych jako bariery ograniczającej dostęp do linii brzegowej; utrzymanie lub tworzenie pasów zakrzewień i zadrzewień wzdłuż cieków jako naturalnej obudowy biologicznej ograniczającej spływ zanieczyszczeń z pól uprawnych. Ograniczenie działań powodujących obniżenie zwierciadła wód podziemnych, w szczególności budowy urządzeń drenażowych i rowów odwadniających na gruntach omych, łąkach i pastwiskach w dolinach rzecznych oraz na krawędzi tarasów zalewowych i wysoczyzn. Zachowanie i ewentualne odtwarzanie korytarzy ekologicznych opartych o ekosystemy wodne, celem zachowania dróg migracji gatunków związanych z wodą. Zwiększenie retencji wodnej, przy czym zbiorniki mającej retencji winny dodatkowo wzbogacać różnorodność biologiczną terenu, uwzględniając starorzecza i lokalne obniżenia terenu; w miarę możliwości technicznych i finansowych zalecane jest odtworzenie funkcji obszarów źródleńskich o dużych zdolnościach retencyjnych; w miarę możliwości należy zachowywać lub odtwarzać siedliska hydrogeniczne mające dużą rolę w utrzymaniu lokalnej różnorodności biologicznej. Odtwarzanie meandrów na wybranych odcinkach cieków; w razie możliwości wprowadzanie wtórnego zabagnienia terenów. Gospodarka rybacka na wodach powierzchniowych wspomagająca ochronę gatunków krytycznie zagrożonych i zagrożonych oraz promująca gatunki o pochodzeniu lokalnym, prowadząca do uzyskania struktury gatunkowej i wiekowej ryb właściwej dla danego typu wód.</p>

Kod JCW	Kod obszaru chronionego	Nazwa obszaru chronionego	Cel środowiskowy dla obszaru chronionego
PLRW700017584965	PLB280015	Ostoja Warmińska	<p>Utrzymanie lub odtworzenie właściwego stanu ochrony. Właściwy stan ochr. piskliwca wymaga: zachow. natur. dolin i brzegów rzek, w tym ter. aluwialnych, natur. procesów akumul. aluwioów. --- Właściwy stan ochr. zimorodka wymaga: zachow. natur. dynamiki rzek, w tym natur. procesów erozji bocznej, powstawania, utrzymywania i rozwoju skarp (wyryw) brzegowych. --- Właściwy stan ochrony orlika grubodziobego wymaga: zachow. rozległych kompleksów podmokłych, ekstenywnie użytkowanych łąk i sąsiadujących z nimi lasów i zadrzewień liściastych, optymalnie lęgowych i bagiennych. --- Właściwy stan ochr. gągoła wymaga: zachow. akwenów z leśną strefą brzeg. bogatą w drzewa dziuplaste, zachow. spokoju tafli wody w okr. wodzenia młodych. --- Właściwy stan ochr. bociana białego wymaga: zachow. biotopów żerowiskowych, w tym wilg. i podmokłych łąk i pastwisk, pośrednio dla zachow. bazy żerowej zachow. uwilgotnienia terenu i obfitości zabagnień i oczek wodnych w krajobrazie. --- Właściwy stan ochr. bociana czarnego wymaga: zachow. bagiennych i podmokłych olsów, natur. charakteru cieków i drobnych akwenów śródlęśnych. --- Właściwy stan ochr. błotniaka stawowego wymaga: zachow. natur. mozaiki mokradłowego krajobrazu, zwykle z udz. stawów, zbiorn. wodnych, podmokłych szuwarów. --- Właściwy stan ochr. błotniaka łąkowego wymaga: zachow. natur. mozaiki mokradłowego krajobrazu, zwykle z udz. dużych kompleksów podmokłych łąk, turzycowisk, szuwarów, zabagnień. --- Właściwy stan ochr. derkacza wymaga: zachow. uwilgotnienia i wyklucz. odwadniania wilg. i podmokłych łąk. --- Właściwy stan ochr. łabędzia krzyliwego wymaga: zachow. w stanie natur. zbiorn. wodnych, na których gniazduje. --- Właściwy stan ochr. łabędzia niemieckiego wymaga: zachow. w stanie natur. zbiorn. wodnych, na których gniazduje. --- Właściwy stan ochr. żurawia wymaga: zachowania mozaiki mokradel w krajobrazie, w tym zachow. zabagnień i wyklucz. ich odwadniania. --- Właściwy stan ochr. nurogęsi wymaga: zachow. akwenów z naturalną leśną strefą brzegową, bogatą w drzewa dziuplaste, ograniczenia urbanizacji ter. wokół akwenów, ogranicz. presji rekreacji i turystyki wodnej. --- Właściwy stan ochr. koncentracji siewki złotej wymaga: zachow. w okresie wędrówki wiosennej ter. łąkowych płytko zalanych. --- Właściwy stan ochr. zielonki wymaga: zachow. bagiennego char. terenu: bagiennych wysokich szuwarów z oczkami wody, zwykle jako komponentu stawów rybnych bądź zalewanych części dolin rzecznych. --- Właściwy stan ochr. samotnika wymaga: zachow. bagiennego char. biotopu, w tym bagiennych lasów.</p> <p>[Wymaga wg. planu lokalnej współpracy 2007: utrzymywania obecnych wilg. war. wodnych wilg. użytków zielonych.]</p>

Kod JCW	Kod obszaru chronionego	Nazwa obszaru chronionego	Cel środowiskowy dla obszaru chronionego
PLRW700017584965	PLH280044	Ostoja nad Oświnem	<p>Utrzymanie lub odtworzenie właściwego stanu ochrony. Właściwy stan ochr. chronionych w obszarze gat. ryb wymaga (wg. najbardziej wymagającego gat.): Ciągłość ekologiczna - brak sztucznych przegród wyższych niż 10 cm. EFI+ w klasie I lub II. Jakość hydromorfologiczna (sr. arytm. ocen elementów: geometria koryta, substrat denny, charakterystyka przepływu, charakter i modyfikacja brzegów, mobilność koryta, ciągłość cieków wg PN-EN 14614) <2,5. Właściwy stan ochr. starorzeczy i naturalnych eutroficznych zbiorników wodnych (3150) wymaga: zaostżone parametry fizykochemiczne: przezroczystość (wid. krążka Secchiego) >2,5 m (w płytszych do dna), niezależnie od współczynn. Schindlera; pokrycie pleustofitów <25%, a w starorzeczach <50% pow. wody. Brak gat. obcych i inwazyjnych z ew. wyjątk. dopuszczalnej moczarki kanad. pH 6,5-7,9. Przewodnictwo <600 mikroS/cm. Brak zakwitów sinicowych. Wykluczenie presji dopływu zanieczyszczeń ze zlewni i zlych form gosp. rybackiej, naturalna strefa brzegowa i litoral. W przypadku starorzeczy: naturalna dynamika i reżim hydrologiczny rzeki; dające możliwości powstawania nowych starorzeczy i naturalnego okresowego kontaktu z wodami rzecznyymi starorzeczy istniejących. --- Właściwy stan ochr. torfowisk wysokich (7110) wymaga: bagienne, naturalne warunki wodne. Poziom wody nie głębiej niż 10 cm ppt. Brak sieci rowów i kanałów melioracyjnych oraz innych elementów infrastruktury melioracyjnej odwadniającej torfowisko bądź infrastruktura melioracyjna w wystarczającym stopniu „zneutralizowana” na skutek podjętych działań ochronnych (zasypywanie rowów, budowa przegród itp.). --- Właściwy stan ochr. borów i lasów bagiennych (91D0) wymaga: bagienne uwodnienie. Brak antropogenicznego odwadniania. --- Właściwy stan ochr. łęgów wierzbowych, topolowych, olszowych i jesionowych (91E0) wymaga: uwodnienie (w tym, jeśli dotyczy, dynamika zalewów) normalne z punktu widzenia odpowiedniego podtypu (zbiorowiska roślinnego). Naturalny lub zrenaturalizowany charakter i reżim hydrolog. cieków, jeżeli sąsiadują z łęgami. --- Właściwy stan ochr. bobra wymaga: tolerowanie działań bobrów. --- Właściwy stan ochr. wydry wymaga: bogatej bazy żerowej, pośrednio zachowania lub odtworzenia naturalnego źródnicow. siedlisk ryb i płazów. --- Właściwy stan ochr. żółwia błotnego wymaga: stabilność zbiornika wodnego, bogactwo struktur do wygrzewania i ukrywania się (rośl. wodna, powalone drzewa, konary), obfitość bezkręgowców i drobnych kręgowców stanów. bazę pokarmową. --- Właściwy stan ochr. kumaka niz. wymaga: zachow. miejsc łęgowych, w postaci (zależnie od specyf. obszaru) stawów lub kompleksów drobnych zbiorn. wodnych o naturalnym charakterze. Brak trendu zanikania drobnych oczek wodnych w krajobrazie. --- Właściwy stan ochr. kozy wymaga, oprócz celu skonsolidowanego dla ryb: Gdy wyst. w starorzeczach, zachow. starorzeczy w stanie natur. Gdy wyst. w rowach, obecność namulów. Gdy wyst. w jeziorach naturalność strefy brzeg. i litoralu. Wzgl. liczebność >0,01 os./m2, obecne wszystkie kat. wiekowe (ADULT, JUV, YOY) i YOY+JUV>50%; udział >5% w zespole ryb i minogów. --- Właściwy stan ochr. piskorza wymaga, oprócz celu skonsolidowanego dla ryb: Gdy wyst. w starorzeczach, zachow. starorzeczy w stanie natur. Gdy wyst. w rowach, obecność namulów. Gdy wyst. w jeziorach, naturalność strefy brzeg. i litoralu. Wzgl. liczebność >0,01 os./m2, obecne wszystkie kat. wiekowe (ADULT, JUV, YOY) i YOY+JUV>50%; udział >3% w zespole ryb i minogów. --- Właściwy stan ochr. różanki wymaga, oprócz celu skonsolidowanego dla ryb: Zarośn. wody przez roślinność >50%. Względna liczebność małży skójkowatych >0,1 os./m2. Gdy wyst. w jez. naturalność strefy litoralu i wyst. małży skójkowatych >0,1 os./m2. Wzgl. liczebność >0,01 os./m2, >25 osobn. <4 cm dług.; udział >20% w zespole ryb i minogów.</p>

Kod JCW	Kod obszaru chronionego	Nazwa obszaru chronionego	Cel środowiskowy dla obszaru chronionego
PLRW7000175849681	OCHK135	Jeziora Oświn	<p>Zachowanie śródpolnych torfowisk, zabagnień, podmokłości oraz oczek wodnych [poza lasami]. Ograniczenie melioracji odwadniającej, w tym regulowania odpływu wody z sieci rowów, tylko do realizowanych w ramach racjonalnej gospodarki rolnej, jednak z bezwzględny zachowaniem w stanie nienaruszonym terenów podmokłych, w tym torfowisk i obszarów wodno-błotnych oraz obszarów źródłiskowych cieków. Zachowanie i ochrona zbiorników wód powierzchniowych wraz z pasem roślinności okalającej, poza rowami melioracyjnymi. Tworzenie stref buforowych wokół zbiorników wodnych w postaci pasów zadrzewień i zakrzewień, celem ograniczenia spływu substancji biogennych i zwiększenia różnorodności biologicznej. Ograniczenie prac regulacyjnych i utrzymaniowych rzek tylko do zakresu niezbędnego dla rzeczywistej ochrony przeciwpowodziowej. Zachowanie i utrzymanie w stanie zbliżonym do naturalnego istniejących cieków, mokradeł, torfowisk. Ograniczenie zabudowy przy ciekach i kanałach, w celu zachowania ciągłości przyrodniczo-krajobrazowych oraz ochrony brzegów rzecznych przed ruchami osuwiskowymi. Ograniczenie zabudowy przy brzegach rzek, w celu zachowania ciągłości przyrodniczo-krajobrazowych oraz ochrony krawędzi tarasów rzecznych przed ruchami osuwiskowymi. Ograniczenie działań powodujących obniżenie zwierciadła wód podziemnych, w szczególności budowy urządzeń drenarskich i rowów odwadniających na gruntach ornych, łąkach i pastwiskach w dolinach rzecznych oraz na krawędzi tarasów zalewowych. Zachowanie i ewentualne odtworzenie korytarzy ekologicznych opartych o ekosystemy wodne, celem zachowania dróg migracji gatunków związanych z wodą.</p> <p>Utrzymanie lub odtworzenie właściwego stanu ochrony. Właściwy stan ochr. piskliwca wymaga: zachow. natur. dolin i brzegów rzek, w tym ter. aluwialnych, natur. procesów akumul. aluwiiów. --- Właściwy stan ochr. zimorodka wymaga: zachow. natur. dynamiki rzek, w tym natur. procesów erozji bocznej, powstawania, utrzymywania i rozwoju skarp (wyrw) brzegowych. --- Właściwy stan ochrony orlika grubodziobego wymaga: zachow. rozległych kompleksów podmokłych, ekstensywnie użytkowanych łąk i sąsiadujących z nimi lasów i zadrzewień liściastych, optymalnie łęgowych i bagiennych. --- Właściwy stan ochr. gągoła wymaga: zachow. akwenów z leśną strefą brzeg. bogatą w drzewa dziuplaste, zachow. spokoju tafli wody w okr. wodzenia młodych. --- Właściwy stan ochr. bociana białego wymaga: zachow. biotopów żerowiskowych, w tym wilg. i podmokłych łąk i pastwisk, pośrednio dla zachow. bazy zerowej zachow. uwilgotnienia terenu i obfitości zabagnień i oczek wodnych w krajobrazie. --- Właściwy stan ochr. bociana czarnego wymaga: zachow. bagiennych i podmokłych olsów, natur. charakteru cieków i drobnych akwenów śródlęśnych. --- Właściwy stan ochr. błotniaka stawowego wymaga: zachow. natur. mozaiki mokradłowego krajobrazu, zwykle z udz. stawów, zbiorn. wodnych, podmokłych szuwarów. --- Właściwy stan ochr. błotniaka łąkowego wymaga: zachow. natur. mozaiki mokradłowego krajobrazu, zwykle z udz. dużych kompleksów podmokłych łąk, turzycowisk, szuwarów, zabagnień. --- Właściwy stan ochr. derkacza wymaga: zachow. uwilgotnienia i wyklucz. odwadniania wilg. i podmokłych łąk. --- Właściwy stan ochr. łabędzia krzyliwego wymaga: zachow. w stanie natur. zbiorn. wodnych, na których gniazduje. --- Właściwy stan ochr. łabędzia niemieckiego wymaga: zachow. w stanie natur. zbiorn. wodnych, na których gniazduje. --- Właściwy stan ochr. żurawia wymaga: zachowania mozaiki mokradeł w krajobrazie, w tym zachow. zabagnień i wyklucz. ich odwadniania. --- Właściwy stan ochr. bielika wymaga: zachow. spokojnej tafli i obrzeży wody jako miejsca żerowania. --- Właściwy stan ochr. nurogęsi wymaga: zachow. akwenów z naturalną leśną strefą brzegową, bogatą w drzewa dziuplaste, ograniczenia urbanizacji ter. wokół akwenów, ogranicz. presji rekreacji i turystyki wodnej. --</p> <p>- Właściwy stan ochr. koncentracji siewki złotej wymaga: zachow. w okresie wędrowki wiosennej ter. łąkowych płytko zalanych. --- Właściwy stan ochr. zielonki wymaga: zachow. bagiennego char. terenu: bagiennych wysokich szuwarów z oczkami wody, zwykle jako komponentu stawów rybnych bądź zalewanych części dolin rzecznych. --- Właściwy stan ochr. samotnika wymaga: zachow. bagiennego char. biotopu, w tym bagiennych lasów.</p> <p>[Wymaga wg. planu lokalnej współpracy'2007': utrzymywania obecnych wilg. war. wodnych wilg. użytków zielonych.]</p>
PLRW7000175849681	PLB280015	Ostoja Warmińska	

Kod JCW	Kod obszaru chronionego	Nazwa obszaru chronionego	Cel środowiskowy dla obszaru chronionego
PLRW70001758498671	OCHK135	Jeziora Oświn	<p>Zachowanie śródpolnych torfowisk, zabagnień, podmokłości oraz oczek wodnych [poza lasami]. Ograniczenie melioracji odwadniających, w tym regulowania odpływu wody z sieci rowów, tylko do realizowanych w ramach racjonalnej gospodarki rolnej, jednak z bezwzględny zachowaniem w stanie nienaruszonym terenów podmokłych, w tym torfowisk i obszarów wodno-błotnych oraz obszarów źródłiskowych cieków. Zachowanie i ochrona zbiorników wód powierzchniowych wraz z pasem roślinności okalającej, poza rowami melioracyjnymi. Tworzenie stref buforowych wokół zbiorników wodnych w postaci pasów zadrzewień i zakrzewień, celem ograniczenia spływu substancji biogenicznych i zwiększenia różnorodności biologicznej. Ograniczenie prac regulacyjnych i utrzymaniowych rzek tylko do zakresu niezbędnego dla rzeczywistej ochrony przeciwpowodziowej. Zachowanie i utrzymanie w stanie zbliżonym do naturalnego istniejących cieków, mokradeł, torfowisk. Ograniczenie zabudowy przy ciekach i kanałach, w celu zachowania ciągłości przyrodniczo-krajobrazowych oraz ochrony brzegów rzecznych przed ruchami osuwiskowymi. Ograniczenie zabudowy przy brzegach rzek, w celu zachowania ciągłości przyrodniczo-krajobrazowych oraz ochrony krawędzi tarasów rzecznych przed ruchami osuwiskowymi. Ograniczenie działań powodujących obniżenie zwierciadła wód podziemnych, w szczególności budowy urządzeń drenarskich i rowów odwadniających na gruntach ornych, łąkach i pastwiskach w dolinach rzecznych oraz na krawędzi tarasów zalewowych. Zachowanie i ewentualne odtworzenie korytarzy ekologicznych opartych o ekosystemy wodne, celem zachowania dróg migracji gatunków związanych z wodą.</p>
PLRW70001758498671	PLB280004	Jezioro Oświn i okolice	<p>Utrzymanie lub odtworzenie właściwego stanu ochrony. Właściwy stan ochr. krawcy wymaga: zachow. natur. mozaiki mokradłowego krajobrazu, zwykle z udz. różnych silnie zarosniętych zb. wodnych. --- Właściwy stan ochr. rybitwy białowąskiej wymaga: zachow. aktualnych i umożliw. powstawanie potencjalnych miejsc lęgowych zwykle na skupieniach rośl. pływającej; wyklucz. niepokojenia w koloniach lęg. Gdy gniazdz. na stawach zachow. ekstenywniej gospod. stawowej z zachow. rośl. pływającej i z ochroną kolonii rybitwy przed niepokojeniem. --- Właściwy stan ochr. zielonki wymaga: zachow. bagiennego char. terenu: bagiennej wysoki szuwarów z oczkami wody, zwykle jako komponentu stawów rybnych bądź zalewanych części dolin rzecznych.</p>

Kod JCW	Kod obszaru chronionego	Nazwa obszaru chronionego	Cel środowiskowy dla obszaru chronionego
PLRW70001758498671	PLB280015	Ostoja Warmińska	<p>Utrzymanie lub odtworzenie właściwego stanu ochrony. Właściwy stan ochr. piskliwca wymaga: zachow. natur. dolin i brzegów rzek, w tym ter. aluwialnych, natur. procesów akumul. aluwioów. --- Właściwy stan ochr. zimorodka wymaga: zachow. natur. dynamiki rzek, w tym natur. procesów erozji bocznej, powstawania, utrzymywania i rozwoju skarp (wyrw) brzegowych. --- Właściwy stan ochrony orlika grubodziobego wymaga: zachow. rozległych kompleksów podmokłych, ekstenywnie użytkowanych łąk i sąsiadujących z nimi lasów i zadrzewień liściastych, optymalnie łągowych i bagiennych. --- Właściwy stan ochr. gągoła wymaga: zachow. akwenów z leśną strefą brzeg. bogatą w drzewa dziuplaste, zachow. spokoju tafli wody w okr. wodzenia młodych. --- Właściwy stan ochr. bociana białego wymaga: zachow. biotopów żerowiskowych, w tym wilg. i podmokłych łąk i pastwisk, pośrednio dla zachow. bazy żerowej zachow. uwilgotnienia terenu i obfitości zabagnień i oczek wodnych w krajobrazie. --- Właściwy stan ochr. bociana czarnego wymaga: zachow. bagiennych i podmokłych olsów, natur. charakteru cieków i drobnych akwenów śródlęsnych. --- Właściwy stan ochr. błotniaka stawowego wymaga: zachow. natur. mozaiki mokradłowego krajobrazu, zwykle z udz. stawów, zbiorn. wodnych, podmokłych szuwarów. --- Właściwy stan ochr. błotniaka łąkowego wymaga: zachow. natur. mozaiki mokradłowego krajobrazu, zwykle z udz. dużych kompleksów podmokłych łąk, turzycowisk, szuwarów, zabagnień. --- Właściwy stan ochr. derkacza wymaga: zachow. uwilgotnienia i wyklucz. odwadniania wilg. i podmokłych łąk. --- Właściwy stan ochr. łabędzia krzyliwego wymaga: zachow. w stanie natur. zbiorn. wodnych, na których gniazduje. --- Właściwy stan ochr. łabędzia niemieckiego wymaga: zachow. w stanie natur. zbiorn. wodnych, na których gniazduje. --- Właściwy stan ochr. żurawia wymaga: zachowania mozaiki mokradel w krajobrazie, w tym zachow. zabagnień i wyklucz. ich odwadniania. --- Właściwy stan ochr. nurogęsi wymaga: zachow. spokojnej tafli i obrzeży wody jako miejsca żerowania. --- Właściwy stan ochr. bielika wymaga: zachow. akwenów z naturalną leśną strefą brzegową, bogatą w drzewa dziuplaste, ograniczenia urbanizacji ter. wokół akwenów, ogranicz. presji rekreacji i turystyki wodnej. --</p> <p>- Właściwy stan ochr. koncentracji siewki złotej wymaga: zachow. w okresie wędrówki wiosennej ter. łąkowych płytko zalanych. --- Właściwy stan ochr. zielonki wymaga: zachow. bagiennego char. terenu: bagiennych wysokich szuwarów z oczkami wody, zwykle jako komponentu stawów rybnych bądź zalewanych części dolin rzecznych. --- Właściwy stan ochr. samotnika wymaga: zachow. bagiennego char. biotopu, w tym bagiennych lasów.</p> <p>[Wymaga wg. planu lokalnej współpracy 2007: utrzymywania obecnych wilg. war. wodnych wilg. użytków zielonych.]</p>

Kod JCW	Kod obszaru chronionego	Nazwa obszaru chronionego	Cel środowiskowy dla obszaru chronionego
PLRW70001758498671	PLH280044	Ostoja nad Oświnem	<p>Utrzymanie lub odwołanie właściwego stanu ochrony. Właściwy stan ochr. chronionych w obszarze gat. ryb wymaga (wg. najbardziej wymagającego gat.): Ciągłość ekologiczna - brak sztucznych przegród wyższych niż 10 cm. EFI+ w klasie I lub II. Jakość hydromorfologiczna (sr. arytm. ocen elementów: geometria koryta, substrat denny, charakterystyka przepływu, charakter i modyfikacja brzegów, mobilność koryta, ciągłość cieku wg PN-EN 14614) <2,5. Właściwy stan ochr. starorzeczy i naturalnych eutroficznych zbiorników wodnych (3150) wymaga: zaostrożone parametry fizykochemiczne: przezroczystość (wid. krążka Secchiego) >2,5 m (w płytszych do dna), niezależnie od współczynn. Schindlera; pokrycie pleustofitów <25%, a w starorzeczach <50% pow. wody. Brak gat. obcych i inwazyjnych z ew. wyjątk. dopuszczalnej moczarki kanad. pH 6,5-7,9. Przewodnictwo <600 mikroS/cm. Brak zakwitów sinicowych. Wykluczenie presji dopływu zanieczyszczeń ze zlewni i złych form gosp. rybackiej, naturalna strefa brzegowa i litoral. W przypadku starorzeczy: naturalna dynamika i reżim hydrologiczny rzeki; dające możliwości powstawania nowych starorzeczy i naturalnego okresowego kontaktu z wodami rzecznyymi starorzeczy istniejących. --- Właściwy stan ochr. torfowisk wysokich (7110) wymaga: bagienne, naturalne warunki wodne. Poziom wody nie głębiej niż 10 cm ppt. Brak sieci rowów i kanałów melioracyjnych oraz innych elementów infrastruktury melioracyjnej odwadniającej torfowisko bądź infrastruktura melioracyjna w wystarczającym stopniu „zneutralizowana” na skutek podjętych działań ochronnych (zasypywanie rowów, budowa przegród itp.). --- Właściwy stan ochr. borów i lasów bagiennych (91D0) wymaga: bagienne uwodnienie. Brak antropogenicznego odwadniania. --- Właściwy stan ochr. fęgów wierzbowych, topolowych, olszowych i jesionowych (91E0) wymaga: uwodnienie (w tym, jeśli dotyczy, dynamika zalewów) normalne z punktu widzenia odpowiedniego podtypu (zbiorowiska roślinnego). Naturalny lub zrenaturalizowany charakter i reżim hydrolog. cieków, jezeli sąsiadują z łęgami. --- Właściwy stan ochr. bobra wymaga: tolerowanie działań bobrów. --- Właściwy stan ochr. wydry wymaga: bogatej bazy żerowej, pośrednio zachowania lub odtworzenia naturalnego różnicow. siedlisk ryb i płazów. --- Właściwy stan ochr. żółwia błotnego wymaga: stabilność zbiornika wodnego, bogactwo struktur do wygrzewania i ukrywania się (rośl. wodna, powalone drzewa, konary), obfitość bezkręgowców i drobnych kręgowców stanów. bazę pokarmową. --- Właściwy stan ochr. kumaka niz. wymaga: zachow. miejsc łęgowych, w postaci (zależnie od specyf. obszaru) stawów lub kompleksów drobnych zbiorn. wodnych o naturalnym charakterze. Brak trendu zanikania drobnych oczek wodnych w krajobrazie. --- Właściwy stan ochr. kozy wymaga, oprócz celu skonsolidowanego dla ryb: Gdy wyst. w starorzeczach, zachow. starorzeczy w stanie natur. Gdy wyst. w rowach, obecność namulców. Gdy wyst. w jeziorach naturalność strefy brzeg. i litoralu. Wzgl. liczebność >0,01 os./m2. obecne wszystkie kat. wiekowe (ADULT, JUV, YOY) i YOY+JUV>50%; udział >5% w zespole ryb i minogów. --- Właściwy stan ochr. piskorza wymaga, oprócz celu skonsolidowanego dla ryb: Gdy wyst. w jeziorach, naturalność strefy brzeg. i litoralu. Wzgl. liczebność >0,01 os./m2, obecne wszystkie kat. wiekowe (ADULT, JUV, YOY) i YOY+JUV>50%; udział >3% w zespole ryb i minogów. --- Właściwy stan ochr. różanki wymaga, oprócz celu skonsolidowanego dla ryb: Zarośn. wody przez roślinność >50%. Względna liczebność mały skójkowatych >0,1 os./m2. Gdy wyst. w jez. naturalność strefy litoralu i wyst. mały skójkowatych >0,1 os./m2. Wzgl. liczebność >0,01 os./m2, >25 osobn. <4 cm dług.; udział >20% w zespole ryb i minogów.</p> <p>Zachowanie biotopów łęgowych różnych gatunków zwierząt wodnych i błotnych [wymaga zachow. bagiennych war. wodnych].</p> <p>Zachowanie biotopów łęgowych różnych gatunków zwierząt wodnych i błotnych [wymaga zachowania bagiennych warunków wodnych, tolerowania piętrzenia wody przez bobry].</p>
PLRW70001758498671	REZ263	Kaleckie Błota	
PLRW70001758498671	REZ269	Bajory	

Kod JCW	Kod obszaru chronionego	Nazwa obszaru chronionego	Cel środowiskowy dla obszaru chronionego
PLRW7000175849881	OCHK135	Jeziora Oświn	<p>Zachowanie śródpolnych torfowisk, zabagnień, podmokłości oraz oczek wodnych [poza lasami]. Ograniczenie melioracji odwadniających, w tym regulowania odpływu wody z sieci rowów, tylko do realizowanych w ramach racjonalnej gospodarki rolnej, jednak z bezwzględny zachowaniem w stanie nienaruszonym terenów podmokłych, w tym torfowisk i obszarów wodno-błotnych oraz obszarów źródłiskowych cieków. Zachowanie i ochrona zbiorników wód powierzchniowych wraz z pasem roślinności okalającej, poza rowami melioracyjnymi. Tworzenie stref buforowych wokół zbiorników wodnych w postaci pasów zadrzewień i zakrzewień, celem ograniczenia splotu substancji biogennych i zwiększenia różnorodności biologicznej. Ograniczenie prac regulacyjnych i utrzymaniowych rzek tylko do zakresu niezbędnego dla rzeczywistej ochrony przeciwpowodziowej. Zachowanie i utrzymanie w stanie zbliżonym do naturalnego istniejących cieków, mokradeł, torfowisk. Ograniczenie zabudowy przy ciekach i kanałach, w celu zachowania ciągłości przyrodniczo-krajobrazowych oraz ochrony brzegów rzecznych przed ruchami osuwiskowymi. Ograniczenie zabudowy przy brzegach rzek, w celu zachowania ciągłości przyrodniczo-krajobrazowych oraz ochrony krawędzi tarasów rzecznych przed ruchami osuwiskowymi. Ograniczenie działań powodujących obniżenie zwierciadła wód podziemnych, w szczególności budowy urządzeń drenarskich i rowów odwadniających na gruntach ornych, łąkach i pastwiskach w dolinach rzecznych oraz na krawędzi tarasów zalewowych. Zachowanie i ewentualne odtwarzanie korytarzy ekologicznych opartych o ekosystemy wodne, celem zachowania dróg migracji gatunków związanych z wodą.</p>
PLRW7000175849881	OCHK51	Dolina Goldapy i Węgorapy	<p>Utrzymywanie, a w razie potrzeby podwyższanie poziomu wód gruntowych [w lasach], w szczególności na siedliskach wilgotnych i bagiennych, tj. w borach bagiennych, olsach i łągach. Zachowanie i utrzymywanie w stanie zbliżonym do naturalnego istniejących śródlęśnych cieków, mokradeł, torfowisk [w lasach]. Zachowanie śródpolnych torfowisk, zabagnień, podmokłości oraz oczek wodnych [poza lasami]. Ograniczenie melioracji odwadniających, w tym regulowania odpływu wody z sieci rowów, tylko do realizowanych w ramach racjonalnej gospodarki rolnej, jednak z bezwzględny zachowaniem w stanie nienaruszonym terenów podmokłych, w tym torfowisk i obszarów wodno-błotnych oraz obszarów źródłiskowych cieków. Zachowanie i ochrona zbiorników wód powierzchniowych wraz z pasem roślinności okalającej, poza rowami melioracyjnymi. Ograniczenie wyznaczenia lokalizacji nowych wałów przeciwpowodziowych do rzeczywistej konieczności ochrony człowieka i jego mienia przed powodzią; w miarę możliwości wały należy lokalizować jak najdalej od koryta rzeki, wykorzystując naturalną rzeźbę terenu. Tworzenie stref buforowych wokół zbiorników wodnych w postaci pasów zadrzewień i zakrzewień, celem ograniczenia splotu substancji biogennych i zwiększenia różnorodności biologicznej. Ograniczenie prac regulacyjnych i utrzymaniowych rzek tylko do zakresu niezbędnego dla rzeczywistej ochrony przeciwpowodziowej. Zapewnienie swobodnej migracji rybom w ciekach poprzez budowę przepławek na istniejących i nowych budowli piętrzących. Utrzymanie i wprowadzanie zakrzewień i szuwarów wokół zbiorników wodnych, w szczególności starorzeczy i oczek wodnych jako bariery ograniczającej dostęp do linii brzegowej; utrzymanie lub tworzenie pasów zakrzewień i zadrzewień wzduż cieków jako naturalnej obudowy biologicznej ograniczającej splot zanieczyszczeń z pól uprawnych. Ograniczenie działań powodujących obniżenie zwierciadła wód podziemnych, w szczególności budowy urządzeń drenarskich i rowów odwadniających na gruntach ornych, łąkach i pastwiskach w dolinach rzecznych oraz na krawędzi tarasów zalewowych i wysoczyzn. Zachowanie i ewentualne odtwarzanie korytarzy ekologicznych opartych o ekosystemy wodne, celem zachowania dróg migracji gatunków związanych z wodą. Zwiększenie retencji wodnej, przy czym zbiorniki małej retencji winny dodatkowo wzbogacać różnorodność biologiczną terenu, uwzględniając starorzecza i lokalne obniżenia terenu; w miarę możliwości technicznych i finansowych zalecane jest odwołanie funkcji obszarów źródłiskowych o dużych zdolnościach retencyjnych; w miarę możliwości należy zachowywać lub odtwarzać siedliska hydrogeniczne mające dużą rolę w utrzymaniu lokalnej różnorodności biologicznej. Zachowanie i wspomaganie naturalnego przepływu wód w zbiornikach wodnych na obszarach międzywala; zaleca się stopniowe przywracanie naturalnych procesów kształtowania i sukcesji starorzeczy poprzez zastosowanie naturalnych wyłewów. Utrzymywanie i odtwarzanie meandrów na wybranych</p>

Kod JCW	Kod obszaru chronionego	Nazwa obszaru chronionego	Cel środowiskowy dla obszaru chronionego
PLRW7000175849881	PLB280004	Jezioro Oświn i okolice	<p>odcinkach cieków: w razie możliwości wprowadzanie wtórnych zabagnień terenów. Gospodarka rybacka na wodach powierzchniowych wspomagająca ochronę gatunków krytycznie zagrożonych i zagrożonych oraz promująca gatunki o pochodzeniu lokalnym, prowadząca do uzyskania struktury gatunkowej i wiekowej ryb właściwej dla danego typu wód.</p> <p>Utrzymanie lub odtworzenie właściwego stanu ochrony. Właściwy stan ochr. krakwy wymaga: zachow. natur. mozaiki mokradłowego krajobrazu, zwykle z udz. różnych silnie zarosniętych zb. wodnych. --- Właściwy stan ochr. rybitywy białowąskiej wymaga: zachow. aktualnych i umożliw. powstawanie potencjalnych miejsc łęgowych zwykle na skupieniach roślin pływających; wyklucz. niepokojenia w koloniach łęg. Gdy gniazda.. na stawach zachow. ekstensywnej gospod. stawowej z zachow. roślin pływającej i z ochroną kolonii rybitywy przed niepokojeniem. --- Właściwy stan ochr. zielonki wymaga: zachow. bagiennego char. terenu: bagiennej wysokiach szuwarów z oczkami wody, zwykle jako komponentu stawów rybnych bądź zalewanych części dolin rzecznych.</p>
PLRW7000175849881	PLH280044	Ostoja nad Oświnem	<p>Utrzymanie lub odtworzenie właściwego stanu ochrony. Właściwy stan ochr. chronionych w obszarze gat. ryb wymaga (wg. najbardziej wymagającego gat.): Ciągłość ekologiczna - brak sztucznych przegród wyższych niż 10 cm. EFl+ w klasie I lub II. Jakość hydromorfologiczna (sr. aryt. ocen elementów: geometria koryta, substrat denny, charakterystyka przepływu, charakter i modyfikacja brzegów, mobilność koryta, ciągłość cieków wg PN-EN 14614) <2,5. Właściwy stan ochr. starorzeczy i naturalnych eutroficznych zbiorników wodnych (3150) wymaga: zaostrzone parametry fizykochemiczne: przezroczystość (wid. krążka Secchiego) >2,5 m (w płytszych do dna), niezależnie od współczyn. Schindlera; pokrycie pleustofitów <25%, a w starorzeczach <50% pow. wody. Brak gat. obcych i inwazyjnych z ew. wyjątk. dopuszczalnej mocznarki kanad. pH 6,5-7,9. Przewodnictwo <600 mikroS/cm. Brak zakwitów sinicowych.</p> <p>Wykluczenie presji dopływu zanieczyszczeń ze zlewni i złyich form gosp. rybackiej, naturalna strefa brzegowa i litoral. W przypadku starorzeczy: naturalna dynamika i reżim hydrologiczny rzeki; dające możliwości powstawania nowych starorzeczy i naturalnego okresowego kontaktu z wodami rzecznojeziorowymi istniejących. --- Właściwy stan ochr. torfowisk wysokich (7110) wymaga: bagienne, naturalne warunki wodne. Poziom wody nie głębiej niż 10 cm ppt. Brak sieci rowów i kanałów melioracyjnych oraz innych elementów infrastruktury melioracyjnej odwadniającej torfowisko bądź infrastruktura melioracyjna w wystarczającym stopniu „zneutralizowana” na skutek podjętych działań ochronnych (zasypywanie rowów, budowa przegród itp.). --- Właściwy stan ochr. borów i lasów bagiennych (91D0) wymaga: bagienne uwodnienie. Brak antropogenicznego odwadniania. --- Właściwy stan ochr. łągów wierzbowych, topolowych, olszowych i jesionowych (91E0) wymaga: uwodnienie (w tym, jeśli dotyczy, dynamika zalewów) normalne z punktu widzenia odpowiedniego podtypu (zbiorowiska roślinnego). Naturalny lub zrenaturalizowany charakter i reżim hydrolog. cieków, jeżeli sąsiadują z łągami. --- Właściwy stan ochr. bobra wymaga: tolerowanie działań bobra. --- Właściwy stan ochr. wydry wymaga: bogatej bazy żerowej, pośrednio zachowania lub odtworzenia naturalnego źródnicow. siedlisk ryb i płazów. --- Właściwy stan ochr. żółwia błotnego wymaga: stabilność zbiornika wodnego, bogactwo struktur do wygrzewania i ukrywania się (rośl. wodna, powalone drzewa, konary), obfitość bezkręgowców i drobnych kręgowców stanów. bazę pokarmową. --- Właściwy stan ochr. kumaka niż. wymaga: zachow. miejsc łęgowych, w postaci (zależnie od specyf. obszaru) stawów lub kompleksów drobnych zbiorn. wodnych o naturalnym charakterze. Brak trendu zanikania drobnych oczek wodnych w krajobrazie. --- Właściwy stan ochr. kozy wymaga, oprócz celu skonsolidowanego dla ryb: Gdy wyst. w starorzeczach, zachow. starorzeczy w stanie natur. Gdy wyst. w rowach, obecność namulców. Gdy wyst. w jeziorach naturalności strefy brzeg. i litoralu. Wzgl. liczebność >0,01 os./m2, obecne wszystkie kat. wiekowe (ADULT, JUV, YOY) i YOY+JUV>50%; udział >5% w zespole ryb i minogów. --- Właściwy stan ochr. piskorza wymaga, oprócz celu skonsolidowanego dla ryb: Gdy wyst. w starorzeczach, zachow. starorzeczy w stanie natur. Gdy wyst. w rowach, obecność namulców. Gdy wyst. w jeziorach, naturalność strefy brzeg. i litoralu. Wzgl. liczebność >0,01 os./m2, obecne wszystkie kat. wiekowe (ADULT, JUV, YOY) i YOY+JUV>50%; udział >3% w zespole ryb i minogów. ---</p>

Kod JCW	Kod obszaru chronionego	Nazwa obszaru chronionego	Cel środowiskowy dla obszaru chronionego
PLRW7000175849881	REZ545	Jezioro Siedmiu Wysp	<p>Właściwy stan ochr. różnoki wymaga, oprócz celu skonsolidowanego dla ryb: Zarośn. wody przez roślinność >50%. Względna liczebność małży skójkowatych >0,1 os./m2. Gdy wyst. w jez. naturalność strefy litoralnej i wyst. małży skójkowatych >0,1 os./m2. Wzgl. liczebność >0,01 os./m2, >25 osobn. <4 cm dług.; udział >20% w zespole ryb i minogow.</p>
PLRW700018582329	OCHK151	Krajny Wielkich Jezior Mazurskich	<p>Zachowanie naturalnego środowiska gnieźdzenia się ptactwa wodnego i błotnego [wymaga zachow. mozaiki ekosystemów wodno-błotnych, w tym natur. roślinności wodnej i szuwarowej, bagiennych war. wodnych torfowisk, wilg. warunków wodnych łąk i pastwisk].</p> <p>Utrzymywanie, a w razie potrzeby podwyższanie poziomu wód gruntowych [w lasach], w szczególności na siedliskach wilgotnych i bagiennych, tj. w borach bagiennych, olsach i łągach. Zachowanie i utrzymywanie w stanie zbliżonym do naturalnego istniejących śródlęśnych cieków, mokradeł, torfowisk [w lasach]. Zachowanie śródpolnych torfowisk, zabagnień, podmokłości oraz oczek wodnych [poza lasami]. Ograniczenie melioracji odwadniających, w tym regulowania odpływu wody z sieci rowów, tylko do realizowanych w ramach racjonalnej gospodarki rolnej, jednak z bezwzględny zachowaniem w stanie nienaruszonym terenów podmokłych, w tym torfowisk i obszarów wodno-błotnych oraz obszarów źródłiskowych cieków. Zachowanie i ochrona zbiorników wód powierzchniowych wraz z pasem roślinności okalającej, poza rowami melioracyjnymi. Ograniczenie wyznaczenia lokalizacji nowych wałów przeciwpowodziowych do rzeczywistej konieczności ochrony człowieka i jego mienia przed powodzią; w miarę możliwości waty należy lokalizować jak najdalej od koryta rzeki, wykorzystując naturalną rzeźbę terenu. Tworzenie stref buforowych wokół zbiorników wodnych w postaci pasów zadrzewień i zakrzewień, celem ograniczenia sypwu substancji biogennych i zwiększenia różnorodności biologicznej. Ograniczenie prac regulacyjnych i utrzymawania rzek tylko do zakresu niezbędnego dla rzeczywistej ochrony przeciwpowodziowej. Zapewnienie swobodnej migracji rybom w ciekach poprzez budowę przepławek na istniejących i nowych budowlach piętrzących. Utrzymanie i wprowadzanie zakrzewień i szuwarów wokół zbiorników wodnych, w szczególności starorzeczy i oczek wodnych jako bariery ograniczającej dostęp do linii brzegowej; utrzymanie lub tworzenie pasów zakrzewień i zadrzewień wzdłuż cieków jako naturalnej obudowy biologicznej ograniczającej sypwu zanieczyszczeń z pól uprawnych. Ograniczenie działań powodujących obniżenie zwierciadła wód podziemnych, w szczególności budowy urządzeń drenażowych i rowów odwadniających na gruntach ornych, łąkach i pastwiskach w dolinach rzecznych oraz na krawędzi tarasów zalewowych i wysoczyzn. Zachowanie i ewentualne odtwarzanie korytarzy ekologicznych opartych o ekosystemy wodne, celem zachowania dróg migracji gatunków związanych z wodą. Zwiększanie retencji wodnej, przy czym zbiorniki małej retencji winny dodatkowo wzbogacać różnorodność biologiczną terenu, uwzględniając starorzecza i lokalne obniżenia terenu; w miarę możliwości technicznych i finansowych zalecane jest odtworzenie funkcji obszarów źródłiskowych o dużych zdolnościach retencyjnych; w miarę możliwości należy zachowywać lub odtwarzać siedliska hydrogeniczne mające dużą rolę w utrzymaniu lokalnej różnorodności biologicznej. Gospodarka rybacka na wodach powierzchniowych wspomagająca ochronę gatunków krytycznie zagrożonych i zagrożonych oraz promująca gatunki o pochodzeniu lokalnym, prowadząca do uzyskania struktury gatunkowej i wiekowej ryb właściwej dla danego typu wód.</p>

Kod JCW	Kod obszaru chronionego	Nazwa obszaru chronionego	Cel środowiskowy dla obszaru chronionego
PLRW700018582329	OCHK51	Dolina Goldapy i Węgorapy	<p>Utrzymywanie, a w razie potrzeby podwyższanie poziomu wód gruntowych [w lasach], w szczególności na siedliskach wilgotnych i bagiennych, tj. w borach bagiennych, olsach i łęgach. Zachowanie i utrzymywanie w stanie zbliżonym do naturalnego istniejących źródleń cieków, mokradeł, torfowisk [w lasach]. Zachowanie śródpolnych torfowisk, zabagnień, podmokłości oraz oczek wodnych [poza lasami]. Ograniczenie melioracji odwadniających, w tym regulowania odpływu wody z sieci rowów, tylko do realizowanych w ramach racjonalnej gospodarki rolnej, jednak z bezwzględnym zachowaniem w stanie nienaruszonym terenów podmokłych, w tym torfowisk i obszarów wodno-biotnych oraz obszarów źródłiskowych cieków. Zachowanie i ochrona zbiorników wód powierzchniowych wraz z pasem roślinności okalającej, poza rowami melioracyjnymi. Ograniczenie wyznaczenia lokalizacji nowych wałów przeciwpowodziowych do rzeczywistej konieczności ochrony cztowiewka i jego mienia przed powodzią; w miarę możliwości wały należy lokalizować jak najdalej od koryta rzeki, wykorzystując naturalną rzeźbę terenu. Tworzenie stref buforowych wokół zbiorników wodnych w postaci pasów zadrzewień i zakrzewień, celem ograniczenia splotu substancji biogennych i zwiększenia różnorodności biologicznej. Ograniczenie prac regulacyjnych i utrzymawaniowych rzek tylko do zakresu niezbędnego dla rzeczywistej ochrony przeciwpowodziowej. Zapewnienie swobodnej migracji rybom w ciekach poprzez budowę przepławek na istniejących i nowych budowliach piętrzących. Utrzymanie i wprowadzanie zakrzewień i szuwarów wokół zbiorników wodnych, w szczególności starorzeczy i oczek wodnych jako bariery ograniczającej dostęp do linii brzegowej; utrzymanie lub tworzenie pasów zakrzewień i zadrzewień wzdłuż cieków jako naturalnej obudowy biologicznej ograniczającej spływ zanieczyszczeń z pól uprawnych. Ograniczenie działań powodujących obniżenie zwierciadła wód podziemnych, w szczególności budowy urządzeń drenarskich i rowów odwadniających na gruntach omych, łęgach i pastwiskach w dolinach rzecznych oraz na krawędzi tarasów zalewowych i wysoczyzn. Zachowanie i ewentualne odtwarzanie korytarzy ekologicznych opartych o ekosystemy wodne, celem zachowania dróg migracji gatunków związanych z wodą. Zwiększenie retencji wodnej, przy czym zbiorniki małej retencji winny dodatkowo wzbogacać różnorodność biologiczną terenu, uwzględniając starorzecza i lokalne obniżenia terenu; w miarę możliwości technicznych i finansowych zalecane jest odtworzenie funkcji obszarów źródłiskowych o dużych zdolnościach retencyjnych; w miarę możliwości należy zachowywać lub odtwarzać siedliska hydrogeniczne mające dużą rolę w utrzymaniu lokalnej różnorodności biologicznej. Zachowanie i wspomaganie naturalnego przepływu wód w zbiornikach wodnych na obszarach międzywala; zaleca się stopniowe przywracanie naturalnych procesów kształtowania i sukcesji starorzeczy poprzez zastosowanie naturalnych wylewów. Utrzymywanie i odtwarzanie meandrów na wybranych odcinkach cieków; w razie możliwości wprowadzanie wtórnych zabagnień terenów. Gospodarka rybacka na wodach powierzchniowych wspomagająca ochronę gatunków krytycznie zagrożonych i zagrożonych oraz promująca gatunki o pochodzeniu lokalnym, prowadząca do uzyskania struktury gatunkowej i wiekowej ryb właściwej dla danego typu wód.</p> <p>Utrzymanie lub odtworzenie właściwego stanu ochrony. Właściwy stan ochrony orlika grubodziobego wymaga: zachow. rozległych kompleksów podmokłych, ekstenywnie użytkowanych łąk i sąsiadujących z nimi lasów i zadrzewień liściastych, optymalnie łągowych i bagiennych. --- Właściwy stan ochr. derkacza wymaga: zachow. uwilgotnienia i wykłucz. odwadniania wilg. i podmokłych łąk. --- Właściwy stan ochr. koncentracji żurawia wymaga: zachowania mozaiki mokradeł w krajobrazie, w tym zachow. silnie podtopionych zabagnień i wykłucz. ich odwadniania; dostępności spokojnych noclegowisk. --- Właściwy stan ochr. żurawia wymaga: zachowania mozaiki mokradeł w krajobrazie, w tym zachow. zabagnień i wykłucz. ich odwadniania.</p> <p>[Wymaga wg proj. PZO: Zabezpieczenie odpow. poziomu wody dla zlotowiska żurawi na bagnie Mintaj].</p>
PLRW700018582329	PLB280011	Lasy Skaliskie	

Kod JCW	Kod obszaru chronionego	Nazwa obszaru chronionego	Cel środowiskowy dla obszaru chronionego
PLRW700018582329	PLH280016	Ostoja Borecka	<p>Utrzymanie lub odtworzenie właściwego stanu ochrony. Właściwy stan ochr. twardowodnych oligo- i mezotroficznym zbiorników z podwodnymi łąkami ramienic (3140) wymaga: zachowanie ilościowości i różnorodności podwodnych łąk ramienicowych. Optymalnie >4 gat. ramienic. Strefa fityczna >15 m głęb. lub do dna jez. Występowanie ramienic >5 m głęb. lub do dna jez. pH stabilne, 7-8,5. Brak gat. obcych z ew. wyjątk. dopuszczalne moczarki kanad. Brak gat. ekspansywnych jak rogatek sztywne, rdestnica grzebieniasta, glony nitkowate. Brak dominacji sinic. Wykluczenie presji dopływu ścieków, eutrofizacji, użytkowania węgarkiego i in. użytkowania rekreacyjnego, fragmentacji strefy brzegowej, szwarów i litoralu, która mogłaby pogarszać parametry wody lub stan roślinności ramienicowej. --- Właściwy stan ochr. starorzeczy i naturalnych eutroficznych zbiorników wodnych (3150) wymaga: zastrzeżone parametry fizykochemiczne: przewodność <25%, a w starorzeczach <50% pow. wody. Brak gat. obcych i inwazyjnych z ew. wyjątk. dopuszczalne pleustofitów <25%, a w starorzeczach <600 mikroS/cm. Brak zakwitów sinicowych. Wykluczenie presji dopływu moczarki kanad. pH 6,5-7,9. Przewodność <600 mikroS/cm. Brak zakwitów sinicowych. Wykluczenie presji dopływu zanieczyszczeń ze zlewni i złych form gosp. rybactwiej, naturalna strefa brzegowa i litoral. W przypadku starorzeczy: naturalna dynamika i reżim hydrologiczny rzeki; dające możliwości powstawania nowych starorzeczy i naturalnego okresowego kontaktu z wodami rzecznoimi starorzeczy istniejących. --- Właściwy stan ochr. naturalnych, dystroficznych zbiorn. wodnych (3160) wymaga: naturalny stan hydrologii i roślinności powiązanych torfowisk; przewodność <100 mikroS/cm; TDS <60 mg/dm³; barwa wody: <50 mg Pt/dm³ (lub barwa wody brązowa, klarowna lub o niewielkiej mętności); pH 3-7. Brak sieci czynnych sztucznych rowów odwadniających lub doprowadzających wody spoza torfowiska; plankton z domin. gat. mikrotroficznym i ew. sprężnic, z obec. gat. acydofilnych, bez zakwitów sinicowych ani dominacji sinic lub okrzemek; wykluczenie intens. gosp. ryb., w szczególności nawożenia i wapnowania. --- Właściwy stan ochr. zmiennowilgotnych łąk trzęślicowych (6410) wymaga: zachow. zmiennowilgotnych i wilgotnych warunków siedliskowych, umożliw. jednak przynajmniej okazjonalne (niekoniecznie coroczne) koszenie. --- Właściwy stan ochr. torfowisk wysokich (7110) wymaga: bagienne, naturalne warunki wodne. Poziom wody nie głębiej niż 10 cm ppt. Brak sieci rowów i kanałów melioracyjnych w wystarczającym stopniu „zneutralizowana” na skutek podjętych działań ochronnych (zasypywanie bądź infrastruktura melioracyjna w wystarczającym stopniu „zneutralizowana” na skutek podjętych działań ochronnych (zasypywanie rowów, budowa przegród itp.). --- Właściwy stan ochr. torfowisk przejściowych i trzęsawisk (7140) wymaga: bagienne, naturalne warunki wodne. Poziom wody nie głębiej niż 10 cm ppt. Brak sieci rowów i kanałów melioracyjnych oraz innych elementów infrastruktury melioracyjnej odwadniających torfowisko bądź infrastruktura melioracyjna w wystarczającym stopniu „zneutralizowana” na skutek podjętych działań ochronnych (zasypywanie rowów, budowa przegród itp.). --- Właściwy stan ochr. obniżen na podłożu torfowym z rośl. przylęgłową (7150) wymaga: poziom wody w przedziale 10 cm ppt - 2 cm npt. Brak sieci rowów i kanałów melioracyjnych w wystarczającym stopniu „zneutralizowana” na skutek podjętych działań ochronnych (zasypywanie elementów infrastruktury melioracyjnej odwadniających torfowisko bądź infrastruktura melioracyjna w wystarczającym stopniu „zneutralizowana” na skutek podjętych działań ochronnych (zasypywanie rowów, budowa przegród itp.). --- Właściwy stan ochr. obniżen na podłożu torfowym z rośl. przylęgłową (7150) Właściwy stan ochr. borów i lasów bagiennych (91D0) wymaga: bagienne uwodnienie. Brak antropogenicznego odwadniania. --- Właściwy stan ochr. łągów wierzbowych, topolowych, olszowych i jesionowych (91E0) wymaga: uwodnienie (w tym, jeśli dotyczy, dynamika zalewowych, topolowych z punktu widzenia odpowiedniego podtypu (zbiorowiska roślinnego). Naturalny lub zrenaturalizowany charakter i reżim hydrolog. cieków, jeżeli sąsiadują z łągami. --- Właściwy stan ochr. lipiennika Loesela wymaga: uwodnienie terenu duże. --- Właściwy stan ochr. bobra wymaga: tolerowanie działań bobrów. --- Właściwy stan ochr. wydry wymaga: bogatej bazy żerowej, pośrednio zachowania lub odtworzenia naturalnego różnicow. siedlisk ryb i ptaków.</p>

Kod JCW	Kod obszaru chronionego	Nazwa obszaru chronionego	Cel środowiskowy dla obszaru chronionego
PLRW700018582329	PLH280049	Niecka Skalska	<p>Utrzymanie lub odtworzenie właściwego stanu ochrony. Właściwy stan ochr. chronionych w obszarze gat. ryb wymaga (wg. najbardziej wymagającego gat.): Ciągłość ekologiczna - brak sztucznych przegród wyższych niż 10 cm. EFi+ w klasie I lub II. Jakość hydromorfologiczna (sr. arytm. ocen elementów: geometria koryta, substrat denny, charakterystyka przepływu, charakter i modyfikacja brzegów, mobilność koryta, ciągłość cieku wg PN-EN 14614) <2.5. Właściwy stan ochr. starorzeczy i naturalnych eutroficznych zbiorników wodnych (3150) wymaga: zaostrzone parametry fizykochemiczne: przezroczystość (wid. krążka Secchiego) >2,5 m (w płytszym do dna), niezależnie od współczynn. Schindlera; pokrycie pleustofitów <25%, a w starorzeczach <50% pow. wody. Brak gat. obcych i inwazyjnych z ew. wyjątk. dopuszczalnej moczarki kanad. pH 6,5-7,9. Przewodnictwo <600 mikroS/cm. Brak zakwitów sinicowych. Wykluczenie presji dopływu zanieczyszczeń ze zlewni i zlych form gosp. rybackiej, naturalna strefa brzegowa i litoral. W przypadku starorzeczy: naturalna dynamika i reżim hydrologiczny rzeki; dające możliwości powstawania nowych starorzeczy i naturalnego okresowego kontaktu z wodami rzecznyymi starorzeczy istniejących. --- Właściwy stan ochr. torfowisk przejściowych i trzęsawisk (7140) wymaga: bagienne, naturalne warunki wodne. Poziom wody nie głębiej niż 10 cm ppt. Brak sieci rowów i kanałów melioracyjnych oraz innych elementów infrastruktury melioracyjnej odwadniającej torfowisko bądź infrastruktura melioracyjna w wystarczającym stopniu „zneutralizowana” na skutek podjętych działań ochronnych (zasypywanie rowów, budowa przegród itp.). --- Właściwy stan ochr. borów i lasów bagiennych (91D0) wymaga: bagienne uwodnienie. Brak antropogenicznego odwadniania. --- Właściwy stan ochr. łęgów wierzbowych, topolowych, olszowych i jesionowych (91E0) wymaga: uwodnienie (w tym, jeśli dotyczy, dynamika zalewów) normalne z punktu widzenia odpowiedniego podtypu (zbiiorowiska roślinnego). Naturalny lub zrenaturalizowany charakter i reżim hydrolog. cieków, jeżeli sąsiadują z łęgami. --- Właściwy stan ochr. bobra wymaga: tolerowanie działań bobrów. --- Właściwy stan ochr. wydry wymaga: bogatej bazy żerowej, pośrednio zachowania lub odtworzenia naturalnego źródła siedlisk ryb i płazów. --- Właściwy stan ochr. kumaka niz. wymaga: zachow. miejsc łęgowych, w postaci (zależnie od specyf. obszaru) stawów lub kompleksów drobnych zbiorn. wodnych o naturalnym charakterze. Brak trendu zanikania drobnych oczek wodnych w krajobrazie. --- Właściwy stan ochr. traszki grzeblniastej wymaga: zachow. kompleksów drobnych zbiorn. wodnych o naturalnym charakterze. Brak trendu zanikania drobnych oczek wodnych w krajobrazie. --- Właściwy stan ochr. traszki zanikania drobnych oczek wodnych w krajobrazie. --- Właściwy stan ochr. bolenia wymaga, oprócz celu skonsolidowanego dla ryb: wzgl. liczebność >0,01 os./m², obecne wszystkie kat. wiekowe (ADULT, YUV, YOY). --- Właściwy stan ochr. kozy wymaga, oprócz celu skonsolidowanego dla ryb: Gdy wyst. w starorzeczach, zachow. starorzeczy w stanie natur. Gdy wyst. w rowach, obecność namulów. Gdy wyst. w jeziorach naturalność strefy brzeg. i litoralu. Wzgl. liczebność >0,01 os./m², obecne wszystkie kat. wiekowe (ADULT, JUV, YOY) i YOY+JUV>50%; udział >5% w zespole ryb i minogów. --- Właściwy stan ochr. głowacza białopłetwego wymaga, oprócz celu skonsolidowanego dla ryb: Mozaika mikrosiedlisk dna zawierająca kryjówki dla osobn. dorosłych, potencjalne tarliska, miejsca odrostu narybku. Brak zarybień w obwodzie rybactwem powodujących wzrost populacji gat. gospodarczych zjadających głowacze. Wzgl. liczebność >0,01 os./m², obecne wszystkie kat. wiekowe (ADULT, JUV, YOY) i YOY+JUV>50%. --- Właściwy stan ochr. minoga strumieniowego wymaga, oprócz celu skonsolidowanego dla ryb: Występowanie mozaiki mikrosiedlisk potencjalnych tartowych (odc. piaszczysto-żwirowe) i potenc. miejsc odrostu larw (namuły). Wzgl. liczebność >0,05 os./m², obecne wszystkie kategorie wiekowe spośród trzech (ADULT, JUV, YOY) lub brak JUV. Udział >10% w zespole ryb i minogów. --- Właściwy stan ochr. piskorza wymaga, oprócz celu skonsolidowanego dla ryb: Gdy wyst. w starorzeczach, zachow. starorzeczy w stanie natur. Gdy wyst. w rowach, obecność namulów. Gdy wyst. w jeziorach, naturalność strefy brzeg. i litoralu. Wzgl. liczebność >0,01 os./m², obecne wszystkie kat. wiekowe (ADULT, JUV, YOY) i YOY+JUV>50%; udział >3% w zespole ryb i minogów. --- Właściwy stan ochr. zalotki większej wymaga: naturalna mozaika roślin. wynurzonych i pływającej. 2 lub więcej gat. makrofitów przyjaznych zalotce. Niska antropopresja na strefę brzegową, w tym niska presja wędk., brak intens. gosp. ryb., brak odwadniania i wpływu wód zanieczyszcz.,</p>

Kod JCW	Kod obszaru chronionego	Nazwa obszaru chronionego	Cel środowiskowy dla obszaru chronionego
PLRW700018582329	REZ260	Piłackie Wzgórze	<p>brak nowych lub odtwarzanych rowów odwadn. W miejscach wyst. >10 samców/100 m transektu; >10 wyłinek/10 m². --</p> <p>- Właściwy stan ochr. czerwończyka nieparka wymaga: naturalne war. wodne siedliska łąkowego, lokalnie podmokłe i wilgotne, w tym jeśli dotyczy z zarośn. rowami z wyst. szczawii, ale umożliw. koszenie łąk. --- Właściwy stan ochr. skójkę gruboskorupowej wymaga: koryta rzeki naturalne lub zrenaturyzowane. Natur. struktura substratu dna. Azotany <=2mg/l NO₃-N. W miejscach wyst. >10 os./1 mb cieku. Obecność wszystkich klas wielk.: <3 cm, 3-6 cm, >6 cm.</p> <p>[Wymaga wg proj. PZO: Utrzymanie w stanie naturalnym starorzeczy i eutrof. akwenów. Zachow. w stanie natur. niedostępnych bagien Minta. Zachowanie naturalnej roślinności wzdłuż brzegów rzek i starorzeczy. Utrzymanie bag. war. wodnych w borach i lasach bagiennych. Wykluczenie budowy nowych oraz rozbudowy istniejących elektrowni wodnych i in. obiektów piętrzących, oraz lokalizacji nowych stawów rybnych i adaptacji starorzeczy do hod. ryb.]</p> <p>Zachowanie walorów krajobrazowych, fragmentu moreny czołowej o urozmaiconej rzeźbie terenu, zbiorowisk boru świeżego i chrobotkowego, borealnej świerczyny oraz stanowisk roślin chronionych [wymaga zachow. naturalnych war. wodnych].</p>
PLRW70001858234	OCHK51	Dolina Goldapy i Węgorapy	<p>Utrzymywanie, a w razie potrzeby podwyższanie poziomu wód gruntowych [w lasach], w szczególności na siedliskach wilgotnych i bagiennych, tj. w borach bagiennych, olsach i łęgach. Zachowanie i utrzymywanie w stanie zbliżonym do naturalnego istniejących śródlęśnych cieków, mokradeł, torfowisk [w lasach]. Zachowanie śródpolnych torfowisk, zabagnień, podmokłości oraz oczek wodnych [poza lasami]. Ograniczenie melioracji odwadniających, w tym regulowania odpływu wody z sieci rowów, tylko do realizowanych w ramach racjonalnej gospodarki rolnej, jednak z bezwzględny zachowaniem w stanie nienaruszonym terenów podmokłych, w tym torfowisk i obszarów wodno-biotnych oraz obszarów źródłiskowych cieków. Zachowanie i ochrona zbiorników wód powierzchniowych wraz z pasem roślinności okalającej, poza rowami melioracyjnymi. Ograniczenie wyznaczenia lokalizacji nowych wałów przeciwpowodziowych do rzeczywistej konieczności ochrony człowieka i jego mienia przed powodzią; w miarę możliwości waty należy lokalizować jak najdalej od koryta rzeki, wykorzystując naturalną rzeźbę terenu. Tworzenie stref buforowych wokół zbiorników wodnych w postaci pasów zadrzewień i zakrzewień, celem ograniczenia spływu substancji biogennych i zwiększenia różnorodności biologicznej. Ograniczenie prac regulacyjnych i utrzymaniowych rzek tylko do zakresu niezbędnego dla rzeczywistej ochrony przeciwpowodziowej. Zapewnienie swobodnej migracji rybom w ciekach poprzez budowę przepławek na istniejących i nowych budowlach piętrzących. Utrzymanie i wprowadzanie zakrzewień i szuwarów wokół zbiorników wodnych, w szczególności starorzeczy i oczek wodnych jako bariery ograniczającej dostęp do linii brzegowej; utrzymywanie lub tworzenie pasów zakrzewień i zadrzewień wzdłuż cieków jako naturalnej obudowy biologicznej ograniczającej spływ zanieczyszczeń z pól uprawnych. Ograniczenie działań powodujących obniżenie zwierciadła wód podziemnych, w szczególności budowy urządzeń drenarskich i rowów odwadniających na gruntach ornym, łąkach i pastwiskach w dolinach rzecznych oraz na krawędzi tarasów zalewowych i wysoczyzn. Zachowanie i ewentualne odtwarzanie korytarzy ekologicznych opartych o ekosystemy wodne, celem zachowania dróg migracji gatunków związanych z wodą. Zwiększanie retencji wodnej, przy czym zbiorniki małej retencji winny dodatkowo wzbogacać różnorodność biologiczną terenu, uwzględniając starorzecz i lokalne obniżenia terenu; w miarę możliwości technicznych i finansowych zalecane jest odtworzenie funkcji obszarów źródłiskowych o dużych zdolnościach retencyjnych; w miarę możliwości należy zachowywać lub odtwarzać siedliska hydrogeniczne mające dużą rolę w utrzymaniu lokalnej różnorodności biologicznej. Zachowanie i wspomaganie naturalnego przepływu wód w zbiornikach wodnych na obszarach międzywala, zaleca się stopniowe przywracanie naturalnych procesów kształtowania i sukcesji starorzeczy poprzez zastosowanie naturalnych wylewów. Utrzymywanie i odtwarzanie meandrow na wybranych odcinkach cieków; w razie możliwości wprowadzanie wtórnych zabagnień terenów. Gospodarka rybacka na wodach powierzchniowych wspomagająca ochronę gatunków krytycznie zagrożonych i zagrożonej ryb właściwej dla danego typu wód; pochodzeniu lokalnym, prowadząca do uzyskania struktury gatunkowej i wiekowej ryb właściwej dla danego typu wód.</p>

Kod JCW	Kod obszaru chronionego	Nazwa obszaru chronionego	Cel środowiskowy dla obszaru chronionego
PLRW70001858234	PLB280011	Lasy Skaliskie	<p>Utrzymanie lub odtworzenie właściwego stanu ochrony. Właściwy stan ochrony orlika grubodziobego wymaga: zachow. rozległych kompleksów podmokłych, ekstensywnie użytkowanych łąk i sąsiadujących z nimi lasów i zadrzewień liściastych, optymalnie łągowych i bagiennych. --- Właściwy stan ochr. derkacza wymaga: zachow. uwilgotnienia i wyklucz. odwadniania wilg. i podmokłych łąk. --- Właściwy stan ochr. koncentracji żurawia wymaga: zachowania mozaiki mokradel w krajobrazie, w tym zachow. silnie podtopionych zabagnień i wyklucz. ich odwadniania; dostępności spokojnych noclegowisk. --- Właściwy stan ochr. żurawia wymaga: zachowania mozaiki mokradel w krajobrazie, w tym zachow. zabagnień i wyklucz. ich odwadniania.</p> <p>[Wymaga wg proj. PZO: Zabezpieczenie odpow. poziomu wody dla zlotowiska żurawi na bagnie Mintaj].</p>
PLRW70001858234	PLH280049	Niecka Skaliska	<p>Utrzymanie lub odtworzenie właściwego stanu ochrony. Właściwy stan ochr. chronionych w obszarze gat. ryb wymaga (wg. najbardziej wymagającego gat.): Ciągłość ekologiczna - brak sztucznych przegrad wyższych niż 10 cm. EFI+ w klasie I lub II. Jakość hydromorfologiczna (śr. arytm. ocen elementów: geometria koryta, substrat denny, charakterystyka przepływu, charakter i modyfikacja brzegów, mobilność koryta, ciągłość cieku wg PN-EN 14614) <2,5. Właściwy stan ochr. starorzeczy i naturalnych eutroficznych zbiorników wodnych (3150) wymaga: zaostrożone parametry fizykochemiczne: przewodność (wid. krążka Secchiego) >2,5 m (w płytszych do dna), niezależnie od współczynn. Schindlera; pokrycie pleustofitów <25%, a w starorzeczach <50% pow. wody. Brak gat. obcych i inwazyjnych z ew. wyjątk. dopuszczalnej moczarzi kanad. pH 6,5-7,9. Przewodnictwo <600 mikroS/cm. Brak zakwitów sinicowych. Wykluczenie presji dopływu zanieczyszczeń ze zlewni i złyż form gosp. rybackiej, naturalna strefa brzegowa i litoral. W przypadku starorzeczy: naturalna dynamika i reżim hydrologiczny rzeki; dające możliwości powstawania nowych starorzeczy i naturalnego okresowego kontaktu z wodami rzeczniczymi starorzeczy istniejących. --- Właściwy stan ochr. torfowisk przejściowych i trzęsawisk (7140) wymaga: bagienne, naturalne warunki wodne. Poziom wody nie głębiej niż 10 cm ppt. Brak sieci rowów i kanałów melioracyjnych oraz innych elementów infrastruktury melioracyjnej odwadniającej torfowisko bądź infrastruktura melioracyjna w wystarczającym stopniu „zneutralizowana” na skutek podjętych działań ochronnych (zasypywanie rowów, budowa przegrad itp.). --- Właściwy stan ochr. borów i lasów bagiennych (91D0) wymaga: bagienne uwodnienie. Brak antropogenicznego odwadniania. --- Właściwy stan ochr. łągów wierzbowych, topolowych, olszowych i jesionowych (91E0) wymaga: uwodnienie (w tym, jeśli dotyczy, dynamika zalewów) normalne z punktu widzenia odpowiedniego podtypu (zbiorowiska roślinnego). Naturalny lub zrenaturalizowany charakter i reżim hydrolog. cieków, jeżeli sąsiadują z łągami. --- Właściwy stan ochr. bobra wymaga: tolerowanie działań bobrów. --- Właściwy stan ochr. wydry wymaga: bogatej bazy żerowej, pośrednio zachowania lub odtworzenia naturalnego źródła ryb i płazów. --- Właściwy stan ochr. kumaka niz. wymaga: zachow. miejsc grzebieniastej wymaga: zachow. kompleksów drobnych zbiorn. wodnych o naturalnym charakterze. Brak trendu zanikania drobnych oczek wodnych w krajobrazie. --- Właściwy stan ochr. traszki grzebieniastej wymaga: zachow. kompleksów drobnych zbiorn. wodnych o naturalnym charakterze. Brak trendu zanikania drobnych oczek wodnych w krajobrazie. --- Właściwy stan ochr. bolenia wymaga, oprócz celu skonsolidowanego dla ryb: wzgl. liczebność >0,01 os./m2, obecne wszystkie kat. wiekowe (ADULT, YUV, YOY). --- Właściwy stan ochr. kozy wymaga, oprócz celu skonsolidowanego dla ryb: Gdy wyst. w starorzeczach, zachow. starorzeczy w stanie natur. Gdy wyst. w rowach, obecność namulców. Gdy wyst. w jeziorach naturalność strefy brzeg. i litoralu. Wzgl. liczebność >0,01 os./m2, obecne wszystkie kat. wiekowe (ADULT, JUV, YOY) i YOY+JUV>50%; udział >5% w zespole ryb i minogów. --- Właściwy stan ochr. głowacza białopłetwego wymaga, oprócz celu skonsolidowanego dla ryb: Mozaika mikrosiedlisk dna zawierająca kryjówki dla osobn. dorosłych, potencjalne tarliska, miejsca odrostu narybku. Brak zarybnień w obwodzie rybackim powodujących wzrost populacji gat. gospodarczych zjadających głowacze. Wzgl. liczebność >0,01 os./m2, obecne wszystkie kat. wiekowe (ADULT, JUV, YOY) i YOY+JUV>50%. --- Właściwy stan ochr. minoga strumieniowego wymaga, oprócz celu skonsolidowanego dla ryb: Występowanie mozaiki</p>

Kod JCW	Kod obszaru chronionego	Nazwa obszaru chronionego	Cel środowiskowy dla obszaru chronionego
PLRW7000185824329	OCHK265	Puszcz Rominckiej	<p>mikrosiedlisk potencjalnych tarłowych (odc. piaszczysto-żwirowe) i potenc. miejsc odrostu larw (namuty). Wzgl. liczebność >0,05 os./m², obecne wszystkie kategorie wiekowe spośród trzech (ADULT, JUV, YOY) lub brak JUV. Udział >10% w zespole ryb i minogów. --- Właściwy stan ochr. piskorza wymaga, oprócz celu skonsolidowanego dla ryb: Gdy wyst. w starorzeczach, zachow. starorzeczy w stanie natur. Gdy wyst. w rowach, obecność namutów. Gdy wyst. w jeziorach, naturalność strefy brzeg. i litoralu. Wzgl. liczebność >0,01 os./m², obecne wszystkie kat. wiekowe (ADULT, JUV, YOY) i YOY+JUV >50%; udział >3% w zespole ryb i minogów. --- Właściwy stan ochr. zalotki większej wymaga: naturalna mozaika roślin. wynurzonych i pływającej. 2 lub więcej gat. makrofitów przyjaznych zalotce. Niska antropopresja na strefę brzegową, w tym niska presja wędk., brak intens. gosp. ryb., brak odwadniania i wypływu wód zanieczyszcz., brak nowych lub odtwarzanych rowów odwadn. W miejscach wyst. >10 samców/100 m transektu; >10 wylinek/10 m². --</p> <p>- Właściwy stan ochr. czerwonicyka nieparnika wymaga: naturalne war. wodne siedliska łąkowego, lokalnie podmokłe i wilgotne, w tym jeśli dotyczy z zarosn. rowami z wyst. szczawi, ale umożliw. koszenie łąk. --- Właściwy stan ochr. skójki gruboskorupowej wymaga: koryta rzeki naturalne lub zrenaturyzowane. Natur. struktura substratu dna. Azotany ≤2mg/l NO₃-N. W miejscach wyst. >10 os./1 mb cieku. Obecność wszystkich klas wielk.: <3 cm, 3-6 cm, >6 cm.</p> <p>[Wymaga wg proj. PZO: Utrzymanie w stanie naturalnym starorzeczy i eutrof. akwenów. Zachow. w stanie natur. niedostępnych bagien Minta. Zachowanie naturalnej roślinności wzdłuż brzegów rzek i starorzeczy. Utrzymanie bag. war. wodnych w borach i lasach bagiennych. Wykluczenie budowy nowych oraz rozbudowy istniejących elektrowni wodnych i in. obiektów piętrzących, oraz lokalizacji nowych stawów rybnych i adaptacji starorzeczy do hod. ryb.].</p> <p>Utrzymywanie, a w razie potrzeby podwyższanie poziomu wód gruntowych [w lasach], w szczególności na siedliskach wilgotnych i bagiennych, tj. w borach bagiennych, olsach i łągach. Zachowanie i utrzymywanie w stanie zbliżonym do naturalnego istniejących śródleśnych cieków, mokradeł, torfowisk [w lasach]. Zachowanie śródpolnych torfowisk, zabagnień, podmokłości oraz oczek wodnych [poza lasami]. Ograniczenie melioracji odwadniających, w tym regulowania odpływu wody z sieci rowów, tylko do realizowanych w ramach racjonalnej gospodarki rolnej, jednak z bezwzględny zachowaniem w stanie nienaruszonym terenów podmokłych, w tym torfowisk i obszarów wodno-biotnych oraz obszarów źródłiskowych cieków. Zachowanie i ochrona zbiorników wód powierzchniowych wraz z pasem roślinności okalającej, poza rowami melioracyjnymi. Ograniczenie wyznaczenia lokalizacji nowych wałów przeciwpowodziowych do rzeczywistej konieczności ochrony cztowieka i jego mienia przed powodzią, w miarę możliwości wały należy lokalizować jak najdalej od koryta rzeki, wykorzystując naturalną rzeźbę terenu. Tworzenie stref buforowych wokół zbiorników wodnych w postaci pasów zadrzewień i zakrzewień, celem ograniczenia sptywu substancji biogennych i zwiększenia różnorodności biologicznej. Ograniczenie prac regulacyjnych i utrzymawaniowych rzek tylko do zakresu niezbędnego dla rzeczywistej ochrony przeciwpowodziowej. Zapewnienie swobodnej migracji rybom w ciekach poprzez budowę przepławek na istniejących i nowych budowlach piętrzących. Utrzymanie i wprowadzanie zakrzewień i szuwarów wokół zbiorników wodnych, w szczególności starorzeczy i oczek wodnych jako bariery ograniczającej dostęp do linii brzegowej; utrzymanie lub tworzenie pasów zakrzewień i zadrzewień wzdłuż cieków jako naturalnej obudowy biologicznej ograniczającej sptyw zanieczyszczeń z pól uprawnych. Ograniczenie działań powodujących obniżenie zwierciadła wód podziemnych, w szczególności budowy urządzeń drenarskich i rowów odwadniających na gruntach ornych, łąkach i pastwiskach w dolinach rzecznych oraz na krawędzi tarasów zalewowych i wysoczyzn. Zachowanie i ewentualne odtwarzanie korytarzy ekologicznych opartych o ekosystemy wodne, celem zachowania dróg migracji gatunków związanych z wodą. Zwiększenie retencji wodnej, przy czym zbiorniki małej retencji winny dodatkowo wzbogacać różnorodność biologiczną terenu, uwzględniając starorzecz i lokalne obniżenia terenu; w miarę możliwości technicznych i finansowych zalecane jest odtworzenie funkcji obszarów źródłiskowych o dużych zdolnościach retencyjnych; w miarę możliwości należy zachowywać lub odtwarzać siedliska hydrogeniczne mające dużą rolę w utrzymaniu lokalnej różnorodności biologicznej. Zachowanie i wspomaganie naturalnego przepływu wód w zbiornikach</p>

Kod JCW	Kod obszaru chronionego	Nazwa obszaru chronionego	Cel środowiskowy dla obszaru chronionego
PLRW7000185824329	OCHK322	Wzgórz Szeskich	<p>wodnych na obszarach międzywala; stopniowe przywracanie naturalnych procesów kształtowania i sukcesji starorzeczy poprzez zastosowanie naturalnych wylewów. Utrzymanie i odtwarzanie meandrów na wybranych odcinkach cieków, w razie możliwości wprowadzanie wtórnych zabagnień terenów. Gospodarka rybacka na wodach powierzchniowych wspomagająca ochronę gatunków krytycznie zagrożonych i zagrożonych oraz promująca gatunki o pochodzeniu lokalnym, prowadząca do uzyskania struktury gatunkowej i wiekowej ryb właściwej dla danego typu wód.</p> <p>Utrzymywanie, a w razie potrzeby podwyższanie poziomu wód gruntowych [w lasach], w szczególności na siedliskach wilgotnych i bagiennych, tj. w borach bagiennych, olsach i łęgach. Zachowanie i utrzymywanie w stanie zbliżonym do naturalnego istniejących śródleśnych cieków, mokradeł, torfowisk [w lasach]. Zachowanie śródpolnych torfowisk, zabagnień, podmokłości oraz oczek wodnych [poza lasami]. Ograniczenie melioracji odwadniających, w tym regulowania odpływu wody z sieci rowów, tylko do realizowanych w ramach racjonalnej gospodarki rolnej, jednak z bezwzględnym zachowaniem w stanie nienaruszonym terenów podmokłych, w tym torfowisk i obszarów wodno-biotnych oraz obszarów źródłiskowych cieków. Zachowanie i ochrona zbiorników wód powierzchniowych wraz z pasem roślinności okalającej, poza rowami melioracyjnymi. Tworzenie stref buforowych wokół zbiorników wodnych w postaci pasów zadrzewień i zakrzewień, celem ograniczenia spływu substancji biogennych i zwiększenia różnorodności biologicznej. Ograniczenie prac regulacyjnych i utrzymaniowych rzek tylko do zakresu niezbędnego dla rzeczywistej ochrony przeciwpowodziowej. Utrzymanie i wprowadzanie zakrzewień i szuwarów wokół zbiorników wodnych, w tym starorzeczy i oczek wodnych jako bariery ograniczającej dostęp do linii brzegowej; utrzymanie lub tworzenie pasów zakrzewień i zadrzewień wzdłuż cieków jako naturalnej obudowy biologicznej ograniczającej spływ zanieczyszczeń z pól uprawnych. Ograniczenie działań powodujących obniżenie zwierciadła wód podziemnych, w szczególności budowy urządzeń drenażowych i rowów odwadniających na gruntach ornych, łąkach i pastwiskach w dolinach rzecznych oraz na krawędzi tarasów zalewowych i wysoczyzn. Zachowanie i ewentualne odtwarzanie korytarzy ekologicznych opartych o ekosystemy wodne, celem zachowania dróg migracji gatunków związanych z wodą. Zwiększanie retencji wodnej, przy czym zbiorniki małej retencji winny dodatkowo wzbogacać różnorodność biologiczną terenu, uwzględniając starorzecza i lokalne obniżenia terenu; w miarę możliwości technicznych i finansowych zalecane jest odtworzenie funkcji obszarów źródłiskowych o dużych zdolnościach retencyjnych; w miarę możliwości należy zachowywać lub odtwarzać siedliska hydrogeniczne mające dużą rolę w utrzymaniu lokalnej różnorodności biologicznej. Utrzymanie i odtwarzanie meandrów na wybranych odcinkach cieków; w razie możliwości wprowadzanie wtórnych zabagnień terenów.</p>

Kod JCW	Kod obszaru chronionego	Nazwa obszaru chronionego	Cel środowiskowy dla obszaru chronionego
PLRW7000185824329	OCHK38	Dolina Błędzianki (woj. warmińsko-mazurskie)	<p>Utrzymywanie, a w razie potrzeby podwyższanie poziomu wód gruntowych [w lasach], w szczególności na siedliskach wilgotnych i bagiennych, tj. w borach bagiennych, olsach i łęgach. Zachowanie i utrzymywanie w stanie zbliżonym do naturalnego istniejących śródlęśnych cieków, mokradeł, torfowisk [w lasach]. Zachowanie śródpolnych torfowisk, zabagnień, podmokłości oraz oczek wodnych [poza lasami]. Ograniczenie melioracji odwadniających, w tym regulowania odpływu wody z sieci rowów, tylko do realizowanych w ramach racjonalnej gospodarki rolnej, jednak z bezwzględnym zachowaniem w stanie nienaruszonym terenów podmokłych, w tym torfowisk i obszarów wodno-biotnych oraz obszarów źródłiskowych cieków. Zachowanie i ochrona zbiorników wód powierzchniowych wraz z pasem roślinności okalającej, poza rowami melioracyjnymi. Ograniczenie wyznaczenia lokalizacji nowych wałów przeciwpowodziowych do rzeczywiście konieczności ochrony cztowieka i jego mienia przed powodzią; w miarę możliwości waty należy lokalizować jak najdalej od koryta rzeki, wykorzystując naturalną rzeźbę terenu. Tworzenie stref buforowych wokół zbiorników wodnych w postaci pasów zadrzewień i zakrzewień, celem ograniczenia sypwu substancji biogennych i zwiększenia różnorodności biologicznej. Ograniczenie prac regulacyjnych i utrzymawania rzek tylko do zakresu niezbędnego dla rzeczywiście ochrony przeciwpowodziowej. Zapewnienie swobodnej migracji rybom w ciekach poprzez budowę przepławek na istniejących i nowych budowlach piętrzących. Utrzymanie i wprowadzanie zakrzewień i szuwarów wokół zbiorników wodnych, w szczególności starorzeczy i oczek wodnych jako bariery ograniczającej dostęp do linii brzegowej; utrzymanie lub tworzenie pasów zakrzewień i zadrzewień wzdłuż cieków jako naturalnej obudowy biologicznej ograniczającej sypw zanieczyszczeń z pól uprawnych. Ograniczenie działań powodujących obniżenie zwierciadła wód podziemnych, w szczególności budowy urządzeń drenarskich i rowów odwadniających na gruntach ornym, łąkach i pastwiskach w dolinach rzecznych oraz na krawędzi tarasów zalewowych i wysoczyzn. Zachowanie i ewentualne odtwarzanie korytarzy ekologicznych opartych o ekosystemy wodne, celem zachowania dróg migracji gatunków związanych z wodą. Zwiększanie retencji wodnej, przy czym zbiorniki małej retencji winny dodatkowo wzbogacać różnorodność biologiczną terenu, uwzględniając starorzeczka i lokalne obniżenia terenu; w miarę możliwości technicznych i finansowych zalecane jest odtworzenie funkcji obszarów źródłiskowych o dużych zdolnościach retencyjnych; w miarę możliwości należy zachowywać lub odtwarzać siedliska hydrogeniczne mające dużą rolę w utrzymaniu lokalnej różnorodności biologicznej. Zachowanie i wspomaganie naturalnego przepływu wód w zbiornikach wodnych na obszarach międzywala; stopniowe przywracanie naturalnych procesów kształtowania i sukcesji starorzeczy poprzez zastosowanie naturalnych wylewów. Utrzymanie i odtwarzanie meandrów na wybranych odcinkach cieków; w razie możliwości wprowadzanie wtórnych zabagnień terenów. Gospodarka rybacka na wodach powierzchniowych wspomagająca ochronę gatunków krytycznie zagrożonych i zagrożonych oraz promująca gatunki o pochodzeniu lokalnym, prowadząca do uzyskania struktury gatunkowej i wiekowej ryb właściwej dla danego typu wód.</p>

Kod JCW	Kod obszaru chronionego	Nazwa obszaru chronionego	Cel środowiskowy dla obszaru chronionego
PLRW7000185824329	PK48	Park Krajobrazowy Puszczyno Rominckiej	<p>Zachowanie bogactwa przyrodniczego obszarów podmokłych oraz ekstensywnych łąk. Uporządkowanie gospodarki wodno-ściekowej. Zapewnienie podczyszczania ścieków deszczowych. Tworzenie stref buforowych wokół cieków i zbiorników wodnych. Rezygnacja ze stosowania nawozów płynnych i z azotowych na stokach bez okrywy roślinnej o nachyleniu powyżej 10% oraz stosow. nawozów naturalnych w strefach 20 m od brzegów zbiorników i cieków wodnych. Zaprzestanie jakichkolwiek ingerencji melioracyjnych w dolinach rzek Błędzianki, Jarki, Bludzi i Żytkiejmskiej Strugi. Zachow. w stanie zbliż. do naturalnego małych, źródlesnych zbiorn. wodnych przez zaniechanie bud. urządzeń hydrotechnicznych. Zachow. w stanie nienaruszonym ekosystemów torfowiskowych i innych mokradeł. Utrzym. rośl. leśnej na siedl. bagiennych, zwłaszcza w otoczeniu cieków i zbiorników wodnych. Ograniczenie stosowania melioracyjnych urządzeń technicznych na gr. ornycy na rzecz zabiegów agromelioracyjnych. Pozostawienie w stanie nienaruszonym wszystkich kotlin i obniżen terenu oraz śródpolnych zadrzewień i zakrzacze. Ochrona torfowisk przez utrzymanie lub przywrócenie pierwotnych warunków wodnych. Likwidacja barier ekologicznych przez bud. przepławki dla ryb. Zachowanie wysokiej jakości wód w rzekach, jeziorach i zbiornikach wodnych. Zachowanie w niezmiennym stanie zbiorników wodnych, w szczególności źródlesnych i śródpolnych oczek wodnych, obszarów podmokłych i mokradeł, naturalnych wypływów wód podziemnych (źródlika, wysięki) oraz terenów bagiennych, głównie torfowisk stanowiących obszary retencyjne. Utrzymanie natur. warunków cyrkulacji wody w poszczeg. jednostkach hydrograficznych. Zachow. dolin rzecznych Jarki, Błędzianki, Strugi Żytkiejmskiej i ich dopływów, w szczególności jarów Błędzianki. Wykluczenie regulacji w/w rzek, przywracanie naturalnego charakteru odcinkom uregulowanym. Tworzenie nowych i odtwarzanie zanikających drobnych zbiorników wodnych. Odtworzenie właściwych warunków wodnych torfowisk przez bud. zastawek. Wyzn. strefy wolnej od zabudowy wokół jezior ze stan. grążela drobnego (jez. Rakówek).</p> <p>Utrzymanie lub odtworzenie właściwego stanu ochrony. Właściwy stan ochr. ziołorośli górskich lub nadrzecznych (6430) wymaga: naturalność koryt rzecznych/potoków i stref brzegowych, umożliwiająca swobodne wykształcanie się ziołorośli. --- Właściwy stan ochr. torfowisk wysokich (7110) wymaga: bagienne, naturalne warunki wodne. Poziom wody nie głębiej niż 10 cm ppt. Brak sieci rowów i kanałów melioracyjnych oraz innych elementów infrastruktury melioracyjnej odwadniającej torfowisko bądź infrastruktura melioracyjna w wystarczającym stopniu „zneutralizowana” na skutek podjętych działań ochronnych (zasypywanie rowów, budowa przegród itp.). --- Właściwy stan ochr. borów i lasów bagiennych (91D0) wymaga: bagienne uwodnienie. Brak antropogenicznego odwadniania. --- Właściwy stan ochr. łąk wierzbowych, topolowych, olszowych i jesionowych (91E0) wymaga: uwodnienie (w tym, jeśli dotyczy, dynamika zalewów) normalne z punktu widzenia odpowiedniego podtypu (zbiorowiska roślinnego). Naturalny lub zrenaturalizowany charakter i reżim hydrolog. cieków, jeżeli sąsiadują z łąkami. --- Właściwy stan ochr. łąk w lasach dębowo-wiązowo-jesionowych (91F0) wymaga: zalewy wodami rzecznyymi raz na kilka lat. W przypadku łąk poza zalewowymi dolinami rzecznyymi - naturalne wilgotne warunki wodne. --- Właściwy stan ochr. haczykowca błyszczącego wymaga: uwodnienie terenu (wilgotność podłoża) duże. --- Właściwy stan ochr. bobra wymaga: tolerowanie działań bobrów. --- Właściwy stan ochr. wydry wymaga: bogatej bazy żerowej, pośrednio zachowania lub odtworzenia naturalnego różnicow. siedlisk ryb i ptaków. --- Właściwy stan ochr. kumaka niz. wymaga: zachow. miejsc łąkowych, w postaci (zależnie od specyf. obszar) stawów lub kompleksów drobnych zbiorn. wodnych o naturalnym charakterze. Brak trendu zanikania drobnych oczek wodnych w krajobrazie. --- Właściwy stan ochr. traszki grzebeniastej wymaga: zachow. kompleksów drobnych zbiorn. wodnych o naturalnym charakterze. Brak trendu zanikania drobnych oczek wodnych w krajobrazie. --- Właściwy stan ochr. poczwarówki zwężonej wymaga: w miejscach wyst. naturalne (bezwzgl. domin. wilgotne lub mokre kl. II-III wg Killeena i Moorkensa) war. wodne.</p> <p>Zachowanie kompleksu torfowisk przejściowych i wysokich oraz zbiornika dystroficznego wraz ze stanowiskiem turzycy skąpokwiatowej Carex pauciflora, rosiczki długolistnej Drosera anglica oraz innych gatunków roślin chronionych. [Wymaga: zachow. warunków wodnych].</p>
PLRW7000185824329	PLH280005	Puszcza Romincka	
PLRW7000185824329	REZ1208	Torfowisko na Tatarskiej Górze	

Kod JCW	Kod obszaru chronionego	Nazwa obszaru chronionego	Cel środowiskowy dla obszaru chronionego
PLRW700018582434	OCHK265	Puszczy Rominckiej	<p>Utrzymywanie, a w razie potrzeby podwyższanie poziomu wód gruntowych [w lasach], w szczególności na siedliskach wilgotnych i bagiennych, tj. w borach bagiennych, olsach i łęgach. Zachowanie i utrzymywanie w stanie zbliżonym do naturalnego istniejących śródleśnych cieków, mokradeł, torfowisk [w lasach]. Zachowanie śródpolnych torfowisk, zabagnień, podmokłości oraz oczek wodnych [poza lasami]. Ograniczenie melioracji odwadniających, w tym regulowania odpływu wody z sieci rowów, tylko do realizowanych w ramach racjonalnej gospodarki rolnej, jednak z bezwzględny zachowaniem w stanie nienaruszonym terenów podmokłych, w tym torfowisk i obszarów wodno-biotnych oraz obszarów źródłiskowych cieków. Zachowanie i ochrona zbiorników wód powierzchniowych wraz z pasem roślinności okalającej, poza rowami melioracyjnymi. Ograniczenie wyznaczenia lokalizacji nowych wałów przeciwpowodziowych do rzeczywiście konieczności ochrony cztowieka i jego mienia przed powodzią; w miarę możliwości waty należy lokalizować jak najdalej od koryta rzeki, wykorzystując naturalną rzeźbę terenu. Tworzenie stref buforowych wokół zbiorników wodnych w postaci pasów zadrzewień i zakrzewień, celem ograniczenia spływu substancji biogennych i zwiększenia różnorodności biologicznej. Ograniczenie prac regulacyjnych i utrzymawaniowych rzek tylko do zakresu niezbędnego dla rzeczywiście ochrony przeciwpowodziowej. Zapewnienie swobodnej migracji rybom w ciekach poprzez budowę przepławek na istniejących i nowych budowlach piętrzących. Utrzymanie i wprowadzanie zakrzewień i szuwarów wokół zbiorników wodnych, w szczególności starorzeczy i oczek wodnych jako bariery ograniczającej dostęp do linii brzegowej; utrzymywanie lub tworzenie pasów zakrzewień i zadrzewień wzdłuż cieków jako naturalnej obudowy biologicznej ograniczającej spływ zanieczyszczeń z pól uprawnych. Ograniczenie działań powodujących obniżenie zwierciadła wód podziemnych, w szczególności budowy urządzeń drenarskich i rowów odwadniających na gruntach ornym, łąkach i pastwiskach w dolinach rzecznych oraz na krawędzi tarasów zalewowych i wysoczyzn. Zachowanie i ewentualne odtwarzanie korytarzy ekologicznych opartych o ekosystemy wodne, celem zachowania dróg migracji gatunków związanych z wodą. Zwiększanie retencji wodnej, przy czym zbiorniki małej retencji winny dodatkowo wzbogacać różnorodność biologiczną terenu, uwzględniając starorzeczca i lokalne obniżenia terenu; w miarę możliwości technicznych i finansowych zalecane jest odtworzenie funkcji obszarów źródłiskowych o dużych zdolnościach retencyjnych; w miarę możliwości należy zachowywać lub odtwarzać siedliska hydrogeniczne mające dużą rolę w utrzymaniu lokalnej różnorodności biologicznej. Zachowanie i wspomaganie naturalnego przepływu wód w zbiornikach wodnych na obszarach międzywala; stopniowe przywracanie naturalnych procesów kształtowania i sukcesji starorzeczcy poprzez zastosowanie naturalnych wylewów. Utrzymanie i odtwarzanie meandrów na wybranych odcinkach cieków; w razie możliwości wprowadzanie wtórnych zabagnień terenów. Gospodarka rybacka na wodach powierzchniowych wspomagająca ochronę gatunków krytycznie zagrożonych i zagrożonych oraz promująca gatunki o pochodzeniu lokalnym, prowadząca do uzyskania struktury gatunkowej i wiekowej ryb właściwej dla danego typu wód.</p>

Kod JCW	Kod obszaru chronionego	Nazwa obszaru chronionego	Cel środowiskowy dla obszaru chronionego
PLRW700018582434	PK48	Park Krajobrazowy Puszczyno Rominckiej	<p>Zachowanie bogactwa przyrodniczego obszarów podmokłych oraz ekstensywnych łąk. Uporządkowanie gospodarki wodno-ściekowej. Zapewnienie podczyszczania ścieków deszczowych. Tworzenie stref buforowych wokół cieków i zbiorników wodnych. Rezygnacja ze stosowania nawozów płynnych i z azotowych na stokach bez pokrywy roślinnej o nachyleniu powyżej 10% oraz stosow. nawozów naturalnych w strefach 20 m od brzegów zbiorników i cieków wodnych. Zaprzestanie jakichkolwiek ingerencji melioracyjnych w dolinach rzek Błędzianki, Jarki, Bludzi i Żytkiejmskiej Strugi. Zachow. w stanie zbliz. do naturalnego małych, śródlęśnych zbiorn. wodnych przez zaniechanie bud. urządzeń hydrotechnicznych. Zachow. w stanie nienaruszonym ekosystemów torfowiskowych i innych mokradeł. Utrzym. rośl. leśnej na siedl. bagiennych, zwłaszcza w otoczeniu cieków i zbiorników wodnych. Ograniczenie stosowania melioracyjnych urządzeń technicznych na gr. ornycy na rzecz zabiegów agromelioracyjnych. Pozostawienie w stanie nienaruszonym wszystkich kotlin i obniżeń terenu oraz śródpolnych zadrzewień i zakrzaczeń. Ochrona torfowisk przez utrzymanie lub przywrócenie pierwotnych warunków wodnych. Likwidacja barier ekologicznych przez bud. przepławki dla ryb. Zachowanie wysokiej jakości wód w rzekach, jeziorach i zbiornikach wodnych. Zachowanie w niezmiennym stanie zbiorników wodnych, w szczególności śródlęśnych i śródpolnych oczek wodnych, obszarów podmokłych i mokradeł, naturalnych wypływów wód podziemnych (źródlika, wysięki) oraz terenów bagiennych, głównie torfowisk stanowiących obszary retencyjne. Utrzymanie natur. warunków cyrkulacji wody w poszczeg. jednostkach hydrograficznych. Zachow. dolin rzecznych Jarki, Błędzianki, Strugi Żytkiejmskiej i ich dopływów, w szczególności jarów Błędzianki. Wykluczenie regulacji w/w rzek, przywracanie naturalnego charakteru odcinkom uregulowanym. Tworzenie nowych i odtwarzanie zanikających drobnych zbiorników wodnych. Odtworzenie właściwych warunków wodnych torfowisk przez bud. zastawek. Wyzn. strefy wolnej od zabudowy wokół jezior ze stan. grążela drobnego (jez. Rakówek).</p> <p>Utrzymanie lub odtworzenie właściwego stanu ochrony. Właściwy stan ochr. ziołorośli górskich lub nadrzecznych (6430) wymaga: naturalność koryt rzecznych/potoków i stref brzegowych, umożliwiająca swobodne wykształcanie się ziołorośli. --- Właściwy stan ochr. torfowisk wysokich (7110) wymaga: bagienne, naturalne warunki wodne. Poziom wody nie głębiej niż 10 cm ppt. Brak sieci rowów i kanałów melioracyjnych oraz innych elementów infrastruktury melioracyjnej odwadniającej torfowisko bądź infrastruktura melioracyjna w wystarczającym stopniu „zneutralizowana” na skutek podjętych działań ochronnych (zasypywanie rowów, budowa przegród itp.). --- Właściwy stan ochr. borów i lasów bagiennych (91D0) wymaga: bagienne uwodnienie. Brak antropogenicznego odwadniania. --- Właściwy stan ochr. łąk wierzbowych, topolowych, olszowych i jesionowych (91E0) wymaga: uwodnienie (w tym, jeśli dotyczy, dynamika zalewów) normalne z punktu widzenia odpowiedniego podtypu (zbiornowiska roślinnego). Naturalny lub zrenaturalizowany charakter i reżim hydrolog. cieków, jeżeli sąsiadują z łąkami. --- Właściwy stan ochr. łąk wódno-wiązowo-jesionowych (91F0) wymaga: zalewy wodami rzecznyymi raz na kilka lat. W przypadku łąk poza zalewowymi dolinami rzecznyymi - naturalne wilgotne warunki wodne. --- Właściwy stan ochr. haczykowca błyszczącego wymaga: uwodnienie terenu (wilgotność podłoża) duże. --- Właściwy stan ochr. bobru wymaga: tolerowanie działań bobrów. --- Właściwy stan ochr. wydry wymaga: bogatej bazy żerowej, pośrednio zachowania lub odtworzenia naturalnego różnicow. siedlisk ryb i ptaków. --- Właściwy stan ochr. kumaka niz. wymaga: zachow. miejsc łąkowych, w postaci (zależnie od specyf. obszar) stawów lub kompleksów drobnych zbiorn. wodnych o naturalnym charakterze. Brak trendu zanikania drobnych oczek wodnych w krajobrazie. --- Właściwy stan ochr. traszki grzebeniastej wymaga: zachow. kompleksów drobnych zbiorn. wodnych o naturalnym charakterze. Brak trendu zanikania drobnych oczek wodnych w krajobrazie. --- Właściwy stan ochr. poczwarówki zwężonej wymaga: w miejscach wyst. naturalne (bezwzgl. domin. wilgotne lub mokre kl. II-III wg Killeena i Moorkensa) war. wodne.</p>
PLRW700018582434	PLH280005	Puszcza Romincka	

Kod JCW	Kod obszaru chronionego	Nazwa obszaru chronionego	Cel środowiskowy dla obszaru chronionego
PLRW700018582452	OCHK322	Wzgórz Szeskich	<p>Utrzymywanie, a w razie potrzeby podwyższanie poziomu wód gruntowych [w lasach], w szczególności na siedliskach wilgotnych i bagiennych, tj. w borach bagiennych, olsach i łągach. Zachowanie i utrzymywanie w stanie zbliżonym do naturalnego istniejących śródlęśnych cieków, mokradeł, torfowisk [w lasach]. Zachowanie śródpolnych torfowisk, zabagnień, podmokłości oraz oczek wodnych [poza lasami]. Ograniczenie melioracji odwadniających, w tym regulowania odpływu wody z sieci rowów, tylko do realizowanych w ramach racjonalnej gospodarki rolnej, jednak z bezwzględny zachowaniem w stanie nienaruszonym terenów podmokłych, w tym torfowisk i obszarów wodno-biotnych oraz obszarów źródłiskowych cieków. Zachowanie i ochrona zbiorników wód powierzchniowych wraz z pasem roślinności okalającej, poza rowami melioracyjnymi. Tworzenie stref buforowych wokół zbiorników wodnych w postaci pasów zadrzewień i zakrzewień, celem ograniczenia spływu substancji biogennych i zwiększenia różnorodności biologicznej. Ograniczenie prac regulacyjnych i utrzymywanych rzek tylko do zakresu niezbędnego dla rzeczywistej ochrony przeciwpowodziowej. Utrzymanie i wprowadzanie zakrzewień i szuwarów wokół zbiorników wodnych, w tym starorzeczy i oczek wodnych jako bariery ograniczającej dostęp do linii brzegowej; utrzymanie lub tworzenie pasów zakrzewień i zadrzewień wzdłuż cieków jako naturalnej obudowy biologicznej ograniczającej spływ zanieczyszczeń z pól uprawnych. Ograniczenie działań powodujących obniżenie zwierciadła wód podziemnych, w szczególności budowy urządzeń drenarskich i rowów odwadniających na gruntach ornych, łąkach i pastwiskach w dolinach rzecznych oraz na krawędzi tarasów zalewowych i wysoczyzn. Zachowanie i ewentualne odtwarzanie korytaryz ekologicznych opartych o ekosystemy wodne, celem zachowania dróg migracji gatunków związanych z wodą. Zwiększanie retencji wodnej, przy czym zbiorniki małej retencji winny dodatkowo wzbogacać różnorodność biologiczną terenu, uwzględniając starorzeczka i lokalne obniżenia terenu; w miarę możliwości technicznych i finansowych zalecane jest odtworzenie funkcji obszarów źródłiskowych o dużych zdolnościach retencyjnych; w miarę możliwości należy zachowywać lub odtwarzać siedliska hydrogeniczne mające dużą rolę w utrzymaniu lokalnej różnorodności biologicznej. Utrzymanie i odtwarzanie meandrów na wybranych odcinkach cieków; w razie możliwości wprowadzanie wtórnych zabagnień terenów.</p>
PLRW700018582454	OCHK322	Wzgórz Szeskich	<p>Utrzymywanie, a w razie potrzeby podwyższanie poziomu wód gruntowych [w lasach], w szczególności na siedliskach wilgotnych i bagiennych, tj. w borach bagiennych, olsach i łągach. Zachowanie i utrzymywanie w stanie zbliżonym do naturalnego istniejących śródlęśnych cieków, mokradeł, torfowisk [w lasach]. Zachowanie śródpolnych torfowisk, zabagnień, podmokłości oraz oczek wodnych [poza lasami]. Ograniczenie melioracji odwadniających, w tym regulowania odpływu wody z sieci rowów, tylko do realizowanych w ramach racjonalnej gospodarki rolnej, jednak z bezwzględny zachowaniem w stanie nienaruszonym terenów podmokłych, w tym torfowisk i obszarów wodno-biotnych oraz obszarów źródłiskowych cieków. Zachowanie i ochrona zbiorników wód powierzchniowych wraz z pasem roślinności okalającej, poza rowami melioracyjnymi. Tworzenie stref buforowych wokół zbiorników wodnych w postaci pasów zadrzewień i zakrzewień, celem ograniczenia spływu substancji biogennych i zwiększenia różnorodności biologicznej. Ograniczenie prac regulacyjnych i utrzymywanych rzek tylko do zakresu niezbędnego dla rzeczywistej ochrony przeciwpowodziowej. Utrzymanie i wprowadzanie zakrzewień i szuwarów wokół zbiorników wodnych, w tym starorzeczy i oczek wodnych jako bariery ograniczającej dostęp do linii brzegowej; utrzymanie lub tworzenie pasów zakrzewień i zadrzewień wzdłuż cieków jako naturalnej obudowy biologicznej ograniczającej spływ zanieczyszczeń z pól uprawnych. Ograniczenie działań powodujących obniżenie zwierciadła wód podziemnych, w szczególności budowy urządzeń drenarskich i rowów odwadniających na gruntach ornych, łąkach i pastwiskach w dolinach rzecznych oraz na krawędzi tarasów zalewowych i wysoczyzn. Zachowanie i ewentualne odtwarzanie korytaryz ekologicznych opartych o ekosystemy wodne, celem zachowania dróg migracji gatunków związanych z wodą. Zwiększanie retencji wodnej, przy czym zbiorniki małej retencji winny dodatkowo wzbogacać różnorodność biologiczną terenu, uwzględniając starorzeczka i lokalne obniżenia terenu; w miarę możliwości technicznych i finansowych zalecane jest odtworzenie funkcji obszarów</p>

Kod JCW	Kod obszaru chronionego	Nazwa obszaru chronionego	Cel środowiskowy dla obszaru chronionego
PLRW700018582454	REZ1208	Torfowisko na Tatarskiej Górze	<p>źródłiskowych o dużych zdolnościach retencyjnych; w miarę możliwości należy zachowywać lub odtwarzać siedliska hydrogeniczne mające dużą rolę w utrzymaniu lokalnej różnorodności biologicznej. Utrzymanie i odtwarzanie meandrów na wybranych odcinkach cieków; w razie możliwości wprowadzanie wtórnych zabagnień terenów.</p>
PLRW700018582458	OCHK113	Grabowo	<p>Zachowanie kompleksu torfowisk przejściowych i wysokich oraz zbiornika dystroficznego wraz ze stanowiskiem turzycy skąpokwiatowej <i>Carex pauciflora</i>, rosiczki długolistnej <i>Drosera anglica</i> oraz innych gatunków roślin chronionych. [Wymaga: zachow. warunków wodnych].</p> <p>Utrzymywanie, a w razie potrzeby podwyższanie poziomu wód gruntowych [w lasach], w szczególności na siedliskach wilgotnych i bagiennych, tj. w borach bagiennych, olsach i łąkach. Zachowanie i utrzymywanie w stanie zbliżonym do naturalnego istniejących śródleśnych cieków, mokradeł, torfowisk [w lasach]. Zachowanie śródpolnych torfowisk, zabagnień, podmokłości oraz oczek wodnych [poza lasami]. Ograniczenie melioracji odwadniających, w tym regulowania odpływu wody z sieci rowów, tylko do realizowanych w ramach racjonalnej gospodarki rolnej, jednak z bezwzględnym zachowaniem w stanie nienaruszonym terenów podmokłych, w tym torfowisk i obszarów wodno-biotnych oraz obszarów źródłiskowych cieków. Zachowanie i ochrona zbiorników wód powierzchniowych wraz z pasem roślinności okalającej, poza rowami melioracyjnymi. Tworzenie stref buforowych wokół zbiorników wodnych w postaci pasów zadrzewień i zakrzewień, celem ograniczenia spływu substancji biogennych i zwiększenia różnorodności biologicznej. Utrzymanie i wprowadzanie zakrzewień i szuwarów wokół zbiorników wodnych, w szczególności starorzeczy i oczek wodnych jako bariery ograniczającej dostęp do linii brzegowej; utrzymanie lub tworzenie pasów zakrzewień i zadrzewień wzdłuż cieków jako naturalnej obudowy biologicznej ograniczającej spływ zanieczyszczeń z pól uprawnych. Ograniczenie działań powodujących obniżenie zwierciadła wód podziemnych, w szczególności budowy urządzeń drenarskich i rowów odwadniających na gruntach ornych, łąkach i pastwiskach w dolinach rzecznych oraz na krawędzi tarasów zalewowych i wysoczyzn. Zachowanie i ewentualne odtwarzanie korytarzy ekologicznych opartych o ekosystemy wodne, celem zachowania dróg migracji gatunków związanych z wodą. Zwiększanie retencji wodnej, przy czym zbiorniki małej retencji winny dodatkowo wzbogacać różnorodność biologiczną terenu, uwzględniając starorzecza i lokalne obniżenia terenu; w miarę możliwości technicznych i finansowych zalecane jest odtworzenie funkcji obszarów źródłiskowych o dużych zdolnościach retencyjnych; w miarę możliwości należy zachowywać lub odtwarzać siedliska hydrogeniczne mające dużą rolę w utrzymaniu lokalnej różnorodności biologicznej. Utrzymanie i odtwarzanie meandrów na wybranych odcinkach cieków; w razie możliwości wprowadzanie wtórnych zabagnień terenów.</p>

Kod JCW	Kod obszaru chronionego	Nazwa obszaru chronionego	Cel środowiskowy dla obszaru chronionego
PLRW700018582458	OCHK322	Wzgórz Szeskich	<p>Utrzymywanie, a w razie potrzeby podwyższanie poziomu wód gruntowych [w lasach], w szczególności na siedliskach wilgotnych i bagiennych, tj. w borach bagiennych, olsach i łągach. Zachowanie i utrzymywanie w stanie zbliżonym do naturalnego istniejących źródleńskich cieków, mokradeł, torfowisk [w lasach]. Zachowanie śródpolnych torfowisk, zabagnień, podmokłości oraz oczek wodnych [poza lasami]. Ograniczenie melioracji odwadniających, w tym regulowania odpływu wody z sieci rowów, tylko do realizowanych w ramach racjonalnej gospodarki rolnej, jednak z bezwzględny zachowaniem w stanie nienaruszonym terenów podmokłych, w tym torfowisk i obszarów wodno-biotnych oraz obszarów źródłiskowych cieków. Zachowanie i ochrona zbiorników wód powierzchniowych wraz z pasem roślinności okalającej, poza rowami melioracyjnymi. Tworzenie stref buforowych wokół zbiorników wodnych w postaci pasów zadrzewień i zakrzewień, celem ograniczenia spływu substancji biogennych i zwiększenia różnorodności biologicznej. Ograniczenie prac regulacyjnych i utrzymawczych rzek tylko do zakresu niezbędnego dla rzeczywistej ochrony przeciwpowodziowej. Utrzymanie i wprowadzanie zakrzewień i szuwarów wokół zbiorników wodnych, w tym starorzeczy i oczek wodnych jako bariery ograniczającej dostęp do linii brzegowej; utrzymanie lub tworzenie pasów zakrzewień i zadrzewień wzdłuż cieków jako naturalnej obudowy biologicznej ograniczającej spływ zanieczyszczeń z pól uprawnych. Ograniczenie działań powodujących obniżenie zwierciadła wód podziemnych, w szczególności budowy urządzeń drenarskich i rowów odwadniających na gruntach ornych, łąkach i pastwiskach w dolinach rzecznych oraz na krawędzi tarasów zalewowych i wysoczyzn. Zachowanie i ewentualne odtwarzanie korytarzy ekologicznych opartych o ekosystemy wodne, celem zachowania dróg migracji gatunków związanych z wodą. Zwiększenie retencji wodnej, przy czym zbiorniki małej retencji winny dodatkowo wzbogacać różnorodność biologiczną terenu, uwzględniając starorzecza i lokalne obniżenia terenu; w miarę możliwości technicznych i finansowych zalecane jest odtworzenie funkcji obszarów źródłiskowych o dużych zdolnościach retencyjnych; w miarę możliwości należy zachowywać lub odtwarzać siedliska hydrogeniczne mające dużą rolę w utrzymaniu lokalnej różnorodności biologicznej. Utrzymanie i odtwarzanie meandrów na wybranych odcinkach cieków; w razie możliwości wprowadzanie wtórnych zabagnień terenów.</p>

Kod JCW	Kod obszaru chronionego	Nazwa obszaru chronionego	Cel środowiskowy dla obszaru chronionego
PLRW700018582458	OCHK51	Dolina Goldapy i Węgorapy	<p>Utrzymywanie, a w razie potrzeby podwyższanie poziomu wód gruntowych [w lasach], w szczególności na siedliskach wilgotnych i bagiennych, tj. w borach bagiennych, olsach i łęgach. Zachowanie i utrzymywanie w stanie zbliżonym do naturalnego istniejących źródleńskich cieków, mokradeł, torfowisk [w lasach]. Zachowanie śródpolnych torfowisk, zabagnień, podmokłości oraz oczek wodnych [poza lasami]. Ograniczenie melioracji odwadniających, w tym regulowania odpływu wody z sieci rowów, tylko do realizowanych w ramach racjonalnej gospodarki rolnej, jednak z bezwzględny zachowaniem w stanie nienaruszonym terenów podmokłych, w tym torfowisk i obszarów wodno-biotnych oraz obszarów źródłiskowych cieków. Zachowanie i ochrona zbiorników wód powierzchniowych wraz z pasem roślinności okalającej, poza rowami melioracyjnymi. Ograniczenie wyznaczenia lokalizacji nowych wałów przeciwpowodziowych do rzeczywistej konieczności ochrony człowieka i jego mienia przed powodzią; w miarę możliwości wały należy lokalizować jak najdalej od koryta rzeki, wykorzystując naturalną rzeźbę terenu. Tworzenie stref buforowych wokół zbiorników wodnych w postaci pasów zadrzewień i zakrzewień, celem ograniczenia sptywu substancji biogennych i zwiększenia różnorodności biologicznej. Ograniczenie prac regulacyjnych i utrzymywania rzek tylko do zakresu niezbędnego dla rzeczywistej ochrony przeciwpowodziowej. Zapewnienie swobodnej migracji rybom w ciekach poprzez budowę przepławek na istniejących i nowych budowliach piętrzących. Utrzymanie i wprowadzanie zakrzewień i szuwarów wokół zbiorników wodnych, w szczególności starorzeczy i oczek wodnych jako bariery ograniczającej dostęp do linii brzegowej; utrzymanie lub tworzenie pasów zakrzewień i zadrzewień wzdłuż cieków jako naturalnej obudowy biologicznej ograniczającej sptyw zanieczyszczeń z pól uprawnych. Ograniczenie działań powodujących obniżenie zwierciadła wód podziemnych, w szczególności budowy urządzeń drenażowych i rowów odwadniających na gruntach ornych, łąkach i pastwiskach w dolinach rzecznych oraz na krawędzi tarasów zalewowych i wysoczyzn. Zachowanie i ewentualne odtwarzanie korytarzy ekologicznych opartych o ekosystemy wodne, celem zachowania dróg migracji gatunków związanych z wodą. Zwiększanie retencji wodnej, przy czym zbiorniki małej retencji winny dodatkowo wzbogacać różnorodność biologiczną terenu, uwzględniając starorzecza i lokalne obniżenia terenu; w miarę możliwości technicznych i finansowych zalecane jest odtworzenie funkcji obszarów źródłiskowych o dużych zdolnościach retencyjnych; w miarę możliwości należy zachowywać lub odtwarzać siedliska hydrogeniczne mające dużą rolę w utrzymaniu lokalnej różnorodności biologicznej. Zachowanie i wspomaganie naturalnego przepływu wód w zbiornikach wodnych na obszarach międzywał; zaleca się stopniowe przywracanie naturalnych procesów kształtowania i sukcesji starorzeczy poprzez zastosowanie naturalnych wylewów. Utrzymywanie i odtwarzanie meandrów na wybranych odcinkach cieków; w razie możliwości wprowadzanie wtórnych zabagnień terenów. Gospodarka rybacka na wodach powierzchniowych wspomagająca ochronę gatunków krytycznie zagrożonych i zagrożonych oraz promująca gatunki o pochodzeniu lokalnym, prowadząca do uzyskania struktury gatunkowej i wiekowej ryb właściwej dla danego typu wód.</p>

Kod JCW	Kod obszaru chronionego	Nazwa obszaru chronionego	Cel środowiskowy dla obszaru chronionego
PLRW700018582469	OCHK51	Dolina Goldapy i Węgorapy	<p>Utrzymywanie, a w razie potrzeby podwyższanie poziomu wód gruntowych [w lasach], w szczególności na siedliskach wilgotnych i bagiennych, tj. w borach bagiennych, olsach i łągach. Zachowanie i utrzymywanie w stanie zbliżonym do naturalnego istniejących śródlęśnych cieków, mokradeł, torfowisk [w lasach]. Zachowanie śródpolnych torfowisk, zabagnień, podmokłości oraz oczek wodnych [poza lasami]. Ograniczenie melioracji odwadniających, w tym regulowania odpływu wody z sieci rowów, tylko do realizowanych w ramach racjonalnej gospodarki rolnej, jednak z bezwzględnym zachowaniem w stanie nienaruszonym terenów podmokłych, w tym torfowisk i obszarów wodno-biotnych oraz obszarów źródłiskowych cieków. Zachowanie i ochrona zbiorników wód powierzchniowych wraz z pasem roślinności okalającej, poza rowami melioracyjnymi. Ograniczenie wyznaczenia lokalizacji nowych wałów przeciwpowodziowych do rzeczywiście konieczności ochrony cztowieka i jego mienia przed powodzią; w miarę możliwości waty należy lokalizować jak najdalej od koryta rzeki, wykorzystując naturalną rzeźbę terenu. Tworzenie stref buforowych wokół zbiorników wodnych w postaci pasów zadrzewień i zakrzewień, celem ograniczenia sptywu substancji biogennych i zwiększenia różnorodności biologicznej. Ograniczenie prac regulacyjnych i utrzymawaniowych rzek tylko do zakresu niezbędnego dla rzeczywiście ochrony przeciwpowodziowej. Zapewnienie swobodnej migracji rybom w ciekach poprzez budowę przepławek na istniejących i nowych budowlach piętrzących. Utrzymanie i wprowadzanie zakrzewień i szuwarów wokół zbiorników wodnych, w szczególności starorzeczy i oczek wodnych jako bariery ograniczającej dostęp do linii brzegowej; utrzymywanie lub tworzenie pasów zakrzewień i zadrzewień wzdłuż cieków jako naturalnej obudowy biologicznej ograniczającej sptyw zanieczyszczeń z pól uprawnych. Ograniczenie działań powodujących obniżenie zwierciadła wód podziemnych, w szczególności budowy urządzeń drenarskich i rowów odwadniających na gruntach ornym, łąkach i pastwiskach w dolinach rzecznych oraz na krawędzi tarasów zalewowych i wysoczyzn. Zachowanie i ewentualne odtwarzanie korytarzy ekologicznych opartych o ekosystemy wodne, celem zachowania dróg migracji gatunków związanych z wodą. Zwiększanie retencji wodnej, przy czym zbiorniki małej retencji winny dodatkowo wzbogacać różnorodność biologiczną terenu, uwzględniając starorzeczca i lokalne obniżenia terenu; w miarę możliwości technicznych i finansowych zalecane jest odtworzenie funkcji obszarów źródłiskowych o dużych zdolnościach retencyjnych; w miarę możliwości należy zachowywać lub odtwarzać siedliska hydrogeniczne mające dużą rolę w utrzymaniu lokalnej różnorodności biologicznej. Zachowanie i wspomaganie naturalnego przepływu wód w zbiornikach wodnych na obszarach międzywala; zaleca się stopniowe przywracanie naturalnych procesów kształtowania i sukcesji starorzeczy poprzez zastosowanie naturalnych wylewów. Utrzymywanie i odtwarzanie meandrów na wybranych odcinkach cieków; w razie możliwości wprowadzanie wtórnych zabiegów terenów. Gospodarka rybacka na wodach powierzchniowych wspomagająca ochronę gatunków krytycznie zagrożonych i zagrożonych oraz promująca gatunki o pochodzeniu lokalnym, prowadząca do uzyskania struktury gatunkowej i wiekowej ryb właściwej dla danego typu wód.</p>

Kod JCW	Kod obszaru chronionego	Nazwa obszaru chronionego	Cel środowiskowy dla obszaru chronionego
PLRW7000185824712	OCHK113	Grabowo	<p>Utrzymywanie, a w razie potrzeby podwyższanie poziomu wód gruntowych [w lasach], w szczególności na siedliskach wilgotnych i bagiennych, tj. w borach bagiennych, olsach i łęgach. Zachowanie i utrzymywanie w stanie zbliżonym do naturalnego istniejących źródleńskich cieków, mokradeł, torfowisk [w lasach]. Zachowanie śródpolnych torfowisk, zabagnień, podmokłości oraz oczek wodnych [poza lasami]. Ograniczenie melioracji odwadniających, w tym regulowania odpływu wody z sieci rowów, tylko do realizowanych w ramach racjonalnej gospodarki rolnej, jednak z bezwzględny zachowaniem w stanie nienaruszonym terenów podmokłych, w tym torfowisk i obszarów wodno-biotnych oraz obszarów źródłiskowych cieków. Zachowanie i ochrona zbiorników wód powierzchniowych wraz z pasem roślinności okalającej, poza rowami melioracyjnymi. Tworzenie stref buforowych wokół zbiorników wodnych w postaci pasów zadrzewień i zakrzewień, celem ograniczenia spływu substancji biogennych i zwiększenia różnorodności biologicznej. Utrzymanie i wprowadzanie zakrzewień i szuwarów wokół zbiorników wodnych, w szczególności starorzeczy i oczek wodnych jako bariery ograniczającej dostęp do linii brzegowej; utrzymanie lub tworzenie pasów zakrzewień i zadrzewień wzdłuż cieków jako naturalnej obudowy biologicznej ograniczającej spływ zanieczyszczeń z pól uprawnych. Ograniczenie działań powodujących obniżenie zwierciadła wód podziemnych, w szczególności budowy urządzeń drenarskich i rowów odwadniających na gruntach ornych, łąkach i pastwiskach w dolinach rzecznych oraz na krawędzi tarasów zalewowych i wysoczyzn. Zachowanie i ewentualne odtwarzanie korytarzy ekologicznych opartych o ekosystemy wodne, celem zachowania dróg migracji gatunków związanych z wodą. Zwiększenie retencji wodnej, przy czym zbiorniki małej retencji winny dodatkowo wzbogacać różnorodność biologiczną terenu, uwzględniając starorzecza i lokalne obniżenia terenu; w miarę możliwości technicznych i finansowych zalecane jest odtworzenie funkcji obszarów źródłiskowych o dużych zdolnościach retencyjnych; w miarę możliwości należy zachowywać lub odtwarzać siedliska hydrogeniczne mające dużą rolę w utrzymaniu lokalnej różnorodności biologicznej. Utrzymanie i odtwarzanie meandrów na wybranych odcinkach cieków; w razie możliwości wprowadzanie wtórnych zabagnień terenów.</p>

Kod JCW	Kod obszaru chronionego	Nazwa obszaru chronionego	Cel środowiskowy dla obszaru chronionego
PLRW7000185824712	OCHK51	Dolina Goldapy i Węgorapy	<p>Utrzymywanie, a w razie potrzeby podwyższanie poziomu wód gruntowych [w lasach], w szczególności na siedliskach wilgotnych i bagiennych, tj. w borach bagiennych, olsach i łągach. Zachowanie i utrzymywanie w stanie zbliżonym do naturalnego istniejących śródleśnych cieków, mokradeł, torfowisk [w lasach]. Zachowanie śródleśnych torfowisk, zabagnień, podmokłości oraz oczek wodnych [poza lasami]. Ograniczenie melioracji odwadniających, w tym regulowania odpływu wody z sieci rowów, tylko do realizowanych w ramach racjonalnej gospodarki rolnej, jednak z bezwzględnym zachowaniem w stanie nienaruszonym terenów podmokłych, w tym torfowisk i obszarów wodno-biotnych oraz obszarów źródłiskowych cieków. Zachowanie i ochrona zbiorników wód powierzchniowych wraz z pasem roślinności okalającej, poza rowami melioracyjnymi. Ograniczenie wyznaczenia lokalizacji nowych wałów przeciwpowodziowych do rzeczywiście konieczności ochrony człowieka i jego mienia przed powodzią; w miarę możliwości waty należy lokalizować jak najdalej od koryta rzeki, wykorzystując naturalną rzeźbę terenu. Tworzenie stref buforowych wokół zbiorników wodnych w postaci pasów zadrzewień i zakrzewień, celem ograniczenia sptywu substancji biogennych i zwiększenia różnorodności biologicznej. Ograniczenie prac regulacyjnych i utrzymawaniowych rzek tylko do zakresu niezbędnego dla rzeczywistej ochrony przeciwpowodziowej. Zapewnienie swobodnej migracji rybom w ciekach poprzez budowę przepławek na istniejących i nowych budowlach piętrzących. Utrzymanie i wprowadzanie zakrzewień i szuwarów wokół zbiorników wodnych, w szczególności starorzeczy i oczek wodnych jako bariery ograniczającej dostęp do linii brzegowej; utrzymywanie lub tworzenie pasów zakrzewień i zadrzewień wzdłuż cieków jako naturalnej obudowy biologicznej ograniczającej sptyw zanieczyszczeń z pól uprawnych. Ograniczenie działań powodujących obniżenie zwierciadła wód podziemnych, w szczególności budowy urządzeń drenarskich i rowów odwadniających na gruntach ornym, łąkach i pastwiskach w dolinach rzecznych oraz na krawędzi tarasów zalewowych i wysoczyzn. Zachowanie i ewentualne odtwarzanie korytarzy ekologicznych opartych o ekosystemy wodne, celem zachowania dróg migracji gatunków związanych z wodą. Zwiększanie retencji wodnej, przy czym zbiorniki małej retencji winny dodatkowo wzbogacać różnorodność biologiczną terenu, uwzględniając starorzeczca i lokalne obniżenia terenu; w miarę możliwości technicznych i finansowych zalecane jest odtworzenie funkcji obszarów źródłiskowych o dużych zdolnościach retencyjnych; w miarę możliwości należy zachowywać lub odtwarzać siedliska hydrogeniczne mające dużą rolę w utrzymaniu lokalnej różnorodności biologicznej. Zachowanie i wspomaganie naturalnego przepływu wód w zbiornikach wodnych na obszarach międzywala; zaleca się stopniowe przywracanie naturalnych procesów kształtowania i sukcesji starorzeczy poprzez zastosowanie naturalnych wylewów. Utrzymywanie i odtwarzanie meandrów na wybranych odcinkach cieków; w razie możliwości wprowadzanie wtórnych zabagnień terenów. Gospodarka rybacka na wodach powierzchniowych wspomagająca ochronę gatunków krytycznie zagrożonych i zagrożonych oraz promująca gatunki o pochodzeniu lokalnym, prowadząca do uzyskania struktury gatunkowej i wiekowej ryb właściwej dla danego typu wód.</p>

Kod JCW	Kod obszaru chronionego	Nazwa obszaru chronionego	Cel środowiskowy dla obszaru chronionego
PLRW700018582472	OCHK113	Grabowo	<p>Utrzymywanie, a w razie potrzeby podwyższanie poziomu wód gruntowych [w lasach], w szczególności na siedliskach wilgotnych i bagiennych, tj. w borach bagiennych, olsach i łągach. Zachowanie i utrzymywanie w stanie zbliżonym do naturalnego istniejących śródleśnych cieków, mokradeł, torfowisk [w lasach]. Zachowanie śródpolnych torfowisk, zabagnień, podmokłości oraz oczek wodnych [poza lasami]. Ograniczenie melioracji odwadniających, w tym regulowania odpływu wody z sieci rowów, tylko do realizowanych w ramach racjonalnej gospodarki rolnej, jednak z bezwzględny zachowaniem w stanie nienaruszonym terenów podmokłych, w tym torfowisk i obszarów wodno-biotnych oraz obszarów źródłiskowych cieków. Zachowanie i ochrona zbiorników wód powierzchniowych wraz z pasem roślinności okalającej, poza rowami melioracyjnymi. Tworzenie stref buforowych wokół zbiorników wodnych w postaci pasów zadrzewień i zakrzewień, celem ograniczenia spływu substancji biogennych i zwiększenia różnorodności biologicznej. Utrzymanie i wprowadzanie zakrzewień i szuwarów wokół zbiorników wodnych, w szczególności starorzeczy i oczek wodnych jako bariery ograniczającej dostęp do linii brzegowej; utrzymywanie lub tworzenie pasów zakrzewień i zadrzewień wzdłuż cieków jako naturalnej obudowy biologicznej ograniczającej spływ zanieczyszczeń z pól uprawnych. Ograniczenie działań powodujących obniżenie zwierciadła wód podziemnych, w szczególności budowy urządzeń drenarskich i rowów odwadniających na gruntach ornych, łąkach i pastwiskach w dolinach rzecznych oraz na krawędzi tarasów zalewowych i wysoczyzn. Zachowanie i ewentualne odtwarzanie korytaryz ekologicznych opartych o ekosystemy wodne, celem zachowania dróg migracji gatunków związanych z wodą. Zwiększanie retencji wodnej, przy czym zbiorniki małej retencji winny dodatkowo wzbogacać różnorodność biologiczną terenu, uwzględniając starorzeczka i lokalne obniżenia terenu; w miarę możliwości technicznych i finansowych zalecane jest odtworzenie funkcji obszarów źródłiskowych o dużych zdolnościach retencyjnych; w miarę możliwości należy zachowywać lub odtwarzać siedliska hydrogeniczne mające dużą rolę w utrzymaniu lokalnej różnorodności biologicznej. Utrzymanie i odtwarzanie meandrów na wybranych odcinkach cieków; w razie możliwości wprowadzanie wtórnych zabagnień terenów.</p>
PLRW700018582472	OCHK322	Wzgórz Szeskich	<p>Utrzymywanie, a w razie potrzeby podwyższanie poziomu wód gruntowych [w lasach], w szczególności na siedliskach wilgotnych i bagiennych, tj. w borach bagiennych, olsach i łągach. Zachowanie i utrzymywanie w stanie zbliżonym do naturalnego istniejących śródleśnych cieków, mokradeł, torfowisk [w lasach]. Zachowanie śródpolnych torfowisk, zabagnień, podmokłości oraz oczek wodnych [poza lasami]. Ograniczenie melioracji odwadniających, w tym regulowania odpływu wody z sieci rowów, tylko do realizowanych w ramach racjonalnej gospodarki rolnej, jednak z bezwzględny zachowaniem w stanie nienaruszonym terenów podmokłych, w tym torfowisk i obszarów wodno-biotnych oraz obszarów źródłiskowych cieków. Zachowanie i ochrona zbiorników wód powierzchniowych wraz z pasem roślinności okalającej, poza rowami melioracyjnymi. Tworzenie stref buforowych wokół zbiorników wodnych w postaci pasów zadrzewień i zakrzewień, celem ograniczenia spływu substancji biogennych i zwiększenia różnorodności biologicznej. Ograniczenie prac regulacyjnych i utrzymaniowych rzek tylko do zakresu niezbędnego dla rzeczywistej ochrony przeciwpowodziowej. Utrzymanie i wprowadzanie zakrzewień i szuwarów wokół zbiorników wodnych, w tym starorzeczy i oczek wodnych jako bariery ograniczającej dostęp do linii brzegowej; utrzymywanie lub tworzenie pasów zakrzewień i zadrzewień wzdłuż cieków jako naturalnej obudowy biologicznej ograniczającej spływ zanieczyszczeń z pól uprawnych. Ograniczenie działań powodujących obniżenie zwierciadła wód podziemnych, w szczególności budowy urządzeń drenarskich i rowów odwadniających na gruntach ornych, łąkach i pastwiskach w dolinach rzecznych oraz na krawędzi tarasów zalewowych i wysoczyzn. Zachowanie i ewentualne odtwarzanie korytaryz ekologicznych opartych o ekosystemy wodne, celem zachowania dróg migracji gatunków związanych z wodą. Zwiększanie retencji wodnej, przy czym zbiorniki małej retencji winny dodatkowo wzbogacać różnorodność biologiczną terenu, uwzględniając starorzeczka i lokalne obniżenia terenu; w miarę możliwości technicznych i finansowych zalecane jest odtworzenie funkcji obszarów źródłiskowych o dużych zdolnościach retencyjnych; w miarę możliwości należy zachowywać lub odtwarzać siedliska hydrogeniczne mające dużą rolę w utrzymaniu lokalnej różnorodności biologicznej. Utrzymanie i odtwarzanie meandrów</p>

Kod JCW	Kod obszaru chronionego	Nazwa obszaru chronionego	Cel środowiskowy dla obszaru chronionego
PLRW700018582472	OCHK51	Dolina Goldapy i Węgorapy	<p>na wybranych odcinkach cieków; w razie możliwości wprowadzanie wtórnych zabiegów terenów.</p> <p>Utrzymywanie, a w razie potrzeby podwyższanie poziomu wód gruntowych [w lasach], w szczególności na siedliskach wilgotnych i bagiennych, tj. w borach bagiennych, olsach i łęgach. Zachowanie i utrzymywanie w stanie zbliżonym do naturalnego istniejących źródleń cieków, mokradeł, torfowisk [w lasach]. Zachowanie śródpolnych torfowisk, zabagnień, podmokłości oraz oczek wodnych [poza lasami]. Ograniczenie melioracji odwadniających, w tym regulowania odpływu wody z sieci rowów, tylko do realizowanych w ramach racjonalnej gospodarki rolnej, jednak z bezwzględny zachowaniem w stanie nienaruszonym terenów podmokłych, w tym torfowisk i obszarów wodno-biotnych oraz obszarów źródłiskowych cieków. Zachowanie i ochrona zbiorników wód powierzchniowych wraz z pasem roślinności okalającej, poza rowami melioracyjnymi. Ograniczenie wyznaczenia lokalizacji nowych wałów przeciwpowodziowych do rzeczywistej konieczności ochrony człowieka i jego mienia przed powodzią; w miarę możliwości wały należy lokalizować jak najdalej od koryta rzeki, wykorzystując naturalną rzeźbę terenu. Tworzenie stref buforowych wokół zbiorników wodnych w postaci pasów zadrzewień i zakrzewień, celem ograniczenia spływu substancji biogennych i zwiększenia różnorodności biologicznej. Ograniczenie prac regulacyjnych i utrzymawianych rzek tylko do zakresu niezbędnego dla rzeczywistej ochrony przeciwpowodziowej. Zapewnienie swobodnej migracji rybom w ciekach poprzez budowę przepławek na istniejących i nowych budowliach piętrzących. Utrzymanie i wprowadzanie zakrzewień i szwarów wokół zbiorników wodnych, w szczególności starorzeczy i oczek wodnych jako bariery ograniczającej dostęp do linii brzegowej; utrzymanie lub tworzenie pasów zakrzewień i zadrzewień wzdłuż cieków jako naturalnej obudowy biologicznej ograniczającej wpływ zanieczyszczeń z pól uprawnych. Ograniczenie działań powodujących obniżenie zwierciadła wód podziemnych, w szczególności budowy urządzeń drenarskich i rowów odwadniających na gruntach ornym, łąkach i pastwiskach w dolinach rzecznych oraz na krawędzi tarasów zalewowych i wysoczyzn. Zachowanie i ewentualne odtworzenie korytarzy ekologicznych opartych o ekosystemy wodne, celem zachowania dróg migracji gatunków związanych z wodą. Zwiększenie retencji wodnej, przy czym zbiorniki małej retencji winny dodatkowo wzbogacać różnorodność biologiczną terenu, uwzględniając starorzeczca i lokalne obniżenia terenu; w miarę możliwości technicznych i finansowych zalecane jest odtworzenie funkcji obszarów źródłiskowych o dużych zdolnościach retencyjnych; w miarę możliwości należy zachowywać lub odtwarzać siedliska hydrogeniczne mające dużą rolę w utrzymaniu lokalnej różnorodności biologicznej. Zachowanie i wspomaganie naturalnych procesów kształtowania i sukcesji wodnych na obszarach międzywala; zaleca się stopniowe przywracanie naturalnych procesów przepływu wód w zbiornikach starorzeczy poprzez zastosowanie naturalnych wylewów. Utrzymywanie i odtworzenie meandrów na wybranych odcinkach cieków; w razie możliwości wprowadzanie wtórnych zabiegów terenów. Gospodarka rybacka na wodach powierzchniowych wspomagająca ochronę gatunków krytycznie zagrożonych i zagrożonych oraz promująca gatunki o pochodzeniu lokalnym, prowadząca do uzyskania struktury gatunkowej i wiekowej ryb właściwej dla danego typu wód.</p>

Kod JCW	Kod obszaru chronionego	Nazwa obszaru chronionego	Cel środowiskowy dla obszaru chronionego
PLRW700018582474	OCHK51	Dolina Goidapy i Węgorapy	<p>Utrzymywanie, a w razie potrzeby podwyższanie poziomu wód gruntowych [w lasach], w szczególności na siedliskach wilgotnych i bagiennych, tj. w borach bagiennych, olsach i łągach. Zachowanie i utrzymywanie w stanie zbliżonym do naturalnego istniejących śródleśnych cieków, mokradeł, torfowisk [w lasach]. Zachowanie śródpolnych torfowisk, zabagnień, podmokłości oraz oczek wodnych [poza lasami]. Ograniczenie melioracji odwadniających, w tym regulowania odpływu wody z sieci rowów, tylko do realizowanych w ramach racjonalnej gospodarki rolnej, jednak z bezwzględnym zachowaniem w stanie nienaruszonym terenów podmokłych, w tym torfowisk i obszarów wodno-biotnych oraz obszarów źródłiskowych cieków. Zachowanie i ochrona zbiorników wód powierzchniowych wraz z pasem roślinności okalającej, poza rowami melioracyjnymi. Ograniczenie wyznaczenia lokalizacji nowych wałów przeciwpowodziowych do rzeczywiście konieczności ochrony człowieka i jego mienia przed powodzią; w miarę możliwości wały należy lokalizować jak najdalej od koryta rzeki, wykorzystując naturalną rzeźbę terenu. Tworzenie stref buforowych wokół zbiorników wodnych w postaci pasów zadrzewień i zakrzewień, celem ograniczenia spływu substancji biogennych i zwiększenia różnorodności biologicznej. Ograniczenie prac regulacyjnych i utrzymawaniowych rzek tylko do zakresu niezbędnego dla rzeczywistej ochrony przeciwpowodziowej. Zapewnienie swobodnej migracji rybom w ciekach poprzez budowę przepławek na istniejących i nowych budowliach piętrzących. Utrzymanie i wprowadzanie zakrzewień i szuwarów wokół zbiorników wodnych, w szczególności starorzeczy i oczek wodnych jako bariery ograniczającej dostęp do linii brzegowej; utrzymywanie lub tworzenie pasów zakrzewień i zadrzewień wzdłuż cieków jako naturalnej obudowy biologicznej ograniczającej spływ zanieczyszczeń z pól uprawnych. Ograniczenie działań powodujących obniżenie zwierciadła wód podziemnych, w szczególności budowy urządzeń drenażowych i rowów odwadniających na gruntach ornym, łąkach i pastwiskach w dolinach rzecznych oraz na krawędzi tarasów zalewowych i wysoczyzn. Zachowanie i ewentualne odtwarzanie korytarzy ekologicznych opartych o ekosystemy wodne, celem zachowania dróg migracji gatunków związanych z wodą. Zwiększanie retencji wodnej, przy czym zbiorniki małej retencji winny dodatkowo wzbogacać różnorodność biologiczną terenu, uwzględniając starorzecz i lokalne obniżenia terenu; w miarę możliwości technicznych i finansowych zalecane jest odtworzenie funkcji obszarów źródłiskowych o dużych zdolnościach retencyjnych; w miarę możliwości należy zachowywać lub odtwarzać siedliska hydrogeniczne mające dużą rolę w utrzymaniu lokalnej różnorodności biologicznej. Zachowanie i wspomaganie naturalnych przepływów wód w zbiornikach wodnych na obszarach międzywała; zaleca się stopniowe przywracanie naturalnych procesów kształtowania i sukcesji starorzeczy poprzez zastosowanie naturalnych wylewów. Utrzymywanie i odtwarzanie meandrow na wybranych odcinkach cieków; w razie możliwości wprowadzanie wtórnych zabagnień terenów. Gospodarka rybacka na wodach powierzchniowych wspomagająca ochronę gatunków krytycznie zagrożonych i wiekowej rybakowej dla danego typu wód. pochodzeniu lokalnym, prowadząca do uzyskania struktury gatunkowej i wiekowej ryb właściwej dla danego typu wód.</p>

Kod JCW	Kod obszaru chronionego	Nazwa obszaru chronionego	Cel środowiskowy dla obszaru chronionego
PLRW7000185824769	OCHK113	Grabowo	<p>Utrzymywanie, a w razie potrzeby podwyższanie poziomu wód gruntowych [w lasach], w szczególności na siedliskach wilgotnych i bagiennych, tj. w borach bagiennych, olsach i łągach. Zachowanie i utrzymywanie w stanie zbliżonym do naturalnego istniejących śródlęśnych cieków, mokradeł, torfowisk [w lasach]. Zachowanie śródpolnych torfowisk, zabagnień, podmokłości oraz oczek wodnych [poza lasami]. Ograniczenie melioracji odwadniających, w tym regulowania odpływu wody z sieci rowów, tylko do realizowanych w ramach racjonalnej gospodarki rolnej, jednak z bezwzględny zachowaniem w stanie nienaruszonym terenów podmokłych, w tym torfowisk i obszarów wodno-biotnych oraz obszarów źródłiskowych cieków. Zachowanie i ochrona zbiorników wód powierzchniowych wraz z pasem roślinności okalającej, poza rowami melioracyjnymi. Tworzenie stref buforowych wokół zbiorników wodnych w postaci pasów zadrzewień i zakrzewień, celem ograniczenia spływu substancji biogennych i zwiększenia różnorodności biologicznej. Utrzymanie i wprowadzanie zakrzewień i szuwarów wokół zbiorników wodnych, w szczególności starorzeczy i oczek wodnych jako bariery ograniczającej dostęp do linii brzegowej; utrzymanie lub tworzenie pasów zakrzewień i zadrzewień wzdłuż cieków jako naturalnej obudowy biologicznej ograniczającej spływ zanieczyszczeń z pól uprawnych. Ograniczenie działań powodujących obniżenie zwierciadła wód podziemnych, w szczególności budowy urządzeń drenażowych i rowów odwadniających na gruntach ornych, łąkach i pastwiskach w dolinach rzecznych oraz na krawędzi tarasów zalewowych i wysoczyzn. Zachowanie i ewentualne odtwarzanie korytarzy ekologicznych opartych o ekosystemy wodne, celem zachowania dróg migracji gatunków związanych z wodą. Zwiększanie retencji wodnej, przy czym zbiorniki małej retencji winny dodatkowo wzbogacać różnorodność biologiczną terenu, uwzględniając starorzeczca i lokalne obniżenia terenu; w miarę możliwości technicznych i finansowych funkcji obszarów źródłiskowych o dużych zdolnościach retencyjnych; w miarę możliwości należy zachowywać lub odtwarzać siedliska hydrogeniczne mające dużą rolę w utrzymaniu lokalnej różnorodności biologicznej. Utrzymanie i odtwarzanie meandrów na wybranych odcinkach cieków; w razie możliwości wprowadzanie wtórnych zabagnień terenów.</p>
PLRW7000185824769	OCHK262	Puszczy Boreckiej	<p>Utrzymywanie, a w razie potrzeby podwyższanie poziomu wód gruntowych [w lasach], w szczególności na siedliskach wilgotnych i bagiennych, tj. w borach bagiennych, olsach i łągach. Zachowanie i utrzymywanie w stanie zbliżonym do naturalnego istniejących śródlęśnych cieków, mokradeł, torfowisk [w lasach]. Zachowanie śródpolnych torfowisk, zabagnień, podmokłości oraz oczek wodnych [poza lasami]. Ograniczenie melioracji odwadniających, w tym regulowania odpływu wody z sieci rowów, tylko do realizowanych w ramach racjonalnej gospodarki rolnej, jednak z bezwzględny zachowaniem w stanie nienaruszonym terenów podmokłych, w tym torfowisk i obszarów wodno-biotnych oraz obszarów źródłiskowych cieków. Zachowanie i ochrona zbiorników wód powierzchniowych wraz z pasem roślinności okalającej, poza rowami melioracyjnymi. Tworzenie stref buforowych wokół zbiorników wodnych w postaci pasów zadrzewień i zakrzewień, celem ograniczenia spływu substancji biogennych i zwiększenia różnorodności biologicznej. Ograniczenie prac regulacyjnych i utrzymaniowych rzek tylko do zakresu niezbędnego dla rzeczywistej ochrony przeciwpowodziowej. Utrzymanie i wprowadzanie zakrzewień i szuwarów wokół zbiorników wodnych, w szczególności starorzeczy i oczek wodnych jako bariery ograniczającej dostęp do linii brzegowej; utrzymanie lub tworzenie pasów zakrzewień i zadrzewień wzdłuż cieków jako naturalnej obudowy biologicznej ograniczającej spływ zanieczyszczeń z pól uprawnych. Ograniczenie działań powodujących obniżenie zwierciadła wód podziemnych, w szczególności budowy urządzeń drenażowych i rowów odwadniających na gruntach ornych, łąkach i pastwiskach w dolinach rzecznych oraz na krawędzi tarasów zalewowych i wysoczyzn. Zachowanie i ewentualne odtwarzanie korytarzy ekologicznych opartych o ekosystemy wodne, celem zachowania dróg migracji gatunków związanych z wodą. Zwiększanie retencji wodnej, przy czym zbiorniki małej retencji winny dodatkowo wzbogacać różnorodność biologiczną terenu, uwzględniając starorzeczca i lokalne obniżenia terenu; w miarę możliwości technicznych i finansowych zalecane jest odtworzenie funkcji obszarów źródłiskowych o dużych zdolnościach retencyjnych; w miarę możliwości należy zachowywać lub odtwarzać siedliska hydrogeniczne mające dużą rolę w utrzymaniu lokalnej różnorodności biologicznej.</p>

Kod JCW	Kod obszaru chronionego	Nazwa obszaru chronionego	Cel środowiskowy dla obszaru chronionego
PLRW7000185824769	OCHK322	Wzgórz Szeskich	<p>Utrzymanie i odtwarzanie meandrów na wybranych odcinkach cieków; w razie możliwości wprowadzanie wtórnego zabagnienia terenów. Gospodarka rybacka na wodach powierzchniowych wspomagająca ochronę gatunków krytycznie zagrożonych i zagrożonych oraz promująca gatunki o pochodzeniu lokalnym, prowadząca do uzyskania struktury gatunkowej i wiekowej ryb właściwej dla danego typu wód.</p> <p>Utrzymywanie, a w razie potrzeby podwyższanie poziomu wód gruntowych [w lasach], w szczególności na siedliskach wilgotnych i bagiennych, tj. w borach bagiennych, olsach i łęgach. Zachowanie i utrzymywanie w stanie zbliżonym do naturalnego istniejących śródleśnych cieków, mokradeł, torfowisk [w lasach]. Zachowanie śródpolnych torfowisk, zabagnień, podmokłości oraz oczek wodnych [poza lasami]. Ograniczenie melioracji odwadniających, w tym regulowania odpływu wody z sieci rowów, tylko do realizowanych w ramach racjonalnej gospodarki rolnej, jednak z bezwzględny zachowaniem w stanie nienaruszonym terenów podmokłych, w tym torfowisk i obszarów wodno-biotnych oraz obszarów źródłiskowych cieków. Zachowanie i ochrona zbiorników wód powierzchniowych wraz z pasem roślinności okalającej, poza rowami melioracyjnymi. Tworzenie stref buforowych wokół zbiorników wodnych w postaci pasów zadrzewień i zakrzewień, celem ograniczenia splotu substancji biogennych i zwiększenia różnorodności biologicznej. Ograniczenie prac regulacyjnych i utrzymaniowych rzek tylko do zakresu niezbędnego dla rzeczywistej ochrony przeciwpowodziowej. Utrzymanie i wprowadzanie zakrzewień i szuwarów wokół zbiorników wodnych, w tym starorzeczy i oczek wodnych jako bariery ograniczającej dostęp do linii brzegowej; utrzymanie lub tworzenie pasów zakrzewień i zadrzewień wzdłuż cieków jako naturalnej obudowy biologicznej ograniczającej wpływ zanieczyszczeń z pól uprawnych. Ograniczenie działań powodujących obniżenie zwierciadła wód podziemnych, w szczególności budowy urządzeń drenarskich i rowów odwadniających na gruntach ornych, łąkach i pastwiskach w dolinach rzecznych oraz na krawędzi tarasów zalewowych i wysoczyzn. Zachowanie i ewentualne odtwarzanie korytarzy ekologicznych opartych o ekosystemy wodne, celem zachowania dróg migracji gatunków związanych z wodą. Zwiększanie retencji wodnej, przy czym zbiorniki małej retencji winny dodatkowo wzbogacać różnorodność biologiczną terenu, uwzględniając starorzecza i lokalne obniżenia terenu; w miarę możliwości technicznych i finansowych zalecane jest odtworzenie funkcji obszarów źródłiskowych o dużych zdolnościach retencyjnych; w miarę możliwości należy zachowywać lub odtwarzać siedliska hydrogeniczne mające dużą rolę w utrzymaniu lokalnej różnorodności biologicznej. Utrzymanie i odtwarzanie meandrów na wybranych odcinkach cieków; w razie możliwości wprowadzanie wtórnych zabagnień terenów.</p>

Kod JCW	Kod obszaru chronionego	Nazwa obszaru chronionego	Cel środowiskowy dla obszaru chronionego
PLRW7000185824769	OCHK51	Dolina Goldapy i Węgorapy	<p>Utrzymywanie, a w razie potrzeby podwyższanie poziomu wód gruntowych [w lasach], w szczególności na siedliskach wilgotnych i bagiennych, tj. w borach bagiennych, olsach i łągach. Zachowanie i utrzymywanie w stanie zbliżonym do naturalnego istniejących śródleśnych cieków, mokradeł, torfowisk [w lasach]. Zachowanie śródpolnych torfowisk, zabagnień, podmokłości oraz oczek wodnych [poza lasami]. Ograniczenie melioracji odwadniających, w tym regulowania odpływu wody z sieci rowów, tylko do realizowanych w ramach racjonalnej gospodarki rolnej, jednak z bezwzględny zachowaniem w stanie nienaruszonym terenów podmokłych, w tym torfowisk i obszarów wodno-biotnych oraz obszarów źródłiskowych cieków. Zachowanie i ochrona zbiorników wód powierzchniowych wraz z pasem roślinności okalającej, poza rowami melioracyjnymi. Ograniczenie wyznaczenia lokalizacji nowych wałów przeciwpowodziowych do rzeczywistej konieczności ochrony człowieka i jego mienia przed powodzią; w miarę możliwości wały należy lokalizować jak najdalej od koryta rzeki, wykorzystując naturalną rzeźbę terenu. Tworzenie stref buforowych wokół zbiorników wodnych w postaci pasów zadrzewień i zakrzewień, celem ograniczenia sptywu substancji biogenicznych i zwiększenia różnorodności biologicznej. Ograniczenie prac regulacyjnych i utrzymywania rzek tylko do zakresu niezbędnego dla rzeczywistej ochrony przeciwpowodziowej. Zapewnienie swobodnej migracji rybom w ciekach poprzez budowę przepławek na istniejących i nowych budowliach piętrzących. Utrzymanie i wprowadzanie zakrzewień i szuwarów wokół zbiorników wodnych, w szczególności starorzeczy i oczek wodnych jako bariery ograniczającej dostęp do linii brzegowej; utrzymywanie lub tworzenie pasów zakrzewień i zadrzewień wzdluz cieków jako naturalnej obudowy biologicznej ograniczającej sptyw zanieczyszczeń z pól uprawnych. Ograniczenie działań powodujących obniżenie zwierciadła wód podziemnych, w szczególności budowy urządzeń drenażowych i rowów odwadniających na gruntach omych, łąkach i pastwiskach w dolinach rzecznych oraz na krawędzi tarasów zalewowych i wysoczyzn. Zachowanie i ewentualne odtwarzanie korytarzy ekologicznych opartych o ekosystemy wodne, celem zachowania dróg migracji gatunków związanych z wodą. Zwiększanie retencji wodnej, przy czym zbiorniki małej retencji winny dodatkowo wzbogacać różnorodność biologiczną terenu, uwzględniając starorzecza i lokalne obniżenia terenu; w miarę możliwości technicznych i finansowych zalecane jest odtworzenie funkcji obszarów źródłiskowych o dużych zdolnościach retencyjnych; w miarę możliwości należy zachowywać lub odtwarzać siedliska hydrogeniczne mające dużą rolę w utrzymaniu lokalnej różnorodności biologicznej. Zachowanie i wspomaganie naturalnych przepływów wód w zbiornikach wodnych na obszarach międzywala; zaleca się stopniowe przywracanie naturalnych procesów kształtowania i sukcesji starorzeczy poprzez zastosowanie naturalnych wylewów. Utrzymywanie i odtwarzanie meandrów na wybranych odcinkach cieków; w razie możliwości wprowadzanie wrotnych zabagnień terenów. Gospodarka rybacka na wodach powierzchniowych wspomagająca ochronę gatunków krytycznie zagrożonych i zagrożonych oraz promująca gatunki o pochodzeniu lokalnym, prowadząca do uzyskania struktury gatunkowej i wiekowej ryb właściwej dla danego typu wód.</p> <p>Utrzymanie lub odtworzenie właściwego stanu ochrony. Właściwy stan ochrony orlika grubodziobego wymaga: zachow. rozległych kompleksów podmokłych, ekstensywnie użytkowanych łąk i sąsiadujących z nimi lasów i zadrzewień liściastych, optymalnie łągowych i bagiennych. --- Właściwy stan ochr. gągoła wymaga: zachow. akwenów z lesną strefą brzeg. bogatą w drzewa dziuplaste, zachow. spokoju tafli wody w okr. wodzenia młodych. --- Właściwy stan ochr. bociana czarnego wymaga: zachow. bagiennych i podmokłych olsów, natur. charakteru cieków i drobnych akwenów śródleśnych. --- Właściwy stan ochr. żurawia wymaga: zachowania mozaiki mokradeł w krajobrazie, w tym zachow. zabagnień i wyklucz. ich odwadniania. --- Właściwy stan ochr. rybotowa wymaga: zachow. spokojnej tafli wody jako zerowiska, bezpieczeństwa od kłusownictwa na stawach rybnych. --- Właściwy stan ochr. zielonki wymaga: zachow. bagiennego char. terenu: bagiennych wysokich szuwarów z oczkami wody, zwykle jako komponentu stawów rybnych bądź zalewanych części dolin rzecznych. --- Właściwy stan ochr. samotnika wymaga: zachow. bagiennego char. biotopu, w tym bagiennych lasów.</p>
PLRW7000185824769	PLB280006	Puszcza Borecka	

Kod JCW	Kod obszaru chronionego	Nazwa obszaru chronionego	Cel środowiskowy dla obszaru chronionego
PLRW7000185824769	PLH280016	Ostoja Borecka	<p>Utrzymanie lub odtworzenie właściwego stanu ochrony. Właściwy stan ochr. twardowodnych oligo- i mezotroficznymi zbiorników z podwodnymi łąkami ramienic (3140) wymaga: zachowanie ilościowości i różnorodności podwodnych łąk ramienicowych. Optymalnie >4 gat. ramienic. Strefa fityczna >15 m głęb. lub do dna jez. Występowanie ramienic >5 m głęb. lub do dna jez. pH stabilne, 7-8,5. Brak gat. obcych z ew. wyjątk. dopuszczalnej mocznarki kanad. Brak gat. ekspansywnych jak rogatki sztywne, rdzestnica grzebieniasta, glony nitkowate. Brak dominacji sinic. Wykluczenie presji dopływu ścieków, eutrofizacji, użytkowania wędkarskiego i in. użytkowania rekreacyjnego, fragmentacji strefy brzegowej, szwarów i litoralu, która mogłaby pogarszać parametry wody lub stan roślinności ramienicowej. --- Właściwy stan ochr. starorzeczy i naturalnych eutroficznych zbiorników wodnych (3150) wymaga: zastrzeżone parametry fizykochemiczne: przezroczystość (wid. krążka Secchiego) >2,5 m (w płytszych do dna), niezależnie od współczyn. Schindlera; pokrycie pleustofitów <25%, a w starorzeczach <50% pow. wody. Brak gat. obcych i inwazyjnych z ew. wyjątk. dopuszczalnej mocznarki kanad. pH 6,5-7,9. Przewodnictwo <600 mikroS/cm. Brak zakwitów sinicowych. Wykluczenie presji dopływu zanieczyszczeń ze zlewni i zlych form gosp. rybackiej, naturalna strefa brzegowa i litoral. W przypadku starorzeczy: naturalna dynamika i reżim hydrologiczny rzeki; dające możliwości powstawania nowych starorzeczy i naturalnego okresowego kontaktu z wodami rzecznyymi starorzeczy istniejących. --- Właściwy stan ochr. naturalnych, dystroficznych zbiorn. wodnych (3160) wymaga: naturalny stan hydrologii i roślinności powiązanych torfowisk; przewodnictwo <100 mikroS/cm; TDS <60 mg/dm³; barwa wody: <50 mg Pt/dm³ (lub barwa wody brązowa, klarowna lub o niewielkiej mętności); pH 3-7. Brak sieci czynnych sztucznych rowów odwadniających lub doprowadzających wody spoza torfowiska; plankton z domin. gat. mikrotroficznymi i ew. sprężnic, z obec. gat. acydofilnych, bez zakwitów sinicowych ani dominacji sinic lub okrzemek; wykluczenie intens. gosp. ryb., w szczególności nawożenia i wapnowania. --- Właściwy stan ochr. zmiennowilgotnych łąk trzęślicowych (6410) wymaga: zachow. zmiennowilgotnych i wilgotnych warunków siedliskowych, umożliw. jednak przynajmniej okazjonalne (niekoniecznie coroczne) koszenie. --- Właściwy stan ochr. torfowisk wysokich (7110) wymaga: bagienne, naturalne warunki wodne. Poziom wody nie głębiej niż 10 cm ppt. Brak sieci rowów i kanałów melioracyjnych oraz innych elementów infrastruktury melioracyjnej odwadniających torfowisko bądź infrastruktura melioracyjna w wystarczającym stopniu „zneutralizowana” na skutek podjętych działań ochronnych (zasypywanie rowów, budowa przegród itp.). --- Właściwy stan ochr. torfowisk przejściowych i trzęsawisk (7140) wymaga: bagienne, naturalne warunki wodne. Poziom wody nie głębiej niż 10 cm ppt. Brak sieci rowów i kanałów melioracyjnych oraz innych elementów infrastruktury melioracyjnej odwadniających torfowisko bądź infrastruktura melioracyjna w wystarczającym stopniu „zneutralizowana” na skutek podjętych działań ochronnych (zasypywanie rowów, budowa przegród itp.). --- Właściwy stan ochr. obniżeń na podłożu torfowym z roślin. przyglętkową (7150) wymaga: poziom wody w przedziale 10 cm ppt - 2 cm npt. Brak sieci rowów i kanałów melioracyjnych oraz innych elementów infrastruktury melioracyjnej odwadniających torfowisko bądź infrastruktura melioracyjna w wystarczającym stopniu „zneutralizowana” na skutek podjętych działań ochronnych (zasypywanie rowów, budowa przegród itp.). --- Właściwy stan ochr. fęgów wierzbowych, topolowych, olszowych i jesionowych (91E0) wymaga: uwodnienie (w tym, jeśli dotyczy, dynamika zalewów) normalne z punktu widzenia odpowiedniego podtypu (zbiorowiska roślinnego). Naturalny lub zrenaturalizowany charakter i reżim hydrolog. cieków, jeżeli sąsiadują z fęgami. --- Właściwy stan ochr. lipiennika Loesela wymaga: uwodnienie terenu duże. --- Właściwy stan ochr. bobra wymaga: tolerowanie działań bobrów. --- Właściwy stan ochr. wydry wymaga: bogatej bazy żerowej, pośrednio zachowania lub odtworzenia naturalnego różnicow. siedlisk ryb i ptaków.</p>

Kod JCW		Kod obszaru chronionego	Nazwa obszaru chronionego	Cel środowiskowy dla obszaru chronionego
PLRW7000185824772		OCHK51	Dolina Goidapy i Węgorapy	<p>Utrzymywanie, a w razie potrzeby podwyższanie poziomu wód gruntowych [w lasach], w szczególności na siedliskach wilgotnych i bagiennych, tj. w borach bagiennych, olsach i łągach. Zachowanie i utrzymywanie w stanie zbliżonym do naturalnego istniejących śródleśnych cieków, mokradeł, torfowisk [w lasach]. Zachowanie śródpolnych torfowisk, zabagnień, podmokłości oraz oczek wodnych [poza lasami]. Ograniczenie melioracji odwadniających, w tym regulowania odpływu wody z sieci rowów, tylko do realizowanych w ramach racjonalnej gospodarki rolnej, jednak z bezwzględny zachowaniem w stanie nienaruszonym terenów podmokłych, w tym torfowisk i obszarów wodno-biotnych oraz obszarów źródłiskowych cieków. Zachowanie i ochrona zbiorników wód powierzchniowych wraz z pasem roślinności okalającej, poza rowami melioracyjnymi. Ograniczenie wyznaczenia lokalizacji nowych wałów przeciwpowodziowych do rzeczywistej konieczności ochrony człowieka i jego mienia przed powodzią; w miarę możliwości wały należy lokalizować jak najdalej od koryta rzeki, wykorzystując naturalną rzeźbę terenu. Tworzenie stref buforowych wokół zbiorników wodnych w postaci pasów zadrzewień i zakrzewień, celem ograniczenia sptywu substancji biogennych i zwiększenia różnorodności biologicznej. Ograniczenie prac regulacyjnych i utrzymywania rzek tylko do zakresu niezbędnego dla rzeczywistej ochrony przeciwpowodziowej. Zapewnienie swobodnej migracji rybom w ciekach poprzez budowę przepławek na istniejących i nowych budowliach piętrzących. Utrzymanie i wprowadzanie zakrzewień i szuwarów wokół zbiorników wodnych, w szczególności starorzeczy i oczek wodnych jako bariery ograniczającej dostęp do linii brzegowej; utrzymanie lub tworzenie pasów zakrzewień i zadrzewień wzdłuż cieków jako naturalnej obudowy biologicznej ograniczającej sptyw zanieczyszczeń z pól uprawnych. Ograniczenie działań powodujących obniżenie zwierciadła wód podziemnych, w szczególności budowy urządzeń drenażowych i rowów odwadniających na gruntach ornych, łąkach i pastwiskach w dolinach rzecznych oraz na krawędzi tarasów zalewowych i wysoczyzn. Zachowanie i ewentualne odtwarzanie korytarzy ekologicznych opartych o ekosystemy wodne, celem zachowania dróg migracji gatunków związanych z wodą. Zwiększenie retencji wodnej, przy czym zbiorniki małej retencji winny dodatkowo wzbogacać różnorodność biologiczną terenu, uwzględniając starorzecz i lokalne obniżenia terenu; w miarę możliwości technicznych i finansowych zalecane jest odtworzenie funkcji obszarów źródłiskowych o dużych zdolnościach retencyjnych; w miarę możliwości należy zachowywać lub odtwarzać siedliska hydrogeniczne mające dużą rolę w utrzymaniu lokalnej różnorodności biologicznej. Zachowanie i wspomaganie naturalnych procesów przepływu wód w zbiornikach wodnych na obszarach międzywala; zaleca się stopniowe przywracanie naturalnych procesów kształtowania i sukcesji starorzeczy poprzez zastosowanie naturalnych wylewów. Utrzymywanie i odtwarzanie meandrów na wybranych odcinkach cieków; w razie możliwości wprowadzanie wtórnych zabagnień terenów. Gospodarka rybacka na wodach powierzchniowych wspomagająca ochronę gatunków krytycznie zagrożonych i zagrożonych oraz promująca gatunki o pochodzeniu lokalnym, prowadząca do uzyskania struktury gatunkowej i wiekowej ryb właściwej dla danego typu wód.</p>

Kod JCW	Kod obszaru chronionego	Nazwa obszaru chronionego	Cel środowiskowy dla obszaru chronionego
PLRW7000185824789	OCHK262	Puszczy Boreckiej	<p>Utrzymywanie, a w razie potrzeby podwyższenie poziomu wód gruntowych [w lasach], w szczególności na siedliskach wilgotnych i bagiennych, tj. w borach bagiennych, olsach i łęgach. Zachowanie i utrzymywanie w stanie zbliżonym do naturalnego istniejących śródleśnych cieków, mokradeł, torfowisk [w lasach]. Zachowanie śródpolnych torfowisk, zabagnień, podmokłości oraz oczek wodnych [poza lasami]. Ograniczenie melioracji odwadniających, w tym regulowania odpływu wody z sieci rowów, tylko do realizowanych w ramach racjonalnej gospodarki rolnej, jednak z bezwzględnym zachowaniem w stanie nienaruszonym terenów podmokłych, w tym torfowisk i obszarów wodno-biotnych oraz obszarów źródłiskowych cieków. Zachowanie i ochrona zbiorników wód powierzchniowych wraz z pasem roślinności okalającej, poza rowami melioracyjnymi. Tworzenie stref buforowych wokół zbiorników wodnych w postaci pasów zadrzewień i zakrzewień, celem ograniczenia spływu substancji biogennych i zwiększenia różnorodności biologicznej. Ograniczenie prac regulacyjnych i utrzymawianych rzek tylko do zakresu niezbędnego dla rzeczywistej ochrony przeciwpowodziowej. Utrzymanie i wprowadzanie zakrzewień i szuwarów wokół zbiorników wodnych, w szczególności starorzeczy i oczek wodnych jako bariery ograniczającej dostęp do linii brzegowej; utrzymywanie lub tworzenie pasów zakrzewień i zadrzewień wzdłuż cieków jako naturalnej obudowy biologicznej ograniczającej spływ zanieczyszczeń z pól uprawnych. Ograniczenie działań powodujących obniżenie zwierciadła wód podziemnych, w szczególności budowy urządzeń drenażowych i rowów odwadniających na gruntach ornych, łąkach i pastwiskach w dolinach rzecznych oraz na krawędzi tarasów zalewowych i wysoczyzn. Zachowanie i ewentualne odtwarzanie korytarzy ekologicznych opartych o ekosystemy wodne, celem zachowania dróg migracji gatunków związanych z wodą. Zwiększanie retencji wodnej, przy czym zbiorniki małej retencji winny dodatkowo wzbogacać różnorodność biologiczną terenu, uwzględniając starorzecza i lokalne obniżenia terenu; w miarę możliwości technicznych i finansowych zalecane jest odtworzenie funkcji obszarów źródłiskowych o dużych zdolnościach retencyjnych; w miarę możliwości należy zachowywać lub odtwarzać siedliska hydrogeniczne mające dużą rolę w utrzymaniu lokalnej różnorodności biologicznej. Utrzymanie i odtwarzanie meandrów na wybranych odcinkach cieków; w razie możliwości wprowadzanie wtórnego zabagnienia terenów. Gospodarka rybacka na wodach powierzchniowych wspomagająca ochronę gatunków krytycznie zagrożonych i zagrożonych oraz promująca gatunki o pochodzeniu lokalnym, prowadząca do uzyskania struktury gatunkowej i wiekowej ryb właściwej dla danego typu wód.</p>

Kod JCW	Kod obszaru chronionego	Nazwa obszaru chronionego	Cel środowiskowy dla obszaru chronionego
PLRW7000185824789	OCHK51	Dolina Goldapy i Węgorapy	<p>Utrzymywanie, a w razie potrzeby podwyższanie poziomu wód gruntowych [w lasach], w szczególności na siedliskach wilgotnych i bagiennych, tj. w borach bagiennych, olsach i łągach. Zachowanie i utrzymywanie w stanie zbliżonym do naturalnego istniejących śródleśnych cieków, mokradeł, torfowisk [w lasach]. Zachowanie śródpolnych torfowisk, zabagnień, podmokłości oraz oczek wodnych [poza lasami]. Ograniczenie melioracji odwadniających, w tym regulowania odpływu wody z sieci rowów, tylko do realizowanych w ramach racjonalnej gospodarki rolnej, jednak z bezwzględny zachowaniem w stanie nienaruszonym terenów podmokłych, w tym torfowisk i obszarów wodno-biotnych oraz obszarów źródłiskowych cieków. Zachowanie i ochrona zbiorników wód powierzchniowych wraz z pasem roślinności okalającej, poza rowami melioracyjnymi. Ograniczenie wyznaczenia lokalizacji nowych wałów przeciwpowodziowych do rzeczywistej konieczności ochrony człowieka i jego mienia przed powodzią; w miarę możliwości wały należy lokalizować jak najdalej od koryta rzeki, wykorzystując naturalną rzeźbę terenu. Tworzenie stref buforowych wokół zbiorników wodnych w postaci pasów zadrzewień i zakrzewień, celem ograniczenia splotu substancji biogenicznych i zwiększenia różnorodności biologicznej. Ograniczenie prac regulacyjnych i utrzymywania rzek tylko do zakresu niezbędnego dla rzeczywistej ochrony przeciwpowodziowej. Zapewnienie swobodnej migracji rybom w ciekach poprzez budowę przepławek na istniejących i nowych budowliach piętrzących. Utrzymanie i wprowadzanie zakrzewień i szuwarów wokół zbiorników wodnych, w szczególności starorzeczy i oczek wodnych jako bariery ograniczającej dostęp do linii brzegowej; utrzymywanie lub tworzenie pasów zakrzewień i zadrzewień wzdłuż cieków jako naturalnej obudowy biologicznej ograniczającej splot zanieczyszczeń z pól uprawnych. Ograniczenie działań powodujących obniżenie zwierciadła wód podziemnych, w szczególności budowy urządzeń drenażowych i rowów odwadniających na gruntach omych, łąkach i pastwiskach w dolinach rzecznych oraz na krawędzi tarasów zalewowych i wysoczyzn. Zachowanie i ewentualne odtwarzanie korytarzy ekologicznych opartych o ekosystemy wodne, celem zachowania dróg migracji gatunków związanych z wodą. Zwiększanie retencji wodnej, przy czym zbiorniki małej retencji winny dodatkowo wzbogacać różnorodność biologiczną terenu, uwzględniając starorzecza i lokalne obniżenia terenu; w miarę możliwości technicznych i finansowych zalecane jest odtworzenie funkcji obszarów źródłiskowych o dużych zdolnościach retencyjnych; w miarę możliwości należy zachowywać lub odtwarzać siedliska hydrogeniczne mające dużą rolę w utrzymaniu lokalnej różnorodności biologicznej. Zachowanie i wspomaganie naturalnego przepływu wód w zbiornikach wodnych na obszarach międzywał; zaleca się stopniowe przywracanie naturalnych procesów kształtowania i sukcesji starorzeczy poprzez zastosowanie naturalnych wylewów. Utrzymywanie i odtwarzanie meandrów na wybranych odcinkach cieków; w razie możliwości wprowadzanie wtórnych zabagnień terenów. Gospodarka rybacka na wodach powierzchniowych wspomagająca ochronę gatunków krytycznie zagrożonych i zagrożonych oraz promująca gatunki o pochodzeniu lokalnym, prowadząca do uzyskania struktury gatunkowej i wiekowej ryb właściwej dla danego typu wód.</p> <p>Utrzymanie lub odtworzenie właściwego stanu ochrony. Właściwy stan ochrony orlika grubodziobego wymaga: zachow. rozległych kompleksów podmokłych, ekstensywnie użytkowanych łąk i sąsiadujących z nimi lasów i zadrzewień liściastych, optymalnie łągowych i bagiennych. --- Właściwy stan ochr. gałęzi wymaga: zachow. akwenów z lesną strefą brzeg. bogatą w drzewa dziuplaste, zachow. spokoju tafli wody w okr. wodzenia młodych. --- Właściwy stan ochr. bociana czarnego wymaga: zachow. bagiennych i podmokłych olsów, natur. charakteru cieków i drobnych akwenów śródleśnych. --- Właściwy stan ochr. żurawia wymaga: zachowania mozaiki mokradeł w krajobrazie, w tym zachow. zabagnień i wyklucz. ich odwadniania. --- Właściwy stan ochr. rybotowa wymaga: zachow. spokojnej tafli wody jako zerowiska, bezpieczeństwa od kłusownictwa na stawach rybnych. --- Właściwy stan ochr. zielonki wymaga: zachow. bagiennego char. terenu: bagiennych wysokich szuwarów z oczkami wody, zwykle jako komponentu stawów rybnych bądź zalewanych części dolin rzecznych. --- Właściwy stan ochr. samotnika wymaga: zachow. bagiennego char. biotopu, w tym bagiennych lasów.</p>
PLRW7000185824789	PLB280006	Puszcza Borecka	

Kod JCW	Kod obszaru chronionego	Nazwa obszaru chronionego	Cel środowiskowy dla obszaru chronionego
PLRW7000185824789	PLH280016	Ostoja Borecka	<p>Utrzymanie lub odtworzenie właściwego stanu ochrony. Właściwy stan ochr. twardowodnych oligo- i mezotroficznycy zbiorników z podwodnymi łąkami ramienic (3140) wymaga: zachowanie ilościowości i różnorodności podwodnych łąk ramienicowych. Optymalnie >4 gat. ramienic. Strefa fityczna >15 m głęb. lub do dna jez. Występowanie ramienic >5 m głęb. lub do dna jez. pH stabilne, 7-8,5. Brak gat. obcych z ew. wyjątk. dopuszczalnej moczarki kanad. Brak gat. ekspansywnych jak rogatek sztywne, rdestnica grzebieniasta, glony nitkowate. Brak dominacji sinic. Wykluczenie presji dopływu ścieków, eutrofizacji, użytkowania węgkarskiego i in. użytkowania rekreacyjnego, fragmentacji strefy brzegowej, szwarów i litoralu, która mogłaby pogarszać parametry wody lub stan roślinności ramienicowej. --- Właściwy stan ochr. starorzeczy i naturalnych eutroficznycy zbiorników wodnych (3150) wymaga: zastrzeżone parametry fizykochemiczne: przewodność <25%, a w starorzeczach <50% pow. wody. Brak gat. obcych i inwazyjnych z ew. wyjątk. dopuszczalnej pleustofitów <25%, a w starorzeczach <600 mikroS/cm. Brak zakwitów sinicowych. Wykluczenie presji dopływu moczarki kanad. pH 6,5-7,9. Przewodność <600 mikroS/cm. Brak zakwitów sinicowych. Wykluczenie presji dopływu zanieczyszczeń ze zlewni i złych form gosp. rybactwiej, naturalna strefa brzegowa i litoral. W przypadku starorzeczy: naturalna dynamika i reżim hydrologiczny rzeki; dające możliwości powstawania nowych starorzeczy i naturalnego okresowego kontaktu z wodami rzecznyymi starorzeczy istniejących. --- Właściwy stan ochr. naturalnych, dystroficznych zbiorn. wodnych (3160) wymaga: naturalny stan hydrologii i roślinności powiązanych torfowisk; przewodność <100 mikroS/cm; TDS <60 mg/dm³; barwa wody: <50 mg Pt/dm³ (lub barwa wody brązowa, klarowna lub o niewielkiej mętności); pH 3-7. Brak sieci czynnych sztucznych rowów odwadniających lub doprowadzających wody spoza torfowiska; plankton z domin. gat. mikstroficznycy i ew. sprężnic, z obec. gat. acydoofilnych, bez zakwitów sinicowych ani dominacji sinic lub okrzemek; wykluczenie intens. gosp. ryb., w szczególności nawożenia i wapnowania. --- Właściwy stan ochr. zmiennowilgotnych łąk trzęślicowych (6410) wymaga: zachow. zmiennowilgotnych i wilgotnych warunków siedliskowych, umożliw. jednak przynajmniej okazjonalne (niekoniecznie coroczne) koszenie. --- Właściwy stan ochr. torfowisk wysokich (7110) wymaga: bagienne, naturalne warunki wodne. Poziom wody nie głębiej niż 10 cm ppt. Brak sieci rowów i kanałów melioracyjnych w wystarczającym stopniu „zneutralizowana” na skutek podjętych działań ochronnych bądź infrastruktura melioracyjna w wystarczającym stopniu „zneutralizowana”. --- Właściwy stan ochr. torfowisk przejściowych i trzęśawisk (7140) wymaga: bagienne, naturalne warunki wodne. Poziom wody nie głębiej niż 10 cm ppt. Brak sieci rowów i kanałów melioracyjnych w wystarczającym stopniu „zneutralizowana” na skutek podjętych działań ochronnych (zasypywanie rowów, budowa przegród itp.). --- Właściwy stan ochr. obniżen na podłożu torfowym z rośl. przygietkową (7150) wymaga: poziom wody w przedziale 10 cm ppt - 2 cm npt. Brak sieci rowów i kanałów melioracyjnych w wystarczającym stopniu „zneutralizowana” na skutek podjętych działań ochronnych (zasypywanie rowów, budowa przegród itp.). --- Właściwy stan ochr. obniżen na podłożu torfowym z rośl. przygietkową (7150) wymaga: poziom wody w przedziale 10 cm ppt - 2 cm npt. Brak sieci rowów i kanałów melioracyjnych w wystarczającym stopniu „zneutralizowana” na skutek podjętych działań ochronnych (zasypywanie rowów, budowa przegród itp.). --- Właściwy stan ochr. borów i lasów bagiennycy (91D0) wymaga: bagienne uwodnienie. Brak antropogenicznego odwadniania. --- Właściwy stan ochr. łągow wierzbowycy, topolowycy, olszowycy i jesionowycy (91E0) wymaga: uwodnienie (w tym, jeśli dotyczy, dynamika zalewowy) normalne z punktu widzenia odpowiedniego podtypu (zbiorowiska roślinnego). Naturalny lub zrenaturalizowany charakter i reżim hydrolog. cieków, jeżeli sąsiadują z łąkami. --- Właściwy stan ochr. lipiennika Loesela wymaga: uwodnienie terenu duże. --- Właściwy stan ochr. bobra wymaga: tolerowanie działań bobrów. --- Właściwy stan ochr. wydry wymaga: bogatej bazy żerowej, pośrednio zachowania lub odtworzenia naturalnego różnicow. siedlisk ryb i ptaków.</p>

Kod JCW	Kod obszaru chronionego	Nazwa obszaru chronionego	Cel środowiskowy dla obszaru chronionego
PLRW7000185824789	PLH280049	Niecka Skalska	<p>Utrzymanie lub odtworzenie właściwego stanu ochrony. Właściwy stan ochr. chronionych w obszarze gat. ryb wymaga (wg. najbardziej wymagającego gat.): Ciągłość ekologiczna - brak sztucznych przegród wyższych niż 10 cm. EFl+ w klasie I lub II. Jakość hydromorfologiczna (sr. arytm. ocen elementów: geometria koryta, substrat denny, charakterystyka przepływu, charakter i modyfikacja brzegów, mobilność koryta, ciągłość cieku wg PN-EN 14614) <2,5. Właściwy stan ochr. starorzeczy i naturalnych eutroficznych zbiorników wodnych (3150) wymaga: zastrzone parametry fizykochemiczne: przewodność <25%, a w starorzeczach <50% pow. wody. Brak gat. obcych i inwazyjnych z ew. Schindlera; pokrycie pleustofitów <25%, a w starorzeczach <50% pow. wody. Brak gat. obcych i inwazyjnych z ew. Wyjątk. dopuszczalnej moczarki kanad. pH 6,5-7,9. Przewodnictwo <600 mikroS/cm. Brak zakwitów sinicowych. Wykluczenie presji dopływu zanieczyszczeń ze zlewni i zlych form gosp. rybackiej, naturalna strefa brzegowa i litoral. W przypadku starorzeczy: naturalna dynamika i reżim hydrologiczny rzeki; dające możliwość powstawania nowych starorzeczy i naturalnego okresowego kontaktu z wodami rzecznyymi starorzeczy istniejących. --- Właściwy stan ochr. torfowisk przejściowych i trzęsawisk (7140) wymaga: bagienne, naturalne warunki wodne. Poziom wody nie głębiej niż 10 cm ppt. Brak sieci rowów i kanałów melioracyjnych oraz innych elementów infrastruktury melioracyjnej odwadniającej torfowisko bądź infrastruktura melioracyjna w wystarczającym stopniu „zneutralizowana” na skutek podjętych działań ochronnych (zasypywanie rowów, budowa przegród itp.). --- Właściwy stan ochr. borów i lasów bagiennych (91D0) wymaga: bagienne uwodnienie. Brak antropogenicznego odwadniania. --- Właściwy stan ochr. łęgów wierzbowych, topolowych, olszowych i jesionowych (91E0) wymaga: uwodnienie (w tym, jeśli dotyczy, dynamika zalewów) normalne z punktu widzenia odpowiedniego podtypu (zbiorowiska roślinnego). Naturalny lub zrenaturalizowany charakter i reżim hydrolog. cieków, jeżeli sąsiadują z łęgami. --- Właściwy stan ochr. bobra wymaga: tolerowanie działań bobrów. --- Właściwy stan ochr. wydry wymaga: bogatej bazy żerowej, pośrednio zachowania lub odtworzenia naturalnego zróżnicow. siedlisk ryb i płazów. --- Właściwy stan ochr. kumaka niz. wymaga: zachow. miejsc łęgowych, w postaci (zależnie od specyf. obszaru) stawów lub kompleksów drobnych zbiorn. wodnych o naturalnym charakterze. Brak trendu zanikania drobnych oczek wodnych w krajobrazie. --- Właściwy stan ochr. traszki grzebieniastej wymaga: zachow. kompleksów drobnych zbiorn. wodnych o naturalnym charakterze. Brak trendu zanikania drobnych oczek wodnych w krajobrazie. --- Właściwy stan ochr. bolenia wymaga, oprócz celu skonsolidowanego dla ryb: wzgl. liczebność >0,01 os./m², obecne wszystkie kat. wiekowe (ADULT, YUV, YOY), --- Właściwy stan ochr. kozy wymaga, oprócz celu skonsolidowanego dla ryb: Gdy wyst. w starorzeczach, zachow. starorzeczy w stanie natur. Gdy wyst. w rowach, obecność namulców. Gdy wyst. w jeziorach naturalności strefy brzeg. i litoralu. Wzgl. liczebność >0,01 os./m², obecne wszystkie kat. wiekowe (ADULT, JUV, YOY) i YOY+JUV>50%; udział >5% w zespole ryb i minogów. --- Właściwy stan ochr. głowacza białopłetwego wymaga, oprócz celu skonsolidowanego dla ryb: Mozaika mikrosiedlisk dna zawierająca kryjówki dla osobn. dorosłych, potencjalne tarliska, miejsca odrostu narybku. Brak zarybień w obwodzie rybackim powodujących wzrost populacji gat. gospodarczych zjadających głowacze. Wzgl. liczebność >0,01 os./m², obecne wszystkie kat. wiekowe (ADULT, JUV, YOY) i YOY+JUV>50%. --- Właściwy stan ochr. minoga strumieniowego wymaga, oprócz celu skonsolidowanego dla ryb: Występowanie mozaiki mikrosiedlisk potencjalnych tarfowych (odc. piaszczysto-zwirtove) i potenc. miejsc odrostu larw (namuły). Wzgl. liczebność >0,05 os./m², obecne wszystkie kategorie wiekowe spośród trzech (ADULT, JUV, YOY) lub brak JUV. Udział >10% w zespole ryb i minogów. --- Właściwy stan ochr. piskorza wymaga, oprócz celu skonsolidowanego dla ryb: Gdy wyst. w starorzeczach, zachow. starorzeczy w stanie natur. Gdy wyst. w rowach, obecność namulców. Gdy wyst. w jeziorach, naturalność strefy brzeg. i litoralu. Wzgl. liczebność >0,01 os./m², obecne wszystkie kat. wiekowe (ADULT, JUV, YOY) i YOY+JUV>50%; udział >3% w zespole ryb i minogów. --- Właściwy stan ochr. zalotki większej wymaga: naturalna mozaika rośl. wynurzonych i pływającej. 2 lub więcej gat. makrofitów przyjaznych zalotce. Niska antropopresja na strefę brzegową, w tym niska presja wędk., brak intens. gosp. ryb., brak odwadniania i wypływu wód zanieczyszcz.,</p>

Kod JCW	Kod obszaru chronionego	Nazwa obszaru chronionego	Cel środowiskowy dla obszaru chronionego
PLRW7000185824929	OCHK51	Dolina Goldapy i Węgorapy	<p>brak nowych lub odtwarzanych rowów odwadn. W miejscach wyst. >10 samców./100 m transektu; >10 wyłinek/10 m². -- - Właściwy stan ochr. czerwończyka nieparka wymaga: naturalne war. wodne siedliska łąkowego, lokalnie podmokłe i wilgotne, w tym jeśli dotyczy z zarośn. rowami z wyst. szczawi, ale umożliw. koszenie łąk. --- Właściwy stan ochr. skójki gruboskorupowej wymaga: koryta rzeki naturalne lub zrenaturyzowane. Natur. struktura substratu dna. Azotany <=2mg/l NO3-N. W miejscach wyst. >10 os./1 mb cieku. Obecność wszystkich klas wielk.: <3 cm, 3-6 cm, >6 cm. [Wymaga wg proj. PZO: Utrzymanie w stanie naturalnym starorzeczy i eutrof. akwenów. Zachow. w stanie natur. niedostępnych bagien Minta. Zachowanie naturalnej roślinności wzdłuż brzegów rzek i starorzeczy. Utrzymanie bag. war. wodnych w borach i lasach bagiennych. Wykluczenie budowy nowych oraz rozbudowy istniejących elektrowni wodnych i in. obiektów piętrzących, oraz lokalizacji nowych stawów rybnych i adaptacji starorzeczy do hod. ryb.]</p> <p>Utrzymanie, a w razie potrzeby podwyższenie poziomu wód gruntowych [w lasach], w szczególności na siedliskach wilgotnych i bagiennych, tj. w borach bagiennych, olsach i łągach. Zachowanie i utrzymywanie w stanie zbliżonym do naturalnego istniejących śródleśnych cieków, mokradeł, torfowisk [w lasach]. Zachowanie śródpolnych torfowisk, zabagnień, podmokłości oraz oczek wodnych [poza lasami]. Ograniczenie melioracji odwadniających, w tym regulowania odpływu wody z sieci rowów, tylko do realizowanych w ramach racjonalnej gospodarki rolnej, jednak z bezwzględnym zachowaniem w stanie nienaruszonym terenów podmokłych, w tym torfowisk i obszarów wodno-biotnych oraz obszarów źródłiskowych cieków. Zachowanie i ochrona zbiorników wód powierzchniowych wraz z pasem roślinności okalającej, poza rowami melioracyjnymi. Ograniczenie wyznaczenia lokalizacji nowych wałów przeciwpowodziowych do rzeczywiście konieczności ochrony człowieka i jego mienia przed powodzią; w miarę możliwości wały należy lokalizować jak najdalej od koryta rzeki, wykorzystując naturalną rzeźbę terenu. Tworzenie stref buforowych wokół zbiorników wodnych w postaci pasów zadrzewień i zakrzewień, celem ograniczenia spływu substancji biogennych i zwiększenia różnorodności biologicznej. Ograniczenie prac regulacyjnych i utrzymywania rzek tylko do zakresu niezbędnego dla rzeczywistej ochrony przeciwpowodziowej. Zapewnienie swobodnej migracji rybom w ciekach poprzez budowę przepławek na istniejących i nowych budowliach piętrzących. Utrzymanie i wprowadzanie zakrzewień i szuwarów wokół zbiorników wodnych, w szczególności starorzeczy i oczek wodnych jako bariery ograniczającej dostęp do linii brzegowej; utrzymanie lub tworzenie pasów zakrzewień i zadrzewień wzdłuż cieków jako naturalnej obudowy biologicznej ograniczającej spływ zanieczyszczeń z pól uprawnych. Ograniczenie działań powodujących obniżenie zwierciadła wód podziemnych, w szczególności budowy urządzeń drenażowych i rowów odwadniających na gruntach ornych, łąkach i pastwiskach w dolinach rzecznych oraz na krawędzi tarasów zalewowych i wysoczyzn. Zachowanie i ewentualne odtwarzanie korytarzy ekologicznych opartych o ekosystemy wodne, celem zachowania dróg migracji gatunków związanych z wodą. Zwiększanie retencji wodnej, przy czym zbiorniki małej retencji winny dodatkowo wzbogacać różnorodność biologiczną terenu, uwzględniając starorzecz i lokalne obniżenia terenu; w miarę możliwości technicznych i finansowych zalecane jest odtworzenie funkcji obszarów źródłiskowych o dużych zdolnościach retencyjnych; w miarę możliwości należy zachowywać lub odtwarzać siedliska hydrogeniczne mające dużą rolę w utrzymaniu lokalnej różnorodności biologicznej. Zachowanie i wspomaganie naturalnych przepływów wód w zbiornikach wodnych na obszarach międzywala; zaleca się stopniowe przywracanie naturalnych procesów kształtowania i sukcesji starorzeczy poprzez zastosowanie naturalnych wylewów. Utrzymywanie i odtwarzanie meandrów na wybranych odcinkach cieków; w razie możliwości wprowadzanie wtórnych zabagnień terenów. Gospodarka rybacka na wodach powierzchniowych wspomagająca ochronę gatunków krytycznie zagrożonych i zagrożeń oraz promująca gatunki o pochodzeniu lokalnym, prowadząca do uzyskania struktury gatunkowej i wiekowej ryb właściwej dla danego typu wód.</p>

Kod JCW	Kod obszaru chronionego	Nazwa obszaru chronionego	Cel środowiskowy dla obszaru chronionego
PLRW7000185824929	PLB280011	Lasy Skaliskie	<p>Utrzymanie lub odwołanie właściwego stanu ochrony. Właściwy stan ochrony orlika grubodziobego wymaga: zachow. rozległych kompleksów podmokłych, ekstensywnie użytkowanych łąk i sąsiadujących z nimi lasów i zadrzewień liściastych, optymalnie łęgowych i bagiennych. --- Właściwy stan ochr. derkacza wymaga: zachow. uwilgotnienia i wyklucz. odwadniania wilg. i podmokłych łąk. --- Właściwy stan ochr. koncentracji żurawia wymaga: zachowania mozaiki mokradł w krajobrazie, w tym zachow. silnie podtopionych zabagnień i wyklucz. ich odwadniania; dostępności spokojnych noclegowisk. --- Właściwy stan ochr. żurawia wymaga: zachowania mozaiki mokradł w krajobrazie, w tym zachow. zabagnień i wyklucz. ich odwadniania.</p> <p>[Wymaga wg proj. PZO: Zabezpieczenie odpow. poziomu wody dla złotowiska żurawi na bagnie Mintaj].</p>
PLRW7000185824929	PLH280049	Niecka Skaliska	<p>Utrzymanie lub odwołanie właściwego stanu ochrony. Właściwy stan ochr. chronionych w obszarze gat. ryb wymaga (wg. najbardziej wymagającego gat.): Ciągłość ekologiczna - brak sztucznych przegród wyższych niż 10 cm. EFI+ w klasie I lub II. Jakość hydromorfologiczna (śr. arytm. ocen elementów: geometria koryta, substrat denny, charakterystyka przepływu, charakter i modyfikacja brzegów, mobilność koryta, ciągliwość cieku wg PN-EN 14614) <2,5. Właściwy stan ochr. starorzeczy i naturalnych eutroficznych zbiorników wodnych (3150) wymaga: zaostrzone parametry fizykochemiczne: przewodność (wid. krążka Secchiego) >2,5 m (w płytszych do dna), niezależnie od współczynn. Schindlera; pokrycie pleustofitów <25%, a w starorzeczach <50% pow. wody. Brak gat. obcych i inwazyjnych z ew. wyjątk. dopuszczalnej moczarzi kanad. pH 6,5-7,9. Przewodnictwo <600 mikroS/cm. Brak zakwitów sinicowych. Wykluczenie presji dopływu zanieczyszczeń ze zlewni i zlych form gosp. rybackiej, naturalna strefa brzegowa i litoral. W przypadku starorzeczy: naturalna dynamika i reżim hydrologiczny rzeki; dające możliwości powstawania nowych starorzeczy i naturalnego okresowego kontaktu z wodami rzecznyymi starorzeczy istniejących. --- Właściwy stan ochr. torfowisk przejściowych i trzęsawisk (7140) wymaga: bagienne, naturalne warunki wodne. Poziom wody nie głębiej niż 10 cm ppt. Brak sieci rowów i kanałów melioracyjnych oraz innych elementów infrastruktury melioracyjnej odwadniającej torfowisko bądź infrastruktura melioracyjna w wystarczającym stopniu „zneutralizowana” na skutek podjętych działań ochronnych (zasypywanie rowów, budowa przegród itp.). --- Właściwy stan ochr. borów i lasów bagiennych (91D0) wymaga: bagienne uwodnienie. Brak antropogenicznego odwadniania. --- Właściwy stan ochr. łąk wierzbowych, topolowych, olszowych i jesionowych (91E0) wymaga: uwodnienie (w tym, jeśli dotyczy, dynamika zalewów) normalne z punktu widzenia odpowiedniego podtypu (zbiorowiska roślinnego). Naturalny lub zrenaturalizowany charakter i reżim hydrolog. cieków, jeżeli sąsiadują z łąkami. --- Właściwy stan ochr. bobra wymaga: tolerowania działań bobrów. --- Właściwy stan ochr. wydry wymaga: bogatej bazy żerowej, pośrednio zachowania lub odtworzenia naturalnego różnicow. siedlisk ryb i płazów. --- Właściwy stan ochr. kumaka niz. wymaga: zachow. miejsc odtworzenia naturalnego różnicow. siedlisk ryb i płazów. --- Właściwy stan ochr. traszki grzebleniastej wymaga: zachow. kompleksów drobnych oczek wodnych w krajobrazie. --- Właściwy stan ochr. traszki zanikania drobnych oczek wodnych w krajobrazie. --- Właściwy stan ochr. bolenia wymaga, oprócz celu skonsolidowanego dla ryb: wzgl. liczebność >0,01 os./m2, obecne wszystkie kat. wiekowe (ADULT, YUV, YOY). --- Właściwy stan ochr. kozy wymaga, oprócz celu skonsolidowanego dla ryb: Gdy wyst. w starorzeczach, zachow. starorzeczy w stanie natur. Gdy wyst. w rowach, obecność namulców. Gdy wyst. w jeziorach naturalność strefy brzeg. i litoralu. Wzgl. liczebność >0,01 os./m2, obecne wszystkie kat. wiekowe (ADULT, JUV, YOY) i YOY+JUV>50%; udział >5% w zespole ryb i minogów. --- Właściwy stan ochr. głowacza białopłetwego wymaga, oprócz celu skonsolidowanego dla ryb: Mozaika mikrosiedlisk dna zawierająca kryjówki dla osobn. dorosłych, potencjalne tarliska, miejsca odrostu narybku. Brak zarybień w obwodzie rybackim powodujących wzrost populacji gat. gospodarczych żyjadających głowacze. Wzgl. liczebność >0,01 os./m2, obecne wszystkie kat. wiekowe (ADULT, JUV, YOY) i YOY+JUV>50%. --- Właściwy stan ochr. minoga strumieniowego wymaga, oprócz celu skonsolidowanego dla ryb: Występowanie mozaiki</p>

Kod JCW	Kod obszaru chronionego	Nazwa obszaru chronionego	Cel środowiskowy dla obszaru chronionego
PLRW700018582529	OCHK51	Dolina Goldapy i Węgorapy	<p>mikrosiedlisk potencjalnych tarłowych (odc. piaszczysto-żwirowe) i potenc. miejsc odrostu larw (namuty). Wzgl. liczebność >0,05 os./m², obecne wszystkie kategorie wiekowe spośród trzech (ADULT, JUV, YOY) lub brak JUV. Udział >10% w zespole ryb i minogów. --- Właściwy stan ochr. piskorza wymaga, oprócz celu skonsolidowanego dla ryb: Gdy wyst. w starorzeczach, zachow. starorzeczy w stanie natur. Gdy wyst. w rowach, obecność namutów. Gdy wyst. w jeziorach, naturalność strefy brzeg. i litoralu. Wzgl. liczebność >0,01 os./m², obecne wszystkie kat. wiekowe (ADULT, JUV, YOY) i YOY+JUV >50%; udział >3% w zespole ryb i minogów. --- Właściwy stan ochr. zalotki większej wymaga: naturalna mozaika roślin. wynurzonych i pływającej. 2 lub więcej gat. makrofitów przyjaznych zalotce. Niska antropopresja na strefę brzegową, w tym niska presja wędk., brak odwadniania i wypływu wód zanieczyszcz., brak nowych lub odtwarzanych rowów odwadn. W miejscach wyst. >10 samców/100 m transektu; >10 wylinek/10 m². --- Właściwy stan ochr. czerwończyka nieparka wymaga: naturalne war. wodne siedliska łąkowego, lokalnie podmokłe i wilgotne, w tym jeśli dotyczy z zarosn. rowami z wyst. szczawi, ale umożliw. koszenie łąk. --- Właściwy stan ochr. skójki gruboskorupowej wymaga: koryto rzeki naturalne lub zrenaturyzowane. Natur. struktura substratu dna. Azotany ≤2mg/l NO₃-N. W miejscach wyst. >10 os./1 mb ciekłu. Obecność wszystkich klas wielk.: <3 cm, 3-6 cm, >6 cm. [Wymaga wg proj. PZO: Utrzymanie w stanie naturalnym starorzeczy i eutrof. akwenów. Zachow. w stanie natur. niedostępnych bagien Minta. Zachowanie naturalnej roślinności wzdłuż brzegów rzek i starorzeczy. Utrzymanie bag. war. wodnych w borach i lasach bagiennych. Wykluczenie budowy nowych oraz rozbudowy istniejących elektrowni wodnych i in. obiektów piętrzących, oraz lokalizacji nowych stawów rybnych i adaptacji starorzeczy do hod. ryb.].</p> <p>Utrzymywanie, a w razie potrzeby podwyższanie poziomu wód gruntowych [w lasach], w szczególności na siedliskach wilgotnych i bagiennych, tj. w borach bagiennych, olsach i łągach. Zachowanie i utrzymywanie w stanie zbliżonym do naturalnego istniejących śródlęśnych cieków, mokradeł, torfowisk [w lasach]. Zachowanie śródpolnych torfowisk, zabagnień, podmokłości oraz oczek wodnych [poza lasami]. Ograniczenie melioracji odwadniających, w tym regulowania odpływu wody z sieci rowów, tylko do realizowanych w ramach racjonalnej gospodarki rolnej, jednak z bezwzględny zachowaniem w stanie nienaruszonym terenów podmokłych, w tym torfowisk i obszarów wodno-biotnych oraz obszarów źródłiskowych cieków. Zachowanie i ochrona zbiorników wód powierzchniowych wraz z pasem roślinności okalającej, poza rowami melioracyjnymi. Ograniczenie wyznaczenia lokalizacji nowych wałów przeciwpowodziowych do rzeczywistej konieczności ochrony cztowieka i jego mienia przed powodzią; w miarę możliwości wały należy lokalizować jak najdalej od koryta rzeki, wykorzystując naturalną rzeźbę terenu. Tworzenie stref buforowych wokół zbiorników wodnych w postaci pasów zadrzewień i zakrzewień, celem ograniczenia sptywu substancji biogennych i zwiększenia różnorodności biologicznej. Ograniczenie prac regulacyjnych i utrzymawianych rzek tylko do zakresu niezbędnego dla rzeczywistej ochrony przeciwpowodziowej. Zapewnienie swobodnej migracji rybom w ciekach poprzez budowę przepławek na istniejących i nowych budowach piętrzących. Utrzymanie i wprowadzanie zakrzewień i szuwarów wokół zbiorników wodnych, w szczególności starorzeczy i oczek wodnych jako bariery ograniczającej dostęp do linii brzegowej; utrzymywanie lub tworzenie pasów zakrzewień i zadrzewień wzdłuż cieków jako naturalnej obudowy biologicznej ograniczającej sptyw zanieczyszczeń z pól uprawnych. Ograniczenie działań powodujących obniżenie zwierciadła wód podziemnych, w szczególności budowy urządzeń drenarskich i rowów odwadniających na gruntach ornych, łąkach i pastwiskach w dolinach rzecznych oraz na krawędzi tarasów zalewowych i wysoczyzn. Zachowanie i ewentualne odtwarzanie korytarzy ekologicznych opartych o ekosystemy wodne, celem zachowania dróg migracji gatunków związanych z wodą. Zwiększanie retencji wodnej, przy czym zbiorniki małej retencji winny dodatkowo wzbogacać różnorodność biologiczną terenu, uwzględniając starorzecz i lokalne obniżenia terenu; w miarę możliwości technicznych i finansowych zalecane jest odtworzenie funkcji obszarów źródłiskowych o dużych zdolnościach retencyjnych; w miarę możliwości należy zachowywać lub odtwarzać siedliska hydrogeniczne mające dużą rolę w utrzymaniu lokalnej różnorodności biologicznej. Zachowanie i wspomaganie naturalnego przepływu wód w zbiornikach</p>

Kod JCW	Kod obszaru chronionego	Nazwa obszaru chronionego	Cel środowiskowy dla obszaru chronionego
PLRW700018582529	PLB280011	Lasy Skaliskie	<p>wodnych na obszarach międzywala; zaleca się stopniowe przywracanie naturalnych procesów kształtowania i sukcesji starorzeczy poprzez zastosowanie naturalnych wylewów. Utrzymywanie i odtwarzanie meandrów na wybranych odcinkach cieków; w razie możliwości wprowadzanie wtórnych zabagnień terenów. Gospodarka rybacka na wodach powierzchniowych wspomagająca ochronę gatunków krytycznie zagrożonych i zagrożonych oraz promująca gatunki o pochodzeniu lokalnym, prowadząca do uzyskania struktury gatunkowej i wiekowej ryb właściwej dla danego typu wód.</p> <p>Utrzymanie lub odtworzenie właściwego stanu ochrony. Właściwy stan ochrony orlika grubodziobego wymaga: zachow. rozległych kompleksów podmokłych, ekstensywnie użytkowanych łąk i sąsiadujących z nimi lasów i zadrzewień liściastych, optymalnie łąkowych i bagiennych. --- Właściwy stan ochr. dekadca wymaga: zachow. uwilgotnienia i wyklucz. odwadniania wilg. i podmokłych łąk. --- Właściwy stan ochr. koncentracji żurawia wymaga: zachowania mozaiki mokradeł w krajobrazie, w tym zachow. silnie podtopionych zabagnień i wyklucz. ich odwadniania; dostępności spokojnych noclegowisk. --- Właściwy stan ochr. żurawia wymaga: zachowania mozaiki mokradeł w krajobrazie, w tym zachow. zabagnień i wyklucz. ich odwadniania.</p> <p>[Wymaga wg proj. PZO: Zabezpieczenie odpow. poziomu wody dla zlotowiska żurawi na bagnie Mintaj].</p>
PLRW700018582529	PLH280049	Niecka Skaliska	<p>Utrzymanie lub odtworzenie właściwego stanu ochrony. Właściwy stan ochr. chronionych w obszarze gat. ryb wymaga (wg. najbardziej wymagającego gat.): Ciągłość ekologiczna - brak sztucznych przegród wyższych niż 10 cm. EFl+ w klasie I lub II. Jakość hydromorfologiczna (sr. aryt. ocen elementów: geometria koryta, substrat denny, charakterystyka przepływu, charakter i modyfikacja brzegów, mobilność koryta, ciągłość cieków wg PN-EN 14614) <2,5. Właściwy stan ochr. starorzeczy i naturalnych eutroficznych zbiorników wodnych (3150) wymaga: zaostrome parametry fizykochemiczne: przezroczystość (wid. krążka Secchiego) >2,5 m (w płytszych do dna), niezależnie od współczyn. Schindlera; pokrycie pleustofitów <25%, a w starorzeczach <50% pow. wody. Brak gat. obcych i inwazyjnych z ew. wyjątk. dopuszczalnej mocznarki kanad. pH 6,5-7,9. Przewodnictwo <600 mikroS/cm. Brak zakwitów sinicowych.</p> <p>Wykluczenie presji dopływu zanieczyszczeń ze zlewni i złych form gosp. rybackiej, naturalna strefa brzegowa i litoral. W przypadku starorzeczy: naturalna dynamika i reżim hydrologiczny rzeki; dające możliwości powstawania nowych starorzeczy i naturalnego okresowego kontaktu z wodami rzecznyymi starorzeczy istniejących. --- Właściwy stan ochr. torfowisk przejściowych i trzęsawisk (7140) wymaga: bagienne, naturalne warunki wodne. Poziom wody nie głębiej niż 10 cm ppt. Brak sieci rowów i kanałów melioracyjnych oraz innych elementów infrastruktury melioracyjnej odwadniającej torfowisko bądź infrastruktura melioracyjna w wystarczającym stopniu „zneutralizowana” na skutek podjętych działań ochronnych (zasypywanie rowów, budowa przegród itp.). --- Właściwy stan ochr. borów i lasów bagiennych (91D0) wymaga: bagienne uwodnienie. Brak antropogenicznego odwadniania. --- Właściwy stan ochr. łąk wierzbowych, topolowych, olszowych i jesionowych (91E0) wymaga: uwodnienie (w tym, jeśli dotyczy, dynamika zalewów) normalne z punktu widzenia odpowiedniego podtypu (zbiornowiska roślinnego). Naturalny lub zrenaturalizowany charakter i reżim hydrolog. cieków, jeżeli sąsiadują z łąkami. --- Właściwy stan ochr. bobrow wymaga: tolerowanie działań bobrów. --- Właściwy stan ochr. wydry wymaga: bogatej bazy żerowej, pośrednio zachowania lub odtworzenia naturalnego różnicow. siedlisk ryb i płazów. --- Właściwy stan ochr. kumaka nisz. wymaga: zachow. miejsc łąkowych, w postaci (zależnie od specyf. obszaru) stawów lub kompleksów drobnych zbiorn. wodnych o naturalnym charakterze. Brak trendu zanikania drobnych oczek wodnych w krajobrazie. --- Właściwy stan ochr. traszki grzebleniastej wymaga: zachow. kompleksów drobnych zbiorn. wodnych o naturalnym charakterze. Brak trendu zanikania drobnych oczek wodnych w krajobrazie. --- Właściwy stan ochr. bolenia wymaga, oprócz celu skonsolidowanego dla ryb: wzgl. liczebność >0,01 os./m2, obecne wszystkie kat. wiekowe (ADULT, YUV, YOY). --- Właściwy stan ochr. kozy wymaga, oprócz celu skonsolidowanego dla ryb: Gdy wyst. w starorzeczach, zachow. starorzeczy w stanie natur. Gdy wyst. w rowach, obecność namulców. Gdy wyst. w jeziorach naturalność strefy brzeg. i</p>

Kod JCW	Kod obszaru chronionego	Nazwa obszaru chronionego	Cel środowiskowy dla obszaru chronionego
			<p>litoral. Wzgl. liczebność >0,01 os./m², obecne wszystkie kat. wiekowe (ADULT, JUV, YOY) i YOY+JUV>50%; udział >5% w zespole ryb i minogów. --- Właściwy stan ochr. głowacza białopłetwego wymaga, oprócz celu skonsolidowanego dla ryb: Mozaika mikrosiedlisk dna zawierająca kryjówki dla osobn. dorosłych, potencjalne tarliska, miejsca odrostu narybku. Brak zarybnień w obwodzie rybackim powodujących wzrost populacji gat. gospodarczych zjadających głowacze. Wzgl. liczebność >0,01 os./m², obecne wszystkie kat. wiekowe (ADULT, JUV, YOY) i YOY+JUV>50%. --- Właściwy stan ochr. minoga strumieniowego wymaga, oprócz celu skonsolidowanego dla ryb: Występowanie mozaiki mikrosiedlisk potencjalnych tarlowych (odc. piaszczysto-żwirowe) i potenc. miejsc odrostu larw (namuły). Wzgl. liczebność >0,05 os./m², obecne wszystkie kategorie wiekowe spośród trzech (ADULT, JUV, YOY) lub brak JUV. Udział >10% w zespole ryb i minogów. --- Właściwy stan ochr. piskorza wymaga, oprócz celu skonsolidowanego dla ryb: Gdy wyst. w starorzeczach, zachow. starorzeczy w stanie natur. Gdy wyst. w rowach, obecność namulów. Gdy wyst. w jeziorach, naturalność strefy brzeg. i litoralu. Wzgl. liczebność >0,01 os./m², obecne wszystkie kat. wiekowe (ADULT, JUV, YOY) i YOY+JUV>50%; udział >3% w zespole ryb i minogów. --- Właściwy stan ochr. zalotki większej wymaga: naturalna mozaika roślin wynurzonych i pływającej. 2 lub więcej gat. makrofitów przyjaznych zalotce. Niska antropopresja na strefę brzegową, w tym niska presja wędk., brak intens. gosp. ryb., brak odwadniania i wypływu wód zanieczyszcz., brak nowych lub odtwarzanych rowów odwadn. W miejscach wyst. >10 samców/100 m transektu; >10 wyłinek/10 m². --</p> <p>- Właściwy stan ochr. czerwończyka nieparka wymaga: naturalne war. wodne siedliska łąkowego, lokalnie podmokłe i wilgotne, w tym jeśli dotyczy z zarośn. rowami z wyst. szczawi, ale umożliw. koszenie łąk. --- Właściwy stan ochr. skójkę gruboskorupowej wymaga: koryto rzeki naturalne lub zrenaturyzowane. Natur. struktura substratu dna. Azotany ≤2mg/l NO₃-N. W miejscach wyst. >10 os./1 mb cieku. Obecność wszystkich klas wielk: <3 cm, 3-6 cm, >6 cm.</p> <p>[Wymaga wg proj. PZO: Utrzymanie w stanie naturalnym starorzeczy i eutrof. akwenów. Zachow. w stanie natur. niedostępnych bagien Minta. Zachowanie naturalnej roślinności wzdłuż brzegów rzek i starorzeczy. Utrzymanie bag. war. wodnych w borach i lasach bagiennych. Wykluczenie budowy nowych oraz rozbudowy istniejących elektrowni wodnych i in. obiektów piętrzących, oraz lokalizacji nowych stawów rybnych i adaptacji starorzeczy do hod. ryb.]</p>

Kod JCW	Kod obszaru chronionego	Nazwa obszaru chronionego	Cel środowiskowy dla obszaru chronionego
PLRW70001858254	OCHK51	Dolina Goldapy i Węgorapy	<p>Utrzymywanie, a w razie potrzeby podwyższanie poziomu wód gruntowych [w lasach], w szczególności na siedliskach wilgotnych i bagiennych, tj. w borach bagiennych, olsach i łęgach. Zachowanie i utrzymywanie w stanie zbliżonym do naturalnego istniejących źródleńskich cieków, mokradeł, torfowisk [w lasach]. Zachowanie śródpolnych torfowisk, zabagnień, podmokłości oraz oczek wodnych [poza lasami]. Ograniczenie melioracji odwadniających, w tym regulowania odpływu wody z sieci rowów, tylko do realizowanych w ramach racjonalnej gospodarki rolnej, jednak z bezwzględny zachowaniem w stanie nienaruszonym terenów podmokłych, w tym torfowisk i obszarów wodno-biotnych oraz obszarów źródłiskowych cieków. Zachowanie i ochrona zbiorników wód powierzchniowych wraz z pasem roślinności okalającej, poza rowami melioracyjnymi. Ograniczenie wyznaczenia lokalizacji nowych wałów przeciwpowodziowych do rzeczywistej konieczności ochrony człowieka i jego mienia przed powodzią; w miarę możliwości wały należy lokalizować jak najdalej od koryta rzeki, wykorzystując naturalną rzeźbę terenu. Tworzenie stref buforowych wokół zbiorników wodnych w postaci pasów zadrzewień i zakrzewień, celem ograniczenia sptywu substancji biogennych i zwiększenia różnorodności biologicznej. Ograniczenie prac regulacyjnych i utrzymywania rzek tylko do zakresu niezbędnego dla rzeczywistej ochrony przeciwpowodziowej. Zapewnienie swobodnej migracji rybom w ciekach poprzez budowę przepławek na istniejących i nowych budowach piętrzących. Utrzymanie i wprowadzanie zakrzewień i szuwarów wokół zbiorników wodnych, w szczególności starorzeczy i oczek wodnych jako bariery ograniczającej dostęp do linii brzegowej; utrzymywanie lub tworzenie pasów zakrzewień i zadrzewień wzdłuż cieków jako naturalnej obudowy biologicznej ograniczającej sptyw zanieczyszczeń z pól uprawnych. Ograniczenie działań powodujących obniżenie zwierciadła wód podziemnych, w szczególności budowy urządzeń drenażowych i rowów odwadniających na gruntach ornych, łąkach i pastwiskach w dolinach rzecznych oraz na krawędzi tarasów zalewowych i wysoczyzn. Zachowanie i ewentualne odtwarzanie korytarzy ekologicznych opartych o ekosystemy wodne, celem zachowania dróg migracji gatunków związanych z wodą. Zwiększanie retencji wodnej, przy czym zbiorniki małej retencji winny dodatkowo wzbogacać różnorodność biologiczną terenu, uwzględniając starorzeczca i lokalne obniżenia terenu; w miarę możliwości technicznych i finansowych zalecane jest odtworzenie funkcji obszarów źródłiskowych o dużych zdolnościach retencyjnych; w miarę możliwości należy zachowywać lub odtwarzać siedliska hydrogeniczne mające dużą rolę w utrzymaniu lokalnej różnorodności biologicznej. Zachowanie i wspomaganie naturalnego przepływu wód w zbiornikach wodnych na obszarach międzywala; zaleca się stopniowe przywracanie naturalnych procesów kształtowania i sukcesji starorzeczy poprzez zastosowanie naturalnych wylewów. Utrzymywanie i odtwarzanie meandrów na wybranych odcinkach cieków; w razie możliwości wprowadzanie wtórnych zabagnień terenów. Gospodarka rybacka na wodach powierzchniowych wspomagająca ochronę gatunków krytycznie zagrożonych i zagrożonych oraz promująca gatunki o pochodzeniu lokalnym, prowadząca do uzyskania struktury gatunkowej i wiekowej ryb właściwej dla danego typu wód.</p>

Kod JCW	Kod obszaru chronionego	Nazwa obszaru chronionego	Cel środowiskowy dla obszaru chronionego
PLRW7000185826143	OCHK265	Puszczy Rominckiej	<p>Utrzymywanie, a w razie potrzeby podwyższanie poziomu wód gruntowych [w lasach], w szczególności na siedliskach wilgotnych i bagiennych, tj. w borach bagiennych, olsach i łęgach. Zachowanie i utrzymywanie w stanie zbliżonym do naturalnego istniejących źródłowych cieków, mokradeł, torfowisk [w lasach]. Zachowanie śródpolnych torfowisk, zabagnień, podmokłości oraz oczek wodnych [poza lasami]. Ograniczenie melioracji odwadniających, w tym regulowania odpływu wody z sieci rowów, tylko do realizowanych w ramach racjonalnej gospodarki rolnej, jednak z bezwzględny zachowaniem w stanie nienaruszonym terenów podmokłych, w tym torfowisk i obszarów wodno-biotnych oraz obszarów źródłowych cieków. Zachowanie i ochrona zbiorników wód powierzchniowych wraz z pasem roślinności okalającej, poza rowami melioracyjnymi. Ograniczenie wyznaczenia lokalizacji nowych wałów przeciwpowodziowych do rzeczywistej konieczności ochrony cztowiewka i jego mienia przed powodzią; w miarę możliwości wały należy lokalizować jak najdalej od koryta rzeki, wykorzystując naturalną rzeźbę terenu. Tworzenie stref buforowych wokół zbiorników wodnych w postaci pasów zadrzewień i zakrzewień, celem ograniczenia splotu substancji biogennych i zwiększenia różnorodności biologicznej. Ograniczenie prac regulacyjnych i utrzymaniowych rzek tylko do zakresu niezbędnego dla rzeczywistej ochrony przeciwpowodziowej. Zapewnienie swobodnej migracji rybom w ciekach poprzez budowę przepławek na istniejących i nowych budowliach piętrzących. Utrzymanie i wprowadzanie zakrzewień i szwarów wokół zbiorników wodnych, w szczególności starorzeczy i oczek wodnych jako bariery ograniczającej dostęp do linii brzegowej; utrzymanie lub tworzenie pasów zakrzewień i zadrzewień wzdułuż cieków jako naturalnej obudowy biologicznej ograniczającej splot zanieczyszczeń z pól uprawnych. Ograniczenie działań powodujących obniżenie zwierciadła wód podziemnych, w szczególności budowy urządzeń drenarskich i rowów odwadniających na gruntach omnych, łąkach i pastwiskach w dolinach rzecznych oraz na krawędzi tarasów zalewowych i wysoczyzn. Zachowanie i ewentualne odtwarzanie korytarzy ekologicznych opartych o ekosystemy wodne, celem zachowania dróg migracji gatunków związanych z wodą. Zwiększenie retencji wodnej, przy czym zbiorniki małej retencji winny dodatkowo wzbogacać różnorodność biologiczną terenu, uwzględniając starorzeczca i lokalne obniżenia terenu; w miarę możliwości technicznych i finansowych zalecane jest odtworzenie funkcji obszarów źródłowych o dużych zdolnościach retencyjnych; w miarę możliwości należy zachowywać lub odtwarzać siedliska hydrogeniczne mające dużą rolę w utrzymaniu lokalnej różnorodności biologicznej. Zachowanie i wspomaganie naturalnego przepływu wód w zbiornikach wodnych na obszarach międzywał: stopniowe przywracanie naturalnych procesów kształtowania i sukcesji starorzeczy poprzez zastosowanie naturalnych wylewów. Utrzymanie i odtwarzanie meandrów na wybranych odcinkach cieków; w razie możliwości wprowadzanie wtórnych zabagnień terenów. Gospodarka rybacka na wodach powierzchniowych wspomagająca ochronę gatunków krytycznie zagrożonych i zagrożonych oraz promująca gatunki o pochodzeniu lokalnym, prowadząca do uzyskania struktury gatunkowej i wiekowej ryb właściwej dla danego typu wód.</p> <p>Zachowanie stanowisk rzadkich i reliktowych gatunków roślin oraz ekosystemów torfowiskowych i bagiennych zbiorowisk leśnych [wymaga zachow. lub odtworz. bagiennych war. wodnych].</p>
PLRW7000185826143	REZ273	Uroczysko Kramnik	

Kod JCW		Kod obszaru chronionego	Nazwa obszaru chronionego	Cel środowiskowy dla obszaru chronionego
PLRW700018582831	OCHK265	Puszczy Rominckiej	<p>Utrzymywanie, a w razie potrzeby podwyższenie poziomu wód gruntowych [w lasach], w szczególności na siedliskach wilgotnych i bagiennych, tj. w borach bagiennych, olsach i łęgach. Zachowanie i utrzymywanie w stanie zbliżonym do naturalnego istniejących śródleśnych cieków, mokradeł, torfowisk [w lasach]. Zachowanie śródpolnych torfowisk, zabagnień, podmokłości oraz oczek wodnych [poza lasami]. Ograniczenie melioracji odwadniających, w tym regulowania odpływu wody z sieci rowów, tylko do realizowanych w ramach racjonalnej gospodarki rolnej, jednak z bezwzględny zachowaniem w stanie nienaruszonym terenów podmokłych, w tym torfowisk i obszarów wodno-biotnych oraz obszarów źródłiskowych cieków. Zachowanie i ochrona zbiorników wód powierzchniowych wraz z pasem roślinności okalającej, poza rowami melioracyjnymi. Ograniczenie wyznaczenia lokalizacji nowych wałów przeciwpowodziowych do rzeczywistej konieczności ochrony człowieka i jego mienia przed powodzią; w miarę możliwości wały należy lokalizować jak najdalej od koryta rzeki, wykorzystując naturalną rzeźbę terenu. Tworzenie stref buforowych wokół zbiorników wodnych w postaci pasów zadrzewień i zakrzewień, celem ograniczenia spływu substancji biogennych i zwiększenia różnorodności biologicznej. Ograniczenie prac regulacyjnych i utrzymywania rzek tylko do zakresu niezbędnego dla rzeczywistej ochrony przeciwpowodziowej. Zapewnienie swobodnej migracji rybom w ciekach poprzez budowę przepławek na istniejących i nowych budowliach piętrzących. Utrzymanie i wprowadzanie zakrzewień i szuwarów wokół zbiorników wodnych, w szczególności starorzeczy i oczek wodnych jako bariery ograniczającej dostęp do linii brzegowej; utrzymywanie lub tworzenie pasów zakrzewień i zadrzewień wzdłuż cieków jako naturalnej obudowy biologicznej ograniczającej spływ zanieczyszczeń z pól uprawnych. Ograniczenie działań powodujących obniżenie zwierciadła wód podziemnych, w szczególności budowy urządzeń drenażowych i rowów odwadniających na gruntach ornych, łąkach i pastwiskach w dolinach rzecznych oraz na krawędzi tarasów zalewowych i wysoczyzn. Zachowanie i ewentualne odtwarzanie korytarzy ekologicznych opartych o ekosystemy wodne, celem zachowania dróg migracji gatunków związanych z wodą. Zwiększanie retencji wodnej, przy czym zbiorniki małej retencji winny dodatkowo wzbogacać różnorodność biologiczną terenu, uwzględniając starorzeczka i lokalne obniżenia terenu; w miarę możliwości technicznych i finansowych zalecane jest odtworzenie funkcji obszarów źródłiskowych o dużych zdolnościach retencyjnych; w miarę możliwości należy zachowywać lub odtwarzać siedliska hydrogeniczne mające dużą rolę w utrzymaniu lokalnej różnorodności biologicznej. Zachowanie i wspomaganie naturalnego przepływu wód w zbiornikach wodnych na obszarach międzywala; stopniowe przywracanie naturalnych procesów kształtowania i sukcesji starorzeczy poprzez zastosowanie naturalnych wylewów. Utrzymanie i odtwarzanie meandrów na wybranych odcinkach cieków; w razie możliwości wprowadzanie wtórnych zabagnień terenów. Gospodarka rybacka na wodach powierzchniowych wspomagająca ochronę gatunków krytycznie zagrożonych i zagrożonych oraz promująca gatunki o pochodzeniu lokalnym, prowadząca do uzyskania struktury gatunkowej i wiekowej ryb właściwej dla danego typu wód.</p>	

Kod JCW	Kod obszaru chronionego	Nazwa obszaru chronionego	Cel środowiskowy dla obszaru chronionego
PLRW700018582831	PK48	Park Krajobrazowy Puszczy Rominckiej	<p>Zachowanie bogactwa przyrodniczego obszarów podmokłych oraz ekstensywnych łąk. Uporządkowanie gospodarki wodno-ściekowej. Zapewnienie podczyszczania ścieków deszczowych. Tworzenie stref buforowych wokół cieków i zbiorników wodnych. Rezygnacja ze stosowania nawozów płynnych i z azotowych na stokach bez okrywy roślinnej o nachyleniu powyżej 10% oraz stosow. nawozów naturalnych w strefach 20 m od brzegów zbiorników i cieków wodnych. Zaprzestanie jakichkolwiek ingerencji melioracyjnych w dolinach rzek Błędzianki, Jarki, Bludzi i Żytkiejmskiej Strugi. Zachow. w stanie zbliz. do naturalnego zbiorn. śródlęśnych zbiorn. wodnych przez zaniechanie bud. urządzeń hydrotechnicznych. Zachow. w stanie nienaruszonym ekosystemów torfowiskowych i innych mokradel. Utrzym. rośl. leśnej na siedl. bagiennych, zwłaszcza w otoczeniu cieków i zbiorników wodnych. Ograniczenie stosowania melioracyjnych urządzeń technicznych na gr. ornych na rzecz zabiegów agromelioracyjnych. Pozostawienie w stanie nienaruszonym wszystkich kotlin i obniżen terenu oraz śródpolnych zadrzewien i zakrzacze. Ochrona torfowisk przez utrzymanie lub przywrócenie pierwotnych warunków wodnych. Likwidacja barier ekologicznych przez bud. przepławek dla ryb. Zachowanie wysokiej jakości wód w rzekach, jeziorach i zbiornikach wodnych. Zachowanie w niezmiennym stanie zbiorników wodnych, w szczególności śródlęśnych i śródpolnych oczek wodnych, obszarów podmokłych i mokradel, naturalnych wypływów wód podziemnych (źródlika, wysięki) oraz terenów bagiennych, głównie torfowisk stanowiących obszary retencyjne. Utrzymanie natur. warunków cyrkulacji wody w poszczeg. jednostkach hydrograficznych. Zachow. dolin rzecznych Jarki, Błędzianki, Strugi Żytkiejmskiej i ich dopływów, w szczególności jarów Błędzianki. Wykluczenie regulacji w/w rzek, przywracanie naturalnego charakteru odcinku uregulowanym. Tworzenie nowych i odtwarzanie zanikających drobnych zbiorników wodnych. Odtworzenie właściwych warunków wodnych torfowisk przez bud. zastawek. Wyzn. strefy wolnej od zabudowy wokół jezior ze stan. grążela drobnego (jez. Rakówek).</p>
PLRW700018582831	PLH280005	Puszcza Romincka	<p>Utrzymanie lub odtworzenie właściwego stanu ochrony. Właściwy stan ochr. ziółorośli górskich lub nadrzecznych (6430) wymaga: naturalność koryt rzecznych/potoków i stref brzegowych, umożliwiająca swobodne wykształcanie się ziółorośli. --- Właściwy stan ochr. torfowisk wysokich (7110) wymaga: bagienne, naturalne warunki wodne. Poziom wody nie głębiej niż 10 cm ppt. Brak sieci rowów i kanałów melioracyjnych oraz innych elementów infrastruktury melioracyjnej odwadniającej torfowisko bądź infrastruktura melioracyjna w wystarczającym stopniu „zneutralizowana” na skutek podjętych działań ochronnych (zasypywanie rowów, budowa przegród itp.). --- Właściwy stan ochr. borów i lasów bagiennych (91D0) wymaga: bagienne uwodnienie. Brak antropogenicznego odwadniania. --- Właściwy stan ochr. łąk wierzbowych, topolowych, olszowych i jesionowych (91E0) wymaga: uwodnienie (w tym, jeśli dotyczy, dynamika zrenaturalizowany charakter i reżim hydrolog. cieków, jeżeli sąsiadują z łąkami). --- Właściwy stan ochr. łąk lub zrenaturalizowany charakter i reżim hydrolog. cieków, jeżeli sąsiadują z łąkami. --- Właściwy stan ochr. łąk wierzbowych, topolowych, olszowych i jesionowych (91F0) wymaga: zalewy wodami rzecznyymi raz na kilka lat. W przypadku łąk poza głęboko-wiązowymi dolinami rzecznyymi - naturalne wilgotne warunki wodne. --- Właściwy stan ochr. haczykowca błyszczącego wymaga: uwodnienie terenu (wilgotność podłoża) duże. --- Właściwy stan ochr. bobra wymaga: tolerowanie działań bobrów. --- Właściwy stan ochr. wydry wymaga: bogatej bazy żerowej, pośrednio zachowania lub odtworzenia naturalnego różnicow. siedlisk ryb i płazów. --- Właściwy stan ochr. kumaka niz. wymaga: zachow. miejsc łągowych, w postaci (zależnie od specyf. obszaru) stawów lub kompleksów drobnych zbiorn. wodnych o naturalnym charakterze. Brak trendu zanikania drobnych oczek wodnych w krajobrazie. --- Właściwy stan ochr. traszki grzebieniastej wymaga: zachow. kompleksów drobnych zbiorn. wodnych o naturalnym charakterze. Brak trendu zanikania drobnych oczek wodnych w krajobrazie. --- Właściwy stan ochr. poczwarówki zwężonej wymaga: w miejscach wyst. naturalne (bezwzgl. domin. wilgotne lub mokre kl. II-III wg Killeena i Moorkensa) war. wodne.</p>
PLRW700018582831	REZ275	Dziki Kąt	<p>Zachowanie naturalnych drzewostanów sosnowo-świerkowych typowych dla Puszczy Rominckiej, w tym borów bagiennych i świerczyn bagiennych [wymaga: zachow. bagiennych war. wodnych w borach bagiennych i świerczyn bagiennych].</p>

Kod JCW	Kod obszaru chronionego	Nazwa obszaru chronionego	Cel środowiskowy dla obszaru chronionego
PLRW700018582831	REZ276	Czerwona Struga	Zachowanie pióropusznika strusiego i jego biotopu w lesie łęgowym. Zachow. natur., meandrującego strumienia Czerwona Struga z natur. korytem, rumoszem drzewnym w korycie i natur. reżimem wodnym okresowego wysychania i wzebrań po opadach. Zachowanie natur. wypływów wód podziemnych.
PLRW700018582831	REZ277	Boczki	Ochrona dobrze zachowanego kompleksu Puszczy Rominckiej, z udziałem łęgów jesionowo-olszowych, olsów, borów bagiennych i świerczyn bagiennych, z bagiennymi obniżeniami i okresowymi strumieniami [wymaga: zachow. natur. warunków wodnych. w tym bagiennych war. wodnych w borach bag. i świerczynach bag. i olsach, zachow. natur. war. wodnych w łęgach, akceptacja zarastania i zamulania rowów i pogiębienia zabagnienia].
PLRW700018582845	OCHK265	Puszczy Rominckiej	Utrzymywanie, a w razie potrzeby podwyższanie poziomu wód gruntowych [w lasach], w szczególności na siedliskach wilgotnych i bagiennych, tj. w borach bagiennych, olsach i łęgach. Zachowanie i utrzymywanie w stanie zbliżonym do naturalnego istniejących śródleśnych cieków, mokradeł, torfowisk [w lasach]. Zachowanie śródpolnych torfowisk, zabagnień, podmokłości oraz oczek wodnych [poza lasami]. Ograniczenie melioracji odwadniających, w tym regulowania odpływu wody z sieci rowów, tylko do realizowanych w ramach racjonalnej gospodarki rolnej, jednak z bezwzględnym zachowaniem w stanie nienaruszonym terenów podmokłych, w tym torfowisk i obszarów wodno-biotnych oraz obszarów źródłiskowych cieków. Zachowanie i ochrona zbiorników wód powierzchniowych wraz z pasem roślinności okalającej, poza rowami melioracyjnymi. Ograniczenie wyznaczenia lokalizacji nowych wałów przeciwpowodziowych do rzeczywistej konieczności ochrony człowieka i jego mienia przed powodzią; w miarę możliwości wały należy lokalizować jak najdalej od koryta rzeki, wykorzystując naturalną rzeźbę terenu. Tworzenie stref buforowych wokół zbiorników wodnych w postaci pasów zadrzewień i zakrzewień, celem ograniczenia splotu substancji biogennych i zwiększenia różnorodności biologicznej. Ograniczenie prac regulacyjnych i utrzymaniowych rzek tylko do zakresu niezbędnego dla rzeczywistej ochrony przeciwpowodziowej. Zapewnienie swobodnej migracji rybołów w ciekach poprzez budowę przepławek na istniejących i nowych budowliach piętrzących. Utrzymanie i wprowadzanie zakrzewień i szuwarów wokół zbiorników wodnych, w szczególności starorzeczy i oczek wodnych jako bariery ograniczającej dostęp do linii brzegowej; utrzymanie lub tworzenie pasów zakrzewień i zadrzewień wzduż cieków jako naturalnej obudowy biologicznej ograniczającej splot zanieczyszczeń z pól uprawnych. Ograniczenie działań powodujących obniżenie zwierciadła wód podziemnych, w szczególności budowy urządzeń drenażowych i rowów odwadniających na gruntach omnych, łąkach i pastwiskach w dolinach rzecznych oraz na krawędzi tarasów zalewowych i wysoczyzn. Zachowanie i ewentualne odtwarzanie korytarzy ekologicznych opartych o ekosystemy wodne, celem zachowania dróg migracji gatunków związanych z wodą. Zwiększenie retencji wodnej, przy czym zbiorniki małej retencji winny dodatkowo wzbogacać różnorodność biologiczną terenu, uwzględniając starorzeczka i lokalne obniżenia terenu; w miarę możliwości technicznych i finansowych zalecane jest odtworzenie funkcji obszarów źródłiskowych o dużych zdolnościach retencyjnych; w miarę możliwości należy zachowywać lub odtwarzać siedliska hydrogeniczne mające dużą rolę w utrzymaniu lokalnej różnorodności biologicznej. Zachowanie i wspomaganie naturalnego przepływu wód w zbiornikach wodnych na obszarach międzywala; stopniowe przywracanie naturalnych procesów kształtowania i sukcesji starorzeczy poprzez zastosowanie naturalnych wylewów. Utrzymanie i odtwarzanie meandrów na wybranych odcinkach cieków; w razie możliwości wprowadzanie wtórnych zabagnień terenów. Gospodarka rybacka na wodach powierzchniowych wspomagająca ochronę gatunków krytycznie zagrożonych i zagrożonych oraz promująca gatunki o pochodzeniu lokalnym, prowadząca do uzyskania struktury gatunkowej i wiekowej ryb właściwej dla danego typu wód.

Kod JCW	Kod obszaru chronionego	Nazwa obszaru chronionego	Cel środowiskowy dla obszaru chronionego
PLRW700018582845	PK48	Park Krajobrazowy Puszczy Rominckiej	<p>Zachowanie bogactwa przyrodniczego obszarów podmokłych oraz ekstensywnych łąk. Uporządkowanie gospodarki wodno-ściekowej. Zapewnienie podczyszczania ścieków deszczowych. Tworzenie stref buforowych wokół cieków i zbiorników wodnych. Rezygnacja ze stosowania nawozów płynnych i z azotowych na stokach bez pokrywy roślinnej o nachyleniu powyżej 10% oraz stosow. nawozów naturalnych w strefach 20 m od brzegów zbiorników i cieków wodnych. Zaprzestanie jakichkolwiek ingerencji melioracyjnych w dolinach rzek Błędzianki, Jarki, Bludzi i Żytkiejmskiej Strugi. Zachow. w stanie zbliż. do naturalnego młatych, źródleńskich zbiorn. wodnych przez zaniechanie bud. urządzeń hydrotechnicznych. Zachow. w stanie nienaruszonym ekosystemów torfowiskowych i innych mokradeł. Utrzym. rośl. leśnej na siedl. bagiennych, zwłaszcza w otoczeniu cieków i zbiorników wodnych. Ograniczenie stosowania melioracyjnych urządzeń technicznych na gr. ornych na rzecz zabiegów agromelioracyjnych. Pozostawienie w stanie nienaruszonym wszystkich kotlin i obniżen terenu oraz śródpolnych zadrzewień i zakrzaczeń. Ochrona torfowisk przez utrzymanie lub przywrócenie pierwotnych warunków wodnych. Likwidacja barier ekologicznych przez bud. przepławek dla ryb. Zachowanie wysokiej jakości wód w rzekach, jeziorach i zbiornikach wodnych. Zachowanie w niezmienionym stanie zbiorników wodnych, w szczególności źródleńskich i śródpolnych oczek wodnych, obszarów podmokłych i mokradeł, naturalnych wypływów wód podziemnych (źródlika, wysięki) oraz terenów bagiennych, głównie torfowisk stanowiących obszary retencyjne. Utrzymanie natur. warunków cyrkulacji wody w poszczeg. jednostkach hydrograficznych. Zachow. dolin rzecznych Jarki, Błędzianki, Strugi Żytkiejmskiej i ich dopływów, w szczególności jarów Błędzianki. Wykluczenie regulacji w/w rzek, przywracanie naturalnego charakteru odcinkom uregulowanym. Tworzenie nowych i odtwarzanie zanikających drobnych zbiorników wodnych. Odtworzenie właściwych warunków wodnych torfowisk przez bud. zastawek. Wyzn. strefy wolnej od zabudowy wokół jezior ze stan. grążela drobnego (jez. Rakówek).</p>
PLRW700018582845	PLH280005	Puszcza Romincka	<p>Utrzymanie lub odtworzenie właściwego stanu ochrony. Właściwy stan ochr. ziołorośli górskich lub nadrzecznych (6430) wymaga: naturalność koryt rzecznych/potoków i stref brzegowych, umożliwiająca swobodne wyształcanie się ziołorośli. --- Właściwy stan ochr. torfowisk wysokich (7110) wymaga: bagienne, naturalne warunki wodne. Poziom wody nie głębiej niż 10 cm ppt. Brak sieci rowów i kanałów melioracyjnych oraz innych elementów infrastruktury melioracyjnej odwadniającej torfowisko bądź infrastruktura melioracyjna w wystarczającym stopniu „zneutralizowana” na skutek podjętych działań ochronnych (zasypywanie rowów, budowa przegród itp.). --- Właściwy stan ochr. borów i lasów bagiennych (91D0) wymaga: bagienne uwodnienie. Brak antropogenicznego odwadniania. --- Właściwy stan ochr. łąk wierzbowych, topolowych, olszowych i jesionowych (91E0) wymaga: uwodnienie (w tym, jeśli dotyczy, dynamika zalewów) normalne z punktu widzenia odpowiedniego podtypu (zbiorowiska roślinnego). Naturalny lub zrenaturalizowany charakter i reżim hydrolog. cieków, jeżeli sąsiadują z łąkami. --- Właściwy stan ochr. łągowych lasów dębowo-wiązowo-jesionowych (91F0) wymaga: zalewy wodami rzecznyymi raz na kilka lat. W przypadku łągowych poza zalewowymi dolinami rzecznyymi - naturalne wilgotne warunki wodne. --- Właściwy stan ochr. haczykowca błyszczącego wymaga: uwodnienie terenu (wilgotność podłoża) duże. --- Właściwy stan ochr. bobra wymaga: tolerowanie działań bobrów. --- Właściwy stan ochr. wydry wymaga: bogatej bazy żerowej, pośrednio zachowania lub odtworzenia naturalnego różnicow. siedlisk ryb i płazów. --- Właściwy stan ochr. kumaka niz. wymaga: zachow. miejsc łągowych, w postaci (zależnie od specyf. obszaru) stawów lub kompleksów drobnych zbiorn. wodnych o naturalnym charakterze. Brak trendu zanikania drobnych oczek wodnych w krajobrazie. --- Właściwy stan ochr. traszki grzebieniastej wymaga: zachow. kompleksów drobnych zbiorn. wodnych o naturalnym charakterze. Brak trendu zanikania drobnych oczek wodnych w krajobrazie. --- Właściwy stan ochr. poczwarówki zwężonej wymaga: w miejscach wyst. naturalne (bezwzgl. domin. wilgotne lub mokre kl. II-III wg Killeena i Moorkensa) war. wodne.</p>

Kod JCW	Kod obszaru chronionego	Nazwa obszaru chronionego	Cel środowiskowy dla obszaru chronionego
PLRW700018582845	REZ274	Struga Żytwiejska	<p>Zachowanie rozległych i dobrze wykształconych torfowisk holocenicznych rozciągających się w szerokiej dolinie Żytwiejskiej Strugi. Zachowanie ekosystemów bagiennych poprzez utrzymanie lub przywrócenie pierwotnych stosunków wodnych. Ochrona natur. procesów ekologicznych w lasach i borach mieszanych bagiennych, łąkach i olsach, oraz szeregu sukcesyjnego w zatorfionej dolinie rzecznej. Wykluczenie, na obszarach źródłiskowych oraz w strefach ochronnych źródeł rzek i potoków przepływających przez rezerwat, wszelkich działań, które mogłyby obniżyć jakość bądź poziom wód gruntowych. Powstrzymanie zanieczyszczenia Żytwiejskiej Strugi na odcinku powyżej rezerwatu, podczas przepływu przez tereny rolnicze oraz przez miejscowość Żytwiej, gdzie do rzeki dostają się zanieczyszczenia bytowe z nieszczelnych szamb oraz nadmiar nawozów naturalnych i mineralnych, przez system kanałów oczyszczalni ścieków dla miejscowości Żytwiej. Powstrzymanie osuszenia siedlisk bagiennych, przez system kanałów odwadniających, poprzez dopuszczenie do budowy nowych kanałów, wyluczenie oczyszczania istniejących kanałów melioracyjnych oraz kopania nowych kanałów, ew. budowanie drewnianych zastawek powstrzymujących odpływ wody. Przywrócenie Żytwiejskiej Strudze naturalnego charakteru rzeki bagiennej, meandrującej, przede wszystkim poprzez inicjowanie powstawania meandrów w wyniku usuwania starych umocnień brzegów rzeki, przywrócenie łączności z dawnym korytem rzeki, umieszczenie dużych przeszkód w nurcie przy brzegu (kamienie, pnie drzew) itp. Powstrzymanie negatywnego wpływu uregulowanej rzeki na sąsiadujące mokradła poprzez powstrzymanie odpływu wody z tych terenów.</p>
PLRW700018582845	REZ275	Dziki Kąt	<p>Zachowanie naturalnych dziewostanów sosnowo-świerkowych typowych dla Puszczy Rominckiej, w tym borów bagiennych i świerczyn bagiennych [wymaga: zachow. bagiennych war. wodnych w borach bagiennych i świerczynach bagiennych].</p>
PLRW700018582861	PK48	Park Krajobrazowy Puszczy Rominckiej	<p>Zachowanie bogactwa przyrodniczego obszarów podmokłych oraz ekstensywnych łąk. Porządkowanie gospodarki wodno-ściekowej. Zapewnienie podczyszczania ścieków deszczowych. Tworzenie stref buforowych wokół cieków i zbiorników wodnych. Rezygnacja ze stosowania nawozów płynnych i z azotowych na stokach bez okrywy roślinnej o nachyleniu powyżej 10% oraz stosow. nawozów naturalnych w strefach 20 m od brzegów zbiorników i cieków wodnych. Zaprzestanie jakichkolwiek ingerencji melioracyjnych w dolinach rzek Błędzianki, Jarki, Bludzi i Żytwiejskiej Strugi. Zachow. w stanie zbliz. do naturalnego małych, źródleńskich zbiorn. wodnych przez zaniechanie bud. urządzeń hydrotechnicznych. Zachow. w stanie nienaruszonym ekosystemów torfowiskowych i innych mokradeł. Utrzym. rośl. leśnej na siedl. bagiennych, zwłaszcza w otoczeniu cieków i zbiorników wodnych. Ograniczenie stosowania melioracyjnych urządzeń technicznych na gr. omym na rzecz zabiegów agromelioracyjnych. Pozostawienie w stanie nienaruszonym wszystkich kotlin i obniżen terenu oraz śródpolnych zadrzewień i zakrzaceń. Ochrona torfowisk przez utrzymanie lub przywrócenie pierwotnych warunków wodnych. Likwidacja barier ekologicznych przez bud. przepławek dla ryb. Zachowanie wysokiej jakości wód w rzekach, jeziorach i zbiornikach wodnych. Zachowanie w niezmiennym stanie zbiorników wodnych, w szczególności źródleńskich i śródpolnych oczek wodnych, obszarów podmokłych i mokradeł, naturalnych wypływów wód podziemnych (źródlika, wysięki) oraz terenów bagiennych, głównie torfowisk stanowiących obszary retencyjne. Utrzymanie natur. warunków cyrkulacji wody w poszczeg. jednostkach hydrograficznych. Zachow. dolin rzecznych Jarki, Błędzianki, Strugi Żytwiejskiej i ich dopływów, w szczególności Jarów Błędzianki. Wykluczenie regulacji w/w rzek, przywracanie naturalnego charakteru odcinkom uregulowanym. Tworzenie nowych i odtwarzanie zanikających drobnych zbiorników wodnych. Odtworzenie właściwych warunków wodnych torfowisk przez bud. zastawek. Wyzn. strefy wolnej od zabudowy wokół jezior ze stan. grążela drobnego (jez. Rakówek).</p>

Kod JCW	Kod obszaru chronionego	Nazwa obszaru chronionego	Cel środowiskowy dla obszaru chronionego
PLRW700018582861	PLH280005	Puszcza Romincka	<p>Utrzymanie lub odtworzenie właściwego stanu ochrony. Właściwy stan ochr. ziolorośli górskich lub nadrzecznych (6430) wymaga: naturalność koryt rzecznych/potoków i stref brzegowych, umożliwiająca swobodne wykształcanie się ziolorośli. --- Właściwy stan ochr. torfowisk wysokich (7110) wymaga: bagienne, naturalne warunki wodne. Poziom wody nie głębiej niż 10 cm ppt. Brak sieci rowów i kanałów melioracyjnych oraz innych elementów infrastruktury melioracyjnej odwadniającej torfowisko bądź infrastruktura melioracyjna w wystarczającym stopniu „zneutralizowana” na skutek podjętych działań ochronnych (zasypywanie rowów, budowa przegród itp.). --- Właściwy stan ochr. borów i lasów bagiennych (91D0) wymaga: bagienne uwodnienie. Brak antropogenicznego odwadniania. --- Właściwy stan ochr. łągów wierzbowych, topolowych, olszowych i jesionowych (91E0) wymaga: uwodnienie (w tym, jeśli dotyczy, dynamika zalewów) normalne z punktu widzenia odpowiedniego podtypu (zbiorowiska roślinnego). Naturalny lub zrenaturalizowany charakter i reżim hydrolog. cieków, jeżeli sąsiadują z łągami. --- Właściwy stan ochr. łągowych lasów dębowo-wiązowo-jesionowych (91F0) wymaga: zalewy wodami rzecznyymi raz na kilka lat. W przypadku łągów poza zalewowymi dolinami rzecznyymi - naturalne wilgotne warunki wodne. --- Właściwy stan ochr. haczykowca błyszczącego wymaga: uwodnienie terenu (wilgotność podłoża) duże. --- Właściwy stan ochr. bobra wymaga: tolerowanie działań bobrów. --- Właściwy stan ochr. wydry wymaga: bogatej bazy żerowej, pośrednio zachowania lub odtworzenia naturalnego zróżnicow. siedlisk ryb i ptaków. --- Właściwy stan ochr. kumaka niz. wymaga: zachow. miejsc łągowych, w postaci (zależnie od specyf. obszaru) stawów lub kompleksów drobnych zbiorn. wodnych o naturalnym charakterze. Brak trendu zanikania drobnych oczek wodnych w krajobrazie. --- Właściwy stan ochr. traszki grzebeniastej wymaga: zachow. kompleksów drobnych zbiorn. wodnych o naturalnym charakterze. Brak trendu zanikania drobnych oczek wodnych w krajobrazie. --- Właściwy stan ochr. poczwarówki zwężonej wymaga: w miejscach wyst. naturalne (bezwzgl. domin. wilgotne lub mokre kl. II-III wg Killeena i Moorkensa) war. wodne.</p> <p>Zachowanie kompleksu bagiennych zespołów łąsnych i mszarnych, pokrywających torfowisko wysokie powstałe w misie wytopiskowej martwego lodu oraz zachowanie rzadkich gatunków roślin i zwierząt [wymaga: odtworzenie i utrzymanie właściwego uwodnienia kopolowego torfowiska wysokiego, w tym powstrzymanie drenazu kopuły torfowiska i odpływu wody rowami].</p>
PLRW700018582861	REZ280	Mechacz Wielki	

Kod JCW	Kod obszaru chronionego	Nazwa obszaru chronionego	Cel środowiskowy dla obszaru chronionego
PLRW70001858436	OCHK264	Puszczy Napiwodzko-Ramuckiej	<p>Utrzymywanie, a w razie potrzeby podwyższanie poziomu wód gruntowych [w lasach], w szczególności na siedliskach wilgotnych i bagiennych, tj. w borach bagiennych, olsach i łągach. Zachowanie i utrzymywanie w stanie zbliżonym do naturalnego istniejących śródleśnych cieków, mokradeł, torfowisk [w lasach]. Zachowanie w stanie nienaruszonym obszarów wodno-błotnych, w tym torfowisk, zabagnień, podmokłości, oczek wodnych oraz obszarów źródłiskowych cieków. Zachowanie i ochrona zbiorników wód powierzchniowych wraz z pasem roślinności okalającej, poza rowami melioracyjnymi. Ograniczenie wyznaczenia lokalizacji nowych wód przeciwpowodziowych do rzeczywistej konieczności ochrony człowieka i jego mienia przed powodzią; w miarę możliwości waty należy lokalizować jak najdalej od koryta rzeki, wykorzystując naturalną rzeźbę terenu. Tworzenie stref buforowych wokół zbiorników wodnych w postaci pasów zadrzewień i zakrzewień, celem ograniczenia wpływu substancji biogennych i zwiększenia różnorodności biologicznej. Ograniczenie prac regulacyjnych i utrzymaniowych rzek tylko do zakresu niezbędnego dla rzeczywistej ochrony przeciwpowodziowej. Zapewnienie swobodnej migracji rybom w ciekach poprzez budowę przepławek na istniejących i nowych budowliach piętrzących. Utrzymanie i wprowadzanie zakrzewień i szuwarów wokół zbiorników wodnych, w szczególności starorzeczy i oczek wodnych jako bariery ograniczającej dostęp do linii brzegowej; utrzymanie lub tworzenie pasów zakrzewień i zadrzewień wzdłuż cieków jako naturalnej obudowy biologicznej ograniczającej wpływ zanieczyszczeń z pól uprawnych. Ograniczenie działań powodujących obniżenie zwierciadła wód podziemnych, w szczególności budowy urządzeń drenarskich i rowów odwadniających na gruntach ornych, łąkach i pastwiskach w dolinach rzecznych oraz na krawędzi tarasów zalewowych i wysoczyzn. Zachowanie i ewentualne odtwarzanie korytarzy ekologicznych opartych o ekosystemy wodne, celem zachowania dróg migracji gatunków związanych z wodą. Zwiększenie retencji wodnej, przy czym zbiorniki małej retencji winny dodatkowo wzbogacać różnorodność biologiczną terenu, uwzględniając starorzecza i lokalne obniżenia terenu; w miarę możliwości technicznych i finansowych zalecane jest odtworzenie funkcji obszarów źródłiskowych o dużych zdolnościach retencyjnych; w miarę możliwości należy zachowywać lub odtwarzać siedliska hydrogeniczne mające dużą rolę w utrzymaniu lokalnej różnorodności biologicznej. Gospodarka rybacka na wodach powierzchniowych wspomagająca ochronę gatunków krytycznie zagrożonych i zagrożonych oraz promująca gatunki o pochodzeniu lokalnym, prowadząca do uzyskania struktury gatunkowej i wiekowej ryb właściwej dla danego typu wód.</p>

Kod JCW	Kod obszaru chronionego	Nazwa obszaru chronionego	Cel środowiskowy dla obszaru chronionego
PLRW70001858436	PLB280007	Puszcza Napiwodzko-Ramucka	<p>Utrzymanie lub odtworzenie właściwego stanu ochrony. Właściwy stan ochr. zimorodka wymaga: zachow. natur. dynamiki rzek, w tym natur. procesów erozji bocznej, powstawania, utrzymywania i rozwoju skarp (wyrw) brzegowych. --- Właściwy stan ochrony orlika grubodziobego wymaga: zachow. rozległych kompleksów podmokłych, ekstensywnie użytkowanych łąk i sąsiadujących z nimi lasów i zadrzewień liściastych, optymalnie łęgowych i bagiennych. --- Właściwy stan ochr. bociana białego wymaga: zachow. biotopów żerowiskowych, w tym wilg. i podmokłych łąk i pastwisk, pośrednio dla zachow. bazy żerowej zachow. uwilgotnienia terenu i obfitości zabagnień i oczek wodnych w krajobrazie. --- Właściwy stan ochr. bociana czarnego wymaga: zachow. bagiennych i podmokłych ośw, natur. charakteru cieków i drobnych akwenów śródlęśnych. --- Właściwy stan ochr. derkacza wymaga: zachow. uwilgotnienia i wyklucz. odwadniania wilg. i podmokłych łąk. --- Właściwy stan ochr. łabędzia krzyliwego wymaga: zachow. w stanie natur. zbiorn. Wodnych, na których gniazduje. --- Właściwy stan ochr. łabędzia krzyliwego wymaga: zachow. w stanie natur. zbiorn. Wodnych, na których gniazduje. --- Właściwy stan ochr. koncentracji żurawia wymaga: zachowania mozaiki mokradeł w krajobrazie, w tym zachow. silnie podtopionych zabagnień i wyklucz. ich odwadniania; dostępności spokojnych noclegowisk. --- Właściwy stan ochr. żurawia wymaga: zachowania mozaiki mokradeł w krajobrazie, w tym zachow. zabagnień i wyklucz. ich odwadniania. --- Właściwy stan ochr. bielika wymaga: zachow. spokojnej tafli i obrzeży wody jako miejsca żerowania. --- Właściwy stan ochr. kani czarnej wymaga: zachow. akwenów i ter. podmokłych w krajobrazie. --- Właściwy stan ochr. kani rudej wymaga: zachow. akwenów i ter. podmokłych w krajobrazie. --- Właściwy stan ochr. rybołowa wymaga: zachow. spokojnej tafli wody jako żerowiska, bezpieczeństwa od kłusownictwa na stawach rybnych. --- Właściwy stan ochr. zielonki wymaga: zachow. bagiennego char. terenu: bagiennych wysokich szuwarów z oczkami wody, zwykle jako komponentu stawów rybnych bądź zalewanych części dolin rzecznych. --- Właściwy stan ochr. rybitwy rzecznej wymaga: zachow. aktualnych i umożliw. powstawania potencjalnych miejsc lęgów (wg lok. war. obszaru: zazwyczaj łączny aluwialne na rzekach, piaszczyste wyniesienia na ter. zalewowych, inne biotopy żywirowe, niekiedy stawy, zbiorniki). --- Właściwemu stanowi ochrony cietrzewia może sprzyjać: zachow. war. wodnych, w tym bagiennego char. torfowisk.</p> <p>[Wymaga wg. planu lokalnej współpracy 2007: zahamowanie spadku poziomu wód gruntowych, powstrzymanie degradacji czystości wód.]</p>

Kod JCW	Kod obszaru chronionego	Nazwa obszaru chronionego	Cel środowiskowy dla obszaru chronionego
PLRW70001858436	PLH280052	Ostoja Napiwodzko-Ramucka	<p>Utrzymanie lub odtworzenie właściwego stanu ochrony. Właściwy stan ochr. chronionych w obszarze gat. ryb wymaga (wg. najbardziej wymagającego gat.): Ciągłość ekologiczna - brak sztucznych przegród wyższych niż 10 cm. EFl+ w klasie I lub II. Jakość hydromorfologiczna (śr. arytm. ocen elementów: geometria koryta, substrat denny, charakterystyka przepływu, charakter i modyfikacja brzegów, mobilność koryta, ciągłość cieku wg PN-EN 14614) <2,5. Właściwy stan ochr. twardowodnych oligo- i mezotroficznych zbiorników z podwodnymi łąkami ramienic (3140) wymaga: zachowanie ilościowości i różnorodności podwodnych łąk ramienicowych. Optymalnie >4 gat. ramienic. Strefa fityczna >15 m głęb. lub do dna jez. Występowanie ramienic >5 m głęb. lub do dna jez. pH stabilne, 7-8,5. Brak gat. obcych z ew. wyjątk. dopuszczalnej moczarli kanad. Brak gat. ekspansywnych jak rogatki sztywne, rdestnica grzebieniasta, glony nitkowate. Brak dominacji sinic. Wykluczenie presji dopływu ścieków, eutrofizacji, użytkowania wędzarskiego i in. użytkowania rekreacyjnego, fragmentacji strefy brzegowej, szuwarów i litoralu, która mogłaby pogarszać parametry wody lub stan roślinności ramienicowej. --- Właściwy stan ochr. starorzeczy i naturalnych eutroficznych zbiorników wodnych (3150) wymaga: zastrzone parametry fizykochemiczne: przewodność >25%, a w starorzeczach <50% pow. wody. Brak gat. niezależnie od współczyn. Schindlera; pokrycie pleustofitów <25%, a w starorzeczach <50% pow. wody. Brak gat. obcych i inwazyjnych z ew. wyjątk. dopuszczalnej moczarli kanad. pH 6,5-7,9. Przewodność <600 mikroS/cm. Brak zakwitów sinicowych. Wykluczenie presji dopływu zanieczyszczeń ze zlewni i złych form gosp. rybackiej, naturalna strefa brzegowa i litoral. W przypadku starorzeczy: naturalna dynamika i reżim hydrologiczny rzeki; dające możliwości powstawania nowych starorzeczy i naturalnego okresowego kontaktu z wodami rzecznoymi starorzeczy istniejących. --- Właściwy stan ochr. naturalnych, dystroficznych zbiorn. wodnych (3160) wymaga: naturalny stan hydrologii i roślinności powiązanych torfowisk; przewodność <100 mikroS/cm; TDS <60 m/dm³; barwa wody: <50 mg Pt/dm³ (lub barwa wody brązowa, klarowna lub o niewielkiej mętności). pH 3-7. Brak sieci czynnych sztucznych rowów odwadniających lub doprowadzających wody spoza torfowiska; plankton z domin. gat. mikstroficznych i ew. sprężnic, z obec. gat. acydofilnych, bez zakwitów sinicowych ani dominacji sinic lub okrzemek; wykluczenie intens. gosp. ryb., w szczególności nawożenia i wapnowania. --- Właściwy stan ochr. nizinnych i podgórskich rzek ze zbiorowiskami włośniczników (3260) wymaga: wskaźnik hydromorfologiczny HQA (RHS)>50; brak nowych sztucznych piętrzeń oraz dopływu ścieków; naturalne elementy morfologiczne: odsypy boczne, meandrowe, śródkorytowe, erodujące i stabilne podłoża brzegów, naturalne wyspy i glazy w korycie; wykluczenie zamulania dna. Wskaźniki fizykochemiczne wody w klasie I lub II. --- Właściwy stan ochr. zmiennowilgotnych łąk trzęślicowych (6410) wymaga: zachow. zmiennowilgotnych i wilgotnych warunków siedliskowych, umożliw. jednak przynajmniej okazjonalne (niekoniecznie coroczne) koszenie. --- Właściwy stan ochr. torfowisk wysokich (7110) wymaga: bagienne, naturalne warunki wodne. Poziom wody nie głębiej niż 10 cm ppt. Brak sieci rowów i kanałów melioracyjnych oraz innych elementów infrastruktury melioracyjnej odwadniających ochronnych (zasypywanie rowów, budowa przegród itp.). --- Właściwy stan ochr. torfowisk wysokich zdegrad. lecz zdolnych do regeneracji (7110) wymaga: bagienne, naturalne warunki wodne. Poziom wody nie głębiej niż 20 cm ppt. Brak sieci rowów i kanałów melioracyjnych oraz innych elementów infrastruktury melioracyjnej odwadniających torfowisko bądź infrastruktura melioracyjna w wystarczającym stopniu „zneutralizowana” na skutek podjętych działań ochronnych (zasypywanie rowów, budowa przegród itp.). --- Właściwy stan ochr. torfowisk wysokich zdegrad. lecz zdolnych do regeneracji (7110) wymaga: bagienne, naturalne warunki wodne. Poziom wody nie głębiej niż 20 cm ppt. Brak sieci rowów i kanałów melioracyjnych oraz innych elementów infrastruktury melioracyjnej odwadniających torfowisko bądź infrastruktura melioracyjna w wystarczającym stopniu „zneutralizowana” na skutek podjętych działań ochronnych (zasypywanie rowów, budowa przegród itp.). --- Właściwy stan ochr. torfowisk przejściowych i trzęsawisk (7140) wymaga: bagienne, naturalne warunki wodne. Poziom wody nie głębiej niż 10 cm ppt. Brak sieci rowów i kanałów melioracyjnych oraz innych elementów infrastruktury melioracyjnej odwadniających torfowisko bądź infrastruktura melioracyjna w wystarczającym stopniu „zneutralizowana” na skutek podjętych działań ochronnych (zasypywanie rowów, budowa przegród itp.). --- Właściwy stan ochr. górskich i nizinnych torfowisk zasadowych o charakterze mok, turzycowisk i mechowisk (7230) wymaga: poziom wody w przedziale 10 cm ppt - 2 cm npt. Stabilne zasilanie wodami podziemnymi pH>7. Brak sieci rowów i kanałów melioracyjnych oraz innych elementów infrastruktury melioracyjnej</p>

Kod JCW	Kod obszaru chronionego	Nazwa obszaru chronionego	Cel środowiskowy dla obszaru chronionego
			<p>odwadniającego torfowisko bądź infrastruktura melioracyjna w wystarczającym stopniu „zneutralizowana” na skutek podjętych działań ochronnych (zasypywanie rowów, budowa przegród itp.). --- Właściwy stan ochr. borów i lasów bagiennych (91D0) wymaga: bagienne uводnienie. Brak antropogenicznego odwadniania. --- Właściwy stan ochr. łągów wierzbowych, topolowych, olszowych i jesionowych (91E0) wymaga: uводnienie (w tym, jeśli dotyczy, dynamika zalewów) normalne z punktu widzenia odpowiedniego podtypu (zbiorowiska roślinnego). Naturalny lub zrenaturalizowany charakter i reżim hydrolog. cieków, jeżeli sąsiadują z łągami. --- Właściwy stan ochr. łągowych lasów dębowo-wiązowych (91F0) wymaga: zalewy wodami rzecznyymi raz na kilka lat. W przypadku łągów poza zalewowymi dolinami rzecznyymi - naturalne wilgotne warunki wodne. --- Właściwy stan ochr. haczykowca błyszczącego wymaga: uводnienie terenu (wilgotność podłoża) duże. --- Właściwy stan ochr. lipiennika Loesela wymaga: uводnienie terenu duże. --- Właściwy stan ochr. bobra wymaga: tolerowanie działań bobrów. --- Właściwy stan ochr. wydry wymaga: bogatej bazy żerowej, pośrednio zachowania lub odtworzenia naturalnego różnicow. siedlisk ryb i płazów. --- Właściwy stan ochr. żółwia błotnego wymaga: stabilność zbiornika wodnego, bogactwo struktur do wygrzewania i ukrywania się (rośl. wodna, powalone drzewa, konary), obfitość bezkręgowców i drobnych kręgowców stanów. bazę pokarmową. --- Właściwy stan ochr. kumaka niz. wymaga: zachow. miejsc łągowych, w postaci (zależnie od specyf. obszaru) stawów lub kompleksów drobnych zbiorn. wodnych o naturalnym charakterze. Brak trendu zanikania drobnych oczek wodnych w krajobrazie. --- Właściwy stan ochr. traszki grzebieniastej wymaga: zachow. kompleksów drobnych zbiorn. wodnych o naturalnym charakterze. Brak trendu zanikania drobnych oczek wodnych w krajobrazie. --- Właściwy stan ochr. kozy wymaga, oprócz celu skonsolidowanego dla ryb: Gdy wyst. w starorzeczach, zachow. starorzeczy w stanie natur. Gdy wyst. w rowach, obecność namulów. Gdy wyst. w jeziorach naturalności strefy brzeg. i litoralu. Wzgl. liczebność >0,01 os./m2, obecne wszystkie kat. wiekowe (ADULT, JUV, YOY) i YOY+JUV>50%; udział >5% w zespole ryb i minogów. --- Właściwy stan ochr. piskorza wymaga, oprócz celu skonsolidowanego dla ryb: Gdy wyst. w jeziorach, naturalności strefy brzeg. i litoralu. Wzgl. liczebność >0,01 os./m2, obecne wszystkie kat. wiekowe (ADULT, JUV, YOY) i YOY+JUV>50%; udział >3% w zespole ryb i minogów. --- Właściwy stan ochr. różanki wymaga, oprócz celu skonsolidowanego dla ryb: Zarosł. wody przez roślinność >50%. Względna liczebność mały skójkowatych >0,1 os./m2. Gdy wyst. w jez. naturalności strefy litoralu i wyst. mały skójkowatych >0,1 os./m2. Wzgl. liczebność >0,01 os./m2, >25 osobn. <4 cm długo.; udział >20% w zespole ryb i minogów. --- Właściwy stan ochr. zalotki większej wymaga: naturalna mozaika rośl. wynurzzonej i pływającej. 2 lub więcej gat. makrofity przyjaznych zalotce. Niska antropopresja na strefę brzegową, w tym niska presja wędk., brak intens. gosp. ryb., brak odwadniania i wypływu wód zanieczyszcz., brak nowych lub odtwarzanych rowów odwadn. W miejscach wyst. >10 samców/100 m transektu; >10 wyliniek/10 m2. --- Właściwy stan ochr. czerwończyka nieparka wymaga: naturalne war. wodne siedliska łąkowego, lokalnie podmokłe i wilgotne, w tym jeśli dotyczy z zarosł. rowami z wyst. szczawi, ale umożliw. koszenie łąk. --- Właściwy stan ochr. poczwarówki zwężonej wymaga: w miejscach wyst. naturalne (bezwzgl. domin. wilgotne lub mokre kl. II-III wg Killeena i Moorikensa) war. wodne.</p>
PLRW70001858436	REZ895	Las Warmiński	Ochrona procesów ekologicznych zachodzących w ekosystemach leśnych oraz wodnych [wymaga zachow. naturalnych war. wodnych i naturalnego charakteru cieków i jezior].

Kod JCW	Kod obszaru chronionego	Nazwa obszaru chronionego	Cel środowiskowy dla obszaru chronionego
PLRW700018584374	OCHK264	Puszczy Napiwodzko-Ramuckiej	<p>Utrzymywanie, a w razie potrzeby podwyższanie poziomu wód gruntowych [w lasach], w szczególności na siedliskach wilgotnych i bagiennych, tj. w borach bagiennych, olsach i łęgach. Zachowanie i utrzymywanie w stanie zbliżonym do naturalnego istniejących śródlęśnych cieków, mokradeł, torfowisk [w lasach]. Zachowanie w stanie nienaruszonym obszarów wodno-biotnych, w tym torfowisk, zabagnień, podmokłości, oczek wodnych oraz obszarów źródłiskowych cieków. Zachowanie i ochrona zbiorników wód powierzchniowych wraz z pasem roślinności okalającej, poza rowami melioracyjnymi. Ograniczenie wyznaczenia lokalizacji nowych watów przeciwpowodziowych do rzeczywistej konieczności ochrony człowieka i jego mienia przed powodzią; w miarę możliwości waty należy lokalizować jak najdalej od koryta rzeki, wykorzystując naturalną rzeźbę terenu. Tworzenie stref buforowych wokół zbiorników wodnych w postaci pasów zadrzewień i zakrzewień, celem ograniczenia spływu substancji biogennych i zwiększenia różnorodności biologicznej. Ograniczenie prac regulacyjnych i utrzymaniowych rzek tylko do zakresu niezbędnego dla rzeczywistej ochrony przeciwpowodziowej. Zapewnienie swobodnej migracji rybom w ciekach poprzez budowę przeplawek na istniejących i nowych budowliach piętrzących. Utrzymanie i wprowadzanie zakrzewień i szuwarów wokół zbiorników wodnych, w szczególności starorzeczy i oczek wodnych jako bariery ograniczającej dostęp do linii brzegowej; utrzymanie lub tworzenie pasów zakrzewień i zadrzewień wzdłuż cieków jako naturalnej obudowy biologicznej ograniczającej spływ zanieczyszczeń z pól uprawnych. Ograniczenie działań powodujących obniżenie zwierciadła wód podziemnych, w szczególności budowy urządzeń drenarskich i rowów odwadniających na gruntach ornych, łąkach i pastwiskach w dolinach rzecznych oraz na krawędzi tarasów zalewowych i wysoczyzn. Zachowanie i ewentualne odtwarzanie korytarzy ekologicznych opartych o ekosystemy wodne, celem zachowania dróg migracji gatunków związanych z wodą. Zwiększenie retencji wodnej, przy czym zbiorniki mętej retencji winny dodatkowo wzbogacać różnorodność biologiczną terenu, uwzględniając starorzecza i lokalne obniżenia terenu; w miarę możliwości technicznych i finansowych zalecane jest odtworzenie funkcji obszarów źródłiskowych o dużych zdolnościach retencyjnych; w miarę możliwości należy zachowywać lub odtwarzać siedliska hydrogeniczne mające dużą rolę w utrzymaniu lokalnej różnorodności biologicznej. Gospodarka rybacka na wodach powierzchniowych wspomagająca ochronę gatunków krytycznie zagrożonych i zagrożonych oraz promująca gatunki o pochodzeniu lokalnym, prowadząca do uzyskania struktury gatunkowej i wiekowej ryb właściwej dla danego typu wód.</p>

Kod JCW	Kod obszaru chronionego	Nazwa obszaru chronionego	Cel środowiskowy dla obszaru chronionego
PLRW700018584374	OCHK65	Dolina Pasłęki	<p>Utrzymywanie, a w razie potrzeby podwyższanie poziomu wód gruntowych [w lasach], w szczególności na siedliskach wilgotnych i bagiennych, tj. w borach bagiennych, olsach i łęgach. Zachowanie i utrzymywanie w stanie zbliżonym do naturalnego istniejących śródleśnych cieków, mokradeł, torfowisk [w lasach]. Zachowanie śródpolnych torfowisk, zabagnień, podmokłości oraz oczek wodnych [poza lasami]. Ograniczenie melioracji odwadniających, w tym regulowania odpływu wody z sieci rowów, tylko do realizowanych w ramach racjonalnej gospodarki rolnej, jednak z bezwzględnym zachowaniem w stanie nienaruszonym terenów podmokłych, w tym torfowisk i obszarów wodno-biotnych oraz obszarów źródłiskowych cieków. Zachowanie i ochrona zbiorników wód powierzchniowych wraz z pasem roślinności okalającej, poza rowami melioracyjnymi. Tworzenie stref buforowych wokół zbiorników wodnych w postaci pasów zadrzewień i zakrzewień, celem ograniczenia spływu substancji biogennych i zwiększenia różnorodności biologicznej. Ograniczenie prac regulacyjnych i utrzymaniowych rzek tylko do zakresu niezbędnego dla rzeczywistej ochrony przeciwpowodziowej. Zapewnienie swobodnej migracji rybom w ciekach poprzez budowę przeplawek na istniejących i nowych budowliach piętrzących. Utrzymanie i wprowadzanie zakrzewień i szuwarów wokół zbiorników wodnych, w szczególności starorzeczy i oczek wodnych jako bariery ograniczającej dostęp do linii brzegowej; utrzymanie lub tworzenie pasów zakrzewień i zadrzewień wzdłuż cieków jako naturalnej obudowy biologicznej ograniczającej spływ zanieczyszczeń z pól uprawnych. Ograniczenie działań powodujących obniżenie zwierciadła wód podziemnych, w szczególności budowy urządzeń drenażowych i rowów odwadniających na gruntach ornych, łąkach i pastwiskach w dolinach rzecznych oraz na krawędzi tarasów zalewowych i wysoczyzn. Zachowanie i ewentualne odtwarzanie korytarzy ekologicznych opartych o ekosystemy wodne, celem zachowania dróg migracji gatunków związanych z wodą. Zwiększenie retencji wodnej, przy czym zbiorniki mają retencji winny dodatkowo wzbogacać różnorodność biologiczną terenu, uwzględniając starorzecza i lokalne obniżenia terenu; w miarę możliwości technicznych i finansowych zalecane jest odtworzenie funkcji obszarów źródłiskowych o dużych zdolnościach retencyjnych; w miarę możliwości należy zachowywać lub odtwarzać siedliska hydrogeniczne mające dużą rolę w utrzymaniu lokalnej różnorodności biologicznej.</p>
PLRW700018584374	PLB280007	Puszcza Napiwodzko-Ramucka	<p>Utrzymanie lub odtworzenie właściwego stanu ochrony. Właściwy stan ochr. zimorodka wymaga: zachow. natur. dynamiki rzek, w tym natur. procesów erozji bocznej, powstawania, utrzymywania i rozwoju skarp (wyryw) brzegowych. -- - Właściwy stan ochrony orlika grubodziobego wymaga: zachow. rozległych kompleksów podmokłych, ekstensywnie użytkowanych łąk i sąsiadujących z nimi lasów i zadrzewień liściastych, optymalnie fęgowych i bagiennych. --- Właściwy stan ochr. bociana białego wymaga: zachow. biotopów żerowiskowych, w tym wilg. i podmokłych łąk i pastwisk, pośrednio dla zachow. bazy żerowej zachow. uwilgotnienia terenu i obfitości zabagnień i oczek wodnych w krajobrazie. - -- Właściwy stan ochr. bociana czarnego wymaga: zachow. bagiennych i podmokłych olsów, natur. charakteru cieków i drobnych akwenów śródleśnych. --- Właściwy stan ochr. derkacza wymaga: zachow. uwilgotnienia i wyklucz. odwadniania wilg. i podmokłych łąk. --- Właściwy stan ochr. łabędzia krzyliwego wymaga: zachow. w stanie natur. zbiorn. Wodnych, na których gniazduje. --- Właściwy stan ochr. łabędzia krzyliwego wymaga: zachow. w stanie natur. zbiorn. Wodnych, na których gniazduje. --- Właściwy stan ochr. koncentracji żurawia wymaga: zachowania mozaiki mokradeł w krajobrazie, w tym zachow. silnie podtopionych zabagnień i wyklucz. ich odwadniania; dostępności spokojnych noclegowisk. --- Właściwy stan ochr. żurawia wymaga: zachowania mozaiki mokradeł w krajobrazie, w tym zachow. zabagnień i wyklucz. ich odwadniania. --- Właściwy stan ochr. bielika wymaga: zachow. spokojnej tafli i obrzeży wody jako miejsca żerowania. --- Właściwy stan ochr. kani czarnej wymaga: zachow. akwenów i ter. podmokłych w krajobrazie. --- Właściwy stan ochr. kani rudej wymaga: zachow. akwenów i ter. podmokłych w krajobrazie. --- Właściwy stan ochr. rybołowa wymaga: zachow. spokojnej tafli wody jako żerowiska, bezpieczeństwa od kłusownictwa na stawach rybnych. --- Właściwy stan ochr. zielonki wymaga: zachow. bagiennego char. terenu: bagiennych wysokich szuwarów z oczkami wody, zwykle jako komponentu stawów rybnych bądź zalewanych części dolin rzecznych. ---</p>

Kod JCW	Kod obszaru chronionego	Nazwa obszaru chronionego	Cel środowiskowy dla obszaru chronionego
PLRW700018584389	OCHK65	Dolina Pasłęki	<p>Właściwy stan ochr. rybitwy rzecznej wymaga: zachow. aktualnych i umożliw. powstawania potencjalnych miejsc lęgów (wg lok. war. obszaru: zazwyczaj łachy aluwialne na rzekach, piaszczyste wyniesienia na ter. zalewowych, inne biotopy zwirowe, niekiedy stawy, zbiorniki). --- Właściwemu stanowi ochrony cietrzewia może sprzyjać: zachow. war. wodnych, w tym bagiennego char. torfowisk. [Wymaga wg. 'planu lokalnej współpracy'2007: zahamowanie spadku poziomu wód gruntowych, powstrzymanie degradacji czystości wód.]</p> <p>Utrzymywanie, a w razie potrzeby podwyższanie poziomu wód gruntowych [w lasach], w szczególności na siedliskach wilgotnych i bagiennych, tj. w borach bagiennych, olsach i łęgach. Zachowanie i utrzymywanie w stanie zbliżonym do naturalnego istniejących śródleśnych cieków, mokradeł, torfowisk [w lasach]. Zachowanie śródpolnych torfowisk, zabagnień, podmokłości oraz oczek wodnych [poza lasami]. Ograniczenie melioracji odwadniających, w tym regulowania odpływu wody z sieci rowów, tylko do realizowanych w ramach racjonalnej gospodarki rolnej, jednak z bezwzględny zachowaniem w stanie nienaruszonym terenów podmokłych, w tym torfowisk i obszarów wodno-błotnych oraz obszarów źródłiskowych cieków. Zachowanie i ochrona zbiorników wód powierzchniowych wraz z pasem roślinności okalającej, poza rowami melioracyjnymi. Tworzenie stref buforowych wokół zbiorników wodnych w postaci pasów zadrzewień i zakrzewień, celem ograniczenia sptywu substancji biogennych i zwiększenia różnorodności biologicznej. Ograniczenie prac regulacyjnych i utrzymaniowych rzek tylko do zakresu niezbędnego dla rzeczywistej ochrony przeciwpowodziowej. Zapewnienie swobodnej migracji rybom w ciekach poprzez budowę przeplawek na istniejących i nowych budowliach piętrzących. Utrzymanie i wprowadzanie zakrzewień i szuwarów wokół zbiorników wodnych, w szczególności starorzeczy i oczek wodnych jako bariery ograniczającej dostęp do linii brzegowej; utrzymanie lub tworzenie pasów zakrzewień i zadrzewień wzdłuż cieków jako naturalnej obudowy biologicznej ograniczającej sptyw zanieczyszczeń z pól uprawnych. Ograniczenie działań powodujących obniżenie zwierciadła wód podziemnych, w szczególności budowy urządzeń drenażowych i rowów odwadniających na gruntach omych, łąkach i pastwiskach w dolinach rzecznych oraz na krawędzi tarasów zalewowych i wysoczyzn. Zachowanie i ewentualne odtwarzanie korytarzy ekologicznych opartych o ekosystemy wodne, celem zachowania dróg migracji gatunków związanych z wodą. Zwiększanie retencji wodnej, przy czym zbiorniki małej retencji winny dodatkowo wzbogacać różnorodność biologiczną terenu, uwzględniając starorzecz i lokalne obniżenia terenu; w miarę możliwości technicznych i finansowych zalecane jest odtworzenie funkcji obszarów źródłiskowych o dużych zdolnościach retencyjnych; w miarę możliwości należy zachowywać lub odtwarzać siedliska hydrogeniczne mające dużą rolę w utrzymaniu lokalnej różnorodności biologicznej.</p>

Kod JCW	Kod obszaru chronionego	Nazwa obszaru chronionego	Cel środowiskowy dla obszaru chronionego
PLRW700018584389	OCHK85	Dolina Środkowej Łyny	<p>Utrzymywanie, a w razie potrzeby podwyższanie poziomu wód gruntowych [w lasach], w szczególności na siedliskach wilgotnych i bagiennych, tj. w borach bagiennych, olsach i łęgach. Zachowanie i utrzymywanie w stanie zbliżonym do naturalnego istniejących źródleńskich cieków, mokradeł, torfowisk [w lasach]. Zachowanie śródpolnych torfowisk, zabagnień, podmokłości oraz oczek wodnych [poza lasami]. Ograniczenie melioracji odwadniających, w tym regulowania odpływu wody z sieci rowów, tylko do realizowanych w ramach racjonalnej gospodarki rolnej, jednak z bezwzględny zachowaniem w stanie nienaruszonym terenów podmokłych, w tym torfowisk i obszarów wodno-biotnych oraz obszarów źródłiskowych cieków. Zachowanie i ochrona zbiorników wód powierzchniowych wraz z pasem roślinności okalającej, poza rowami melioracyjnymi. Ograniczenie wyznaczenia lokalizacji nowych wałów przeciwpowodziowych do rzeczywistej konieczności ochrony człowieka i jego mienia przed powodzią; w miarę możliwości wały należy lokalizować jak najdalej od koryta rzeki, wykorzystując naturalną rzeźbę terenu. Tworzenie stref buforowych wokół zbiorników wodnych w postaci pasów zadrzewień i zakrzewień, celem ograniczenia sphywu substancji biogennych i zwiększenia różnorodności biologicznej. Ograniczenie prac regulacyjnych i utrzymawianych rzek tylko do zakresu niezbędnego dla rzeczywistej ochrony przeciwpowodziowej. Zapewnienie swobodnej migracji rybom w ciekach poprzez budowę przepławek na istniejących i nowych budowliach piętrzących. Utrzymanie i wprowadzanie zakrzewień i szuwarów wokół zbiorników wodnych, w szczególności starorzeczy i oczek wodnych jako bariery ograniczającej dostęp do linii brzegowej; utrzymanie lub tworzenie pasów zakrzewień i zadrzewień wzduż cieków jako naturalnej obudowy biologicznej ograniczającej sphyw zanieczyszczeń z pól uprawnych. Ograniczenie działań powodujących obniżenie zwierciadła wód podziemnych, w szczególności budowy urządzeń drenażowych i rowów odwadniających na gruntach ornym, łąkach i pastwiskach w dolinach rzecznych oraz na krawędzi tarasów zalewowych i wysoczyzn. Zachowanie i ewentualne odtwarzanie korytarzy ekologicznych opartych o ekosystemy wodne, celem zachowania dróg migracji gatunków związanych z wodą. Zwiększenie retencji wodnej, przy czym zbiorniki małej retencji winny dodatkowo wzbogacać różnorodność biologiczną terenu, uwzględniając starorzecza i lokalne obniżenia terenu; w miarę możliwości technicznych i finansowych zalecane jest odtworzenie funkcji obszarów źródłiskowych o dużych zdolnościach retencyjnych; w miarę możliwości należy zachowywać lub odtwarzać siedliska hydrogeniczne mające dużą rolę w utrzymaniu lokalnej różnorodności biologicznej. Gospodarka rybacka na wodach powierzchniowych wspomagająca ochronę gatunków krytycznie zagrożonych i zagrożonych oraz promująca gatunki o pochodzeniu lokalnym, prowadząca do uzyskania struktury gatunkowej i wiekowej ryb właściwej dla danego typu wód.</p>

Kod JCW	Kod obszaru chronionego	Nazwa obszaru chronionego	Cel środowiskowy dla obszaru chronionego
PLRW70001858445929	OCHK227	Pojezierza Olsztyńskiego	<p>Utrzymywanie, a w razie potrzeby podwyższanie poziomu wód gruntowych [w lasach], w szczególności na siedliskach wilgotnych i bagiennych, tj. w borach bagiennych, olsach i łęgach. Zachowanie i utrzymywanie w stanie zbliżonym do naturalnego istniejących źródleńskich cieków, mokradeł, torfowisk [w lasach]. Zachowanie w stanie nienaruszonym obszarów wodno-biotnych, w tym torfowisk, zabagnień, podmokłości, oczek wodnych oraz obszarów źródłiskowych cieków. Zachowanie i ochrona zbiorników wód powierzchniowych wraz z pasem roślinności okalającej, poza rowami melioracyjnymi. Ograniczenie wyznaczenia lokalizacji nowych wód przeciwpowodziowych do rzeczywistej konieczności ochrony człowieka i jego mienia przed powodzią; w miarę możliwości waty należy lokalizować jak najdalej od koryta rzeki, wykorzystując naturalną rzeźbę terenu. Tworzenie stref buforowych wokół zbiorników wodnych w postaci pasów zadrzewień i zakrzewień, celem ograniczenia spływu substancji biogennej i zwiększenia różnorodności biologicznej. Ograniczenie prac regulacyjnych i utrzymaniowych rzek tylko do zakresu niezbędnego dla rzeczywistej ochrony przeciwpowodziowej. Zapewnienie swobodnej migracji rybom w ciekach poprzez budowę przepławek na istniejących i nowych budowliach piętrzących. Utrzymanie i wprowadzanie zakrzewień i szuwarów wokół zbiorników wodnych, w szczególności starorzeczy i oczek wodnych jako bariery ograniczającej dostęp do linii brzegowej; utrzymanie lub tworzenie pasów zakrzewień i zadrzewień wzdłuż cieków jako naturalnej obudowy biologicznej ograniczającej spływ zanieczyszczeń z pól uprawnych. Ograniczenie działań powodujących obniżenie zwierciadła wód podziemnych, w szczególności budowy urządzeń drenarskich i rowów odwadniających na gruntach ornych, łąkach i pastwiskach w dolinach rzecznych oraz na krawędzi tarasów zalewowych i wysoczyzn. Zachowanie i ewentualne odtwarzanie korytarzy ekologicznych opartych o ekosystemy wodne, celem zachowania dróg migracji gatunków związanych z wodą. Zwiększenie retencji wodnej, przy czym zbiorniki małej retencji winny dodatkowo wzbogacać różnorodność biologiczną terenu, uwzględniając starorzecza i lokalne obniżenia terenu; w miarę możliwości technicznych i finansowych zalecane jest odtworzenie funkcji obszarów źródłiskowych o dużych zdolnościach retencyjnych; w miarę możliwości należy zachowywać lub odtwarzać siedliska hydrogeniczne mające dużą rolę w utrzymaniu lokalnej różnorodności biologicznej. Gospodarka rybacka na wodach powierzchniowych wspomagająca ochronę gatunków krytycznie zagrożonych i zagrożonych oraz promująca gatunki o pochodzeniu lokalnym, prowadząca do uzyskania struktury gatunkowej i wiekowej ryb właściwej dla danego typu wód.</p>

Kod JCW	Kod obszaru chronionego	Nazwa obszaru chronionego	Cel środowiskowy dla obszaru chronionego
PLRW700018584469	OCHK227	Pojezierza Olsztyńskiego	<p>Utrzymywanie, a w razie potrzeby podwyższanie poziomu wód gruntowych [w lasach], w szczególności na siedliskach wilgotnych i bagiennych, tj. w borach bagiennych, olsach i łągach. Zachowanie i utrzymywanie w stanie zbliżonym do naturalnego istniejących śródleśnych cieków, mokradeł, torfowisk [w lasach]. Zachowanie w stanie nienaruszonym obszarów wodno-błotnych, w tym torfowisk, zabagnień, podmokłości, oczek wodnych oraz obszarów źródłiskowych cieków. Zachowanie i ochrona zbiorników wód powierzchniowych wraz z pasem roślinności okalającej, poza rowami melioracyjnymi. Ograniczenie wyznaczenia lokalizacji nowych wód przeciwpowodziowych do rzeczywistej konieczności ochrony człowieka i jego mienia przed powodzią; w miarę możliwości waty należy lokalizować jak najdalej od koryta rzeki, wykorzystując naturalną rzeźbę terenu. Tworzenie stref buforowych wokół zbiorników wodnych w postaci pasów zadrzewień i zakrzewień, celem ograniczenia wpływu substancji biogennych i zwiększenia różnorodności biologicznej. Ograniczenie prac regulacyjnych i utrzymaniowych rzek tylko do zakresu niezbędnego dla rzeczywistej ochrony przeciwpowodziowej. Zapewnienie swobodnej migracji rybom w ciekach poprzez budowę przepławek na istniejących i nowych budowliach piętrzących. Utrzymanie i wprowadzanie zakrzewień i szuwarów wokół zbiorników wodnych, w szczególności starorzeczy i oczek wodnych jako bariery ograniczającej dostęp do linii brzegowej; utrzymanie lub tworzenie pasów zakrzewień i zadrzewień wzdłuż cieków jako naturalnej obudowy biologicznej ograniczającej wpływ zanieczyszczeń z pól uprawnych. Ograniczenie działań powodujących obniżenie zwierciadła wód podziemnych, w szczególności budowy urządzeń drenarskich i rowów odwadniających na gruntach ornym, łąkach i pastwiskach w dolinach rzecznych oraz na krawędzi tarasów zalewowych i wysoczyzn. Zachowanie i ewentualne odtwarzanie korytarzy ekologicznych opartych o ekosystemy wodne, celem zachowania dróg migracji gatunków związanych z wodą. Zwiększenie retencji wodnej, przy czym zbiorniki małej retencji winny dodatkowo wzbogacać różnorodność biologiczną terenu, uwzględniając starorzecza i lokalne obniżenia terenu; w miarę możliwości technicznych i finansowych zalecane jest odtworzenie funkcji obszarów źródłiskowych o dużych zdolnościach retencyjnych; w miarę możliwości należy zachowywać lub odtwarzać siedliska hydrogeniczne mające dużą rolę w utrzymaniu lokalnej różnorodności biologicznej. Gospodarka rybacka na wodach powierzchniowych wspomagająca ochronę gatunków krytycznie zagrożonych i zagrożonych oraz promująca gatunki o pochodzeniu lokalnym, prowadząca do uzyskania struktury gatunkowej i wiekowej ryb właściwej dla danego typu wód.</p>

Kod JCW	Kod obszaru chronionego	Nazwa obszaru chronionego	Cel środowiskowy dla obszaru chronionego
PLRW700018584469	OCHK86	Dolina Symarsny	<p>Utrzymywanie, a w razie potrzeby podwyższanie poziomu wód gruntowych [w lasach], w szczególności na siedliskach wilgotnych i bagiennych, tj. w borach bagiennych, olsach i łęgach. Zachowanie i utrzymywanie w stanie zbliżonym do naturalnego istniejących śródleśnych cieków, mokradeł, torfowisk [w lasach]. Zachowanie śródpolnych torfowisk, zabagnień, podmokłości oraz oczek wodnych [poza lasami]. Ograniczenie melioracji odwadniających, w tym regulowania odpływu wody z sieci rowów, tylko do realizowanych w ramach racjonalnej gospodarki rolnej, jednak z bezwzględny zachowaniem w stanie nienaruszonym terenów podmokłych, w tym torfowisk i obszarów wodno-biotnych oraz obszarów źródłiskowych cieków. Zachowanie i ochrona zbiorników wód powierzchniowych wraz z pasem roślinności okalającej, poza rowami melioracyjnymi. Ograniczenie wyznaczenia lokalizacji nowych wałów przeciwpowodziowych do rzeczywistej konieczności ochrony człowieka i jego mienia przed powodzią; w miarę możliwości wały należy lokalizować jak najdalej od koryta rzeki, wykorzystując naturalną rzeźbę terenu. Tworzenie stref buforowych wokół zbiorników wodnych w postaci pasów zadrzewień i zakrzewień, celem ograniczenia splywu substancji biogennych i zwiększenia różnorodności biologicznej. Ograniczenie prac regulacyjnych i utrzymawaniowych rzek tylko do zakresu niezbędnego dla rzeczywistej ochrony przeciwpowodziowej. Zapewnienie swobodnej migracji rybom w ciekach poprzez budowę przepławek na istniejących i nowych budowliach piętrzących. Utrzymanie i wprowadzanie zakrzewień i szuwarów wokół zbiorników wodnych, w szczególności starorzeczy i oczek wodnych jako bariery ograniczającej dostęp do linii brzegowej; utrzymanie lub tworzenie pasów zakrzewień i zadrzewień wzdluz cieków jako naturalnej obudowy biologicznej ograniczającej splyw zanieczyszczeń z pól uprawnych. Ograniczenie działań powodujących obniżenie zwierciadła wód podziemnych, w szczególności budowy urządzeń drenarskich i rowów odwadniających na gruntach ornym, łąkach i pastwiskach w dolinach rzecznych oraz na krawędzi tarasów zalewowych i wysoczyzn. Zachowanie i ewentualne odtwarzanie korytarzy ekologicznych opartych o ekosystemy wodne, celem zachowania dróg migracji gatunków związanych z wodą. Zwiększanie retencji wodnej, przy czym zbiorniki małej retencji winny dodatkowo wzbogacać różnorodność biologiczną terenu, uwzględniając starorzecza i lokalne obniżenia terenu; w miarę możliwości technicznych i finansowych zalecane jest odtworzenie funkcji obszarów źródłiskowych o dużych zdolnościach retencyjnych; w miarę możliwości należy zachowywać lub odtwarzać siedliska hydrogeniczne mające dużą rolę w utrzymaniu lokalnej różnorodności biologicznej. Gospodarka rybacka na wodach powierzchniowych wspomagająca ochronę gatunków krytycznie zagrożonych i zagrożonych oraz promująca gatunki o pochodzeniu lokalnym, prowadząca do uzyskania struktury gatunkowej i wiekowej ryb właściwej dla danego typu wód.</p>

Kod JCW	Kod obszaru chronionego	Nazwa obszaru chronionego	Cel środowiskowy dla obszaru chronionego
PLRW7000185844874	OCHK227	Pojezierza Olsztyńskiego	<p>Utrzymywanie, a w razie potrzeby podwyższanie poziomu wód gruntowych [w lasach], w szczególności na siedliskach wilgotnych i bagiennych, tj. w borach bagiennych, olsach i łągach. Zachowanie i utrzymywanie w stanie zbliżonym do naturalnego istniejących źródleńskich cieków, mokradeł, torfowisk [w lasach]. Zachowanie w stanie nienaruszonym obszarów wodno-błotnych, w tym torfowisk, zabagnień, podmokłości, oczek wodnych oraz obszarów źródłiskowych cieków. Zachowanie i ochrona zbiorników wód powierzchniowych wraz z pasem roślinności okalającej, poza rowami melioracyjnymi. Ograniczenie wyznaczenia lokalizacji nowych wód przeciwpowodziowych do rzeczywistej konieczności ochrony człowieka i jego mienia przed powodzią; w miarę możliwości wały należy lokalizować jak najdalej od koryta rzeki, wykorzystując naturalną rzeźbę terenu. Tworzenie stref buforowych wokół zbiorników wodnych w postaci pasów zadrzewień i zakrzewień, celem ograniczenia wpływu substancji biogennych i zwiększenia różnorodności biologicznej. Ograniczenie prac regulacyjnych i utrzymaniowych rzek tylko do zakresu niezbędnego dla rzeczywistej ochrony przeciwpowodziowej. Zapewnienie swobodnej migracji rybom w ciekach poprzez budowę przepławek na istniejących i nowych budowliach piętrzących. Utrzymanie i wprowadzanie zakrzewień i szuwarów wokół zbiorników wodnych, w szczególności starorzeczy i oczek wodnych jako bariery ograniczającej dostęp do linii brzegowej; utrzymanie lub tworzenie pasów zakrzewień i zadrzewień wzdłuż cieków jako naturalnej obudowy biologicznej ograniczającej wpływ zanieczyszczeń z pól uprawnych. Ograniczenie działań powodujących obniżenie zwierciadła wód podziemnych, w szczególności budowy urządzeń drenarskich i rowów odwadniających na gruntach ornych, łąkach i pastwiskach w dolinach rzecznych oraz na krawędzi tarasów zalewowych i wysoczyzn. Zachowanie i ewentualne odtwarzanie korytarzy ekologicznych opartych o ekosystemy wodne, celem zachowania dróg migracji gatunków związanych z wodą. Zwiększenie retencji wodnej, przy czym zbiorniki małej retencji winny dodatkowo wzbogacać różnorodność biologiczną terenu, uwzględniając starorzecza i lokalne obniżenia terenu; w miarę możliwości technicznych i finansowych zalecane jest odtworzenie funkcji obszarów źródłiskowych o dużych zdolnościach retencyjnych; w miarę możliwości należy zachowywać lub odtwarzać siedliska hydrogeniczne mające dużą rolę w utrzymaniu lokalnej różnorodności biologicznej. Gospodarka rybacka na wodach powierzchniowych wspomagająca ochronę gatunków krytycznie zagrożonych i zagrożonych oraz promująca gatunki o pochodzeniu lokalnym, prowadząca do uzyskania struktury gatunkowej i wiekowej ryb właściwej dla danego typu wód.</p>

Kod JCW	Kod obszaru chronionego	Nazwa obszaru chronionego	Cel środowiskowy dla obszaru chronionego
PLRW7000185844874	OCHK264	Puszczy Napiwodzko-Ramuckiej	<p>Utrzymywanie, a w razie potrzeby podwyższanie poziomu wód gruntowych [w lasach], w szczególności na siedliskach wilgotnych i bagiennych, tj. w borach bagiennych, olsach i łęgach. Zachowanie i utrzymywanie w stanie zbliżonym do naturalnego istniejących źródleńskich cieków, mokradeł, torfowisk [w lasach]. Zachowanie w stanie nienaruszonym obszarów wodno-biotnych, w tym torfowisk, zabagnień, podmokłości, oczek wodnych oraz obszarów źródłiskowych cieków. Zachowanie i ochrona zbiorników wód powierzchniowych wraz z pasem roślinności okalającej, poza rowami melioracyjnymi. Ograniczenie wyznaczenia lokalizacji nowych wód przeciwpowodziowych do rzeczywistej konieczności ochrony człowieka i jego mienia przed powodzią; w miarę możliwości waty należy lokalizować jak najdalej od koryta rzeki, wykorzystując naturalną rzeźbę terenu. Tworzenie stref buforowych wokół zbiorników wodnych w postaci pasów zadrzewień i zakrzewień, celem ograniczenia spływu substancji biogennych i zwiększenia różnorodności biologicznej. Ograniczenie prac regulacyjnych i utrzymaniowych rzek tylko do zakresu niezbędnego dla rzeczywistej ochrony przeciwpowodziowej. Zapewnienie swobodnej migracji rybom w ciekach poprzez budowę przepławek na istniejących i nowych budowliach piętrzących. Utrzymanie i wprowadzanie zakrzewień i szuwarów wokół zbiorników wodnych, w szczególności starorzeczy i oczek wodnych jako bariery ograniczającej dostęp do linii brzegowej; utrzymanie lub tworzenie pasów zakrzewień i zadrzewień wzdłuż cieków jako naturalnej obudowy biologicznej ograniczającej spływ zanieczyszczeń z pól uprawnych. Ograniczenie działań powodujących obniżenie zwierciadła wód podziemnych, w szczególności budowy urządzeń drenarskich i rowów odwadniających na gruntach ornych, łąkach i pastwiskach w dolinach rzecznych oraz na krawędzi tarasów zalewowych i wysoczyzn. Zachowanie i ewentualne odtwarzanie korytarzy ekologicznych opartych o ekosystemy wodne, celem zachowania dróg migracji gatunków związanych z wodą. Zwiększenie retencji wodnej, przy czym zbiorniki małej retencji winny dodatkowo wzbogacać różnorodność biologiczną terenu, uwzględniając starorzecza i lokalne obniżenia terenu; w miarę możliwości technicznych i finansowych zalecane jest odtworzenie funkcji obszarów źródłiskowych o dużych zdolnościach retencyjnych; w miarę możliwości należy zachowywać lub odtwarzać siedliska hydrogeniczne mające dużą rolę w utrzymaniu lokalnej różnorodności biologicznej. Gospodarka rybacka na wodach powierzchniowych wspomagająca ochronę gatunków krytycznie zagrożonych i zagrożonych oraz promująca gatunki o pochodzeniu lokalnym, prowadząca do uzyskania struktury gatunkowej i wiekowej ryb właściwej dla danego typu wód.</p>

Kod JCW	Kod obszaru chronionego	Nazwa obszaru chronionego	Cel środowiskowy dla obszaru chronionego
PLRW7000185844874	PLB280007	Puszcza Napiwodzko-Ramucka	<p>Utrzymanie lub odtworzenie właściwego stanu ochrony. Właściwy stan ochr. zimorodka wymaga: zachow. natur. dynamiki rzek, w tym natur. procesów erozji bocznej, powstawania, utrzymywania i rozwoju skarp (wyryw) brzegowych. --</p> <p>- Właściwy stan ochrony orlika grubodziobego wymaga: zachow. rozległych kompleksów podmokłych, ekstensywnie użytkowanych łąk i sasiadujących z nimi lasów i zadrzewień liściastych, optymalnie łągowych i bagiennych. --- Właściwy stan ochr. bociana białego wymaga: zachow. biotopów żerowiskowych, w tym wilg. i podmokłych łąk i pastwisk, pośrednio dla zachow. bazy żerowej zachow. uwilgotnienia terenu i obfitości zabagnień i oczek wodnych w krajobrazie. -</p> <p>-- Właściwy stan ochr. bociana czarnego wymaga: zachow. bagiennych i podmokłych olsów, natur. charakteru cieków i drobnych akwenów śródlęśnych. --- Właściwy stan ochr. derkacza wymaga: zachow. uwilgotnienia i wyklucz. odwadniania wilg. i podmokłych łąk. --- Właściwy stan ochr. łabędzia krzyliwego wymaga: zachow. w stanie natur. zbiorn. Wodnych, na których gniazduje. --- Właściwy stan ochr. łabędzia krzyliwego wymaga: zachow. w stanie natur. zbiorn. Wodnych, na których gniazduje. --- Właściwy stan ochr. koncentracji żurawia wymaga: zachowania mozaiki mokradeł w krajobrazie, w tym zachow. silnie podtopionych zabagnień i wyklucz. ich odwadniania; dostępności spokojnych noclegowisk. --- Właściwy stan ochr. żurawia wymaga: zachowania mozaiki mokradeł w krajobrazie, w tym zachow. zabagnień i wyklucz. ich odwadniania. --- Właściwy stan ochr. bielika wymaga: zachow. spokojnej tafli i obrzeży wody jako miejsca żerowania. --- Właściwy stan ochr. kani czarnej wymaga: zachow. akwenów i ter. podmokłych w krajobrazie. --- Właściwy stan ochr. kani rudej wymaga: zachow. akwenów i ter. podmokłych w krajobrazie. --- Właściwy stan ochr. rybołowa wymaga: zachow. spokojnej tafli wody jako żerowiska, bezpieczeństwa od kłusownictwa na stawach rybnych. --- Właściwy stan ochr. zielonki wymaga: zachow. bagiennego char. terenu: bagiennych wysokich szuwarów z oczkami wody, zwykle jako komponentu stawów rybnych bądź zalewanych części dolin rzecznych. ---</p> <p>Właściwy stan ochr. rybitwy rzecznej wymaga: zachow. aktualnych i umożliw. powstawania potencjalnych miejsc łągów (wg lok. war. obszaru: zazwyczaj łąchy aluwialne na rzekach, piaszczyste wyniesienia na ter. zalewowych, inne biotopy żwirowe, niekiedy stawy, zbiorniki). --- Właściwemu stanowi ochrony cietrzewia może sprzyjać: zachow. war. wodnych, w tym bagiennego char. torfowisk.</p> <p>[Wymaga wg. 'planu lokalnej współpracy'2007': zahamowanie spadku poziomu wód gruntowych, powstrzymanie degradacji czystości wód.]</p>

Kod JCW	Kod obszaru chronionego	Nazwa obszaru chronionego	Cel środowiskowy dla obszaru chronionego
PLRW70001858448899	OCHK227	Pojezierza Olsztyńskiego	<p>Utrzymywanie, a w razie potrzeby podwyższanie poziomu wód gruntowych [w lasach], w szczególności na siedliskach wilgotnych i bagiennych, tj. w borach bagiennych, olsach i łągach. Zachowanie i utrzymywanie w stanie zbliżonym do naturalnego istniejących śródleśnych cieków, mokradeł, torfowisk [w lasach]. Zachowanie w stanie nienaruszonym obszarów wodno-biotnych, w tym torfowisk, zabagnień, podmokłości, oczek wodnych oraz obszarów źródłiskowych cieków. Zachowanie i ochrona zbiorników wód powierzchniowych wraz z pasem roślinności okalającej, poza rowami melioracyjnymi. Ograniczenie wyznaczenia lokalizacji nowych wód przeciwpowodziowych do rzeczywistej konieczności ochrony człowieka i jego mienia przed powodzią; w miarę możliwości waty należy lokalizować jak najdalej od koryta rzeki, wykorzystując naturalną rzeźbę terenu. Tworzenie stref buforowych wokół zbiorników wodnych w postaci pasów zadrzewień i zakrzewień, celem ograniczenia wpływu substancji biogennych i zwiększenia różnorodności biologicznej. Ograniczenie prac regulacyjnych i utrzymaniowych rzek tylko do zakresu niezbędnego dla rzeczywistej ochrony przeciwpowodziowej. Zapewnienie swobodnej migracji rybom w ciekach poprzez budowę przepławek na istniejących i nowych budowliach piętrzących. Utrzymanie i wprowadzanie zakrzewień i szuwarów wokół zbiorników wodnych, w szczególności starorzeczy i oczek wodnych jako bariery ograniczającej dostęp do linii brzegowej; utrzymanie lub tworzenie pasów zakrzewień i zadrzewień wzdłuż cieków jako naturalnej obudowy biologicznej ograniczającej wpływ zanieczyszczeń z pól uprawnych. Ograniczenie działań powodujących obniżenie zwierciadła wód podziemnych, w szczególności budowy urządzeń drenarskich i rowów odwadniających na gruntach ornych, łąkach i pastwiskach w dolinach rzecznych oraz na krawędzi tarasów zalewowych i wysoczyzn. Zachowanie i ewentualne odtwarzanie korytarzy ekologicznych opartych o ekosystemy wodne, celem zachowania dróg migracji gatunków związanych z wodą. Zwiększenie retencji wodnej, przy czym zbiorniki małej retencji winny dodatkowo wzbogacać różnorodność biologiczną terenu, uwzględniając starorzecza i lokalne obniżenia terenu; w miarę możliwości technicznych i finansowych zalecane jest odtworzenie funkcji obszarów źródłiskowych o dużych zdolnościach retencyjnych; w miarę możliwości należy zachowywać lub odtwarzać siedliska hydrogeniczne mające dużą rolę w utrzymaniu lokalnej różnorodności biologicznej. Gospodarka rybacka na wodach powierzchniowych wspomagająca ochronę gatunków krytycznie zagrożonych i zagrożonych oraz promująca gatunki o pochodzeniu lokalnym, prowadząca do uzyskania struktury gatunkowej i wiekowej ryb właściwej dla danego typu wód.</p>

Kod JCW	Kod obszaru chronionego	Nazwa obszaru chronionego	Cel środowiskowy dla obszaru chronionego
PLRW70001858448899	OCHK264	Puszczy Napiwodzko-Ramuckiej	<p>Utrzymywanie, a w razie potrzeby podwyższanie poziomu wód gruntowych [w lasach], w szczególności na siedliskach wilgotnych i bagiennych, tj. w borach bagiennych, olsach i łęgach. Zachowanie i utrzymywanie w stanie zbliżonym do naturalnego istniejących źródleńskich cieków, mokradeł, torfowisk [w lasach]. Zachowanie w stanie nienaruszonym obszarów wodno-biotnych, w tym torfowisk, zabagnień, podmokłości, oczek wodnych oraz obszarów źródłiskowych cieków. Zachowanie i ochrona zbiorników wód powierzchniowych wraz z pasem roślinności okalającej, poza rowami melioracyjnymi. Ograniczenie wyznaczenia lokalizacji nowych wód przeciwpowodziowych do rzeczynwistej konieczności ochrony człowieka i jego mienia przed powodzią; w miarę możliwości waty należy lokalizować jak najdalej od koryta rzeki, wykorzystując naturalną rzeźbę terenu. Tworzenie stref buforowych wokół zbiorników wodnych w postaci pasów zadrzewień i zakrzewień, celem ograniczenia spływu substancji biogennych i zwiększenia różnorodności biologicznej. Ograniczenie prac regulacyjnych i utrzymaniowych rzek tylko do zakresu niezbędnego dla rzeczynwistej ochrony przeciwpowodziowej. Zapewnienie swobodnej migracji rybom w ciekach poprzez budowę przepławek na istniejących i nowych budowliach piętrzących. Utrzymanie i wprowadzanie zakrzewień i szuwarów wokół zbiorników wodnych, w szczególności starorzeczy i oczek wodnych jako bariery ograniczającej dostęp do linii brzegowej; utrzymanie lub tworzenie pasów zakrzewień i zadrzewień wzdłuż cieków jako naturalnej obudowy biologicznej ograniczającej spływ zanieczyszczeń z pól uprawnych. Ograniczenie działań powodujących obniżenie zwierciadła wód podziemnych, w szczególności budowy urządzeń drenarskich i rowów odwadniających na gruntach ornych, łąkach i pastwiskach w dolinach rzeczynnych oraz na krawędzi tarasów zalewowych i wysoczyzn. Zachowanie i ewentualne odtwarzanie korytarzy ekologicznych opartych o ekosystemy wodne, celem zachowania dróg migracji gatunków związanych z wodą. Zwiększenie retencji wodnej, przy czym zbiorniki małej retencji winny dodatkowo wzbogacać różnorodność biologiczną terenu, uwzględniając starorzecza i lokalne obniżenia terenu; w miarę możliwości technicznych i finansowych zalecane jest odtworzenie funkcji obszarów źródłiskowych o dużych zdolnościach retencyjnych; w miarę możliwości należy zachowywać lub odtwarzać siedliska hydrogeniczne mające dużą rolę w utrzymaniu lokalnej różnorodności biologicznej. Gospodarka rybacka na wodach powierzchniowych wspomagająca ochronę gatunków krytycznie zagrożonych i zagrożonych oraz promująca gatunki o pochodzeniu lokalnym, prowadząca do uzyskania struktury gatunkowej i wiekowej ryb właściwej dla danego typu wód.</p>

Kod JCW	Kod obszaru chronionego	Nazwa obszaru chronionego	Cel środowiskowy dla obszaru chronionego
PLRW70001858448899	PLB280007	Puszcza Napiwodzko-Ramucka	<p>Utrzymanie lub odtworzenie właściwego stanu ochrony. Właściwy stan ochr. zimorodka wymaga: zachow. natur. dynamiki rzek, w tym natur. procesów erozji bocznej, powstawania, utrzymywania i rozwoju skarp (wynw) brzegowych. -- - Właściwy stan ochrony orlika grubodziobego wymaga: zachow. rozległych kompleksów podmokłych, ekstensywnie użytkowanych łąk i sąsiadujących z nimi lasów i zadrzewień liściastych, optymalnie łągowych i bagiennych. --- Właściwy stan ochr. bociana białego wymaga: zachow. biotopów żerowiskowych, w tym wilg. i podmokłych łąk i pastwisk, pośrednio dla zachow. bazy żerowej zachow. uwilgotnienia terenu i obfitości zabagnień i oczek wodnych w krajobrazie. - -- Właściwy stan ochr. bociana czarnego wymaga: zachow. bagiennych i podmokłych olsów, natur. charakteru cieków i drobnych akwenów śródlądnych. --- Właściwy stan ochr. derkacza wymaga: zachow. uwilgotnienia i wyklucz. odwadniania wilg. i podmokłych łąk. --- Właściwy stan ochr. łabędzia krzyliwego wymaga: zachow. w stanie natur. zbiorn. Wodnych, na których gniazduje. --- Właściwy stan ochr. łabędzia krzyliwego wymaga: zachow. w stanie natur. zbiorn. Wodnych, na których gniazduje. --- Właściwy stan ochr. koncentracji żurawia wymaga: zachowania mozaiki mokradeł w krajobrazie, w tym zachow. silnie podtopionych zabagnień i wyklucz. ich odwadniania; dostępności spokojnych noclegowisk. --- Właściwy stan ochr. żurawia wymaga: zachowania mozaiki mokradeł w krajobrazie, w tym zachow. zabagnień i wyklucz. ich odwadniania. --- Właściwy stan ochr. bielika wymaga: zachow. spokojnej tafli i obrzeży wody jako miejsca żerowania. --- Właściwy stan ochr. kani czarnej wymaga: zachow. akwenów i ter. podmokłych w krajobrazie. --- Właściwy stan ochr. kani rudej wymaga: zachow. akwenów i ter. podmokłych w krajobrazie. --- Właściwy stan ochr. rybołowa wymaga: zachow. spokojnej tafli wody jako żerowiska, bezpieczeństwa od kłusownictwa na stawach rybnych. --- Właściwy stan ochr. zielonki wymaga: zachow. bagiennego char. terenu: bagiennych wysokich szuwarów z oczkami wody, zwykle jako komponentu stawów rybnych bądź zalewanych części dolin rzecznych. --- Właściwy stan ochr. rybitwy rzecznej wymaga: zachow. aktualnych i umożliw. powstawania potencjalnych miejsc łągów (wg lok. war. obszaru: zazwyczaj łąchy aluwialne na rzekach, płaszczyste wyniesienia na ter. zalewowych, inne biotopy żwirowe, niekiedy stawy, zbiorniki). --- Właściwemu stanowi ochrony cietrzewia może sprzyjać: zachow. war. wodnych, w tym bagiennego char. torfowisk. [Wymaga wg. planu lokalnej współpracy'2007': zahamowanie spadku poziomu wód gruntowych, powstrzymanie degradacji czystości wód.]</p>

Kod JCW	Kod obszaru chronionego	Nazwa obszaru chronionego	Cel środowiskowy dla obszaru chronionego
PLRW70001858448954	OCHK227	Pojezierza Olsztyńskiego	<p>Utrzymywanie, a w razie potrzeby podwyższanie poziomu wód gruntowych [w lasach], w szczególności na siedliskach wilgotnych i bagiennych, tj. w borach bagiennych, olsach i łągach. Zachowanie i utrzymywanie w stanie zbliżonym do naturalnego istniejących źródleńskich cieków, mokradeł, torfowisk [w lasach]. Zachowanie w stanie nienaruszonym obszarów wodno-biotnych, w tym torfowisk, zabagnień, podmokłości, oczek wodnych oraz obszarów źródleńskich cieków. Zachowanie i ochrona zbiorników wód powierzchniowych wraz z pasem roślinności okalającej, poza rowami melioracyjnymi. Ograniczenie wyznaczenia lokalizacji nowych wód powierzchniowych do rzeczywistej konieczności ochrony człowieka i jego mienia przed powodzią; w miarę możliwości wady należy lokalizować jak najdalej od koryta rzeki, wykorzystując naturalną rzeźbę terenu. Tworzenie stref buforowych wokół zbiorników wodnych w postaci pasów zadrzewień i zakrzewień, celem ograniczenia splotu substancji biogennej i zwiększenia różnorodności biologicznej. Ograniczenie prac regulacyjnych i utrzymaniowych rzek tylko do zakresu niezbędnego dla rzeczywistej ochrony przeciwpowodziowej. Zapewnienie swobodnej migracji rybom w ciekach poprzez budowę przepławek na istniejących i nowych budowliach piętrzących. Utrzymanie i wprowadzanie zakrzewień i szuwarów wokół zbiorników wodnych, w szczególności starorzeczy i oczek wodnych jako bariery ograniczającej dostęp do linii brzegowej; utrzymanie lub tworzenie pasów zakrzewień i zadrzewień wzdłuż cieków jako naturalnej obudowy biologicznej ograniczającej splot zanieczyszczeń z pól uprawnych. Ograniczenie działań powodujących obniżenie zwierciadła wód podziemnych, w szczególności budowy urządzeń drenarskich i rowów odwadniających na gruntach ornych, łąkach i pastwiskach w dolinach rzecznych oraz na krawędzi tarasów zalewowych i wysoczyzn. Zachowanie i ewentualne odtwarzanie korytarzy ekologicznych opartych o ekosystemy wodne, celem zachowania dróg migracji gatunków związanych z wodą. Zwiększenie retencji wodnej, przy czym zbiorniki małej retencji winny dodatkowo wzbogacać różnorodność biologiczną terenu, uwzględniając starorzecza i lokalne obniżenia terenu; w miarę możliwości technicznych i finansowych zalecane jest odtworzenie funkcji obszarów źródleńskich o dużych zdolnościach retencyjnych; w miarę możliwości należy zachowywać lub odtwarzać siedliska hydrogeniczne mające dużą rolę w utrzymaniu lokalnej różnorodności biologicznej. Gospodarka rybacka na wodach powierzchniowych wspomagająca ochronę gatunków krytycznie zagrożonych i zagrożonych oraz promująca gatunki o pochodzeniu lokalnym, prowadząca do uzyskania struktury gatunkowej i wiekowej ryb właściwej dla danego typu wód.</p>

Kod JCW	Kod obszaru chronionego	Nazwa obszaru chronionego	Cel środowiskowy dla obszaru chronionego
PLRW7000185844929	OCHK85	Dolina Środkowej Łyny	<p>Utrzymywanie, a w razie potrzeby podwyższanie poziomu wód gruntowych [w lasach], w szczególności na siedliskach wilgotnych i bagiennych, tj. w borach bagiennych, olsach i łęgach. Zachowanie i utrzymywanie w stanie zbliżonym do naturalnego istniejących źródleńskich cieków, mokradeł, torfowisk [w lasach]. Zachowanie śródpolnych torfowisk, zabagnień, podmokłości oraz oczek wodnych [poza lasami]. Ograniczenie melioracji odwadniających, w tym regulowania odpływu wody z sieci rowów, tylko do realizowanych w ramach racjonalnej gospodarki rolnej, jednak z bezwzględny zachowaniem w stanie nienaruszonym terenów podmokłych, w tym torfowisk i obszarów wodno-biotnych oraz obszarów źródłiskowych cieków. Zachowanie i ochrona zbiorników wód powierzchniowych wraz z pasem roślinności okalającej, poza rowami melioracyjnymi. Ograniczenie wyznaczenia lokalizacji nowych wałów przeciwpowodziowych do rzeczywistej konieczności ochrony człowieka i jego mienia przed powodzią; w miarę możliwości waty należy lokalizować jak najdalej od koryta rzeki, wykorzystując naturalną rzeźbę terenu. Tworzenie stref buforowych wokół zbiorników wodnych w postaci pasów zadrzewień i zakrzewień, celem ograniczenia splotu substancji biogenicznych i zwiększenia różnorodności biologicznej. Ograniczenie prac regulacyjnych i utrzymawczych rzek tylko do zakresu niezbędnego dla rzeczywistej ochrony przeciwpowodziowej. Zapewnienie swobodnej migracji rybom w ciekach poprzez budowę przepławek na istniejących i nowych budowliach piętrzących. Utrzymanie i wprowadzanie zakrzewień i szuwarów wokół zbiorników wodnych, w szczególności starorzeczy i oczek wodnych jako bariery ograniczającej dostęp do linii brzegowej; utrzymanie lub tworzenie pasów zakrzewień i zadrzewień wzduż cieków jako naturalnej obudowy biologicznej ograniczającej splot zanieczyszczeń z pól uprawnych. Ograniczenie działań powodujących obniżenie zwierciadła wód podziemnych, w szczególności budowy urządzeń drenażowych i rowów odwadniających na gruntach ornych, łąkach i pastwiskach w dolinach rzecznych oraz na krawędzi tarasów zalewowych i wysoczyzn. Zachowanie i ewentualne odtwarzanie korytarzy ekologicznych opartych o ekosystemy wodne, celem zachowania dróg migracji gatunków związanych z wodą. Zwiększenie retencji wodnej, przy czym zbiorniki małej retencji winny dodatkowo wzbogacać różnorodność biologiczną terenu, uwzględniając starorzecza i lokalne obniżenia terenu; w miarę możliwości technicznych i finansowych zalecane jest odtworzenie funkcji obszarów źródłiskowych o dużych zdolnościach retencyjnych; w miarę możliwości należy zachowywać lub odtwarzać siedliska hydrogeniczne mające dużą rolę w utrzymaniu lokalnej różnorodności biologicznej. Gospodarka rybacka na wodach powierzchniowych wspomagająca ochronę gatunków krytycznie zagrożonych i zagrożonych oraz promująca gatunki o pochodzeniu lokalnym, prowadząca do uzyskania struktury gatunkowej i wiekowej ryb właściwej dla danego typu wód.</p>

Kod JCW	Kod obszaru chronionego	Nazwa obszaru chronionego	Cel środowiskowy dla obszaru chronionego
PLRW70001858449529	OCHK85	Dolina Środkowej Łyny	<p>Utrzymywanie, a w razie potrzeby podwyższenie poziomu wód gruntowych [w lasach], w szczególności na siedliskach wilgotnych i bagiennych, tj. w borach bagiennych, olsach i łęgach. Zachowanie i utrzymywanie w stanie zbliżonym do naturalnego istniejących źródleńskich cieków, mokradeł, torfowisk [w lasach]. Zachowanie śródpolnych torfowisk, zabagnień, podmokłości oraz oczek wodnych [poza lasami]. Ograniczenie melioracji odwadniających, w tym regulowania odpływu wody z sieci rowów, tylko do realizowanych w ramach racjonalnej gospodarki rolnej, jednak z bezwzględny zachowaniem w stanie nienaruszonym terenów podmokłych, w tym torfowisk i obszarów wodno-biotnych oraz obszarów źródłiskowych cieków. Zachowanie i ochrona zbiorników wód powierzchniowych wraz z pasem roślinności okalającej, poza rowami melioracyjnymi. Ograniczenie wyznaczenia lokalizacji nowych wałów przeciwpowodziowych do rzeczywistej konieczności ochrony cztowiewka i jego mienia przed powodzią; w miarę możliwości wały należy lokalizować jak najdalej od koryta rzeki, wykorzystując naturalną rzeźbę terenu. Tworzenie stref buforowych wokół zbiorników wodnych w postaci pasów zadrzewień i zakrzewień, celem ograniczenia splywu substancji biogenych i zwiększenia różnorodności biologicznej. Ograniczenie prac regulacyjnych i utrzymawianych rzek tylko do zakresu niezbędnego dla rzeczywistej ochrony przeciwpowodziowej. Zapewnienie swobodnej migracji rybom w ciekach poprzez budowę przepławek na istniejących i nowych budowliach piętrzących. Utrzymanie i wprowadzanie zakrzewień i szwarów wokół zbiorników wodnych, w szczególności starorzeczy i oczek wodnych jako bariery ograniczającej dostęp do linii brzegowej; utrzymanie lub tworzenie pasów zakrzewień i zadrzewień wzdułuż cieków jako naturalnej obudowy biologicznej ograniczającej splyw zanieczyszczeń z pól uprawnych. Ograniczenie działań powodujących obniżenie zwierciadła wód podziemnych, w szczególności budowy urządzeń drenarskich i rowów odwadniających na gruntach ornych, łąkach i pastwiskach w dolinach rzecznych oraz na krawędzi tarasów zalewowych i wysoczyzn. Zachowanie i ewentualne odtwarzanie korytarzy ekologicznych opartych o ekosystemy wodne, celem zachowania dróg migracji gatunków związanych z wodą. Zwiększenie retencji wodnej, przy czym zbiorniki małej retencji winny dodatkowo wzbogacać różnorodność biologiczną terenu, uwzględniając starorzecza i lokalne obniżenia terenu; w miarę możliwości technicznych i finansowych zalecane jest odtworzenie funkcji obszarów źródłiskowych o dużych zdolnościach retencyjnych; w miarę możliwości należy zachowywać lub odtwarzać siedliska hydrogeniczne mające dużą rolę w utrzymaniu lokalnej różnorodności biologicznej. Gospodarka rybacka na wodach powierzchniowych wspomagająca ochronę gatunków krytycznie zagrożonych i zagrożonych oraz promująca gatunki o pochodzeniu lokalnym, prowadząca do uzyskania struktury gatunkowej i wiekowej ryb właściwej dla danego typu wód.</p>

Kod JCW	Kod obszaru chronionego	Nazwa obszaru chronionego	Cel środowiskowy dla obszaru chronionego
PLRW7000185844958	OCHK85	Dolina Środkowej Łyny	<p>Utrzymywanie, a w razie potrzeby podwyższanie poziomu wód gruntowych [w lasach], w szczególności na siedliskach wilgotnych i bagiennych, tj. w borach bagiennych, olsach i łęgach. Zachowanie i utrzymywanie w stanie zbliżonym do naturalnego istniejących źródleńskich cieków, mokradeł, torfowisk [w lasach]. Zachowanie śródpolnych torfowisk, zabagnień, podmokłości oraz oczek wodnych [poza lasami]. Ograniczenie melioracji odwadniających, w tym regulowania odpływu wody z sieci rowów, tylko do realizowanych w ramach racjonalnej gospodarki rolnej, jednak z bezwzględny zachowaniem w stanie nienaruszonym terenów podmokłych, w tym torfowisk i obszarów wodno-biotnych oraz obszarów źródłiskowych cieków. Zachowanie i ochrona zbiorników wód powierzchniowych wraz z pasem roślinności okalającej, poza rowami melioracyjnymi. Ograniczenie wyznaczenia lokalizacji nowych wałów przeciwpowodziowych do rzeczywistej konieczności ochrony człowieka i jego mienia przed powodzią; w miarę możliwości wały należy lokalizować jak najdalej od koryta rzeki, wykorzystując naturalną rzeźbę terenu. Tworzenie stref buforowych wokół zbiorników wodnych w postaci pasów zadrzewień i zakrzewień, celem ograniczenia sphywu substancji biogenych i zwiększenia różnorodności biologicznej. Ograniczenie prac regulacyjnych i utrzymywania rzek tylko do zakresu niezbędnego dla rzeczywistej ochrony przeciwpowodziowej. Zapewnienie swobodnej migracji rybom w ciekach poprzez budowę przepławek na istniejących i nowych budowach piętrzących. Utrzymanie i wprowadzanie zakrzewień i szwarów wokół zbiorników wodnych, w szczególności starorzeczy i oczek wodnych jako bariery ograniczającej dostęp do linii brzegowej; utrzymanie lub tworzenie pasów zakrzewień i zadrzewień wzdłuż cieków jako naturalnej obudowy biologicznej ograniczającej sphyw zanieczyszczeń z pól uprawnych. Ograniczenie działań powodujących obniżenie zwierciadła wód podziemnych, w szczególności budowy urządzeń drenarskich i rowów odwadniających na gruntach ornych, łąkach i pastwiskach w dolinach rzecznych oraz na krawędzi tarasów zalewowych i wysoczyzn. Zachowanie i ewentualne odtwarzanie korytarzy ekologicznych opartych o ekosystemy wodne, celem zachowania dróg migracji gatunków związanych z wodą. Zwiększenie retencji wodnej, przy czym zbiorniki małej retencji winny dodatkowo wzbogacać różnorodność biologiczną terenu, uwzględniając starorzecza i lokalne obniżenia terenu; w miarę możliwości technicznych i finansowych, zalecane jest odtworzenie funkcji obszarów źródłiskowych o dużych zdolnościach retencyjnych; w miarę możliwości należy zachowywać lub odtwarzać siedliska hydrogeniczne mające dużą rolę w utrzymaniu lokalnej różnorodności biologicznej. Gospodarka rybacka na wodach powierzchniowych wspomagająca ochronę gatunków krytycznie zagrożonych i zagrożonych oraz promująca gatunki o pochodzeniu lokalnym, prowadząca do uzyskania struktury gatunkowej i wiekowej ryb właściwej dla danego typu wód.</p>

Kod JCW	Kod obszaru chronionego	Nazwa obszaru chronionego	Cel środowiskowy dla obszaru chronionego
PLRW700018584512	OCHK85	Dolina Środkowej Łyny	<p>Utrzymywanie, a w razie potrzeby podwyższanie poziomu wód gruntowych [w lasach], w szczególności na siedliskach wilgotnych i bagiennych, tj. w borach bagiennych, olsach i łęgach. Zachowanie i utrzymywanie w stanie zbliżonym do naturalnego istniejących źródleńskich cieków, mokradeł, torfowisk [w lasach]. Zachowanie źródleńskich torfowisk, zabagnień, podmokłości oraz oczek wodnych [poza lasami]. Ograniczenie melioracji odwadniających, w tym regulowania odpływu wody z sieci rowów, tylko do realizowanych w ramach racjonalnej gospodarki rolnej, jednak z bezwzględny zachowaniem w stanie nienaruszonym terenów podmokłych, w tym torfowisk i obszarów wodno-biotnych oraz obszarów źródleńskich cieków. Zachowanie i ochrona zbiorników wód powierzchniowych wraz z pasem roślinności okalającej, poza rowami melioracyjnymi. Ograniczenie wyznaczenia lokalizacji nowych wałów przeciwpowodziowych do rzeczywistej konieczności ochrony człowieka i jego mienia przed powodzią; w miarę możliwości wały należy lokalizować jak najdalej od koryta rzeki, wykorzystując naturalną rzeźbę terenu. Tworzenie stref buforowych wokół zbiorników wodnych w postaci pasów zadrzewień i zakrzewień, celem ograniczenia splotu substancji biogennych i zwiększenia różnorodności biologicznej. Ograniczenie prac regulacyjnych i utrzymaniowych rzek tylko do zakresu niezbędnego dla rzeczywistej ochrony przeciwpowodziowej. Zapewnienie swobodnej migracji rybom w ciekach poprzez budowę przepławek na istniejących i nowych budowliach piętrzących. Utrzymanie i wprowadzanie zakrzewień i szuwarów wokół zbiorników wodnych, w szczególności starorzeczy i oczek wodnych jako bariery ograniczającej dostęp do linii brzegowej; utrzymanie lub tworzenie pasów zakrzewień i zadrzewień wzdłuż cieków jako naturalnej obudowy biologicznej ograniczającej splot zanieczyszczeń z pól uprawnych. Ograniczenie działań powodujących obniżenie zwierciadła wód podziemnych, w szczególności budowy urządzeń drenarskich i rowów odwadniających na gruntach ornych, łąkach i pastwiskach w dolinach rzecznych oraz na krawędzi tarasów zalewowych i wysoczyzn. Zachowanie i ewentualne odtwarzanie korytarzy ekologicznych opartych o ekosystemy wodne, celem zachowania dróg migracji gatunków związanych z wodą. Zwiększenie retencji wodnej, przy czym zbiorniki małej retencji winny dodatkowo wzbogacać różnorodność biologiczną terenu, uwzględniając starorzecz i lokalne obniżenia terenu; w miarę możliwości technicznych i finansowych zalecane jest odtworzenie funkcji obszarów źródleńskich o dużych zdolnościach retencyjnych; w miarę możliwości należy zachowywać lub odtwarzać siedliska hydrogeniczne mające dużą rolę w utrzymaniu lokalnej różnorodności biologicznej. Gospodarka rybacka na wodach powierzchniowych wspomagająca ochronę gatunków krytycznie zagrożonych i zagrożonych oraz promująca gatunki o pochodzeniu lokalnym, prowadząca do uzyskania struktury gatunkowej i wiekowej ryb właściwej dla danego typu wód.</p>

Kod JCW	Kod obszaru chronionego	Nazwa obszaru chronionego	Cel środowiskowy dla obszaru chronionego
PLRW700018584529	OCHK65	Dolina Pasłęki	<p>Utrzymywanie, a w razie potrzeby podwyższanie poziomu wód gruntowych [w lasach], w szczególności na siedliskach wilgotnych i bagiennych, tj. w borach bagiennych, olsach i łągach. Zachowanie i utrzymywanie w stanie zbliżonym do naturalnego istniejących śródleśnych cieków, mokradeł, torfowisk [w lasach]. Zachowanie śródleśnych torfowisk, zabagnień, podmokłości oraz oczek wodnych [poza lasami]. Ograniczenie melioracji odwadniających, w tym regulowania odpływu wody z sieci rowów, tylko do realizowanych w ramach racjonalnej gospodarki rolnej, jednak z bezwzględnym zachowaniem w stanie nienaruszonym terenów podmokłych, w tym torfowisk i obszarów wodno-biotnych oraz obszarów źródłiskowych cieków. Zachowanie i ochrona zbiorników wód powierzchniowych wraz z pasem roślinności okalającej, poza rowami melioracyjnymi. Tworzenie stref buforowych wokół zbiorników wodnych w postaci pasów zadrzewień i zakrzewień, celem ograniczenia sptywu substancji biogennych i zwiększenia różnorodności biologicznej. Ograniczenie prac regulacyjnych i utrzymawczych rzek tylko do zakresu niezbędnego dla rzeczywistej ochrony przeciwpowodziowej. Zapewnienie swobodnej migracji rybom w ciekach poprzez budowę przepławek na istniejących i nowych budowliach piętrzących. Utrzymanie i wprowadzanie zakrzewień i szuwarów wokół zbiorników wodnych, w szczególności starorzeczy i oczek wodnych jako bariery ograniczającej dostęp do linii brzegowej; utrzymanie lub tworzenie pasów zakrzewień i zadrzewień wzdłuż cieków jako naturalnej obudowy biologicznej ograniczającej sptyw zanieczyszczeń z pól uprawnych. Ograniczenie działań powodujących obniżenie zwierciadła wód podziemnych, w szczególności budowy urządzeń drenarskich i rowów odwadniających na gruntach ornych, łąkach i pastwiskach w dolinach rzecznych oraz na krawędzi tarasów zalewowych i wysoczyzn. Zachowanie i ewentualne odtwarzanie korytarzy ekologicznych opartych o ekosystemy wodne, celem zachowania dróg migracji gatunków związanych z wodą. Zwiększenie retencji wodnej, przy czym zbiorniki małej retencji winny dodatkowo wzbogacać różnorodność biologiczną terenu, uwzględniając starorzecza i lokalne obniżenia terenu; w miarę możliwości technicznych i finansowych zalecane jest odtworzenie funkcji obszarów źródłiskowych o dużych zdolnościach retencyjnych; w miarę możliwości należy zachowywać lub odtwarzać siedliska hydrogeniczne mające dużą rolę w utrzymaniu lokalnej różnorodności biologicznej.</p>

Kod JCW	Kod obszaru chronionego	Nazwa obszaru chronionego	Cel środowiskowy dla obszaru chronionego
PLRW700018584529	OCHK85	Dolina Środkowej Łyny	<p>Utrzymywanie, a w razie potrzeby podwyższanie poziomu wód gruntowych [w lasach], w szczególności na siedliskach wilgotnych i bagiennych, tj. w borach bagiennych, olsach i łęgach. Zachowanie i utrzymywanie w stanie zbliżonym do naturalnego istniejących źródleńskich cieków, mokradeł, torfowisk [w lasach]. Zachowanie śródpolnych torfowisk, zabagnień, podmokłości oraz oczek wodnych [poza lasami]. Ograniczenie melioracji odwadniających, w tym regulowania odpływu wody z sieci rowów, tylko do realizowanych w ramach racjonalnej gospodarki rolnej, jednak z bezwzględny zachowaniem w stanie nienaruszonym terenów podmokłych, w tym torfowisk i obszarów wodno-biotnych oraz obszarów źródłiskowych cieków. Zachowanie i ochrona zbiorników wód powierzchniowych wraz z pasem roślinności okalającej, poza rowami melioracyjnymi. Ograniczenie wyznaczenia lokalizacji nowych wałów przeciwpowodziowych do rzeczywistej konieczności ochrony człowieka i jego mienia przed powodzią; w miarę możliwości waty należy lokalizować jak najdalej od koryta rzeki, wykorzystując naturalną rzeźbę terenu. Tworzenie stref buforowych wokół zbiorników wodnych w postaci pasów zadrzewień i zakrzewień, celem ograniczenia sphywu substancji biogennych i zwiększenia różnorodności biologicznej. Ograniczenie prac regulacyjnych i utrzymywania rzek tylko do zakresu niezbędnego dla rzeczywistej ochrony przeciwpowodziowej. Zapewnienie swobodnej migracji rybom w ciekach poprzez budowę przepławek na istniejących i nowych budowliach piętrzących. Utrzymanie i wprowadzanie zakrzewień i szwarów wokół zbiorników wodnych, w szczególności starorzeczy i oczek wodnych jako bariery ograniczającej dostęp do linii brzegowej; utrzymanie lub tworzenie pasów zakrzewień i zadrzewień wzduż cieków jako naturalnej obudowy biologicznej ograniczającej sphyw zanieczyszczeń z pól uprawnych. Ograniczenie działań powodujących obniżenie zwierciadła wód podziemnych, w szczególności budowy urządzeń drenarskich i rowów odwadniających na gruntach omnych, łąkach i pastwiskach w dolinach rzecznych oraz na krawędzi tarasów zalewowych i wysoczyzn. Zachowanie i ewentualne odtwarzanie korytarzy ekologicznych opartych o ekosystemy wodne, celem zachowania dróg migracji gatunków związanych z wodą. Zwiększenie retencji wodnej, przy czym zbiorniki małej retencji winny dodatkowo wzbogacać różnorodność biologiczną terenu, uwzględniając starorzecza i lokalne obniżenia terenu; w miarę możliwości technicznych i finansowych zalecane jest odtworzenie funkcji obszarów źródłiskowych o dużych zdolnościach retencyjnych; w miarę możliwości należy zachowywać lub odtwarzać siedliska hydrogeniczne mające dużą rolę w utrzymaniu lokalnej różnorodności biologicznej. Gospodarka rybacka na wodach powierzchniowych wspomagająca ochronę gatunków krytycznie zagrożonych i zagrożonych oraz promująca gatunki o pochodzeniu lokalnym, prowadząca do uzyskania struktury gatunkowej i wiekowej ryb właściwej dla danego typu wód.</p>

Kod JCW	Kod obszaru chronionego	Nazwa obszaru chronionego	Cel środowiskowy dla obszaru chronionego
PLRW700018584529	PLH280033	Warmińskie Buczyny	<p>Utrzymanie lub utworzenie właściwego stanu ochrony. Właściwy stan ochr. starorzeczy i naturalnych eutroficznych zbiorników wodnych (3150) wymaga: zastrzone parametry fizykochemiczne: przezroczystość (wid. krążka Secchiego) >2,5 m (w płytszych do dna), niezależnie od współczyn. Schindlera; pokrycie pleustoffitów <25%, a w starorzeczach <50% pow. wody. Brak gat. obcych i inwazyjnych z ew. wyjątk. dopuszczalnej moczarki kanad. pH 6,5-7,9. Przewodnictwo <600 mikroS/cm. Brak zakwitów sinicowych. Wykluczenie presji dopływu zanieczyszczeń ze zlewni i zlych form gosp. rybackiej, naturalna strefa brzegowa i litoral. W przypadku starorzeczy: naturalna dynamika i reżim hydrologiczny rzeki; dające możliwości powstawania nowych starorzeczy i naturalnego okresowego kontaktu z wodami rzecznyymi starorzeczy istniejących. --- Właściwy stan ochr. ziołorośli górskich lub nadrzecznych (6430) wymaga: naturalność koryt rzecznych/potoków i stref brzegowych, umożliwiająca swobodne wykształcanie się ziołorośli. --- Właściwy stan ochr. torfowisk przejściowych i trzęsawisk (7140) wymaga: bagienne, naturalne warunki wodne. Poziom wody nie głębiej niż 10 cm ppt. Brak sieci rowów i kanałów melioracyjnych oraz innych elementów infrastruktury melioracyjnej odwadniającej torfowisko bądź infrastruktura melioracyjna w wystarczającym stopniu „zneutralizowana” na skutek podjętych działań ochronnych (zasypywanie rowów, budowa przegród itp.). --- Właściwy stan ochr. łęgów wierzbowych, topolowych, olszowych i jesionowych (91E0) wymaga: uwodnienie (w tym, jeśli dotyczy, dynamika zalewów) normalne z punktu widzenia odpowiedniego podtypu (zbiorowiska roślinnego). Naturalny lub zrenaturalizowany charakter i reżim hydrolog. cieków, jezeli sąsiadują z łęgami. --- Właściwy stan ochr. bobra wymaga: tolerowanie działań bobrow. --- Właściwy stan ochr. wydry wymaga: bogatej bazy żerowej, pośrednio zachowania lub odtworzenia naturalnego różnicow. siedlisk ryb i płazów. --- Właściwy stan ochr. kumaka niz. wymaga: zachow. miejsc łęgowych, w postaci (zależnie od specyf. obszaru) stawów lub kompleksów drobnych zbiorn. wodnych o naturalnym charakterze. Brak trendu zanikania drobnych oczek wodnych w krajobrazie. --- Właściwy stan ochr. czerwonożyka nieparka wymaga: naturalne war. wodne siedliska łąkowego, lokalnie podmokłe i wilgotne, w tym jeśli dotyczy z zarośn. rowami z wyst. szczawi, ale umożliw. koszenie łąk.</p> <p>[Wymaga wg proj. dokument. PZO: Dla jeziora Limajno - osiągnięcie bardzo dobrego stanu ekologicznego, w tym unaturalnienie strefy brzegowej, w perspektywie czasowej 2021 r. Co najmniej 90% strefy litoralu nie zaburzone. Powstrzymanie urbanizacji otoczenia jeziora na poziomie wyznaczonym obecnie obowiązującymi planami. Zachowana cała różnorodność biologiczna związana z jeziorami. Zachowanie naturalnej dynamiki ziołorośli w dol. łyny i naturalnych procesów w łęgach. Utrzymanie bez ingerencji rzeki Łyny i jej bezpośredniego sąsiedztwa.]</p>
PLRW700018584529	PLH280039	Jonkowo-Warkaty	<p>Utrzymanie lub utworzenie właściwego stanu ochrony. Właściwy stan ochr. naturalnych, dystroficznych zbiorn. wodnych (3160) wymaga: naturalny stan hydrologii i roślinności powiązanych torfowisk; przewodnictwo <100 mikroS/cm; TDS <60 m/dm3; barwa wody: <50 mg Pt/dm3 (lub barwa wody brazowa. klarowna lub o niewielkiej mętności). pH 3-7. Brak sieci czynnych sztucznych rowów odwadniających lub doprowadzających wody spoza torfowiska; plankton z domin. gat. mikstroficznych i ew. sprężnic, z obec. gat. acydofilnych, bez zakwitów sinicowych ani dominacji sinic lub okrzemek; wykluczenie intens. gosp. ryb., w szczególności nawożenia i wapnowania. --- Właściwy stan ochr. torfowisk przejściowych i trzęsawisk (7140) wymaga: bagienne, naturalne warunki wodne. Poziom wody nie głębiej niż 10 cm ppt. Brak sieci rowów i kanałów melioracyjnych oraz innych elementów infrastruktury melioracyjnej odwadniającej torfowisko bądź infrastruktura melioracyjna w wystarczającym stopniu „zneutralizowana” na skutek podjętych działań ochronnych (zasypywanie rowów, budowa przegród itp.). --- Właściwy stan ochr. górskich i nizinnych torfowisk zasadowych o charakterze łąk, turzycowisk i mechowisk (7230) wymaga: poziomy wody w przedziale 10 cm ppt - 2 cm npt. Stabilne zasilanie wodami podziemnymi pH>7. Brak sieci rowów i kanałów melioracyjnych oraz innych elementów infrastruktury melioracyjnej odwadniającej torfowisk bądź infrastruktura melioracyjna w wystarczającym stopniu „zneutralizowana” na skutek podjętych działań ochronnych (zasypywanie rowów, budowa przegród itp.). --- Właściwy stan ochr. borów i lasów bagiennych (91D0) wymaga: bagienne uwodnienie. Brak antropogenicznego odwadniania.</p>

Kod JCW	Kod obszaru chronionego	Nazwa obszaru chronionego	Cel środowiskowy dla obszaru chronionego
PLRW7000185845329	OCHK85	Dolina Środkowej Łyny	<p>[Wymaga wg proj. dokument. PZO: Odtworzenie właściwego udowdnienia torfowisk oraz borów i lasów bagiennych, poprzez budowę zastawek hamujących nadmierny odpływ wód oraz podnoszących i stabilizujących poziom wód gruntowych].</p> <p>Utrzymywanie, a w razie potrzeby podwyższanie poziomu wód gruntowych [w lasach], w szczególności na siedliskach wilgotnych i bagiennych, tj. w borach bagiennych, olsach i łągach. Zachowanie i utrzymywanie w stanie zbliżonym do naturalnego istniejących źródleńskich cieków, mokradeł, torfowisk [w lasach]. Zachowanie śródpolnych torfowisk, zabagnień, podmokłości oraz oczek wodnych [poza lasami]. Ograniczenie melioracji odwadniających, w tym regulowania odpływu wody z sieci rowów, tylko do realizowanych w ramach racjonalnej gospodarki rolnej, jednak z bezwzględny zachowaniem w stanie nienaruszonym terenów podmokłych, w tym torfowisk i obszarów wodno-biotnych oraz obszarów źródleńskich cieków. Zachowanie i ochrona zbiorników wód powierzchniowych wraz z pasem roślinności okalającej, poza rowami melioracyjnymi. Ograniczenie wyznaczenia lokalizacji nowych wałów przeciwpowodziowych do rzeczywistej konieczności ochrony cztowiewka i jego mienia przed powodzią; w miarę możliwości wały należy lokalizować jak najdalej od koryta rzeki, wykorzystując naturalną rzeźbę terenu. Tworzenie stref buforowych wokół zbiorników wodnych w postaci pasów zadrzewień i zakrzewień, celem ograniczenia sływu substancji biogenych i zwiększenia różnorodności biologicznej. Ograniczenie prac regulacyjnych i utrzymawaniowych rzek tylko do zakresu niezbędnego dla rzeczywistej ochrony przeciwpowodziowej. Zapewnienie swobodnej migracji rybom w ciekach poprzez budowę przepławek na istniejących i nowych budowach piętrzących. Utrzymanie i wprowadzanie zakrzewień i szwarów wokół zbiorników wodnych, w szczególności starorzeczy i oczek wodnych jako bariery ograniczającej dostęp do linii brzegowej; utrzymanie lub tworzenie pasów zakrzewień i zadrzewień wzduż cieków jako naturalnej obudowy biologicznej ograniczającej sływu zanieczyszczeń z pól uprawnych. Ograniczenie działach powodujących obniżenie zwierciadła wód podziemnych, w szczególności budowy urządzeń drenarskich i rowów odwadniających na gruntach omnych, łąkach i pastwiskach w dolinach rzecznych oraz na krawędzi tarasów zalewowych i wysoczyzn. Zachowanie i ewentualne odtwarzanie korytarzy ekologicznych opartych o ekosystemy wodne, celem zachowania dróg migracji gatunków związanych z wodą. Zwiększenie retencji wodnej, przy czym zbiorniki małej retencji winny dodatkowo wzbogacać różnorodność biologiczną terenu, uwzględniając starorzecza i lokalne obniżenia terenu; w miarę możliwości technicznych i finansowych zalecane jest odtworzenie funkcji obszarów źródleńskich o dużych zdolnościach retencyjnych; w miarę możliwości należy zachowywać lub odtwarzać siedliska hydrogeniczne mające dużą rolę w utrzymaniu lokalnej różnorodności biologicznej. Gospodarka rybacka na wodach powierzchniowych wspomagająca ochronę gatunków krytycznie zagrożonych i zagrożonych oraz promująca gatunki o pochodzeniu lokalnym, prowadząca do uzyskania struktury gatunkowej i wiekowej ryb właściwej dla danego typu wód.</p>

Kod JCW	Kod obszaru chronionego	Nazwa obszaru chronionego	Cel środowiskowy dla obszaru chronionego
PLRW7000185845349	OCHK85	Dolina Środkowej Łyny	<p>Utrzymywanie, a w razie potrzeby podwyższanie poziomu wód gruntowych [w lasach], w szczególności na siedliskach wilgotnych i bagiennych, tj. w borach bagiennych, olsach i łągach. Zachowanie i utrzymywanie w stanie zbliżonym do naturalnego istniejących źródleńskich cieków, mokradeł, torfowisk [w lasach]. Zachowanie śródpolnych torfowisk, zabagnień, podmokłości oraz oczek wodnych [poza lasami]. Ograniczenie melioracji odwadniających, w tym regulowania odpływu wody z sieci rowów, tylko do realizowanych w ramach racjonalnej gospodarki rolnej, jednak z bezwzględny zachowaniem w stanie nienaruszonym terenów podmokłych, w tym torfowisk i obszarów wodno-biotnych oraz obszarów źródłiskowych cieków. Zachowanie i ochrona zbiorników wód powierzchniowych wraz z pasem roślinności okalającej, poza rowami melioracyjnymi. Ograniczenie wyznaczenia lokalizacji nowych wałów przeciwpowodziowych do rzeczywistej konieczności ochrony człowieka i jego mienia przed powodzią; w miarę możliwości wały należy lokalizować jak najdalej od koryta rzeki, wykorzystując naturalną rzeźbę terenu. Tworzenie stref buforowych wokół zbiorników wodnych w postaci pasów zadrzewień i zakrzewień, celem ograniczenia splotu substancji biogenicznych i zwiększenia różnorodności biologicznej. Ograniczenie prac regulacyjnych i utrzymywania zakrzewień i szwarów wokół zbiorników wodnych, w szczególności starorzeczy i oczek wodnych jako bariery ograniczającej dostęp do linii brzegowej; utrzymywanie lub tworzenie pasów zakrzewień i zadrzewień wzdłuż cieków jako naturalnej obudowy biologicznej ograniczającej splot zanieczyszczeń z pól uprawnych. Ograniczenie działań powodujących obniżenie zwierciadła wód podziemnych, w szczególności budowy urządzeń drenażowych i rowów odwadniających na gruntach ornych, łąkach i pastwiskach w dolinach rzecznych oraz na krawędzi tarasów zalewowych i wysoczyzn. Zachowanie i ewentualne odtwarzanie korytaży ekologicznych opartych o ekosystemy wodne, celem zachowania dróg migracji gatunków związanych z wodą. Zwiększenie retencji wodnej, przy czym zbiorniki małej retencji winny dodatkowo wzbogacać różnorodność biologiczną terenu, uwzględniając starorzecza i lokalne obniżenia terenu; w miarę możliwości technicznych i finansowych, zalecane jest odtworzenie funkcji obszarów źródłiskowych o dużych zdolnościach retencyjnych; w miarę możliwości należy zachowywać lub odtwarzać siedliska hydrogeniczne mające dużą rolę w utrzymaniu lokalnej różnorodności biologicznej. Gospodarka rybacka na wodach powierzchniowych wspomagająca ochronę gatunków krytycznie zagrożonych i zagrożonych oraz promująca gatunki o pochodzeniu lokalnym, prowadząca do uzyskania struktury gatunkowej i wiekowej ryb właściwej dla danego typu wód.</p>

Kod JCW	Kod obszaru chronionego	Nazwa obszaru chronionego	Cel środowiskowy dla obszaru chronionego
PLRW700018584549	OCHK85	Dolina Środkowej Łyny	<p>Utrzymywanie, a w razie potrzeby podwyższanie poziomu wód gruntowych [w lasach], w szczególności na siedliskach wilgotnych i bagiennych, tj. w borach bagiennych, olsach i łęgach. Zachowanie i utrzymywanie w stanie zbliżonym do naturalnego istniejących źródleńskich cieków, mokradeł, torfowisk [w lasach]. Zachowanie śródpolnych torfowisk, zabagnień, podmokłości oraz oczek wodnych [poza lasami]. Ograniczenie melioracji odwadniających, w tym regulowania odpływu wody z sieci rowów, tylko do realizowanych w ramach racjonalnej gospodarki rolnej, jednak z bezwzględnym zachowaniem w stanie nienaruszonym terenów podmokłych, w tym torfowisk i obszarów wodno-biotnych oraz obszarów źródleńskich cieków. Zachowanie i ochrona zbiorników wód powierzchniowych wraz z pasem roślinności okalającej, poza rowami melioracyjnymi. Ograniczenie wyznaczenia lokalizacji nowych wałów przeciwpowodziowych do rzeczywistej konieczności ochrony człowieka i jego mienia przed powodzią; w miarę możliwości wały należy lokalizować jak najdalej od koryta rzeki, wykorzystując naturalną rzeźbę terenu. Tworzenie stref buforowych wokół zbiorników wodnych w postaci pasów zadrzewień i zakrzewień, celem ograniczenia splotu substancji biogenicznych i zwiększenia różnorodności biologicznej. Ograniczenie prac regulacyjnych i utrzymawania rzek tylko do zakresu niezbędnego dla rzeczywistej ochrony przeciwpowodziowej. Zapewnienie swobodnej migracji rybom w ciekach poprzez budowę przepławek na istniejących i nowych budowliach piętrzących. Utrzymanie i wprowadzanie zakrzewień i szuwarów wokół zbiorników wodnych, w szczególności starorzeczy i oczek wodnych jako bariery ograniczającej dostęp do linii brzegowej; utrzymanie lub tworzenie pasów zakrzewień i zadrzewień wzduż cieków jako naturalnej obudowy biologicznej ograniczającej splot zanieczyszczeń z pól uprawnych. Ograniczenie działań powodujących obniżenie zwierciadła wód podziemnych, w szczególności budowy urządzeń drenażowych i rowów odwadniających na gruntach ornym, łąkach i pastwiskach w dolinach rzecznych oraz na krawędzi tarasów zalewowych i wysoczyzn. Zachowanie i ewentualne odtwarzanie korytarzy ekologicznych opartych o ekosystemy wodne, celem zachowania dróg migracji gatunków związanych z wodą. Zwiększenie retencji wodnej, przy czym zbiorniki małej retencji winny dodatkowo wzbogacać różnorodność biologiczną terenu, uwzględniając starorzecza i lokalne obniżenia terenu; w miarę możliwości technicznych i finansowych zalecane jest odtworzenie funkcji obszarów źródleńskich o dużych zdolnościach retencyjnych; w miarę możliwości należy zachowywać lub odtwarzać siedliska hydrogeniczne mające dużą rolę w utrzymaniu lokalnej różnorodności biologicznej. Gospodarka rybacka na wodach powierzchniowych wspomagająca ochronę gatunków krytycznie zagrożonych i zagrożonych oraz promująca gatunki o pochodzeniu lokalnym, prowadząca do uzyskania struktury gatunkowej i wiekowej ryb właściwej dla danego typu wód.</p>

Kod JCW	Kod obszaru chronionego	Nazwa obszaru chronionego	Cel środowiskowy dla obszaru chronionego
PLRW700018584549	PLH280033	Warmińskie Buczyny	<p>Utrzymanie lub odtworzenie właściwego stanu ochrony. Właściwy stan ochr. starorzeczy i naturalnych eutroficznych zbiorników wodnych (3150) wymaga: zastrzone parametry fizykochemiczne: przezroczystość (wid. krążka Secchiego) >2,5 m (w płytszych do dna), niezależnie od współczyn. Schindlera; pokrycie pleustofitów <25%, a w starorzeczach <50% pow. wody. Brak gat. obcych i inwazyjnych z ew. wyjątk. dopuszczalnej moczarki kanad. pH 6,5-7,9.</p> <p>Przewodnictwo <600 mikroS/cm. Brak zakwitów sinicowych. Wykluczenie presji dopływu zanieczyszczeń ze zlewni i zlych form gosp. rybackiej, naturalna strefa brzegowa i litoral. W przypadku starorzeczy: naturalna dynamika i reżim hydrologiczny rzeki; dające możliwości powstawania nowych starorzeczy i naturalnego okresowego kontaktu z wodami rzecznyymi starorzeczy istniejących. --- Właściwy stan ochr. ziołorośli górskich lub nadrzecznych (6430) wymaga: naturalność koryt rzecznych/potoków i stref brzegowych, umożliwiająca swobodne wykształcanie się ziołorośli. --- Właściwy stan ochr. torfowisk przejściowych i trzęsawisk (7140) wymaga: bagienne, naturalne warunki wodne. Poziom wody nie głębiej niż 10 cm ppt. Brak sieci rowów i kanałów melioracyjnych oraz innych elementów infrastruktury melioracyjnej odwadniającej torfowisko bądź infrastruktura melioracyjna w wystarczającym stopniu „zneutralizowana” na skutek podjętych działań ochronnych (zasypywanie rowów, budowa przegród itp.). --- Właściwy stan ochr. łęgów wierzbowych, topolowych, olszowych i jesionowych (91E0) wymaga: uwodnienie (w tym, jeśli dotyczy, dynamika zalewów) normalne z punktu widzenia odpowiedniego podtypu (zbiorowiska roślinnego). Naturalny lub zrenaturalizowany charakter i reżim hydrolog. cieków, jeżeli sąsiadują z łęgami. --- Właściwy stan ochr. bobra wymaga: tolerowanie działań bobrów. --- Właściwy stan ochr. wydry wymaga: bogatej bazy żerowej, pośrednio zachowania lub odtworzenia naturalnego różnicow. siedlisk ryb i płazów. --- Właściwy stan ochr. kumaka niz. wymaga: zachow. miejsc łęgowych, w postaci (zależnie od specyf. obszaru) stawów lub kompleksów drobnych zbiorn. wodnych o naturalnym charakterze. Brak trendu zanikania drobnych oczek wodnych w krajobrazie. --- Właściwy stan ochr. czerwonoczyka nieparka wymaga: naturalne war. wodne siedliska łąkowego, lokalnie podmokłe i wilgotne, w tym jeśli dotyczy z zarośn. rowami z wyst. szczawi, ale umożliw. koszenie łąk.</p> <p>[Wymaga wg proj. dokument. PZO: Dla jeziora Limajno - osiągnięcie bardzo dobrego stanu ekologicznego, w tym unaturalnienie strefy brzegowej, w perspektywie czasowej 2021 r. Co najmniej 90% strefy litoralu nie zaburzone.</p> <p>Powstrzymanie urbanizacji otoczenia jeziora na poziomie wyznaczonym obecnie obowiązującymi planami. Zachowana cała różnorodność biologiczna związana z jeziorami. Zachowanie naturalnej dynamiki ziołorośli w dol. Łyny i naturalnych procesów w łęgach. Utrzymanie bez ingerencji rzeki Łyny i jej bezpośredniego sąsiedztwa.]</p>

Kod JCW	Kod obszaru chronionego	Nazwa obszaru chronionego	Cel środowiskowy dla obszaru chronionego
PLRW7000185845529	OCHK85	Dolina Środkowej Łyny	<p>Utrzymywanie, a w razie potrzeby podwyższanie poziomu wód gruntowych [w lasach], w szczególności na siedliskach wilgotnych i bagiennych, tj. w borach bagiennych, olsach i łęgach. Zachowanie i utrzymywanie w stanie zbliżonym do naturalnego istniejących źródleńskich cieków, mokradeł, torfowisk [w lasach]. Zachowanie śródpolnych torfowisk, zabagnień, podmokłości oraz oczek wodnych [poza lasami]. Ograniczenie melioracji odwadniających, w tym regulowania odpływu wody z sieci rowów, tylko do realizowanych w ramach racjonalnej gospodarki rolnej, jednak z bezwzględny zachowaniem w stanie nienaruszonym terenów podmokłych, w tym torfowisk i obszarów wodno-biotnych oraz obszarów źródleńskich cieków. Zachowanie i ochrona zbiorników wód powierzchniowych wraz z pasem roślinności okalającej, poza rowami melioracyjnymi. Ograniczenie wyznaczenia lokalizacji nowych wałów przeciwpowodziowych do rzeczywistej konieczności ochrony człowieka i jego mienia przed powodzią; w miarę możliwości waty należy lokalizować jak najdalej od koryta rzeki, wykorzystując naturalną rzeźbę terenu. Tworzenie stref buforowych wokół zbiorników wodnych w postaci pasów zadrzewień i zakrzewień, celem ograniczenia sphywu substancji biogenych i zwiększenia różnorodności biologicznej. Ograniczenie prac regulacyjnych i utrzymywania rzek tylko do zakresu niezbędnego dla rzeczywistej ochrony przeciwpowodziowej. Zapewnienie swobodnej migracji rybom w ciekach poprzez budowę przepławek na istniejących i nowych budowliach piętrzących. Utrzymanie i wprowadzanie zakrzewień i szuwarów wokół zbiorników wodnych, w szczególności starorzeczy i oczek wodnych jako bariery ograniczającej dostęp do linii brzegowej; utrzymanie lub tworzenie pasów zakrzewień i zadrzewień wzduż cieków jako naturalnej obudowy biologicznej ograniczającej sphyw zanieczyszczeń z pól uprawnych. Ograniczenie działań powodujących obniżenie zwierciadła wód podziemnych, w szczególności budowy urządzeń drenarskich i rowów odwadniających na gruntach ornym, łąkach i pastwiskach w dolinach rzecznych oraz na krawędzi tarasów zalewowych i wysoczyzn. Zachowanie i ewentualne odtwarzanie korytarzy ekologicznych opartych o ekosystemy wodne, celem zachowania dróg migracji gatunków związanych z wodą. Zwiększenie retencji wodnej, przy czym zbiorniki małej retencji winny dodatkowo wzbogacać różnorodność biologiczną terenu, uwzględniając starorzecza i lokalne obniżenia terenu; w miarę możliwości technicznych i finansowych zalecane jest odtworzenie funkcji obszarów źródleńskich o dużych zdolnościach retencyjnych; w miarę możliwości należy zachowywać lub odtwarzać siedliska hydrogeniczne mające dużą rolę w utrzymaniu lokalnej różnorodności biologicznej. Gospodarka rybacka na wodach powierzchniowych wspomagająca ochronę gatunków krytycznie zagrożonych i zagrożonych oraz promująca gatunki o pochodzeniu lokalnym, prowadząca do uzyskania struktury gatunkowej i wiekowej ryb właściwej dla danego typu wód.</p>

Kod JCW	Kod obszaru chronionego	Nazwa obszaru chronionego	Cel środowiskowy dla obszaru chronionego
PLRW700018584569	OCHK85	Dolina Środkowej Łyny	<p>Utrzymywanie, a w razie potrzeby podwyższanie poziomu wód gruntowych [w lasach], w szczególności na siedliskach wilgotnych i bagiennych, tj. w borach bagiennych, olsach i łęgach. Zachowanie i utrzymywanie w stanie zbliżonym do naturalnego istniejących źródleńskich cieków, mokradeł, torfowisk [w lasach]. Zachowanie śródpolnych torfowisk, zabagnień, podmokłości oraz oczek wodnych [poza lasami]. Ograniczenie melioracji odwadniających, w tym regulowania odpływu wody z sieci rowów, tylko do realizowanych w ramach racjonalnej gospodarki rolnej, jednak z bezwzględny zachowaniem w stanie nienaruszonym terenów podmokłych, w tym torfowisk i obszarów wodno-biotnych oraz obszarów źródleńskich cieków. Zachowanie i ochrona zbiorników wód powierzchniowych wraz z pasem roślinności okalającej, poza rowami melioracyjnymi. Ograniczenie wyznaczenia lokalizacji nowych wałów przeciwpowodziowych do rzeczywistej konieczności ochrony człowieka i jego mienia przed powodzią; w miarę możliwości wały należy lokalizować jak najdalej od koryta rzeki, wykorzystując naturalną rzeźbę terenu. Tworzenie stref buforowych wokół zbiorników wodnych w postaci pasów zadrzewień i zakrzewień, celem ograniczenia splotu substancji biogennych i zwiększenia różnorodności biologicznej. Ograniczenie prac regulacyjnych i utrzymywania rzek tylko do zakresu niezbędnego dla rzeczywistej ochrony przeciwpowodziowej. Zapewnienie swobodnej migracji rybom w ciekach poprzez budowę przepławek na istniejących i nowych budowliach piętrzących. Utrzymanie i wprowadzanie zakrzewień i szwarów wokół zbiorników wodnych, w szczególności starorzeczy i oczek wodnych jako bariery ograniczającej dostęp do linii brzegowej; utrzymanie lub tworzenie pasów zakrzewień i zadrzewień wzduż cieków jako naturalnej obudowy biologicznej ograniczającej splot zanieczyszczeń z pól uprawnych. Ograniczenie działań powodujących obniżenie zwierciadła wód podziemnych, w szczególności budowy urządzeń drenażowych i rowów odwadniających na gruntach ornym, łąkach i pastwiskach w dolinach rzecznych oraz na krawędzi tarasów zalewowych i wysoczyzn. Zachowanie i ewentualne odtwarzanie korytarzy ekologicznych opartych o ekosystemy wodne, celem zachowania dróg migracji gatunków związanych z wodą. Zwiększenie retencji wodnej, przy czym zbiorniki małej retencji winny dodatkowo wzbogacać różnorodność biologiczną terenu, uwzględniając starorzecza i lokalne obniżenia terenu; w miarę możliwości technicznych i finansowych zalecane jest odtworzenie funkcji obszarów źródleńskich o dużych zdolnościach retencyjnych; w miarę możliwości należy zachowywać lub odtwarzać siedliska hydrogeniczne mające dużą rolę w utrzymaniu lokalnej różnorodności biologicznej. Gospodarka rybicka na wodach powierzchniowych wspomagająca ochronę gatunków krytycznie zagrożonych i zagrożonych oraz promująca gatunki o pochodzeniu lokalnym, prowadząca do uzyskania struktury gatunkowej i wiekowej ryb właściwej dla danego typu wód.</p>

Kod JCW	Kod obszaru chronionego	Nazwa obszaru chronionego	Cel środowiskowy dla obszaru chronionego
PLRW700018584569	PLH280033	Warmińskie Buczyny	<p>Utrzymanie lub odtworzenie właściwego stanu ochrony. Właściwy stan ochr. starorzeczy i naturalnych eutroficznych zbiorników wodnych (3150) wymaga: zastrzone parametry fizykochemiczne: przewodność <25%, a w starorzeczach >2,5 m (w płytszych do dna), niezależnie od współczyn. Schindlera; pokrycie pleustofitów <25%, a w starorzeczach <50% pow. wody. Brak gat. obcych i inwazyjnych z ew. wyjątk. dopuszczalnej moczarli kanad. pH 6,5-7,9. Przewodnictwo <600 mikroS/cm. Brak zakwitów sinicowych. Wykluczenie presji dopływu zanieczyszczeń ze zlewni i złych form gosp. rybackiej, naturalna strefa brzegowa i litoral. W przypadku starorzeczy: naturalna dynamika i reżim hydrologiczny rzeki; dające możliwości powstawania nowych starorzeczy i naturalnego okresowego kontaktu z wodami rzecznyymi starorzeczy istniejących. --- Właściwy stan ochr. ziołorośli górskich lub nadrzecznych (6430) wymaga: naturalność koryt rzecznych/potoków i stref brzegowych, umożliwiająca swobodne wykształcanie się ziołorośli. --- Właściwy stan ochr. torfowisk przejściowych i trzęsawisk (7140) wymaga: bagienne, naturalne warunki wodne. Poziom wody nie głębiej niż 10 cm ppt. Brak sieci rowów i kanałów melioracyjnych oraz innych elementów infrastruktury melioracyjnej odwadniającej torfowisko bądź infrastruktura melioracyjna w wystarczającym stopniu „zneutralizowana” na skutek podjętych działań ochronnych (zasypywanie rowów, budowa przegród itp.). --- Właściwy stan ochr. łąk wierzbowych, topolowych, olszowych i jesionowych (91E0) wymaga: uwodnienie (w tym, jeśli dotyczy, dynamika zalewów) normalne z punktu widzenia odpowiedniego podtypu (zbiorowiska roślinnego). Naturalny lub zrenaturalizowany charakter i reżim hydrolog. cieków, jeżeli sąsiadują z łąkami. --- Właściwy stan ochr. bobrow wymaga: tolerowanie działań bobrów. --- Właściwy stan ochr. wydry wymaga: bogatej bazy żerowej, pośrednio zachowania lub odtworzenia naturalnego zróżnicow. siedlisk ryb i ptaków. --- Właściwy stan ochr. kumaka niz. wymaga: zachow. miejsc łąkowych, w postaci (zależnie od specyf. obszaru) stawów lub kompleksów drobnych zbiorn. wodnych o naturalnym charakterze. Brak trendu zanikania drobnych oczek wodnych w krajobrazie. --- Właściwy stan ochr. czerwońcyka nieparnika wymaga: naturalne war. wodne siedliska łąkowego, lokalnie podmokłe i wilgotne, w tym jeśli dotyczy z zarośn. rowami z wyst. szczawii, ale umożliw. koszenie łąk.</p> <p>[Wymaga wg proj. dokument. PZO: Dla jeziora Limajno - osiągnięcie bardzo dobrego stanu ekologicznego, w tym unaturalnienie strefy brzegowej, w perspektywie czasowej 2021 r. Co najmniej 90% strefy litoralu nie zaburzone. Powstrzymanie urbanizacji otoczenia jeziora na poziomie wyznaczonym obecnie obowiązującymi planami. Zachowana cała różnorodność biologiczna związana z jeziorami. Zachowanie naturalnej dynamiki ziołorośli w dol. Łyny i naturalnych procesów w łągach. Utrzymanie bez ingerencji rzeki Łyny i jej bezpośredniego sąsiedztwa.]</p> <p>Zachowanie rozlewiska stanowiącego ostoję łągową oraz miejsce występowania licznych gatunków ptaków wodno-błotnych [wymaga zachow. wysokiego poz. wody rozlewiska].</p>
PLRW700018584569	REZ887	Kwiecewo	

Kod JCW	Kod obszaru chronionego	Nazwa obszaru chronionego	Cel środowiskowy dla obszaru chronionego
PLRW7000185845729	OCHK49	Doliny Dolnej Łyny	<p>Utrzymywanie, a w razie potrzeby podwyższanie poziomu wód gruntowych [w lasach], w szczególności na siedliskach wilgotnych i bagiennych, tj. w borach bagiennych, olsach i łęgach. Zachowanie i utrzymywanie w stanie zbliżonym do naturalnego istniejących śródleśnych cieków, mokradeł, torfowisk [w lasach]. Zachowanie w stanie nienaruszonym obszarów wodno-biotnych, w tym torfowisk, zabagnień, podmokłości, oczek wodnych oraz obszarów źródłiskowych cieków. Zachowanie i ochrona zbiorników wód powierzchniowych wraz z pasem roślinności okalającej, poza rowami melioracyjnymi. Ograniczenie wyznaczenia lokalizacji nowych watów przeciwpowodziowych do rzeczywistej konieczności ochrony człowieka i jego mienia przed powodzią; w miarę możliwości waty należy lokalizować jak najdalej od koryta rzeki, wykorzystując naturalną rzeźbę terenu. Tworzenie stref buforowych wokół zbiorników wodnych w postaci pasów zadrzewień i zakrzewień, celem ograniczenia spływu substancji biogennych i zwiększenia różnorodności biologicznej. Ograniczenie prac regulacyjnych i utrzymaniowych rzek tylko do zakresu niezbędnego dla rzeczywistej ochrony przeciwpowodziowej. Zapewnienie swobodnej migracji rybom w ciekach poprzez budowę przeplawek na istniejących i nowych budowliach piętrzących. Utrzymanie i wprowadzanie zakrzewień i szuwarów wokół zbiorników wodnych, w szczególności starorzeczy i oczek wodnych jako bariery ograniczającej dostęp do linii brzegowej; utrzymanie lub tworzenie pasów zakrzewień i zadrzewień wzdłuż cieków jako naturalnej obudowy biologicznej ograniczającej spływ zanieczyszczeń z pól uprawnych. Ograniczenie działań powodujących obniżenie zwierciadła wód podziemnych, w szczególności budowy urządzeń drenarskich i rowów odwadniających na gruntach omych, łąkach i pastwiskach w dolinach rzecznych oraz na krawędzi tarasów zalewowych i wysoczyzn. Zachowanie i ewentualne odtwarzanie korytarzy ekologicznych opartych o ekosystemy wodne, celem zachowania dróg migracji gatunków związanych z wodą. Zwiększanie retencji wodnej, przy czym zbiorniki małej retencji winny dodatkowo wzbogacać różnorodność biologiczną terenu, uwzględniając starorzecza i lokalne obniżenia terenu; w miarę możliwości technicznych i finansowych zalecane jest odtworzenie funkcji obszarów źródłiskowych o dużych zdolnościach retencyjnych; w miarę możliwości należy zachowywać lub odtwarzać siedliska hydrogeniczne mające dużą rolę w utrzymaniu lokalnej różnorodności biologicznej. Gospodarka rybacka na wodach powierzchniowych wspomagająca ochronę gatunków krytycznie zagrożonych i zagrożonych oraz promująca gatunki o pochodzeniu lokalnym, prowadząca do uzyskania struktury gatunkowej i wiekowej ryb właściwej dla danego typu wód.</p>

Kod JCW	Kod obszaru chronionego	Nazwa obszaru chronionego	Cel środowiskowy dla obszaru chronionego
PLRW700018584589	OCHK49	Doliny Dolnej Łyny	<p>Utrzymywanie, a w razie potrzeby podwyższanie poziomu wód gruntowych [w lasach], w szczególności na siedliskach wilgotnych i bagiennych, tj. w borach bagiennych, olsach i łągach. Zachowanie i utrzymywanie w stanie zbliżonym do naturalnego istniejących śródlęśnych cieków, mokradeł, torfowisk [w lasach]. Zachowanie w stanie nienaruszonym obszarów wodno-błotnych, w tym torfowisk, zabagnień, podmokłości, oczek wodnych oraz obszarów źródłiskowych cieków. Zachowanie i ochrona zbiorników wód powierzchniowych wraz z pasem roślinności okalającej, poza rowami melioracyjnymi. Ograniczenie wyznaczenia lokalizacji nowych watów przeciwpowodziowych do rzeczywistej konieczności ochrony człowieka i jego mienia przed powodzią; w miarę możliwości waty należy lokalizować jak najdalej od koryta rzeki, wykorzystując naturalną rzeźbę terenu. Tworzenie stref buforowych wokół zbiorników wodnych w postaci pasów zadrzewień i zakrzewień, celem ograniczenia wpływu substancji biogennych i zwiększenia różnorodności biologicznej. Ograniczenie prac regulacyjnych i utrzymaniowych rzek tylko do zakresu niezbędnego dla rzeczywistej ochrony przeciwpowodziowej. Zapewnienie swobodnej migracji rybotom w ciekach poprzez budowę przepławek na istniejących i nowych budowliach piętrzących. Utrzymanie i wprowadzanie zakrzewień i szuwarów wokół zbiorników wodnych, w szczególności starorzeczy i oczek wodnych jako bariery ograniczającej dostęp do linii brzegowej; utrzymanie lub tworzenie pasów zakrzewień i zadrzewień wzdłuż cieków jako naturalnej obudowy biologicznej ograniczającej wpływ zanieczyszczeń z pól uprawnych. Ograniczenie działań powodujących obniżenie zwierciadła wód podziemnych, w szczególności budowy urządzeń drenarskich i rowów odwadniających na gruntach ornych, łąkach i pastwiskach w dolinach rzecznych oraz na krawędzi tarasów zalewowych i wysoczyzn. Zachowanie i ewentualne odtwarzanie korytarzy ekologicznych opartych o ekosystemy wodne, celem zachowania dróg migracji gatunków związanych z wodą. Zwiększenie retencji wodnej, przy czym zbiorniki małej retencji winny dodatkowo wzbogacać różnorodność biologiczną terenu, uwzględniając starorzecza i lokalne obniżenia terenu; w miarę możliwości technicznych i finansowych zalecane jest odtworzenie funkcji obszarów źródłiskowych o dużych zdolnościach retencyjnych; w miarę możliwości należy zachowywać lub odtwarzać siedliska hydrogeniczne mające dużą rolę w utrzymaniu lokalnej różnorodności biologicznej. Gospodarka rybacka na wodach powierzchniowych wspomagająca ochronę gatunków krytycznie zagrożonych i zagrożonych oraz promująca gatunki o pochodzeniu lokalnym, prowadząca do uzyskania struktury gatunkowej i wiekowej ryb właściwej dla danego typu wód.</p>

Kod JCW	Kod obszaru chronionego	Nazwa obszaru chronionego	Cel środowiskowy dla obszaru chronionego
PLRW700018584589	OCHK86	Dolina Symarsmy	<p>Utrzymywanie, a w razie potrzeby podwyższanie poziomu wód gruntowych [w lasach], w szczególności na siedliskach wilgotnych i bagiennych, tj. w borach bagiennych, olsach i łęgach. Zachowanie i utrzymywanie w stanie zbliżonym do naturalnego istniejących źródłowych cieków, mokradeł, torfowisk [w lasach]. Zachowanie źródłowych torfowisk, zabagnień, podmokłości oraz oczek wodnych [poza lasami]. Ograniczenie melioracji odwadniających, w tym regulowania odpływu wody z sieci rowów, tylko do realizowanych w ramach racjonalnej gospodarki rolnej, jednak z bezwzględny zachowaniem w stanie nienaruszonym terenów podmokłych, w tym torfowisk i obszarów wodno-biotnych oraz obszarów źródłowych cieków. Zachowanie i ochrona zbiorników wód powierzchniowych wraz z pasem roślinności okalającej, poza rowami melioracyjnymi. Ograniczenie wyznaczenia lokalizacji nowych wałów przeciwpowodziowych do rzeczywistej konieczności ochrony człowieka i jego mienia przed powodzią; w miarę możliwości wały należy lokalizować jak najdalej od koryta rzeki, wykorzystując naturalną rzeźbę terenu. Tworzenie stref buforowych wokół zbiorników wodnych w postaci pasów zadrzewień i zakrzewień, celem ograniczenia splywu substancji biogenych i zwiększenia różnorodności biologicznej. Ograniczenie prac regulacyjnych i utrzymaniowych rzek tylko do zakresu niezbędnego dla rzeczywistej ochrony przeciwpowodziowej. Zapewnienie swobodnej migracji rybom w ciekach poprzez budowę przepławek na istniejących i nowych budowliach piętrzących. Utrzymanie i wprowadzanie zakrzewień i szuwarów wokół zbiorników wodnych, w szczególności starorzeczy i oczek wodnych jako bariery ograniczającej dostęp do linii brzegowej; utrzymanie lub tworzenie pasów zakrzewień i zadrzewień wzdłuż cieków jako naturalnej obudowy biologicznej ograniczającej splyw zanieczyszczeń z pól uprawnych. Ograniczenie działań powodujących obniżenie zwierciadła wód podziemnych, w szczególności budowy urządzeń drenarskich i rowów odwadniających na gruntach ornym, łąkach i pastwiskach w dolinach rzecznych oraz na krawędzi tarasów zalewowych i wysoczyzn. Zachowanie i ewentualne odtworzenie korytarzy ekologicznych opartych o ekosystemy wodne, celem zachowania dróg migracji gatunków związanych z wodą. Zwiększenie retencji wodnej, przy czym zbiorniki małej retencji winny dodatkowo wzbogacać różnorodność biologiczną terenu, uwzględniając starorzecz i lokalne obniżenia terenu; w miarę możliwości technicznych i finansowych zalecane jest odtworzenie funkcji obszarów źródłowych o dużych zdolnościach retencyjnych; w miarę możliwości należy zachowywać lub odtwarzać siedliska hydrogeniczne mające dużą rolę w utrzymaniu lokalnej różnorodności biologicznej. Gospodarka rybacka na wodach powierzchniowych wspomagająca ochronę gatunków krytycznie zagrożonych i zagrożonych oraz promująca gatunki o pochodzeniu lokalnym, prowadząca do uzyskania struktury gatunkowej i wiekowej ryb właściwej dla danego typu wód.</p>
PLRW700018584589	PLH280046	Swajnie	<p>Utrzymanie lub odtworzenie właściwego stanu ochrony. Właściwy stan ochr. chronionych w obszarze gat. ryb wymaga (wg. najbardziej wymagającego gat.): Ciągłość ekologiczna - brak sztucznych przegród wyższych niż 10 cm. EFI+ w klasie I lub II. Jakość hydromorfologiczna (sr. aryt. ocen elementów: geometria koryta, substrat denny, charakterystyka przepływu, charakter i modyfikacja brzegów, mobilność koryta, ciągłość cieku wg PN-EN 14614) <2,5. Właściwy stan ochr. starorzeczy i naturalnych eutroficznych zbiorników wodnych (3150) wymaga: zaostrożone parametry fizykochemiczne: przezroczystość (wid. krążka Secchiego) >2,5 m (w płytszych do dna), niezależnie od współczyn. Schindlera; pokrycie pleustofitów <25%, a w starorzeczach <50% pow. wody. Brak gat. obcych i inwazyjnych z ew. wyjątk. dopuszczalnej mocznarki kanad. pH 6,5-7,9. Przewodnictwo <600 mikroS/cm. Brak zakwitów sinicowych. Wykluczenie presji dopływu zanieczyszczeń ze zlewni i żyłch form gosp. rybackiej, naturalna strefa brzegowa i litoral. W przypadku starorzeczy: naturalna dynamika i reżim hydrologiczny rzeki; dające możliwości powstawania nowych starorzeczy i naturalnego okresowego kontaktu z wodami rzecznyymi starorzeczy istniejących. --- Właściwy stan ochr. naturalnych, dystroficznych zbiorn. wodnych (3160) wymaga: naturalny stan hydrologii i roślinności powiązanych torfowisk; przewodnictwo <100 mikroS/cm; TDS <60 mg/dm³; barwa wody: <50 mg Pt/dm³ (lub barwa wody brązowa, klarowna lub o niewielkiej mętności); pH 3-7. Brak sieci czynnych sztucznych rowów odwadniających lub doprowadzających wody spoza torfowiska; plankton z domin. gat. mikrotroficznych i ew. sprężnic, z obec. gat.</p>

Kod JCW	Kod obszaru chronionego	Nazwa obszaru chronionego	Cel środowiskowy dla obszaru chronionego
			<p>acydofilnych, bez zakwitów sinicowych ani dominacji sinic lub okrzemek; wykluczenie intens. gosp. ryb., w szczególności nawożenia i wapnowania. --- Właściwy stan ochr. torfowisk wysokich (7110) wymaga: bagienne, naturalne warunki wodne. Poziom wody nie głębiej niż 10 cm ppt. Brak sieci rowów i kanałów melioracyjnych oraz innych elementów infrastruktury melioracyjnej odwadniającej torfowisk bądź infrastruktura melioracyjna w wystarczającym stopniu „zneutralizowana” na skutek podjętych działań ochronnych (zasypywanie rowów, budowa przegród itp.). --- Właściwy stan ochr. torfowisk przejściowych i trzęsawisk (7140) wymaga: bagienne, naturalne warunki wodne. Poziom wody nie głębiej niż 10 cm ppt. Brak sieci rowów i kanałów melioracyjnych oraz innych elementów infrastruktury melioracyjnej odwadniającej torfowisko bądź infrastruktura melioracyjna w wystarczającym stopniu „zneutralizowana” na skutek podjętych działań ochronnych (zasypywanie rowów, budowa przegród itp.). --- Właściwy stan ochr. borów i lasów bagiennych (91D0) wymaga: bagienne uwodnienie. Brak antropogenicznego odwadniania. --- Właściwy stan ochr. łąk zielonkowych, topolowych, olszowych i jesionowych (91E0) wymaga: uwodnienie (w tym, jeśli dotyczy, dynamika zalewów) normalne z punktu widzenia odpowiedniego podtypu (zbiiorowiska roślinnego). Naturalny lub zrenaturalizowany charakter i reżim hydrolog. cieków, jeżeli sąsiadują z łąkami. --- Właściwy stan ochr. haczykowca błyszczącego wymaga: uwodnienie terenu (wilgotność podłoża) duże. --- Właściwy stan ochr. haczykowca błyszczącego wymaga: uwodnienie terenu (wilgotność podłoża) duże. --- Właściwy stan ochr. bobra wymaga: tolerowanie działań naturalnego różnicow. siedlisk ryb i płazów. --- Właściwy stan ochr. kumaka niz. wymaga: zachow. miejsc łęgowych, w postaci (zależnie od specyf. obszaru) stawów lub kompleksów drobnych zbiorn. wodnych o naturalnym charakterze. Brak trendu zanikania drobnych oczek wodnych w krajobrazie. --- Właściwy stan ochr. głowacza białopłetwego wymaga, oprócz celu skonsolidowanego dla ryb: Mozaika mikrosiedlisk dna zawierająca kryjówki dla osobn. dorosłych, potencjalne tarliska, miejsca odrostu narybku. Brak zarybień w obwodzie rybackim powodujących wzrost populacji gat. gospodarczych zjadających głowacze. Wzgl. liczebność >0,01 os./m², obecne wszystkie kat. wiekowe (ADULT, JUV, YOY) i YOY+JUV>50%. --- Właściwy stan ochr. minoga strumieniowego wymaga, oprócz celu skonsolidowanego dla ryb: Występowanie mozaiki mikrosiedlisk potencjalnych tartlowych (odc. piaszczysto-zwirowe) i potenc. miejsc odrostu larw (namuły). Wzgl. liczebność >0,05 os./m², obecne wszystkie kategorie wiekowe spośród trzech (ADULT, JUV, YOY) lub brak JUV. Udział >10% w zespole ryb i minogów. --- Właściwy stan ochr. czerwonoczyka nieparka wymaga: naturalne war. wodne siedliska łąkowego, lokalnie podmokłe i wilgotne, w tym jeśli dotyczy z zarosn. rowami z wyst. szczywi, ale umożliw. koszenie łąk. --- Właściwy stan ochr. skójkii gruboskorupowej wymaga: koryto rzeki naturalne lub zrenaturalizowane. Natur. struktura substratu dna. Azotany <=2mg/l NO3-N. W miejscach wyst. >10 os./1 mb ciek. Obecność wszystkich klas wielk.: <3 cm, 3-6 cm, >6 cm.</p> <p>[Pozostawienie w stanie naturalnym jez. Swajnie, jeziorok dystroficznych, torfowisk. Zachowanie rzeki Kirsna na odcinku przebiegającym przez obszar w stanie naturalnym, nie regulowanie i nie odmulanie, pozostawienie przewróconych drzew. Tolerowanie piętrzenia wody przez bobry i jego skutków.]</p>

Kod JCW	Kod obszaru chronionego	Nazwa obszaru chronionego	Cel środowiskowy dla obszaru chronionego
PLRW700018584594	OCHK272	Równiny Ormeckiej	<p>Utrzymywanie, a w razie potrzeby podwyższanie poziomu wód gruntowych [w lasach], w szczególności na siedliskach wilgotnych i bagiennych, tj. w borach bagiennych, olsach i łęgach. Zachowanie i utrzymywanie w stanie zbliżonym do naturalnego istniejących śródlęśnych cieków, mokradeł, torfowisk [w lasach]. Zachowanie śródpolnych torfowisk, zabagnień, podmokłości oraz oczek wodnych [poza lasami]. Ograniczenie melioracji odwadniających, w tym regulowania odpływu wody z sieci rowów, tylko do realizowanych w ramach racjonalnej gospodarki rolnej, jednak z bezwzględny zachowaniem w stanie nienaruszonym terenów podmokłych, w tym torfowisk i obszarów wodno-biotnych oraz obszarów źródłiskowych cieków. Zachowanie i ochrona zbiorników wód powierzchniowych wraz z pasem roślinności okalającej, poza rowami melioracyjnymi. Tworzenie stref buforowych wokół zbiorników wodnych w postaci pasów zadrzewień i zakrzewień, celem ograniczenia spływu substancji biogennych i zwiększenia różnorodności biologicznej. Ograniczenie prac regulacyjnych i utrzymaniowych rzek tylko do zakresu niezbędnego dla rzeczywistej ochrony przeciwpowodziowej. Zapewnienie swobodnej migracji ryboj w ciekach poprzez budowę przepławek na istniejących i nowych budowliach piętrzących. Utrzymanie i wprowadzanie zakrzewień i szuwarów wokół zbiorników wodnych, w szczególności starorzeczy i oczek wodnych jako bariery ograniczającej dostęp do linii brzegowej; utrzymanie lub tworzenie pasów zakrzewień i zadrzewień wzdłuż cieków jako naturalnej obudowy biologicznej ograniczającej spływ zanieczyszczeń z pól uprawnych. Ograniczenie działań powodujących obniżenie zwierciadła wód podziemnych, w szczególności budowy urządzeń drenarskich i rowów odwadniających na gruntach ornym, łąkach i pastwiskach w dolinach rzecznych oraz na krawędzi tarasów zalewowych i wysoczyzn. Zachowanie i ewentualne odtwarzanie korytarzy ekologicznych opartych o ekosystemy wodne, celem zachowania dróg migracji gatunków związanych z wodą. Zwiększenie retencji wodnej, przy czym zbiorniki małej retencji winny dodatkowo wzbogacać różnorodność biologiczną terenu, uwzględniając starorzecz i lokalne obniżenia terenu; w miarę możliwości technicznych i finansowych zalecane jest odtworzenie funkcji obszarów źródłiskowych o dużych zdolnościach retencyjnych; w miarę możliwości należy zachowywać lub odtwarzać siedliska hydrogeniczne mające dużą rolę w utrzymaniu lokalnej różnorodności biologicznej.</p>
PLRW700018584594	OCHK49	Doliny Dolnej Łyny	<p>Utrzymywanie, a w razie potrzeby podwyższanie poziomu wód gruntowych [w lasach], w szczególności na siedliskach wilgotnych i bagiennych, tj. w borach bagiennych, olsach i łęgach. Zachowanie i utrzymywanie w stanie zbliżonym do naturalnego istniejących śródlęśnych cieków, mokradeł, torfowisk [w lasach]. Zachowanie w stanie nienaruszonym obszarów wodno-biotnych, w tym torfowisk, zabagnień, podmokłości, oczek wodnych oraz obszarów źródłiskowych cieków. Zachowanie i ochrona zbiorników wód powierzchniowych wraz z pasem roślinności okalającej, poza rowami melioracyjnymi. Ograniczenie wyznaczenia lokalizacji nowych watów przeciwpowodziowych do rzeczywistej konieczności ochrony człowieka i jego mienia przed powodzią; w miarę możliwości waty należy lokalizować jak najdalej od koryta rzeki, wykorzystując naturalną rzeźbę terenu. Tworzenie stref buforowych wokół zbiorników wodnych w postaci pasów zadrzewień i zakrzewień, celem ograniczenia spływu substancji biogennych i zwiększenia różnorodności biologicznej. Ograniczenie prac regulacyjnych i utrzymaniowych rzek tylko do zakresu niezbędnego dla rzeczywistej ochrony przeciwpowodziowej. Zapewnienie swobodnej migracji ryboj w ciekach poprzez budowę przepławek na istniejących i nowych budowliach piętrzących. Utrzymanie i wprowadzanie zakrzewień i szuwarów wokół zbiorników wodnych, w szczególności starorzeczy i oczek wodnych jako bariery ograniczającej dostęp do linii brzegowej; utrzymanie lub tworzenie pasów zakrzewień i zadrzewień wzdłuż cieków jako naturalnej obudowy biologicznej ograniczającej spływ zanieczyszczeń z pól uprawnych. Ograniczenie działań powodujących obniżenie zwierciadła wód podziemnych, w szczególności budowy urządzeń drenarskich i rowów odwadniających na gruntach ornym, łąkach i pastwiskach w dolinach rzecznych oraz na krawędzi tarasów zalewowych i wysoczyzn. Zachowanie i ewentualne odtwarzanie korytarzy ekologicznych opartych o ekosystemy wodne, celem zachowania dróg migracji gatunków związanych z wodą. Zwiększenie retencji wodnej, przy czym zbiorniki małej retencji winny dodatkowo wzbogacać</p>

Kod JCW	Kod obszaru chronionego	Nazwa obszaru chronionego	Cel środowiskowy dla obszaru chronionego
PLRW7000185845969	OCHK49	Doliny Dolnej Łyny	<p>różnorodność biologiczną terenu, uwzględniając starorzecza i lokalne obniżenia terenu; w miarę możliwości technicznych i finansowych zalecane jest odtworzenie funkcji obszarów źródłiskowych o dużych zdolnościach retencyjnych; w miarę możliwości należy zachowywać lub odtwarzać siedliska hydrogeniczne mające dużą rolę w utrzymaniu lokalnej różnorodności biologicznej. Gospodarka rybacka na wodach powierzchniowych wspomagająca ochronę gatunków krytycznie zagrożonych i zagrożonych oraz promująca gatunki o pochodzeniu lokalnym, prowadząca do uzyskania struktury gatunkowej i wiekowej ryb właściwej dla danego typu wód.</p> <p>Utrzymywanie, a w razie potrzeby podwyższanie poziomu wód gruntowych [w lasach], w szczególności na siedliskach wilgotnych i bagiennych, tj. w borach bagiennych, olsach i łęgach. Zachowanie i utrzymywanie w stanie zbliżonym do naturalnego istniejących źródłisk cieków, mokradeł, torfowisk [w lasach]. Zachowanie w stanie nienaruszonym obszarów wodno-błotnych, w tym torfowisk, zabagnień, podmokłości, cieków wodnych oraz obszarów źródłiskowych cieków. Zachowanie i ochrona zbiorników wód powierzchniowych wraz z pasem roślinności okalającej, poza rowami melioracyjnymi. Ograniczenie wyznaczenia lokalizacji nowych wałów przeciwpowodziowych do rzeczywistej konieczności ochrony człowieka i jego mienia przed powodzią; w miarę możliwości wały należy lokalizować jak najdalej od koryta rzeki, wykorzystując naturalną rzeźbę terenu. Tworzenie stref buforowych wokół zbiorników wodnych w postaci pasów zadrzewień i zakrzewień, celem ograniczenia sylvu substancji biogennej i zwiększenia różnorodności biologicznej. Ograniczenie prac regulacyjnych i utrzymaniowych rzek tylko do zakresu niezbędnego dla rzeczywistej ochrony przeciwpowodziowej. Zapewnienie swobodnej migracji rybom w ciekach poprzez budowę przeplawek na istniejących i nowych budowach piętrzących. Utrzymanie i wprowadzanie zakrzewień i szuwarów wokół zbiorników wodnych, w szczególności starorzeczy i cieków wodnych jako bariery ograniczającej dostęp do linii brzegowej; utrzymanie lub tworzenie pasów zakrzewień i zadrzewień wzdłuż cieków jako naturalnej obudowy biologicznej ograniczającej wpływ zanieczyszczeń z pól uprawnych. Ograniczenie działań powodujących obniżenie zwierciadła wód podziemnych, w szczególności budowy urządzeń drenarskich i rowów odwadniających na gruntach ornym, łąkach i pastwiskach w dolinach rzecznych oraz na krawędzi tarasów zalewowych i wysoczyzn. Zachowanie i ewentualne odtwarzanie korytarzy ekologicznych opartych o ekosystemy wodne, celem zachowania dróg migracji gatunków związanych z wodą. Zwiększanie retencji wodnej, przy czym zbiorniki małej retencji winny dodatkowo wzbogacać różnorodność biologiczną terenu, uwzględniając starorzecza i lokalne obniżenia terenu; w miarę możliwości technicznych i finansowych zalecane jest odtworzenie funkcji obszarów źródłiskowych o dużych zdolnościach retencyjnych; w miarę możliwości należy zachowywać lub odtwarzać siedliska hydrogeniczne mające dużą rolę w utrzymaniu lokalnej różnorodności biologicznej. Gospodarka rybacka na wodach powierzchniowych wspomagająca ochronę gatunków krytycznie zagrożonych i zagrożonych oraz promująca gatunki o pochodzeniu lokalnym, prowadząca do uzyskania struktury gatunkowej i wiekowej ryb właściwej dla danego typu wód.</p>

Kod JCW	Kod obszaru chronionego	Nazwa obszaru chronionego	Cel środowiskowy dla obszaru chronionego
PLRW7000185845989	OCHK49	Doliny Dolnej Łyny	<p>Utrzymywanie, a w razie potrzeby podwyższanie poziomu wód gruntowych [w lasach], w szczególności na siedliskach wilgotnych i bagiennych, tj. w borach bagiennych, olsach i łęgach. Zachowanie i utrzymywanie w stanie zbliżonym do naturalnego istniejących źródleńskich cieków, mokradeł, torfowisk [w lasach]. Zachowanie w stanie nienaruszonym obszarów wodno-biotnych, w tym torfowisk, zabagnień, podmokłości, oczek wodnych oraz obszarów źródłiskowych cieków. Zachowanie i ochrona zbiorników wód powierzchniowych wraz z pasem roślinności okalającej, poza rowami melioracyjnymi. Ograniczenie wyznaczenia lokalizacji nowych wód przeciwpowodziowych do rzeczywistej konieczności ochrony człowieka i jego mienia przed powodzią; w miarę możliwości waty należy lokalizować jak najdalej od koryta rzeki, wykorzystując naturalną rzeźbę terenu. Tworzenie stref buforowych wokół zbiorników wodnych w postaci pasów zadrzewień i zakrzewień, celem ograniczenia spływu substancji biogennej i zwiększenia różnorodności biologicznej. Ograniczenie prac regulacyjnych i utrzymaniowych rzek tylko do zakresu niezbędnego dla rzeczywistej ochrony przeciwpowodziowej. Zapewnienie swobodnej migracji rybom w ciekach poprzez budowę przepławek na istniejących i nowych budowliach piętrzących. Utrzymanie i wprowadzanie zakrzewień i szuwarów wokół zbiorników wodnych, w szczególności starorzeczy i oczek wodnych jako bariery ograniczającej dostęp do linii brzegowej; utrzymanie lub tworzenie pasów zakrzewień i zadrzewień wzdłuż cieków jako naturalnej obudowy biologicznej ograniczającej spływ zanieczyszczeń z pól uprawnych. Ograniczenie działań powodujących obniżenie zwierciadła wód podziemnych, w szczególności budowy urządzeń drenarskich i rowów odwadniających na gruntach ornych, łąkach i pastwiskach w dolinach rzecznych oraz na krawędzi tarasów zalewowych i wysoczyzn. Zachowanie i ewentualne odtwarzanie korytarzy ekologicznych opartych o ekosystemy wodne, celem zachowania dróg migracji gatunków związanych z wodą. Zwiększenie retencji wodnej, przy czym zbiorniki małej retencji winny dodatkowo wzbogacać różnorodność biologiczną terenu, uwzględniając starorzecza i lokalne obniżenia terenu; w miarę możliwości technicznych i finansowych zalecane jest odtworzenie funkcji obszarów źródłiskowych o dużych zdolnościach retencyjnych; w miarę możliwości należy zachowywać lub odtwarzać siedliska hydrogeniczne mające dużą rolę w utrzymaniu lokalnej różnorodności biologicznej. Gospodarka rybacka na wodach powierzchniowych wspomagająca ochronę gatunków krytycznie zagrożonych i zagrożonych oraz promująca gatunki o pochodzeniu lokalnym, prowadząca do uzyskania struktury gatunkowej i wiekowej ryb właściwej dla danego typu wód.</p>

Kod JCW	Kod obszaru chronionego	Nazwa obszaru chronionego	Cel środowiskowy dla obszaru chronionego
PLRW7000185846392	OCHK86	Dolina Symsarny	<p>Utrzymywanie, a w razie potrzeby podwyższanie poziomu wód gruntowych [w lasach], w szczególności na siedliskach wilgotnych i bagiennych, tj. w borach bagiennych, cieków, olsach i łągach. Zachowanie i utrzymywanie w stanie zbliżonym do naturalnego istniejących źródleńskich cieków, mokradeł, torfowisk [w lasach]. Zachowanie śródpolnych torfowisk, zabagnień, podmokłości oraz oczek wodnych [poza lasami]. Ograniczenie melioracji odwadniających, w tym regulowania odpływu wody z sieci rowów, tylko do realizowanych w ramach racjonalnej gospodarki rolnej, jednak z bezwzględny zachowaniem w stanie nienaruszonym terenów podmokłych, w tym torfowisk i obszarów wodno-błotnych oraz obszarów źródłiskowych cieków. Zachowanie i ochrona zbiorników wód powierzchniowych wraz z pasem roślinności okalającej, poza rowami melioracyjnymi. Ograniczenie wyznaczenia lokalizacji nowych wałów przeciwpowodziowych do rzeczywiście konieczności ochrony człowieka i jego mienia przed powodzią; w miarę możliwości wały należy lokalizować jak najdalej od koryta rzeki, wykorzystując naturalną rzeźbę terenu. Tworzenie stref buforowych wokół zbiorników wodnych w postaci pasów zadrzewień i zakrzewień, celem ograniczenia sypwu substancji biogennych i zwiększenia różnorodności biologicznej. Ograniczenie prac regulacyjnych i utrzymawczych rzek tylko do zakresu niezbędnego dla rzeczywiście ochrony przeciwpowodziowej. Zapewnienie swobodnej migracji rybom w ciekach poprzez budowę przepławek na istniejących i nowych budowliach piętrzących. Utrzymanie i wprowadzanie zakrzewień i szuwarów wokół zbiorników wodnych, w szczególności starorzeczy i oczek wodnych jako bariery ograniczającej dostęp do linii brzegowej; utrzymanie lub tworzenie pasów zakrzewień i zadrzewień wzdłuż cieków jako naturalnej obudowy biologicznej ograniczającej sypw zanieczyszczeń z pól uprawnych. Ograniczenie działań powodujących obniżenie zwierciadła wód podziemnych, w szczególności budowy urządzeń drenarskich i rowów odwadniających na gruntach ornych, łąkach i pastwiskach w dolinach rzecznych oraz na krawędzi tarasów zalewowych i wysoczyzn. Zachowanie i ewentualne odtwarzanie korytarzy ekologicznych opartych o ekosystemy wodne, celem zachowania dróg migracji gatunków związanych z wodą. Zwiększenie retencji wodnej, przy czym zbiorniki małej retencji winny dodatkowo wzbogacać różnorodność biologiczną terenu, uwzględniając starorzeczca i lokalne obniżenia terenu; w miarę możliwości technicznych i finansowych zalecane jest odtworzenie funkcji obszarów źródłiskowych o dużych zdolnościach retencyjnych; w miarę możliwości należy zachowywać lub odtwarzać siedliska hydrogeniczne mające dużą rolę w utrzymaniu lokalnej różnorodności biologicznej. Gospodarka rybacka na wodach powierzchniowych wspomagająca ochronę gatunków krytycznie zagrożonych i zagrożonych oraz promująca gatunki o pochodzeniu lokalnym, prowadząca do uzyskania struktury gatunkowej i wiekowej ryb właściwej dla danego typu wód.</p>

Kod JCW	Kod obszaru chronionego	Nazwa obszaru chronionego	Cel środowiskowy dla obszaru chronionego
PLRW700018584649	OCHK86	Dolina Symyarny	<p>Utrzymywanie, a w razie potrzeby podwyższanie poziomu wód gruntowych [w lasach], w szczególności na siedliskach wilgotnych i bagiennych, tj. w borach bagiennych, cieków, olsach i łęgach. Zachowanie i utrzymywanie w stanie zbliżonym do naturalnego istniejących źródleńskich cieków, mokradeł, torfowisk [w lasach]. Zachowanie śródpolnych torfowisk, zabagnień, podmokłości oraz oczek wodnych [poza lasami]. Ograniczenie melioracji odwadniających, w tym regulowania odpływu wody z sieci rowów, tylko do realizowanych w ramach racjonalnej gospodarki rolnej, jednak z bezwzględny zachowaniem w stanie nienaruszonym terenów podmokłych, w tym torfowisk i obszarów wodno-błotnych oraz obszarów źródleńskich cieków. Zachowanie i ochrona zbiorników wód powierzchniowych wraz z pasem roślinności okalającej, poza rowami melioracyjnymi. Ograniczenie wyznaczenia lokalizacji nowych wałów przeciwpowodziowych do rzeczywiście konieczności ochrony człowieka i jego mienia przed powodzią; w miarę możliwości wały należy lokalizować jak najdalej od koryta rzeki, wykorzystując naturalną rzeźbę terenu. Tworzenie stref buforowych wokół zbiorników wodnych w postaci pasów zadrzewień i zakrzewień, celem ograniczenia sypwu substancji biogenych i zwiększenia różnorodności biologicznej. Ograniczenie prac regulacyjnych i utrzymawania rzek tylko do zakresu niezbędnego dla rzeczywiście ochrony przeciwpowodziowej. Zapewnienie swobodnej migracji rybom w ciekach poprzez budowę przepławek na istniejących i nowych budowliach piętrzących. Utrzymanie i wprowadzanie zakrzewień i szuwarów wokół zbiorników wodnych, w szczególności starorzeczy i oczek wodnych jako bariery ograniczającej dostęp do linii brzegowej; utrzymywanie lub tworzenie pasów zakrzewień i zadrzewień wzdłuż cieków jako naturalnej obudowy biologicznej ograniczającej sypw zanieczyszczeń z pól uprawnych. Ograniczenie działań powodujących obniżenie zwierciadła wód podziemnych, w szczególności budowy urządzeń drenarskich i rowów odwadniających na gruntach ornych, łąkach i pastwiskach w dolinach rzecznych oraz na krawędzi tarasów zalewowych i wysoczyzn. Zachowanie i ewentualne odtwarzanie korytarzy ekologicznych opartych o ekosystemy wodne, celem zachowania dróg migracji gatunków związanych z wodą. Zwiększenie retencji wodnej, przy czym zbiorniki małej retencji winny dodatkowo wzbogacać różnorodność biologiczną terenu, uwzględniając starorzeczca i lokalne obniżenia terenu; w miarę możliwości technicznych i finansowych zalecane jest odtworzenie funkcji obszarów źródleńskich hydrogeniczne mające dużą rolę w retencyjnych; w miarę możliwości należy zachowywać lub odtwarzać siedliska hydrogeniczne mające dużą rolę w utrzymaniu lokalnej różnorodności biologicznej. Gospodarka rybacka na wodach powierzchniowych wspomagająca ochronę gatunków krytycznie zagrożonych i zagrożonych oraz promująca gatunki o pochodzeniu lokalnym, prowadząca do uzyskania struktury gatunkowej i wiekowej ryb właściwej dla danego typu wód.</p>
PLRW700018584649	REZ267	Mokradła Żegockie	<p>Zachowanie populacji gniazdujących, przelotnych i zalatujących ptaków wodno-błotnych, naturalnych nieleśnych zbiorowisk roślinnych (zbiorowisk szuwarowych, turzycowisk) oraz walorów krajobrazowych [wymaga zachow. bagiennych war. wodnych].</p>

Kod JCW	Kod obszaru chronionego	Nazwa obszaru chronionego	Cel środowiskowy dla obszaru chronionego
PLRW700018584672	OCHK86	Dolina Symsarny	<p>Utrzymywanie, a w razie potrzeby podwyższanie poziomu wód gruntowych [w lasach], w szczególności na siedliskach wilgotnych i bagiennych, tj. w borach bagiennych, olsach i łągach. Zachowanie i utrzymywanie w stanie zbliżonym do naturalnego istniejących śródlęśnych cieków, mokradeł, torfowisk [w lasach]. Zachowanie śródpolnych torfowisk, zabagnień, podmokłości oraz oczek wodnych [poza lasami]. Ograniczenie melioracji odwadniających, w tym regulowania odpływu wody z sieci rowów, tylko do realizowanych w ramach racjonalnej gospodarki rolnej, jednak z bezwzględny zachowaniem w stanie nienaruszonym terenów podmokłych, w tym torfowisk i obszarów wodno-biotnych oraz obszarów źródłiskowych cieków. Zachowanie i ochrona zbiorników wód powierzchniowych wraz z pasem roślinności okalającej, poza rowami melioracyjnymi. Ograniczenie wyznaczenia lokalizacji nowych wałów przeciwpowodziowych do rzeczywistej konieczności ochrony człowieka i jego mienia przed powodzią; w miarę możliwości wały należy lokalizować jak najdalej od koryta rzeki, wykorzystując naturalną rzeźbę terenu. Tworzenie stref buforowych wokół zbiorników wodnych w postaci pasów zadrzewień i zakrzewień, celem ograniczenia sphywu substancji biogenych i zwiększenia różnorodności biologicznej. Ograniczenie prac regulacyjnych i utrzymawaniowych rzek tylko do zakresu niezbędnego dla rzeczywistej ochrony przeciwpowodziowej. Zapewnienie swobodnej migracji rybom w ciekach poprzez budowę przepławek na istniejących i nowych budowliach piętrzących. Utrzymanie i wprowadzanie zakrzewień i szuwarów wokół zbiorników wodnych, w szczególności starorzeczy i oczek wodnych jako bariery ograniczającej dostęp do linii brzegowej; utrzymanie lub tworzenie pasów zakrzewień i zadrzewień wzdłuż cieków jako naturalnej obudowy biologicznej ograniczającej sphyw zanieczyszczeń z pól uprawnych. Ograniczenie działań powodujących obniżenie zwierciadła wód podziemnych, w szczególności budowy urządzeń drenażowych i rowów odwadniających na gruntach ornych, łąkach i pastwiskach w dolinach rzecznych oraz na krawędzi tarasów zalewowych i wysoczyzn. Zachowanie i ewentualne odtwarzanie korytarzy ekologicznych opartych o ekosystemy wodne, celem zachowania dróg migracji gatunków związanych z wodą. Zwiększanie retencji wodnej, przy czym zbiorniki małej retencji winny dodatkowo wzbogacać różnorodność biologiczną terenu, uwzględniając starorzecza i lokalne obniżenia terenu; w miarę możliwości technicznych i finansowych zalecane jest odtworzenie funkcji obszarów źródłiskowych o dużych zdolnościach retencyjnych; w miarę możliwości należy zachowywać lub odtwarzać siedliska hydrogeniczne mające dużą rolę w utrzymaniu lokalnej różnorodności biologicznej. Gospodarka rybacka na wodach powierzchniowych wspomagająca ochronę gatunków krytycznie zagrożonych i zagrożonych oraz promująca gatunki o pochodzeniu lokalnym, prowadząca do uzyskania struktury gatunkowej i wiekowej ryb właściwej dla danego typu wód.</p>

Kod JCW	Kod obszaru chronionego	Nazwa obszaru chronionego	Cel środowiskowy dla obszaru chronionego
PLRW7000185846932	OCHK86	Dolina Symarny	<p>Utrzymywanie, a w razie potrzeby podwyższanie poziomu wód gruntowych [w lasach], w szczególności na siedliskach wilgotnych i bagiennych, tj. w borach bagiennych, olsach i łęgach. Zachowanie i utrzymywanie w stanie zbliżonym do naturalnego istniejących śródleśnych cieków, mokradeł, torfowisk [w lasach]. Zachowanie śródpolnych torfowisk, zabagnień, podmokłości oraz oczek wodnych [poza lasami]. Ograniczenie melioracji odwadniających, w tym regulowania odpływu wody z sieci rowów, tylko do realizowanych w ramach racjonalnej gospodarki rolnej, jednak z bezwzględnym zachowaniem w stanie nienaruszonym terenów podmokłych, w tym torfowisk i obszarów wodno-biotnych oraz obszarów źródłiskowych cieków. Zachowanie i ochrona zbiorników wód powierzchniowych wraz z pasem roślinności okalającej, poza rowami melioracyjnymi. Ograniczenie wyznaczenia lokalizacji nowych wałów przeciwpowodziowych do rzeczywistej konieczności ochrony cztowieka i jego mienia przed powodzią; w miarę możliwości waty należy lokalizować jak najdalej od koryta rzeki, wykorzystując naturalną rzeźbę terenu. Tworzenie stref buforowych wokół zbiorników wodnych w postaci pasów zadrzewień i zakrzewień, celem ograniczenia sptywu substancji biogenych i zwiększenia różnorodności biologicznej. Ograniczenie prac regulacyjnych i utrzymawaniowych rzek tylko do zakresu niezbędnego dla rzeczywistej ochrony przeciwpowodziowej. Zapewnienie swobodnej migracji rybom w ciekach poprzez budowę przepławek na istniejących i nowych budowlach piętrzących. Utrzymanie i wprowadzanie zakrzewień i szuwarów wokół zbiorników wodnych, w szczególności starorzeczy i oczek wodnych jako bariery ograniczającej dostęp do linii brzegowej; utrzymywanie lub tworzenie pasów zakrzewień i zadrzewień wzdłuż cieków jako naturalnej obudowy biologicznej ograniczającej sptyw zanieczyszczeń z pól uprawnych. Ograniczenie działań powodujących obniżenie zwierciadła wód podziemnych, w szczególności budowy urządzeń drenarskich i rowów odwadniających na gruntach ornym, łąkach i pastwiskach w dolinach rzecznych oraz na krawędzi tarasów zalewowych i wysoczyzn. Zachowanie i ewentualne odtwarzanie korytarzy ekologicznych opartych o ekosystemy wodne, celem zachowania dróg migracji gatunków związanych z wodą. Zwiększanie retencji wodnej, przy czym zbiorniki małej retencji winny dodatkowo wzbogacać różnorodność biologiczną terenu, uwzględniając starorzecza i lokalne obniżenia terenu; w miarę możliwości technicznych i finansowych zalecane jest odtworzenie funkcji obszarów źródłiskowych o dużych zdolnościach retencyjnych; w miarę możliwości należy zachowywać lub odtwarzać siedliska hydrogeniczne mające dużą rolę w utrzymaniu lokalnej różnorodności biologicznej. Gospodarka rybacka na wodach powierzchniowych wspomagająca ochronę gatunków krytycznie zagrożonych i zagrożonych oraz promująca gatunki o pochodzeniu lokalnym, prowadząca do uzyskania struktury gatunkowej i wiekowej ryb właściwej dla danego typu wód.</p>

Kod JCW	Kod obszaru chronionego	Nazwa obszaru chronionego	Cel środowiskowy dla obszaru chronionego
PLRW700018584696	OCHK86	Dolina Symyarny	<p>Utrzymywanie, a w razie potrzeby podwyższanie poziomu wód gruntowych [w lasach], w szczególności na siedliskach wilgotnych i bagiennych, tj. w borach bagiennych, olsach i łągach. Zachowanie i utrzymywanie w stanie zbliżonym do naturalnego istniejących źródleńskich cieków, mokradeł, torfowisk [w lasach]. Zachowanie śródpolnych torfowisk, zabagnień, podmokłości oraz oczek wodnych [poza lasami]. Ograniczenie melioracji odwadniających, w tym regulowania odpływu wody z sieci rowów, tylko do realizowanych w ramach racjonalnej gospodarki rolnej, jednak z bezwzględny zachowaniem w stanie nienaruszonym terenów podmokłych, w tym torfowisk i obszarów wodno-biotnych oraz obszarów źródłiskowych cieków. Zachowanie i ochrona zbiorników wód powierzchniowych wraz z pasem roślinności okalającej, poza rowami melioracyjnymi. Ograniczenie wyznaczenia lokalizacji nowych wałów przeciwpowodziowych do rzeczywistej konieczności ochrony człowieka i jego mienia przed powodzią; w miarę możliwości wały należy lokalizować jak najdalej od koryta rzeki, wykorzystując naturalną rzeźbę terenu. Tworzenie stref buforowych wokół zbiorników wodnych w postaci pasów zadrzewień i zakrzewień, celem ograniczenia splotu substancji biogennych i zwiększenia różnorodności biologicznej. Ograniczenie prac regulacyjnych i utrzymywania rzek tylko do zakresu niezbędnego dla rzeczywistej ochrony przeciwpowodziowej. Zapewnienie swobodnej migracji rybom w ciekach poprzez budowę przepławek na istniejących i nowych budowliach piętrzących. Utrzymanie i wprowadzanie zakrzewień i szwarów wokół zbiorników wodnych, w szczególności starorzeczy i oczek wodnych jako bariery ograniczającej dostęp do linii brzegowej; utrzymywanie lub tworzenie pasów zakrzewień i zadrzewień wzdłuż cieków jako naturalnej obudowy biologicznej ograniczającej splot zanieczyszczeń z pól uprawnych. Ograniczenie działań powodujących obniżenie zwierciadła wód podziemnych, w szczególności budowy urządzeń drenarskich i rowów odwadniających na gruntach ornych, łąkach i pastwiskach w dolinach rzecznych oraz na krawędzi tarasów zalewowych i wysoczyzn. Zachowanie i ewentualne odtwarzanie korytarzy ekologicznych opartych o ekosystemy wodne, celem zachowania dróg migracji gatunków związanych z wodą. Zwiększanie retencji wodnej, przy czym zbiorniki małej retencji winny dodatkowo wzbogacać różnorodność biologiczną terenu, uwzględniając starorzecza i lokalne obniżenia terenu; w miarę możliwości technicznych i finansowych, zalecane jest odtworzenie funkcji obszarów źródłiskowych o dużych zdolnościach retencyjnych; w miarę możliwości należy zachowywać lub odtwarzać siedliska hydrogeniczne mające dużą rolę w utrzymaniu lokalnej różnorodności biologicznej. Gospodarka rybacka na wodach powierzchniowych wspomagająca ochronę gatunków krytycznie zagrożonych i zagrożonych oraz promująca gatunki o pochodzeniu lokalnym, prowadząca do uzyskania struktury gatunkowej i wiekowej ryb właściwej dla danego typu wód.</p>

Kod JCW	Kod obszaru chronionego	Nazwa obszaru chronionego	Cel środowiskowy dla obszaru chronionego
PLRW700018584729	OCHK49	Doliny Dolnej Łyny	<p>Utrzymywanie, a w razie potrzeby podwyższanie poziomu wód gruntowych [w lasach], w szczególności na siedliskach wilgotnych i bagiennych, tj. w borach bagiennych, olsach i łągach. Zachowanie i utrzymywanie w stanie zbliżonym do naturalnego istniejących źródleńskich cieków, mokradeł, torfowisk [w lasach]. Zachowanie w stanie nienaruszonym obszarów wodno-błotnych, w tym torfowisk, zabagnień, podmokłości, oczek wodnych oraz obszarów źródłiskowych cieków. Zachowanie i ochrona zbiorników wód powierzchniowych wraz z pasem roślinności okalającej, poza rowami melioracyjnymi. Ograniczenie wyznaczenia lokalizacji nowych wód przeciwpowodziowych do rzeczywistej konieczności ochrony człowieka i jego mienia przed powodzią; w miarę możliwości waty należy lokalizować jak najdalej od koryta rzeki, wykorzystując naturalną rzeźbę terenu. Tworzenie stref buforowych wokół zbiorników wodnych w postaci pasów zadrzewień i zakrzewień, celem ograniczenia wpływu substancji biogennych i zwiększenia różnorodności biologicznej. Ograniczenie prac regulacyjnych i utrzymaniowych rzek tylko do zakresu niezbędnego dla rzeczywistej ochrony przeciwpowodziowej. Zapewnienie swobodnej migracji rybom w ciekach poprzez budowę przepławek na istniejących i nowych budowliach piętrzących. Utrzymanie i wprowadzanie zakrzewień i szuwarów wokół zbiorników wodnych, w szczególności starorzeczy i oczek wodnych jako bariery ograniczającej dostęp do linii brzegowej; utrzymanie lub tworzenie pasów zakrzewień i zadrzewień wzdłuż cieków jako naturalnej obudowy biologicznej ograniczającej wpływ zanieczyszczeń z pól uprawnych. Ograniczenie działań powodujących obniżenie zwierciadła wód podziemnych, w szczególności budowy urządzeń drenarskich i rowów odwadniających na gruntach ornych, łąkach i pastwiskach w dolinach rzecznych oraz na krawędzi tarasów zalewowych i wysoczyzn. Zachowanie i ewentualne odtwarzanie korytarzy ekologicznych opartych o ekosystemy wodne, celem zachowania dróg migracji gatunków związanych z wodą. Zwiększenie retencji wodnej, przy czym zbiorniki małej retencji winny dodatkowo wzbogacać różnorodność biologiczną terenu, uwzględniając starorzecza i lokalne obniżenia terenu; w miarę możliwości technicznych i finansowych zalecane jest odtworzenie funkcji obszarów źródłiskowych o dużych zdolnościach retencyjnych; w miarę możliwości należy zachowywać lub odtwarzać siedliska hydrogeniczne mające dużą rolę w utrzymaniu lokalnej różnorodności biologicznej. Gospodarka rybacka na wodach powierzchniowych wspomagająca ochronę gatunków krytycznie zagrożonych i zagrożonych oraz promująca gatunki o pochodzeniu lokalnym, prowadząca do uzyskania struktury gatunkowej i wiekowej ryb właściwej dla danego typu wód.</p>

Kod JCW	Kod obszaru chronionego	Nazwa obszaru chronionego	Cel środowiskowy dla obszaru chronionego
PLRW700018584769	OCHK49	Doliny Dolnej Łyny	<p>Utrzymywanie, a w razie potrzeby podwyższanie poziomu wód gruntowych [w lasach], w szczególności na siedliskach wilgotnych i bagiennych, tj. w borach bagiennych, olsach i łągach. Zachowanie i utrzymywanie w stanie zbliżonym do naturalnego istniejących źródleńskich cieków, mokradeł, torfowisk [w lasach]. Zachowanie w stanie nienaruszonym obszarów wodno-błotnych, w tym torfowisk, zabagnień, podmokłości, oczek wodnych oraz obszarów źródleńskich cieków. Zachowanie i ochrona zbiorników wód powierzchniowych wraz z pasem roślinności okalającej, poza rowami melioracyjnymi. Ograniczenie wyznaczenia lokalizacji nowych wód przeciwpowodziowych do rzeczywistej konieczności ochrony człowieka i jego mienia przed powodzią; w miarę możliwości wady należy lokalizować jak najdalej od koryta rzeki, wykorzystując naturalną rzeźbę terenu. Tworzenie stref buforowych wokół zbiorników wodnych w postaci pasów zadrzewień i zakrzewień, celem ograniczenia splywu substancji biogennej i zwiększenia różnorodności biologicznej. Ograniczenie prac regulacyjnych i utrzymaniowych rzek tylko do zakresu niezbędnego dla rzeczywistej ochrony przeciwpowodziowej. Zapewnienie swobodnej migracji rybom w ciekach poprzez budowę przepławek na istniejących i nowych budowliach piętrzących. Utrzymanie i wprowadzanie zakrzewień i szuwarów wokół zbiorników wodnych, w szczególności starorzeczy i oczek wodnych jako bariery ograniczającej dostęp do linii brzegowej; utrzymanie lub tworzenie pasów zakrzewień i zadrzewień wzdłuż cieków jako naturalnej obudowy biologicznej ograniczającej splyw zanieczyszczeń z pól uprawnych. Ograniczenie działań powodujących obniżenie zwierciadła wód podziemnych, w szczególności budowy urządzeń drenarskich i rowów odwadniających na gruntach ornych, łąkach i pastwiskach w dolinach rzecznych oraz na krawędzi tarasów zalewowych i wysoczyzn. Zachowanie i ewentualne odtwarzanie korytarzy ekologicznych opartych o ekosystemy wodne, celem zachowania dróg migracji gatunków związanych z wodą. Zwiększenie retencji wodnej, przy czym zbiorniki małej retencji winny dodatkowo wzbogacać różnorodność biologiczną terenu, uwzględniając starorzecza i lokalne obniżenia terenu; w miarę możliwości technicznych i finansowych zalecane jest odtworzenie funkcji obszarów źródleńskich o dużych zdolnościach retencyjnych; w miarę możliwości należy zachowywać lub odtwarzać siedliska hydrogeniczne mające dużą rolę w utrzymaniu lokalnej różnorodności biologicznej. Gospodarka rybacka na wodach powierzchniowych wspomagająca ochronę gatunków krytycznie zagrożonych i zagrożonych oraz promująca gatunki o pochodzeniu lokalnym, prowadząca do uzyskania struktury gatunkowej i wiekowej ryb właściwej dla danego typu wód.</p>

Kod JCW	Kod obszaru chronionego	Nazwa obszaru chronionego	Cel środowiskowy dla obszaru chronionego
PLRW700018584769	PLB280015	Ostoja Warmińska	<p>Utrzymanie lub odtworzenie właściwego stanu ochrony. Właściwy stan ochr. piskliwca wymaga: zachow. natur. dolin i brzegów rzek, w tym ter. aluwialnych, natur. procesów akumul. aluwioów. --- Właściwy stan ochr. zimorodka wymaga: zachow. natur. dynamiki rzek, w tym natur. procesów erozji bocznej, powstawania, utrzymywania i rozwoju skarpu (wyryw) brzegowych. --- Właściwy stan ochrony orlika grubodziobego wymaga: zachow. rozległych kompleksów podmokłych, ekstenywnie użytkowanych łąk i sąsiadujących z nimi lasów i zadrzewień liściastych, optymalnie lęgowych i bagiennych. --- Właściwy stan ochr. gągoła wymaga: zachow. akwenów z leśną strefą brzeg. bogatą w drzewa dziuplaste, zachow. spokoju tafli wody w okr. wodzenia młodych. --- Właściwy stan ochr. bociana białego wymaga: zachow. biotopów żerowiskowych, w tym wilg. i podmokłych łąk i pastwisk, pośrednio dla zachow. bazy żerowej zachow. uwilgotnienia terenu i obfitości zabagnień i oczek wodnych w krajobrazie. --- Właściwy stan ochr. bociana czarnego wymaga: zachow. bagiennych i podmokłych olsów, natur. charakteru cieków i drobnych akwenów śródlęsnych. --- Właściwy stan ochr. błotniaka stawowego wymaga: zachow. natur. mozaiki mokradłowego krajobrazu, zwykle z udz. stawów, zbiorn. wodnych, podmokłych szuwarów. --- Właściwy stan ochr. błotniaka łąkowego wymaga: zachow. natur. mozaiki mokradłowego krajobrazu, zwykle z udz. dużych kompleksów podmokłych łąk, turzycowisk, szuwarów, zabagnień. --- Właściwy stan ochr. derkacza wymaga: zachow. uwilgotnienia i wyklucz. odwadniania wilg. i podmokłych łąk. --- Właściwy stan ochr. łabędzia krzyliwego wymaga: zachow. w stanie natur. zbiorn. wodnych, na których gniazduje. --- Właściwy stan ochr. łabędzia niemieckiego wymaga: zachow. w stanie natur. zbiorn. wodnych, na których gniazduje. --- Właściwy stan ochr. żurawia wymaga: zachowania mozaiki mokradel w krajobrazie, w tym zachow. zabagnień i wyklucz. ich odwadniania. --- Właściwy stan ochr. nurogęsi wymaga: zachow. spokojnej tafli i obrzeży wody jako miejsca żerowania. --- Właściwy stan ochr. żurawia wymaga: zachow. akwenów z naturalną leśną strefą brzegową, bogatą w drzewa dziuplaste, ograniczenia urbanizacji ter. wokół akwenów, ogranicz. presji rekreacji i turystyki wodnej. --</p> <p>- Właściwy stan ochr. koncentracji siewki złotej wymaga: zachow. w okresie wędrówki wiosennej ter. łąkowych płytko zalanych. --- Właściwy stan ochr. zielonki wymaga: zachow. bagiennego char. terenu: bagiennych wysokich szuwarów z oczkami wody, zwykle jako komponentu stawów rybnych bądź zalewanych części dolin rzecznych. --- Właściwy stan ochr. samotnika wymaga: zachow. bagiennego char. biotopu, w tym bagiennych lasów.</p> <p>[Wymaga wg. planu lokalnej współpracy 2007: utrzymywania obecnych wilg. war. wodnych wilg. użytków zielonych.]</p>

Kod JCW	Kod obszaru chronionego	Nazwa obszaru chronionego	Cel środowiskowy dla obszaru chronionego
PLRW7000185847889	OCHK49	Doliny Dolnej Łyny	<p>Utrzymywanie, a w razie potrzeby podwyższanie poziomu wód gruntowych [w lasach], w szczególności na siedliskach wilgotnych i bagiennych, tj. w borach bagiennych, olsach i łągach. Zachowanie i utrzymywanie w stanie zbliżonym do naturalnego istniejących źródleńskich cieków, mokradeł, torfowisk [w lasach]. Zachowanie w stanie nienaruszonym obszarów wodno-błotnych, w tym torfowisk, zabagnień, podmokłości, oczek wodnych oraz obszarów źródłiskowych cieków. Zachowanie i ochrona zbiorników wód powierzchniowych wraz z pasem roślinności okalającej, poza rowami melioracyjnymi. Ograniczenie wyznaczenia lokalizacji nowych wód przeciwpowodziowych do rzeczywistej konieczności ochrony człowieka i jego mienia przed powodzią; w miarę możliwości wały należy lokalizować jak najdalej od koryta rzeki, wykorzystując naturalną rzeźbę terenu. Tworzenie stref buforowych wokół zbiorników wodnych w postaci pasów zadrzewień i zakrzewień, celem ograniczenia wpływu substancji biogennych i zwiększenia różnorodności biologicznej. Ograniczenie prac regulacyjnych i utrzymaniowych rzek tylko do zakresu niezbędnego dla rzeczywistej ochrony przeciwpowodziowej. Zapewnienie swobodnej migracji rybom w ciekach poprzez budowę przepławek na istniejących i nowych budowliach piętrzących. Utrzymanie i wprowadzanie zakrzewień i szuwarów wokół zbiorników wodnych, w szczególności starorzeczy i oczek wodnych jako bariery ograniczającej dostęp do linii brzegowej; utrzymanie lub tworzenie pasów zakrzewień i zadrzewień wzdłuż cieków jako naturalnej obudowy biologicznej ograniczającej wpływ zanieczyszczeń z pól uprawnych. Ograniczenie działań powodujących obniżenie zwierciadła wód podziemnych, w szczególności budowy urządzeń drenarskich i rowów odwadniających na gruntach ornych, łąkach i pastwiskach w dolinach rzecznych oraz na krawędzi tarasów zalewowych i wysoczyzn. Zachowanie i ewentualne odtwarzanie korytarzy ekologicznych opartych o ekosystemy wodne, celem zachowania dróg migracji gatunków związanych z wodą. Zwiększenie retencji wodnej, przy czym zbiorniki małej retencji winny dodatkowo wzbogacać różnorodność biologiczną terenu, uwzględniając starorzecza i lokalne obniżenia terenu; w miarę możliwości technicznych i finansowych zalecane jest odtworzenie funkcji obszarów źródłiskowych o dużych zdolnościach retencyjnych; w miarę możliwości należy zachowywać lub odtwarzać siedliska hydrogeniczne mające dużą rolę w utrzymaniu lokalnej różnorodności biologicznej. Gospodarka rybacka na wodach powierzchniowych wspomagająca ochronę gatunków krytycznie zagrożonych i zagrożonych oraz promująca gatunki o pochodzeniu lokalnym, prowadząca do uzyskania struktury gatunkowej i wiekowej ryb właściwej dla danego typu wód.</p>

Kod JCW	Kod obszaru chronionego	Nazwa obszaru chronionego	Cel środowiskowy dla obszaru chronionego
PLRW7000185847889	PLB280015	Ostoja Warmińska	<p>Utrzymanie lub odtworzenie właściwego stanu ochrony. Właściwy stan ochr. piskiwiaca wymaga: zachow. natur. dolin i brzegów rzek, w tym ter. aluwialnych, natur. procesów akumul. aluwiiów. --- Właściwy stan ochr. zimorodka wymaga: zachow. natur. dynamiki rzek, w tym natur. procesów erozji bocznej, powstawania, utrzymywania i rozwoju skarp (wyrw) brzegowych. --- Właściwy stan ochrony orlika grubodziobego wymaga: zachow. rozległych kompleksów podmokłych, ekstenywnie użytkowanych łąk i sąsiadujących z nimi lasów i zadrzewień liściastych, optymalnie lęgowych i bagiennych. --- Właściwy stan ochr. gągoła wymaga: zachow. akwenów z leśną strefą brzeg. bogatą w drzewa dziuplaste, zachow. spokoju tafli wody w okr. wodzenia młodych. --- Właściwy stan ochr. bociana białego wymaga: zachow. biotopów żerowiskowych, w tym wilg. i podmokłych łąk i pastwisk, pośrednio dla zachow. bazy żerowej zachow. uwilgotnienia terenu i obfitości zabagnień i oczek wodnych w krajobrazie. --- Właściwy stan ochr. bociana czarnego wymaga: zachow. bagiennych i podmokłych olsów, natur. charakteru cieków i drobnych akwenów śródlęśnych. --- Właściwy stan ochr. błotniaka sławowego wymaga: zachow. natur. mozaiki mokradłowego krajobrazu, zwykle z udz. stawów, zbiorn. wodnych, podmokłych szuwarów. --- Właściwy stan ochr. błotniaka łąkowego wymaga: zachow. natur. mozaiki mokradłowego krajobrazu, zwykle z udz. dużych kompleksów podmokłych łąk, turzycowisk, szuwarów, zabagnień. --- Właściwy stan ochr. derkacza wymaga: zachow. uwilgotnienia i wyklucz. odwadniania wilg. i podmokłych łąk. --- Właściwy stan ochr. łabędzia krzyliwego wymaga: zachow. w stanie natur. zbiorn. wodnych, na których gniazduje. --- Właściwy stan ochr. łabędzia niemiego wymaga: zachow. w stanie natur. zbiorn. wodnych, na których gniazduje. --- Właściwy stan ochr. żurawia wymaga: zachowania mozaiki mokradel w krajobrazie, w tym zachow. zabagnień i wyklucz. ich odwadniania. --- Właściwy stan ochr. bielika wymaga: zachow. spokojnej tafli i obrzeży wody jako miejsca żerowania. --- Właściwy stan ochr. nurogęsi wymaga: zachow. akwenów z naturalną leśną strefą brzegową, bogatą w drzewa dziuplaste, ograniczenia urbanizacji ter. wokół akwenów, ogranicz. presji rekreacji i turystyki wodnej. --</p> <p>- Właściwy stan ochr. koncentracji siewki złotej wymaga: zachow. w okresie wędrowki wiosennej ter. łąkowych płytko zalanych. --- Właściwy stan ochr. zielonki wymaga: zachow. bagiennego char. terenu: bagiennych wysokich szuwarów z oczkami wody, zwykle jako komponentu stawów rybnych bądź zalewanych części dolin rzecznych. --- Właściwy stan ochr. samotnika wymaga: zachow. bagiennego char. biotopu, w tym bagiennych lasów.</p> <p>[Wymaga wg. planu lokalnej współpracy/2007: utrzymanie obecnych wilg. war. wodnych wilg. użytków zielonych].</p>
PLRW7000185847889	PLH280047	Torfowiska Źródłiskowe koło Łabędzina	<p>Utrzymanie lub odtworzenie właściwego stanu ochrony. Właściwy stan ochr. źródlisk wapiennych (7220) wymaga: stały i równomierny wypływ wód podziemnych bogatych w Ca. --- Właściwy stan ochr. łągów wierzbowych, topolowych, olszowych i jesionowych (91E0) wymaga: uwodnienie (w tym, jeśli dotyczy, dynamika zalewów) normalne z punktu widzenia odpowiedniego podtypu (zbiorowiska roślinnego). Naturalny lub zrenaturalizowany charakter i reżim hydrolog. cieków, jezeli sąsiadują z łągami.</p>

Kod JCW	Kod obszaru chronionego	Nazwa obszaru chronionego	Cel środowiskowy dla obszaru chronionego
PLRW7000185848149	OCHK151	Krajny Wielkich Jezior Mazurskich	<p>Utrzymywanie, a w razie potrzeby podwyższenie poziomu wód gruntowych [w lasach], w szczególności na siedliskach wilgotnych i bagiennych, tj. w borach bagiennych, olsach i łęgach. Zachowanie i utrzymywanie w stanie zbliżonym do naturalnego istniejących źródleńskich cieków, mokradeł, torfowisk [w lasach]. Zachowanie śródpolnych torfowisk, zabagnień, podmokłości oraz oczek wodnych [poza lasami]. Ograniczenie melioracji odwadniających, w tym regulowania odpływu wody z sieci rowów, tylko do realizowanych w ramach racjonalnej gospodarki rolnej, jednak z bezwzględny zachowaniem w stanie nienaruszonym terenów podmokłych, w tym torfowisk i obszarów wodno-biotnych oraz obszarów źródleńskich cieków. Zachowanie i ochrona zbiorników wód powierzchniowych wraz z pasem roślinności okalającej, poza rowami melioracyjnymi. Ograniczenie wyznaczenia lokalizacji nowych wałów przeciwpowodziowych do rzeczywistej konieczności ochrony człowieka i jego mienia przed powodzią; w miarę możliwości waty należy lokalizować jak najdalej od koryta rzeki, wykorzystując naturalną rzeźbę terenu. Tworzenie stref buforowych wokół zbiorników wodnych w postaci pasów zadrzewień i zakrzewień, celem ograniczenia splotu substancji biogenicznych i zwiększenia różnorodności biologicznej. Ograniczenie prac regulacyjnych i utrzymawaniowych rzek tylko do zakresu niezbędnego dla rzeczywistej ochrony przeciwpowodziowej. Zapewnienie swobodnej migracji rybom w ciekach poprzez budowę przepławek na istniejących i nowych budowliach piętrzących. Utrzymanie i wprowadzanie zakrzewień i szwarów wokół zbiorników wodnych, w szczególności starorzeczy i oczek wodnych jako bariery ograniczającej dostęp do linii brzegowej; utrzymanie lub tworzenie pasów zakrzewień i zadrzewień wzduż cieków jako naturalnej obudowy biologicznej ograniczającej splot zanieczyszczeń z pól uprawnych. Ograniczenie działań powodujących obniżenie zwierciadła wód podziemnych, w szczególności budowy urządzeń drenarskich i rowów odwadniających na gruntach ornym, łąkach i pastwiskach w dolinach rzecznych oraz na krawędzi tarasów zalewowych i wysoczyzn. Zachowanie i ewentualne odtwarzanie korytarzy ekologicznych opartych o ekosystemy wodne, celem zachowania dróg migracji gatunków związanych z wodą. Zwiększenie retencji wodnej, przy czym zbiorniki małej retencji winny dodatkowo wzbogacać różnorodność biologiczną terenu, uwzględniając starorzecza i lokalne obniżenia terenu; w miarę możliwości technicznych i finansowych zalecane jest odtworzenie funkcji obszarów źródleńskich o dużych zdolnościach retencyjnych; w miarę możliwości należy zachowywać lub odtwarzać siedliska hydrogeniczne mające dużą rolę w utrzymaniu lokalnej różnorodności biologicznej. Gospodarka rybacka na wodach powierzchniowych wspomagająca ochronę gatunków krytycznie zagrożonych i zagrożonych oraz promująca gatunki o pochodzeniu lokalnym, prowadząca do uzyskania struktury gatunkowej i wiekowej ryb właściwej dla danego typu wód.</p>

Kod JCW	Kod obszaru chronionego	Nazwa obszaru chronionego	Cel środowiskowy dla obszaru chronionego
PLRW7000185848149	OCHK383	Krzyżany	<p>Utrzymywanie, a w razie potrzeby podwyższanie poziomu wód gruntowych [w lasach], w szczególności na siedliskach wilgotnych i bagiennych, tj. w borach bagiennych, olsach i łągach. Zachowanie i utrzymywanie w stanie zbliżonym do naturalnego istniejących źródleńskich cieków, mokradeł, torfowisk [w lasach]. Zachowanie śródpolnych torfowisk, zabagnień, podmokłości oraz oczek wodnych [poza lasami]. Ograniczenie melioracji odwadniających, w tym regulowania odpływu wody z sieci rowów, tylko do realizowanych w ramach racjonalnej gospodarki rolnej, jednak z bezwzględny zachowaniem w stanie nienaruszonym terenów podmokłych, w tym torfowisk i obszarów wodno-biotnych oraz obszarów źródleńskich cieków. Zachowanie i ochrona zbiorników wód powierzchniowych wraz z pasem roślinności okalającej, poza rowami melioracyjnymi. Tworzenie stref buforowych wokół zbiorników wodnych w postaci pasów zadrzewień i zakrzewień, celem ograniczenia spływu substancji biogennych i zwiększenia różnorodności biologicznej. Zapewnienie swobodnej migracji rybom w ciekach poprzez budowę przepławek na istniejących i nowych budowliach piętrzących. Utrzymanie i wprowadzanie zakrzewień i szuwarów wokół zbiorników wodnych, w szczególności starorzeczy i oczek wodnych jako bariery ograniczającej dostęp do linii brzegowej; utrzymanie lub tworzenie pasów zakrzewień i zadrzewień wzdłuż cieków jako naturalnej obudowy biologicznej ograniczającej spływ zanieczyszczeń z pól uprawnych. Ograniczenie działań powodujących obniżenie zwierciadła wód podziemnych, w szczególności budowy urządzeń drenarskich i rowów odwadniających na gruntach ornych, łąkach i pastwiskach w dolinach rzecznych oraz na krawędzi tarasów zalewowych i wysoczyzn. Zachowanie i ewentualne otwarcie korytarzy ekologicznych opartych o ekosystemy wodne, celem zachowania dróg migracji gatunków związanych z wodą. Zwiększanie retencji wodnej, przy czym zbiorniki małej retencji winny dodatkowo starorzecza i lokalne obniżenia terenu; w miarę możliwości technicznych i finansowych zalecane jest odwołanie funkcji obszarów źródleńskich o dużych zdolnościach retencyjnych; w miarę możliwości należy zachowywać lub odtwarzać siedliska hydrogeniczne mające dużą rolę w utrzymaniu lokalnej różnorodności biologicznej.</p>
PLRW7000185848149	OCHK72	Doliny Rzeki Guber	<p>Utrzymywanie, a w razie potrzeby podwyższanie poziomu wód gruntowych [w lasach], w szczególności na siedliskach wilgotnych i bagiennych, tj. w borach bagiennych, olsach i łągach. Zachowanie i utrzymywanie w stanie zbliżonym do naturalnego istniejących źródleńskich cieków, mokradeł, torfowisk [w lasach]. Zachowanie w stanie nienaruszonym obszarów wodno-biotnych, w tym torfowisk, zabagnień, podmokłości, oczek wodnych oraz obszarów źródleńskich cieków. Zachowanie i ochrona zbiorników wód powierzchniowych wraz z pasem roślinności okalającej, poza rowami melioracyjnymi. Ograniczenie wyznaczenia lokalizacji nowych wałów przeciwpowodziowych do rzeczywistej konieczności ochrony człowieka i jego mienia przed powodzią; w miarę możliwości waty należy lokalizować jak najdalej od koryta rzeki, wykorzystując naturalną rzeźbę terenu. Tworzenie stref buforowych wokół zbiorników wodnych w postaci pasów zadrzewień i zakrzewień, celem ograniczenia spływu substancji biogennych i zwiększenia różnorodności biologicznej. Ograniczenie prac regulacyjnych i utrzymaniowych rzek tylko do zakresu niezbędnego dla rzeczywistej ochrony przeciwpowodziowej. Zapewnienie swobodnej migracji rybom w ciekach poprzez budowę przepławek na istniejących i nowych budowliach piętrzących. Utrzymanie i wprowadzanie zakrzewień i szuwarów wokół zbiorników wodnych, w szczególności starorzeczy i oczek wodnych jako bariery ograniczającej dostęp do linii brzegowej; utrzymanie lub tworzenie pasów zakrzewień i zadrzewień wzdłuż cieków jako naturalnej obudowy biologicznej ograniczającej spływ zanieczyszczeń z pól uprawnych. Ograniczenie działań powodujących obniżenie zwierciadła wód podziemnych, w szczególności budowy urządzeń drenarskich i rowów odwadniających na gruntach ornych, łąkach i pastwiskach w dolinach rzecznych oraz na krawędzi tarasów zalewowych i wysoczyzn. Zachowanie i ewentualne otwarcie korytarzy ekologicznych opartych o ekosystemy wodne, celem zachowania dróg migracji gatunków związanych z wodą. Zwiększanie retencji wodnej, przy czym zbiorniki małej retencji winny dodatkowo wzbogacać różnorodność biologiczną terenu, uwzględniając starorzecza i lokalne obniżenia terenu; w miarę możliwości technicznych i finansowych zalecane jest odwołanie funkcji obszarów źródleńskich o dużych zdolnościach</p>

Kod JCW	Kod obszaru chronionego	Nazwa obszaru chronionego	Cel środowiskowy dla obszaru chronionego
PLRW7000185848149	PLB280012	Jezioro Dobskie	<p>retencyjnych; w miarę możliwości należy zachowywać lub odtwarzać siedliska hydrogeniczne mające dużą rolę w utrzymaniu lokalnej różnorodności biologicznej. Gospodarka rybacka na wodach powierzchniowych wspomagająca ochronę gatunków krytycznie zagrożonych i zagrożonych oraz promująca gatunki o pochodzeniu lokalnym, prowadząca do uzyskania struktury gatunkowej i wiekowej ryb właściwej dla danego typu wód.</p> <p>Utrzymanie lub odtworzenie właściwego stanu ochrony. Właściwy stan ochr. krakwy wymaga: zachow. natur. mozaiki mokradłowego krajobrazu, zwykle z udz. różnych silnie zarosniętych zb. wodnych. --- Właściwy stan ochrony orlika grubodziobego wymaga: zachow. rozległych kompleksów podmokłych, ekstensywnie użytkowanych łąk i sąsiadujących z nimi lasów i zadrzewień liściastych, optymalnie łągowych i bagiennych. --- Właściwy stan ochr. gągoła wymaga: zachow. akwenów z leśną strefą brzeg. bogatą w drzewa dziuplaste, zachow. spokoju tafli wody w okr. wodzenia młodych. --- Właściwy stan ochr. koncentracji żurawia wymaga: zachowania mozaiki mokradel w krajobrazie, w tym zachow. silnie podtopionych zabagnień i wyklucz. ich odwadniania; dostępności spokojnych noclegowisk. --- Właściwy stan ochr. żurawia wymaga: zachowania mozaiki mokradel w krajobrazie, w tym zachow. zabagnień i wyklucz. ich odwadniania. --- Właściwy stan ochr. nurogęsi wymaga: zachow. akwenów z naturalną leśną strefą brzegową, bogatą w drzewa dziuplaste, ograniczenia urbanizacji ter. wokół akwenów, ogranicz. presji rekreacji i turystyki wodnej. --- Właściwy stan ochr. kani czarnej wymaga: zachow. akwenów i ter. podmokłych w krajobrazie. --- Właściwy stan ochr. helmiatki wymaga: zachow. akwenów, gdzie występuje z bujnymi strefami szuwarowymi. --- Właściwy stan ochr. kormorana wymaga: tolerowania zerowania gatunku. --- Właściwy stan ochr. zielonki wymaga: zachow. bagiennego char. terenu: bagiennych wysokich szuwarów z oczkami wody, zwykle jako komponentu stawów rybnych bądź zalewanych części dolin rzecznych.</p>
PLRW700018584818	OCHK72	Doliny Rzeki Guber	<p>Utrzymywanie, a w razie potrzeby podwyższanie poziomu wód gruntowych [w lasach], w szczególności na siedliskach wilgotnych i bagiennych, tj. w borach bagiennych, olsach i łągach. Zachowanie i utrzymywanie w stanie zbliżonym do naturalnego istniejących śródleśnych cieków, mokradel, torfowisk [w lasach]. Zachowanie w stanie nienaruszonym obszarów wodno-błotnych, w tym torfowisk, zabagnień, podmokłości, oczek wodnych oraz obszarów źródłiskowych cieków. Zachowanie i ochrona zbiorników wód powierzchniowych wraz z pasem roślinności okalającej, poza rowami melioracyjnymi. Ograniczenie wyznaczenia lokalizacji nowych wód przeciwpowodziowych do rzeczywistej konieczności ochrony człowieka i jego mienia przed powodzią; w miarę możliwości waty należy lokalizować jak najdalej od koryta rzeki, wykorzystując naturalną rzeźbę terenu. Tworzenie stref buforowych wokół zbiorników wodnych w postaci pasów zadrzewień i zakrzewień, celem ograniczenia splywu substancji biogennej i zwiększenia różnorodności biologicznej. Ograniczenie prac regulacyjnych i utrzymaniowych rzek tylko do zakresu niezbędnego dla rzeczywistej ochrony przeciwpowodziowej. Zapewnienie swobodnej migracji rybom w ciekach poprzez budowę przepławek na istniejących i nowych budowliach piętrzących. Utrzymanie i wprowadzanie zakrzewień i szuwarów wokół zbiorników wodnych, w szczególności starorzeczy i oczek wodnych jako bariery ograniczającej dostęp do linii brzegowej; utrzymanie lub tworzenie pasów zakrzewień i zadrzewień wzdłuż cieków jako naturalnej obudowy biologicznej ograniczającej splyw zanieczyszczeń z pól uprawnych. Ograniczenie działań powodujących obniżenie zwierciadła wód podziemnych, w szczególności budowy urządzeń drenażowych i rowów odwadniających na gruntach ornych, łąkach i pastwiskach w dolinach rzecznych oraz na krawędzi tarasów zalewowych i wysoczyzn. Zachowanie i ewentualne odtwarzanie korytarzy ekologicznych opartych o ekosystemy wodne, celem zachowania dróg migracji gatunków związanych z wodą. Zwiększenie retencji wodnej, przy czym zbiorniki małej retencji winny dodatkowo wzbogacać różnorodność biologiczną terenu, uwzględniając starorzecza i lokalne obniżenia terenu; w miarę możliwości technicznych i finansowych zalecane jest odtworzenie funkcji obszarów źródłiskowych o dużych zdolnościach retencyjnych; w miarę możliwości należy zachowywać lub odtwarzać siedliska hydrogeniczne mające dużą rolę w</p>

Kod JCW	Kod obszaru chronionego	Nazwa obszaru chronionego	Cel środowiskowy dla obszaru chronionego
PLRW7000185848296	OCHK124	Jezior Legińsko-Mragowskich	<p>utrzymaniu lokalnej różnorodności biologicznej. Gospodarka rybacka na wodach powierzchniowych wspomagająca ochronę gatunków krytycznie zagrożonych i zagrożonych oraz promująca gatunki o pochodzeniu lokalnym, prowadząca do uzyskania struktury gatunkowej i wiekowej ryb właściwej dla danego typu wód.</p> <p>Utrzymywanie, a w razie potrzeby podwyższanie poziomu wód gruntowych [w lasach], w szczególności na siedliskach wilgotnych i bagiennych, tj. w borach bagiennych, olsach i łęgach. Zachowanie i utrzymywanie w stanie zbliżonym do naturalnego istniejących śródleśnych cieków, mokradeł, torfowisk [w lasach]. Zachowanie śródpolnych torfowisk, zabagnień, podmokłości oraz oczek wodnych [poza lasami]. Ograniczenie melioracji odwadniających, w tym regulowania odpływu wody z sieci rowów, tylko do realizowanych w ramach racjonalnej gospodarki rolnej, jednak z bezwzględnym zachowaniem w stanie nienaruszonym terenów podmokłych, w tym torfowisk i obszarów wodno-biotnych oraz obszarów źródłiskowych cieków. Zachowanie i ochrona zbiorników wód powierzchniowych wraz z pasem roślinności okalającej, poza rowami melioracyjnymi. Ograniczenie wyznaczenia lokalizacji nowych wałów przeciwpowodziowych do rzeczywistej konieczności ochrony cztowieka i jego mienia przed powodzią; w miarę możliwości wały należy lokalizować jak najdalej od koryta rzeki, wykorzystując naturalną rzeźbę terenu. Tworzenie stref buforowych wokół zbiorników wodnych w postaci pasów zadrzewień i zakrzewień, celem ograniczenia splotu substancji biogennych i zwiększenia różnorodności biologicznej. Ograniczenie prac regulacyjnych i utrzymawczych rzek tylko do zakresu niezbędnego dla rzeczywistej ochrony przeciwpowodziowej. Zapewnienie swobodnej migracji rybom w ciekach poprzez budowę przepławek na istniejących i nowych budowliach piętrzących. Utrzymanie i wprowadzanie zakrzewień i szuwarów wokół zbiorników wodnych, w szczególności starorzeczy i oczek wodnych jako bariery ograniczającej dostęp do linii brzegowej; utrzymanie lub tworzenie pasów zakrzewień i zadrzewień wzduż cieków jako naturalnej obudowy biologicznej ograniczającej splot zanieczyszczeń z pól uprawnych. Ograniczenie działań powodujących obniżenie zwierciadła wód podziemnych, w szczególności budowy urządzeń drenarskich i rowów odwadniających na gruntach ornym, łąkach i pastwiskach w dolinach rzecznych oraz na krawędzi tarasów zalewowych i wysoczyzn. Zachowanie i ewentualne odtwarzanie korytarzy ekologicznych opartych o ekosystemy wodne, celem zachowania dróg migracji gatunków związanych z wodą. Zwiększenie retencji wodnej, przy czym zbiorniki małej retencji winny dodatkowo wzbogacać różnorodność biologiczną terenu, uwzględniając starorzecza i lokalne obniżenia terenu; w miarę możliwości technicznych i finansowych zalecane jest odtworzenie funkcji obszarów źródłiskowych o dużych zdolnościach</p>

Kod JCW	Kod obszaru chronionego	Nazwa obszaru chronionego	Cel środowiskowy dla obszaru chronionego
PLRW70001858482989	OCHK124	Jezior Legińsko-Mragowskich	<p>retencyjnych; w miarę możliwości należy zachowywać lub odtwarzać siedliska hydrogeniczne mające dużą rolę w utrzymaniu lokalnej różnorodności biologicznej. Gospodarka rybacka na wodach powierzchniowych wspomagająca ochronę gatunków krytycznie zagrożonych i zagrożonych oraz promująca gatunki o pochodzeniu lokalnym, prowadząca do uzyskania struktury gatunkowej i wiekowej ryb właściwej dla danego typu wód.</p> <p>Utrzymywanie, a w razie potrzeby podwyższanie poziomu wód gruntowych [w lasach], w szczególności na siedliskach wilgotnych i bagiennych, tj. w borach bagiennych, ciekach i łęgach. Zachowanie i utrzymywanie w stanie zbliżonym do naturalnego istniejących śródlęśnych cieków, mokradeł, torfowisk [w lasach]. Zachowanie śródpolnych torfowisk, zabagnień, podmokłości oraz oczek wodnych [poza lasami]. Ograniczenie melioracji odwadniających, w tym regulowania odpływu wody z sieci rowów, tylko do realizowanych w ramach racjonalnej gospodarki rolnej, jednak z bezwzględnym zachowaniem w stanie nienaruszonym terenów podmokłych, w tym torfowisk i obszarów wodno-biotnych oraz obszarów źródłiskowych cieków. Zachowanie i ochrona zbiorników wód powierzchniowych wraz z pasem roślinności okalającej, poza rowami melioracyjnymi. Ograniczenie wyznaczenia lokalizacji nowych wałów przeciwpowodziowych do rzeczywiście konieczności ochrony cztowieka i jego mienia przed powodzią; w miarę możliwości waty należy lokalizować jak najdalej od koryta rzeki, wykorzystując naturalną rzeźbę terenu. Tworzenie stref buforowych wokół zbiorników wodnych w postaci pasów zadrzewień i zakrzewień, celem ograniczenia sypwu substancji biogennych i zwiększenia różnorodności biologicznej. Ograniczenie prac regulacyjnych i utrzymywania rzek tylko do zakresu niezbędnego dla rzeczywiście ochrony przeciwpowodziowej. Zapewnienie swobodnej migracji rybom w ciekach poprzez budowę przepławek na istniejących i nowych budowlach piętrzących. Utrzymanie i wprowadzanie zakrzewień i szuwarów wokół zbiorników wodnych, w szczególności starorzeczy i oczek wodnych jako bariery ograniczającej dostęp do linii brzegowej; utrzymywanie lub tworzenie pasów zakrzewień i zadrzewień wzdłuż cieków jako naturalnej obudowy biologicznej ograniczającej sypływ zanieczyszczeń z pól uprawnych. Ograniczenie działań powodujących obniżenie zwierciadła wód podziemnych, w szczególności budowy urządzeń drenażowych i rowów odwadniających na gruntach ornym, łąkach i pastwiskach w dolinach rzecznych oraz na krawędzi tarasów zalewowych i wysoczyzn. Zachowanie i ewentualne odtwarzanie korytarzy ekologicznych opartych o ekosystemy wodne, celem zachowania dróg migracji gatunków związanych z wodą. Zwiększanie retencji wodnej, przy czym zbiorniki małej retencji winny dodatkowo wzbogacać różnorodność biologiczną terenu, uwzględniając starorzeczka i lokalne obniżenia terenu; w miarę możliwości technicznych i finansowych zalecane jest odtworzenie funkcji obszarów źródłiskowych o dużych zdolnościach retencyjnych; w miarę możliwości należy zachowywać lub odtwarzać siedliska hydrogeniczne mające dużą rolę w utrzymaniu lokalnej różnorodności biologicznej. Gospodarka rybacka na wodach powierzchniowych wspomagająca ochronę gatunków krytycznie zagrożonych i zagrożonych oraz promująca gatunki o pochodzeniu lokalnym, prowadząca do uzyskania struktury gatunkowej i wiekowej ryb właściwej dla danego typu wód.</p>

Kod JCW	Kod obszaru chronionego	Nazwa obszaru chronionego	Cel środowiskowy dla obszaru chronionego
PLRW70001858482989	OCHK72	Doliny Rzeki Guber	<p>Utrzymywanie, a w razie potrzeby podwyższanie poziomu wód gruntowych [w lasach], w szczególności na siedliskach wilgotnych i bagiennych, tj. w borach bagiennych, olsach i łągach. Zachowanie i utrzymywanie w stanie zbliżonym do naturalnego istniejących źródleńskich cieków, mokradeł, torfowisk [w lasach]. Zachowanie w stanie nienaruszonym obszarów wodno-błotnych, w tym torfowisk, zabagnień, podmokłości, oczek wodnych oraz obszarów źródleńskich cieków. Zachowanie i ochrona zbiorników wód powierzchniowych wraz z pasem roślinności okalającej, poza rowami melioracyjnymi. Ograniczenie wyznaczenia lokalizacji nowych wód przeciwpowodziowych do rzeczywistej konieczności ochrony człowieka i jego mienia przed powodzią; w miarę możliwości waty należy lokalizować jak najdalej od koryta rzeki, wykorzystując naturalną rzeźbę terenu. Tworzenie stref buforowych wokół zbiorników wodnych w postaci pasów zadrzewień i zakrzewień, celem ograniczenia splywu substancji biogennej i zwiększenia różnorodności biologicznej. Ograniczenie prac regulacyjnych i utrzymaniowych rzek tylko do zakresu niezbędnego dla rzeczywistej ochrony przeciwpowodziowej. Zapewnienie swobodnej migracji rybom w ciekach poprzez budowę przepławek na istniejących i nowych budowliach piętrzących. Utrzymanie i wprowadzanie zakrzewień i szuwarów wokół zbiorników wodnych, w szczególności starorzeczy i oczek wodnych jako bariery ograniczającej dostęp do linii brzegowej; utrzymanie lub tworzenie pasów zakrzewień i zadrzewień wzdłuż cieków jako naturalnej obudowy biologicznej ograniczającej splyw zanieczyszczeń z pól uprawnych. Ograniczenie działań powodujących obniżenie zwierciadła wód podziemnych, w szczególności budowy urządzeń drenarskich i rowów odwadniających na gruntach ornych, łąkach i pastwiskach w dolinach rzecznych oraz na krawędzi tarasów zalewowych i wysoczyzn. Zachowanie i ewentualne odtwarzanie korytarzy ekologicznych opartych o ekosystemy wodne, celem zachowania dróg migracji gatunków związanych z wodą. Zwiększenie retencji wodnej, przy czym zbiorniki małej retencji winny dodatkowo wzbogacać różnorodność biologiczną terenu, uwzględniając starorzecza i lokalne obniżenia terenu; w miarę możliwości technicznych i finansowych zalecane jest odtworzenie funkcji obszarów źródleńskich o dużych zdolnościach retencyjnych; w miarę możliwości należy zachowywać lub odtwarzać siedliska hydrogeniczne mające dużą rolę w utrzymaniu lokalnej różnorodności biologicznej. Gospodarka rybacka na wodach powierzchniowych wspomagająca ochronę gatunków krytycznie zagrożonych i zagrożonych oraz promująca gatunki o pochodzeniu lokalnym, prowadząca do uzyskania struktury gatunkowej i wiekowej ryb właściwej dla danego typu wód.</p>

Kod JCW	Kod obszaru chronionego	Nazwa obszaru chronionego	Cel środowiskowy dla obszaru chronionego
PLRW700018584832	OCHK72	Doliny Rzeki Guber	<p>Utrzymywanie, a w razie potrzeby podwyższanie poziomu wód gruntowych [w lasach], w szczególności na siedliskach wilgotnych i bagiennych, tj. w borach bagiennych, olsach i łągach. Zachowanie i utrzymywanie w stanie zbliżonym do naturalnego istniejących źródleńskich cieków, mokradeł, torfowisk [w lasach]. Zachowanie w stanie nienaruszonym obszarów wodno-błotnych, w tym torfowisk, zabagnień, podmokłości, oczek wodnych oraz obszarów źródłiskowych cieków. Zachowanie i ochrona zbiorników wód powierzchniowych wraz z pasem roślinności okalającej, poza rowami melioracyjnymi. Ograniczenie wyznaczenia lokalizacji nowych wód przeciwpowodziowych do rzeczywistej konieczności ochrony człowieka i jego mienia przed powodzią; w miarę możliwości wały należy lokalizować jak najdalej od koryta rzeki, wykorzystując naturalną rzeźbę terenu. Tworzenie stref buforowych wokół zbiorników wodnych w postaci pasów zadrzewień i zakrzewień, celem ograniczenia sływu substancji biogennej i zwiększenia różnorodności biologicznej. Ograniczenie prac regulacyjnych i utrzymaniowych rzek tylko do zakresu niezbędnego dla rzeczywistej ochrony przeciwpowodziowej. Zapewnienie swobodnej migracji rybom w ciekach poprzez budowę przepławek na istniejących i nowych budowliach piętrzących. Utrzymanie i wprowadzanie zakrzewień i szuwarów wokół zbiorników wodnych, w szczególności starorzeczy i oczek wodnych jako bariery ograniczającej dostęp do linii brzegowej; utrzymanie lub tworzenie pasów zakrzewień i zadrzewień wzdłuż cieków jako naturalnej obudowy biologicznej ograniczającej sływ zanieczyszczeń z pól uprawnych. Ograniczenie działań powodujących obniżenie zwierciadła wód podziemnych, w szczególności budowy urządzeń drenarskich i rowów odwadniających na gruntach ornych, łąkach i pastwiskach w dolinach rzecznych oraz na krawędzi tarasów zalewowych i wysoczyzn. Zachowanie i ewentualne odtwarzanie korytarzy ekologicznych opartych o ekosystemy wodne, celem zachowania dróg migracji gatunków związanych z wodą. Zwiększenie retencji wodnej, przy czym zbiorniki małej retencji winny dodatkowo wzbogacać różnorodność biologiczną terenu, uwzględniając starorzecza i lokalne obniżenia terenu; w miarę możliwości technicznych i finansowych zalecane jest odtworzenie funkcji obszarów źródłiskowych o dużych zdolnościach retencyjnych; w miarę możliwości należy zachowywać lub odtwarzać siedliska hydrogeniczne mające dużą rolę w utrzymaniu lokalnej różnorodności biologicznej. Gospodarka rybacka na wodach powierzchniowych wspomagająca ochronę gatunków krytycznie zagrożonych i zagrożonych oraz promująca gatunki o pochodzeniu lokalnym, prowadząca do uzyskania struktury gatunkowej i wiekowej ryb właściwej dla danego typu wód.</p>

Kod JCW	Kod obszaru chronionego	Nazwa obszaru chronionego	Cel środowiskowy dla obszaru chronionego
PLRW70001858488299	OCHK124	Jezior Legińsko-Mragowskich	<p>Utrzymywanie, a w razie potrzeby podwyższanie poziomu wód gruntowych [w lasach], w szczególności na siedliskach wilgotnych i bagiennych, tj. w borach bagiennych, olsach i łęgach. Zachowanie i utrzymywanie w stanie zbliżonym do naturalnego istniejących źródleńskich cieków, mokradeł, torfowisk [w lasach]. Zachowanie śródpolnych torfowisk, zabagnień, podmokłości oraz oczek wodnych [poza lasami]. Ograniczenie melioracji odwadniających, w tym regulowania odpływu wody z sieci rowów, tylko do realizowanych w ramach racjonalnej gospodarki rolnej, jednak z bezwzględny zachowaniem w stanie nienaruszonym terenów podmokłych, w tym torfowisk i obszarów wodno-błotnych oraz obszarów źródłiskowych cieków. Zachowanie i ochrona zbiorników wód powierzchniowych wraz z pasem roślinności okalającej, poza rowami melioracyjnymi. Ograniczenie wyznaczenia lokalizacji nowych wałów przeciwpowodziowych do rzeczywistej konieczności ochrony człowieka i jego mienia przed powodzią; w miarę możliwości wały należy lokalizować jak najdalej od koryta rzeki, wykorzystując naturalną rzeźbę terenu. Tworzenie stref buforowych wokół zbiorników wodnych w postaci pasów zadrzewień i zakrzewień, celem ograniczenia sypwu substancji biogennych i zwiększenia różnorodności biologicznej. Ograniczenie prac regulacyjnych i utrzymywania rzek tylko do zakresu niezbędnego dla rzeczywistej ochrony przeciwpowodziowej. Zapewnienie swobodnej migracji rybom w ciekach poprzez budowę przepławek na istniejących i nowych budowach piętrzących. Utrzymanie i wprowadzanie zakrzewień i szuwarów wokół zbiorników wodnych, w szczególności starorzeczy i oczek wodnych jako bariery ograniczającej dostęp do linii brzegowej; utrzymanie lub tworzenie pasów zakrzewień i zadrzewień wzdłuż cieków jako naturalnej obudowy biologicznej ograniczającej sypw zanieczyszczeń z pól uprawnych. Ograniczenie działań powodujących obniżenie zwierciadła wód podziemnych, w szczególności budowy urządzeń drenażowych i rowów odwadniających na gruntach ornych, łąkach i pastwiskach w dolinach rzecznych oraz na krawędzi tarasów zalewowych i wysoczyzn. Zachowanie i ewentualne odtwarzanie korytarzy ekologicznych opartych o ekosystemy wodne, celem zachowania dróg migracji gatunków związanych z wodą. Zwiększanie retencji wodnej, przy czym zbiorniki małej retencji winny dodatkowo wzbogacać różnorodność biologiczną terenu, uwzględniając starorzeczca i lokalne obniżenia terenu; w miarę możliwości technicznych i finansowych, zalecane jest odtworzenie funkcji obszarów źródłiskowych o dużych zdolnościach retencyjnych; w miarę możliwości należy zachowywać lub odtwarzać siedliska hydrogeniczne mające dużą rolę w utrzymaniu lokalnej różnorodności biologicznej. Gospodarka rybacka na wodach powierzchniowych wspomagająca ochronę gatunków krytycznie zagrożonych i zagrożonych oraz promująca gatunki o pochodzeniu lokalnym, prowadząca do uzyskania struktury gatunkowej i wiekowej ryb właściwej dla danego typu wód.</p>

Kod JCW	Kod obszaru chronionego	Nazwa obszaru chronionego	Cel środowiskowy dla obszaru chronionego
PLRW70001858488299	OCHK72	Doliny Rzeki Guber	<p>Utrzymywanie, a w razie potrzeby podwyższanie poziomu wód gruntowych [w lasach], w szczególności na siedliskach wilgotnych i bagiennych, tj. w borach bagiennych, olsach i łągach. Zachowanie i utrzymywanie w stanie zbliżonym do naturalnego istniejących źródleńskich cieków, mokradeł, torfowisk [w lasach]. Zachowanie w stanie nienaruszonym obszarów wodno-biotnych, w tym torfowisk, zabagnień, podmokłości, oczek wodnych oraz obszarów źródleńskich cieków. Zachowanie i ochrona zbiorników wód powierzchniowych wraz z pasem roślinności okalającej, poza rowami melioracyjnymi. Ograniczenie wyznaczenia lokalizacji nowych wód przeciwpowodziowych do rzeczywistej konieczności ochrony człowieka i jego mienia przed powodzią; w miarę możliwości waty należy lokalizować jak najdalej od koryta rzeki, wykorzystując naturalną rzeźbę terenu. Tworzenie stref buforowych wokół zbiorników wodnych w postaci pasów zadrzewień i zakrzewień, celem ograniczenia splywu substancji biogennych i zwiększenia różnorodności biologicznej. Ograniczenie prac regulacyjnych i utrzymaniowych rzek tylko do zakresu niezbędnego dla rzeczywistej ochrony przeciwpowodziowej. Zapewnienie swobodnej migracji rybom w ciekach poprzez budowę przepławek na istniejących i nowych budowliach piętrzących. Utrzymanie i wprowadzanie zakrzewień i szuwarów wokół zbiorników wodnych, w szczególności starorzeczy i oczek wodnych jako bariery ograniczającej dostęp do linii brzegowej; utrzymanie lub tworzenie pasów zakrzewień i zadrzewień wzdłuż cieków jako naturalnej obudowy biologicznej ograniczającej splyw zanieczyszczeń z pól uprawnych. Ograniczenie działań powodujących obniżenie zwierciadła wód podziemnych, w szczególności budowy urządzeń drenarskich i rowów odwadniających na gruntach ornych, łąkach i pastwiskach w dolinach rzecznych oraz na krawędzi tarasów zalewowych i wysoczyzn. Zachowanie i ewentualne odtwarzanie korytarzy ekologicznych opartych o ekosystemy wodne, celem zachowania dróg migracji gatunków związanych z wodą. Zwiększenie retencji wodnej, przy czym zbiorniki małej retencji winny dodatkowo wzbogacać różnorodność biologiczną terenu, uwzględniając starorzecza i lokalne obniżenia terenu; w miarę możliwości technicznych i finansowych zalecane jest odtworzenie funkcji obszarów źródleńskich o dużych zdolnościach retencyjnych; w miarę możliwości należy zachowywać lub odtwarzać siedliska hydrogeniczne mające dużą rolę w utrzymaniu lokalnej różnorodności biologicznej. Gospodarka rybacka na wodach powierzchniowych wspomagająca ochronę gatunków krytycznie zagrożonych i zagrożonych oraz promująca gatunki o pochodzeniu lokalnym, prowadząca do uzyskania struktury gatunkowej i wiekowej ryb właściwej dla danego typu wód.</p>

Kod JCW		Kod obszaru chronionego	Nazwa obszaru chronionego	Cel środowiskowy dla obszaru chronionego
PLRW7000185848832		OCHK72	Doliny Rzeki Guber	<p>Utrzymywanie, a w razie potrzeby podwyższanie poziomu wód gruntowych [w lasach], w szczególności na siedliskach wilgotnych i bagiennych, tj. w borach bagiennych, olsach i łęgach. Zachowanie i utrzymywanie w stanie zbliżonym do naturalnego istniejących źródleńskich cieków, mokradeł, torfowisk [w lasach]. Zachowanie w stanie nienaruszonym obszarów wodno-błotnych, w tym torfowisk, zabagnień, podmokłości, oczek wodnych oraz obszarów źródłiskowych cieków. Zachowanie i ochrona zbiorników wód powierzchniowych wraz z pasem roślinności okalającej, poza rowami melioracyjnymi. Ograniczenie wyznaczenia lokalizacji nowych wód przeciwpowodziowych do rzeczywistej konieczności ochrony człowieka i jego mienia przed powodzią; w miarę możliwości wady lokalizować jak najdalej od koryta rzeki, wykorzystując naturalną rzeźbę terenu. Tworzenie stref buforowych wokół zbiorników wodnych w postaci pasów zadrzewień i zakrzewień, celem ograniczenia wpływu substancji biogennych i zwiększenia różnorodności biologicznej. Ograniczenie prac regulacyjnych i utrzymawianych rzek tylko do zakresu niezbędnego dla rzeczywistej ochrony przeciwpowodziowej. Zapewnienie swobodnej migracji rybom w ciekach poprzez budowę przepławek na istniejących i nowych budowliach piętrzących. Utrzymanie i wprowadzanie zakrzewień i szuwarów wokół zbiorników wodnych, w szczególności starorzeczy i oczek wodnych jako bariery ograniczającej dostęp do linii brzegowej; utrzymanie lub tworzenie pasów zakrzewień i zadrzewień wzdłuż cieków jako naturalnej obudowy biologicznej ograniczającej wpływ zanieczyszczeń z pól uprawnych. Ograniczenie działań powodujących obniżenie zwierciadła wód podziemnych, w szczególności budowy urządzeń drenażowych i rowów odwadniających na gruntach ornych, łąkach i pastwiskach w dolinach rzecznych oraz na krawędzi tarasów zalewowych i wysoczyzn. Zachowanie i ewentualne odtwarzanie korytarzy ekologicznych opartych o ekosystemy wodne, celem zachowania dróg migracji gatunków związanych z wodą. Zwiększenie retencji wodnej, przy czym zbiorniki młej retencji winny dodatkowo wzbogacać różnorodność biologiczną terenu, uwzględniając starorzecza i lokalne obniżenia terenu; w miarę możliwości technicznych i finansowych zalecane jest odtworzenie funkcji obszarów źródłiskowych o dużych zdolnościach retencyjnych; w miarę możliwości należy zachowywać lub odtwarzać siedliska hydrogeniczne mające dużą rolę w utrzymaniu lokalnej różnorodności biologicznej. Gospodarka rybacka na wodach powierzchniowych wspomagająca ochronę gatunków krytycznie zagrożonych i zagrożonych oraz promująca gatunki o pochodzeniu lokalnym, prowadząca do uzyskania struktury gatunkowej i wiekowej ryb właściwej dla danego typu wód.</p>

Kod JCW	Kod obszaru chronionego	Nazwa obszaru chronionego	Cel środowiskowy dla obszaru chronionego
PLRW70001858488489	OCHK124	Jezior Legińsko-Mragowskich	<p>Utrzymywanie, a w razie potrzeby podwyższanie poziomu wód gruntowych [w lasach], w szczególności na siedliskach wilgotnych i bagiennych, tj. w borach bagiennych, olsach i łęgach. Zachowanie i utrzymywanie w stanie zbliżonym do naturalnego istniejących śródleśnych cieków, mokradeł, torfowisk [w lasach]. Zachowanie śródpolnych torfowisk, zabagnień, podmokłości oraz oczek wodnych [poza lasami]. Ograniczenie melioracji odwadniających, w tym regulowania odpływu wody z sieci rowów, tylko do realizowanych w ramach racjonalnej gospodarki rolnej, jednak z bezwzględny zachowaniem w stanie nienaruszonym terenów podmokłych, w tym torfowisk i obszarów wodno-biotnych oraz obszarów źródłiskowych cieków. Zachowanie i ochrona zbiorników wód powierzchniowych wraz z pasem roślinności okalającej, poza rowami melioracyjnymi. Ograniczenie wyznaczenia lokalizacji nowych wałów przeciwpowodziowych do rzeczywistej konieczności ochrony człowieka i jego mienia przed powodzią; w miarę możliwości waty należy lokalizować jak najdalej od koryta rzeki, wykorzystując naturalną rzeźbę terenu. Tworzenie stref buforowych wokół zbiorników wodnych w postaci pasów zadrzewień i zakrzewień, celem ograniczenia splywu substancji biogennych i zwiększenia różnorodności biologicznej. Ograniczenie prac regulacyjnych i utrzymaniowych rzek tylko do zakresu niezbędnego dla rzeczywistej ochrony przeciwpowodziowej. Zapewnienie swobodnej migracji rybom w ciekach poprzez budowę przepławek na istniejących i nowych budowliach piętrzących. Utrzymanie i wprowadzanie zakrzewień i szuwarów wokół zbiorników wodnych, w szczególności starorzeczy i oczek wodnych jako bariery ograniczającej dostęp do linii brzegowej; utrzymanie lub tworzenie pasów zakrzewień i zadrzewień wzdluz cieków jako naturalnej obudowy biologicznej ograniczającej splyw zanieczyszczeń z pól uprawnych. Ograniczenie działań powodujących obniżenie zwierciadła wód podziemnych, w szczególności budowy urządzeń drenarskich i rowów odwadniających na gruntach ornym, łąkach i pastwiskach w dolinach rzecznych oraz na krawędzi tarasów zalewowych i wysoczyzn. Zachowanie i ewentualne odtwarzanie korytarzy ekologicznych opartych o ekosystemy wodne, celem zachowania dróg migracji gatunków związanych z wodą. Zwiększanie retencji wodnej, przy czym zbiorniki małej retencji winny dodatkowo wzbogacać różnorodność biologiczną terenu, uwzględniając starorzeczca i lokalne obniżenia terenu; w miarę możliwości technicznych i finansowych zalecane jest odtworzenie funkcji obszarów źródłiskowych o dużych zdolnościach retencyjnych; w miarę możliwości należy zachowywać lub odtwarzać siedliska hydrogeniczne mające dużą rolę w utrzymaniu lokalnej różnorodności biologicznej. Gospodarka rybacka na wodach powierzchniowych wspomagająca ochronę gatunków krytycznie zagrożonych i zagrożonych oraz promująca gatunki o pochodzeniu lokalnym, prowadząca do uzyskania struktury gatunkowej i wiekowej ryb właściwej dla danego typu wód.</p>

Kod JCW	Kod obszaru chronionego	Nazwa obszaru chronionego	Cel środowiskowy dla obszaru chronionego
PLRW70001858488489	OCHK72	Doliny Rzeki Guber	<p>Utrzymywanie, a w razie potrzeby podwyższanie poziomu wód gruntowych [w lasach], w szczególności na siedliskach wilgotnych i bagiennych, tj. w borach bagiennych, olsach i łęgach. Zachowanie i utrzymywanie w stanie zbliżonym do naturalnego istniejących źródleńskich cieków, mokradeł, torfowisk [w lasach]. Zachowanie w stanie nienaruszonym obszarów wodno-biotnych, w tym torfowisk, zabagnień, podmokłości, oczek wodnych oraz obszarów źródłiskowych cieków. Zachowanie i ochrona zbiorników wód powierzchniowych wraz z pasem roślinności okalającej, poza rowami melioracyjnymi. Ograniczenie wyznaczenia lokalizacji nowych wód przeciwpowodziowych do rzeczywistej konieczności ochrony człowieka i jego mienia przed powodzią; w miarę możliwości waty należy lokalizować jak najdalej od koryta rzeki, wykorzystując naturalną rzeźbę terenu. Tworzenie stref buforowych wokół zbiorników wodnych w postaci pasów zadrzewień i zakrzewień, celem ograniczenia spływu substancji biogennych i zwiększenia różnorodności biologicznej. Ograniczenie prac regulacyjnych i utrzymaniowych rzek tylko do zakresu niezbędnego dla rzeczywistej ochrony przeciwpowodziowej. Zapewnienie swobodnej migracji rybom w ciekach poprzez budowę przeplawek na istniejących i nowych budowliach piętrzących. Utrzymanie i wprowadzanie zakrzewień i szuwarów wokół zbiorników wodnych, w szczególności starorzeczy i oczek wodnych jako bariery ograniczającej dostęp do linii brzegowej; utrzymanie lub tworzenie pasów zakrzewień i zadrzewień wzdłuż cieków jako naturalnej obudowy biologicznej ograniczającej spływ zanieczyszczeń z pól uprawnych. Ograniczenie działań powodujących obniżenie zwierciadła wód podziemnych, w szczególności budowy urządzeń drenarskich i rowów odwadniających na gruntach ornych, łąkach i pastwiskach w dolinach rzecznych oraz na krawędzi tarasów zalewowych i wysoczyzn. Zachowanie i ewentualne odtwarzanie korytarzy ekologicznych opartych o ekosystemy wodne, celem zachowania dróg migracji gatunków związanych z wodą. Zwiększenie retencji wodnej, przy czym zbiorniki małej retencji winny dodatkowo wzbogacać różnorodność biologiczną terenu, uwzględniając starorzecza i lokalne obniżenia terenu; w miarę możliwości technicznych i finansowych zalecane jest odtworzenie funkcji obszarów źródłiskowych o dużych zdolnościach retencyjnych; w miarę możliwości należy zachowywać lub odtwarzać siedliska hydrogeniczne mające dużą rolę w utrzymaniu lokalnej różnorodności biologicznej. Gospodarka rybacka na wodach powierzchniowych wspomagająca ochronę gatunków krytycznie zagrożonych i zagrożonych oraz promująca gatunki o pochodzeniu lokalnym, prowadząca do uzyskania struktury gatunkowej i wiekowej ryb właściwej dla danego typu wód.</p>

Kod JCW	Kod obszaru chronionego	Nazwa obszaru chronionego	Cel środowiskowy dla obszaru chronionego
PLRW70001858488489	OCHK86	Dolina Symyarny	<p>Utrzymywanie, a w razie potrzeby podwyższanie poziomu wód gruntowych [w lasach], w szczególności na siedliskach wilgotnych i bagiennych, tj. w borach bagiennych, olsach i łęgach. Zachowanie i utrzymywanie w stanie zbliżonym do naturalnego istniejących śródleśnych cieków, mokradeł, torfowisk [w lasach]. Zachowanie śródpolnych torfowisk, zabagnień, podmokłości oraz oczek wodnych [poza lasami]. Ograniczenie melioracji odwadniających, w tym regulowania odpływu wody z sieci rowów, tylko do realizowanych w ramach racjonalnej gospodarki rolnej, jednak z bezwzględny zachowaniem w stanie nienaruszonym terenów podmokłych, w tym torfowisk i obszarów wodno-biotnych oraz obszarów źródłiskowych cieków. Zachowanie i ochrona zbiorników wód powierzchniowych wraz z pasem roślinności okalającej, poza rowami melioracyjnymi. Ograniczenie wyznaczenia lokalizacji nowych wałów przeciwpowodziowych do rzeczywistej konieczności ochrony człowieka i jego mienia przed powodzią; w miarę możliwości wały należy lokalizować jak najdalej od koryta rzeki, wykorzystując naturalną rzeźbę terenu. Tworzenie stref buforowych wokół zbiorników wodnych w postaci pasów zadrzewień i zakrzewień, celem ograniczenia splotu substancji biogennych i zwiększenia różnorodności biologicznej. Ograniczenie prac regulacyjnych i utrzymaniowych rzek tylko do zakresu niezbędnego dla rzeczywistej ochrony przeciwpowodziowej. Zapewnienie swobodnej migracji rybom w ciekach poprzez budowę przepławek na istniejących i nowych budowliach piętrzących. Utrzymanie i wprowadzanie zakrzewień i szuwarów wokół zbiorników wodnych, w szczególności starorzeczy i oczek wodnych jako bariery ograniczającej dostęp do linii brzegowej; utrzymanie lub tworzenie pasów zakrzewień i zadrzewień wzdluz cieków jako naturalnej obudowy biologicznej ograniczającej splot zanieczyszczeń z pól uprawnych. Ograniczenie działań powodujących obniżenie zwierciadła wód podziemnych, w szczególności budowy urządzeń drenarskich i rowów odwadniających na gruntach ornych, łąkach i pastwiskach w dolinach rzecznych oraz na krawędzi tarasów zalewowych i wysoczyzn. Zachowanie i ewentualne odtwarzanie korytarzy ekologicznych opartych o ekosystemy wodne, celem zachowania dróg migracji gatunków związanych z wodą. Zwiększanie retencji wodnej, przy czym zbiorniki małej retencji winny dodatkowo wzbogacać różnorodność biologiczną terenu, uwzględniając starorzecza i lokalne obniżenia terenu; w miarę możliwości technicznych i finansowych zalecane jest odtworzenie funkcji obszarów źródłiskowych o dużych zdolnościach retencyjnych; w miarę możliwości należy zachowywać lub odtwarzać siedliska hydrogeniczne mające dużą rolę w utrzymaniu lokalnej różnorodności biologicznej. Gospodarka rybacka na wodach powierzchniowych wspomagająca ochronę gatunków krytycznie zagrożonych i zagrożonych oraz promująca gatunki o pochodzeniu lokalnym, prowadząca do uzyskania struktury gatunkowej i wiekowej ryb właściwej dla danego typu wód.</p>

Kod JCW	Kod obszaru chronionego	Nazwa obszaru chronionego	Cel środowiskowy dla obszaru chronionego
PLRW700020582479	OCHK113	Grabowo	<p>Utrzymywanie, a w razie potrzeby podwyższanie poziomu wód gruntowych [w lasach], w szczególności na siedliskach wilgotnych i bagiennych, tj. w borach bagiennych, olsach i łęgach. Zachowanie i utrzymywanie w stanie zbliżonym do naturalnego istniejących śródlęśnych cieków, mokradeł, torfowisk [w lasach]. Zachowanie śródpolnych torfowisk, zabagnień, podmokłości oraz oczek wodnych [poza lasami]. Ograniczenie melioracji odwadniających, w tym regulowania odpływu wody z sieci rowów, tylko do realizowanych w ramach racjonalnej gospodarki rolnej, jednak z bezwzględny zachowaniem w stanie nienaruszonym terenów podmokłych, w tym torfowisk i obszarów wodno-biotnych oraz obszarów źródłiskowych cieków. Zachowanie i ochrona zbiorników wód powierzchniowych wraz z pasem roślinności okalającej, poza rowami melioracyjnymi. Tworzenie stref buforowych wokół zbiorników wodnych w postaci pasów zadrzewień i zakrzewień, celem ograniczenia spływu substancji biogennych i zwiększenia różnorodności biologicznej. Utrzymanie i wprowadzanie zakrzewień i szuwarów wokół zbiorników wodnych, w szczególności starorzeczy i oczek wodnych jako bariery ograniczającej dostęp do linii brzegowej; utrzymanie lub tworzenie pasów zakrzewień i zadrzewień wzdłuż cieków jako naturalnej obudowy biologicznej ograniczającej spływ zanieczyszczeń z pól uprawnych. Ograniczenie działań powodujących obniżenie zwierciadła wód podziemnych, w szczególności budowy urządzeń drenarskich i rowów odwadniających na gruntach ornych, łąkach i pastwiskach w dolinach rzecznych oraz na krawędzi tarasów zalewowych i wysoczyzn. Zachowanie i ewentualne odtwarzanie korytarzy ekologicznych opartych o ekosystemy wodne, celem zachowania dróg migracji gatunków związanych z wodą. Zwiększenie retencji wodnej, przy czym zbiorniki małej retencji winny dodatkowo wzbogacać różnorodność biologiczną terenu, uwzględniając starorzecza i lokalne obniżenia terenu; w miarę możliwości technicznych i finansowych zalecane jest odtworzenie funkcji obszarów źródłiskowych o dużych zdolnościach retencyjnych; w miarę możliwości należy zachowywać lub odtwarzać siedliska hydrogeniczne mające dużą rolę w utrzymaniu lokalnej różnorodności biologicznej. Utrzymanie i odtwarzanie meandrów na wybranych odcinkach cieków; w razie możliwości wprowadzanie wtórnych zabagnień terenów.</p>

Kod JCW	Kod obszaru chronionego	Nazwa obszaru chronionego	Cel środowiskowy dla obszaru chronionego
PLRW700020582479	OCHK265	Puszczy Rominckiej	<p>Utrzymywanie, a w razie potrzeby podwyższanie poziomu wód gruntowych [w lasach], w szczególności na siedliskach wilgotnych i bagiennych, tj. w borach bagiennych, olsach i łęgach. Zachowanie i utrzymywanie w stanie zbliżonym do naturalnego istniejących źródleńskich cieków, mokradeł, torfowisk [w lasach]. Zachowanie śródpolnych torfowisk, zabagnień, podmokłości oraz oczek wodnych [poza lasami]. Ograniczenie melioracji odwadniających, w tym regulowania odpływu wody z sieci rowów, tylko do realizowanych w ramach racjonalnej gospodarki rolnej, jednak z bezwzględny zachowaniem w stanie nienaruszonym terenów podmokłych, w tym torfowisk i obszarów wodno-biotnych oraz obszarów źródłiskowych cieków. Zachowanie i ochrona zbiorników wód powierzchniowych wraz z pasem roślinności okalającej, poza rowami melioracyjnymi. Ograniczenie wyznaczenia lokalizacji nowych wałów przeciwpowodziowych do rzeczywistej konieczności ochrony człowieka i jego mienia przed powodzią; w miarę możliwości wały należy lokalizować jak najdalej od koryta rzeki, wykorzystując naturalną rzeźbę terenu. Tworzenie stref buforowych wokół zbiorników wodnych w postaci pasów zadrzewień i zakrzewień, celem ograniczenia splotu substancji biogennych i zwiększenia różnorodności biologicznej. Ograniczenie prac regulacyjnych i utrzymawania rzek tylko do zakresu niezbędnego dla rzeczywistej ochrony przeciwpowodziowej. Zapewnienie swobodnej migracji rybom w ciekach poprzez budowę przepławek na istniejących i nowych budowliach piętrzących. Utrzymanie i wprowadzanie zakrzewień i szuwarów wokół zbiorników wodnych, w szczególności starorzeczy i oczek wodnych jako bariery ograniczającej dostęp do linii brzegowej; utrzymanie lub tworzenie pasów zakrzewień i zadrzewień wzdłuż cieków jako naturalnej obudowy biologicznej ograniczającej splot zanieczyszczeń z pól uprawnych. Ograniczenie działań powodujących obniżenie zwierciadła wód podziemnych, w szczególności budowy urządzeń drenażowych i rowów odwadniających na gruntach ornych, łąkach i pastwiskach w dolinach rzecznych oraz na krawędzi tarasów zalewowych i wysoczyzn. Zachowanie i ewentualne odtwarzanie korytarzy ekologicznych opartych o ekosystemy wodne, celem zachowania dróg migracji gatunków związanych z wodą. Zwiększanie retencji wodnej, przy czym zbiorniki małej retencji winny dodatkowo wzbogacać różnorodność biologiczną terenu, uwzględniając starorzeczka i lokalne obniżenia terenu; w miarę możliwości technicznych i finansowych, zalecane jest odtworzenie funkcji obszarów źródłiskowych o dużych zdolnościach retencyjnych; w miarę możliwości należy zachowywać lub odtwarzać siedliska hydrogeniczne mające dużą rolę w utrzymaniu lokalnej różnorodności biologicznej. Zachowanie i wspomaganie naturalnego przepływu wód w zbiornikach wodnych na obszarach międzywala; stopniowe przywracanie naturalnych procesów kształtowania i sukcesji starorzeczy poprzez zastosowanie naturalnych wylewów. Utrzymanie i odtwarzanie meandrow na wybranych odcinkach cieków; w razie możliwości wprowadzanie wtórnych zabagnień terenów. Gospodarka rybacka na wodach powierzchniowych wspomagająca ochronę gatunków krytycznie zagrożonych i zagrożonych oraz promująca gatunki o pochodzeniu lokalnym, prowadząca do uzyskania struktury gatunkowej i wiekowej ryb właściwej dla danego typu wód.</p>

Kod JCW	Kod obszaru chronionego	Nazwa obszaru chronionego	Cel środowiskowy dla obszaru chronionego
PLRW700020582479	OCHK322	Wzgórz Szeskich	<p>Utrzymywanie, a w razie potrzeby podwyższanie poziomu wód gruntowych [w lasach], w szczególności na siedliskach wilgotnych i bagiennych, tj. w borach bagiennych, olsach i łęgach. Zachowanie i utrzymywanie w stanie zbliżonym do naturalnego istniejących źródleń cieków, mokradeł, torfowisk [w lasach]. Zachowanie śródpolnych torfowisk, zabagnień, podmokłości oraz oczek wodnych [poza lasami]. Ograniczenie melioracji odwadniających, w tym regulowania odpływu wody z sieci rowów, tylko do realizowanych w ramach racjonalnej gospodarki rolnej, jednak z bezwzględnym zachowaniem w stanie nienaruszonym terenów podmokłych, w tym torfowisk i obszarów wodno-biotnych oraz obszarów źródłiskowych cieków. Zachowanie i ochrona zbiorników wód powierzchniowych wraz z pasem roślinności okalającej, poza rowami melioracyjnymi. Tworzenie stref buforowych wokół zbiorników wodnych w postaci pasów zadrzewień i zakrzewień, celem ograniczenia splywu substancji biogennych i zwiększenia różnorodności biologicznej. Ograniczenie prac regulacyjnych i utrzymaniowych rzek tylko do zakresu niezbędnego dla rzeczywistej ochrony przeciwpowodziowej. Utrzymanie i wprowadzanie zakrzewień i szuwarów wokół zbiorników wodnych, w tym starorzeczy i oczek wodnych jako bariery ograniczającej dostęp do linii brzegowej; utrzymanie lub tworzenie pasów zakrzewień i zadrzewień wzdłuż cieków jako naturalnej obudowy biologicznej ograniczającej splyw zanieczyszczeń z pól uprawnych. Ograniczenie działań powodujących obniżenie zwierciadła wód podziemnych, w szczególności budowy urządzeń drenażowych i rowów odwadniających na gruntach ornych, łąkach i pastwiskach w dolinach rzecznych oraz na krawędzi tarasów zalewowych i wysoczyzn. Zachowanie i ewentualne odtworzenie korytarzy ekologicznych opartych o ekosystemy wodne, celem zachowania dróg migracji gatunków związanych z wodą. Zwiększanie retencji wodnej, przy czym zbiorniki małej retencji winny dodatkowo wzbogacać różnorodność biologiczną terenu, uwzględniając starorzecza i lokalne obniżenia terenu; w miarę możliwości technicznych i finansowych zalecane jest odtworzenie funkcji obszarów źródłiskowych o dużych zdolnościach retencyjnych; w miarę możliwości należy zachowywać lub odtwarzać siedliska hydrogeniczne mające dużą rolę w utrzymaniu lokalnej różnorodności biologicznej. Utrzymanie i odtwarzanie meandrów na wybranych odcinkach cieków, w razie możliwości wprowadzanie wtórnych zabagnień terenów.</p>

Kod JCW	Kod obszaru chronionego	Nazwa obszaru chronionego	Cel środowiskowy dla obszaru chronionego
PLRW700020582479	OCHK38	Dolina Błędzianki (woj. warmińsko-mazurskie)	<p>Utrzymywanie, a w razie potrzeby podwyższanie poziomu wód gruntowych [w lasach], w szczególności na siedliskach wilgotnych i bagiennych, tj. w borach bagiennych, olsach i łęgach. Zachowanie i utrzymywanie w stanie zbliżonym do naturalnego istniejących źródleńskich cieków, mokradeł, torfowisk [w lasach]. Zachowanie śródpolnych torfowisk, zabagnień, podmokłości oraz oczek wodnych [poza lasami]. Ograniczenie melioracji odwadniających, w tym regulowania odpływu wody z sieci rowów, tylko do realizowanych w ramach racjonalnej gospodarki rolnej, jednak z bezwzględny zachowaniem w stanie nienaruszonym terenów podmokłych, w tym torfowisk i obszarów wodno-biotnych oraz obszarów źródłiskowych cieków. Zachowanie i ochrona zbiorników wód powierzchniowych wraz z pasem roślinności okalającej, poza rowami melioracyjnymi. Ograniczenie wyznaczenia lokalizacji nowych wałów przeciwpowodziowych do rzeczywistej konieczności ochrony człowieka i jego mienia przed powodzią; w miarę możliwości wały należy lokalizować jak najdalej od koryta rzeki, wykorzystując naturalną rzeźbę terenu. Tworzenie stref buforowych wokół zbiorników wodnych w postaci pasów zadrzewień i zakrzewień, celem ograniczenia sptywu substancji biogennych i zwiększenia różnorodności biologicznej. Ograniczenie prac regulacyjnych i utrzymywania rzek tylko do zakresu niezbędnego dla rzeczywistej ochrony przeciwpowodziowej. Zapewnienie swobodnej migracji rybom w ciekach poprzez budowę przepławek na istniejących i nowych budowach piętrzących. Utrzymanie i wprowadzanie zakrzewień i szuwarów wokół zbiorników wodnych, w szczególności starorzeczy i oczek wodnych jako bariery ograniczającej dostęp do linii brzegowej; utrzymanie lub tworzenie pasów zakrzewień i zadrzewień wzdluz cieków jako naturalnej obudowy biologicznej ograniczającej sptyw zanieczyszczeń z pól uprawnych. Ograniczenie działań powodujących obniżenie zwierciadła wód podziemnych, w szczególności budowy urządzeń drenażowych i rowów odwadniających na gruntach ornych, łąkach i pastwiskach w dolinach rzecznych oraz na krawędzi tarasów zalewowych i wysoczyzn. Zachowanie i ewentualne odtwarzanie korytarzy ekologicznych opartych o ekosystemy wodne, celem zachowania dróg migracji gatunków związanych z wodą. Zwiększanie retencji wodnej, przy czym zbiorniki małej retencji winny dodatkowo wzbogacać różnorodność biologiczną terenu, uwzględniając starorzecz i lokalne obniżenia terenu; w miarę możliwości technicznych i finansowych zalecane jest odtworzenie funkcji obszarów źródłiskowych o dużych zdolnościach retencyjnych; w miarę możliwości należy zachowywać lub odtwarzać siedliska hydrogeniczne mające dużą rolę w utrzymaniu lokalnej różnorodności biologicznej. Zachowanie i wspomaganie naturalnego przepływu wód w zbiornikach wodnych na obszarach międzywala; stopniowe przywracanie naturalnych procesów kształtowania i sukcesji starorzeczy poprzez zastosowanie naturalnych wylewów. Utrzymanie i odtwarzanie meandrow na wybranych odcinkach cieków; w razie możliwości wprowadzanie wtórnych zabagnień terenów. Gospodarka rybacka na wodach powierzchniowych wspomagająca ochronę gatunków krytycznie zagrożonych i zagrożonych oraz promująca gatunki o pochodzeniu lokalnym, prowadząca do uzyskania struktury gatunkowej i wiekowej ryb właściwej dla danego typu wód.</p>

Kod JCW	Kod obszaru chronionego	Nazwa obszaru chronionego	Cel środowiskowy dla obszaru chronionego
PLRW700020582479	OCHK51	Dolina Goidapy i Węgorapy	<p>Utrzymywanie, a w razie potrzeby podwyższanie poziomu wód gruntowych [w lasach], w szczególności na siedliskach wilgotnych i bagiennych, tj. w borach bagiennych, olsach i łągach. Zachowanie i utrzymywanie w stanie zbliżonym do naturalnego istniejących śródlęśnych cieków, mokradeł, torfowisk [w lasach]. Zachowanie śródpolnych torfowisk, zabagnień, podmokłości oraz oczek wodnych [poza lasami]. Ograniczenie melioracji odwadniających, w tym regulowania odpływu wody z sieci rowów, tylko do realizowanych w ramach racjonalnej gospodarki rolnej, jednak z bezwzględny zachowaniem w stanie nienaruszonym terenów podmokłych, w tym torfowisk i obszarów wodno-biotnych oraz obszarów źródłiskowych cieków. Zachowanie i ochrona zbiorników wód powierzchniowych wraz z pasem roślinności okalającej, poza rowami melioracyjnymi. Ograniczenie wyznaczenia lokalizacji nowych wałów przeciwpowodziowych do rzeczywistej konieczności ochrony człowieka i jego mienia przed powodzią; w miarę możliwości wały należy lokalizować jak najdalej od koryta rzeki, wykorzystując naturalną rzeźbę terenu. Tworzenie stref buforowych wokół zbiorników wodnych w postaci pasów zadrzewień i zakrzewień, celem ograniczenia sptywu substancji biogennych i zwiększenia różnorodności biologicznej. Ograniczenie prac regulacyjnych i utrzymywania rzek tylko do zakresu niezbędnego dla rzeczywistej ochrony przeciwpowodziowej. Zapewnienie swobodnej migracji rybom w ciekach poprzez budowę przepławek na istniejących i nowych budowliach piętrzących. Utrzymanie i wprowadzanie zakrzewień i szuwarów wokół zbiorników wodnych, w szczególności starorzeczy i oczek wodnych jako bariery ograniczającej dostęp do linii brzegowej; utrzymanie lub tworzenie pasów zakrzewień i zadrzewień wzdluz cieków jako naturalnej obudowy biologicznej ograniczającej sptyw zanieczyszczeń z pól uprawnych. Ograniczenie działań powodujących obniżenie zwierciadła wód podziemnych, w szczególności budowy urządzeń drenażowych i rowów odwadniających na gruntach ornych, łąkach i pastwiskach w dolinach rzecznych oraz na krawędzi tarasów zalewowych i wysoczyzn. Zachowanie i ewentualne odtwarzanie korytarzy ekologicznych opartych o ekosystemy wodne, celem zachowania dróg migracji gatunków związanych z wodą. Zwiększanie retencji wodnej, przy czym zbiorniki małej retencji winny dodatkowo wzbogacać różnorodność biologiczną terenu, uwzględniając starorzecza i lokalne obniżenia terenu; w miarę możliwości technicznych i finansowych zalecane jest odtworzenie funkcji obszarów źródłiskowych o dużych zdolnościach retencyjnych; w miarę możliwości należy zachowywać lub odtwarzać siedliska hydrogeniczne mające dużą rolę w utrzymaniu lokalnej różnorodności biologicznej. Zachowanie i wspomaganie naturalnych procesów przepływu wód w zbiornikach wodnych na obszarach międzywala; zaleca się stopniowe przywracanie naturalnych procesów kształtowania i sukcesji starorzeczy poprzez zastosowanie naturalnych wylewów. Utrzymywanie i odtwarzanie meandrów na wybranych odcinkach cieków; w razie możliwości wprowadzanie wtórnych zabagnień terenów. Gospodarka rybacka na wodach powierzchniowych wspomagająca ochronę gatunków krytycznie zagrożonych i zagrożonych oraz promująca gatunki o pochodzeniu lokalnym, prowadząca do uzyskania struktury gatunkowej i wiekowej ryb właściwej dla danego typu wód.</p>

Kod JCW	Kod obszaru chronionego	Nazwa obszaru chronionego	Cel środowiskowy dla obszaru chronionego
PLRW700020582479	PK48	Park Krajobrazowy Puszczyno Rominckiej	<p>Zachowanie bogactwa przyrodniczego obszarów podmokłych oraz ekstensywnych łąk. Uporządkowanie gospodarki wodno-ściekowej. Zapewnienie podczyszczania ścieków deszczowych. Tworzenie stref buforowych wokół cieków i zbiorników wodnych. Rezygnacja ze stosowania nawozów płynnych i z azotowych na stokach bez okrywy roślinnej o nachyleniu powyżej 10% oraz stosow. nawozów naturalnych w strefach 20 m od brzegów zbiorników i cieków wodnych. Zaprzestanie jakichkolwiek ingerencji melioracyjnych w dolinach rzek Błędzianki, Jarki, Bludzi i Żytkiejmskiej Strugi. Zachow. w stanie zbliż. do naturalnego matych, śródlęśnych zbiorn. wodnych przez zaniechanie bud. urządzeń hydrotechnicznych. Zachow. w stanie nienaruszonym ekosystemów torfowiskowych i innych mokradeł. Utrzym. rośl. leśnej na siedl. bagiennych, zwłaszcza w otoczeniu cieków i zbiorników wodnych. Ograniczenie stosowania melioracyjnych urządzeń technicznych na gr. ornych na rzecz zabiegów agromelioracyjnych. Pozostawienie w stanie nienaruszonym wszystkich kotlin i obniżeń terenu oraz śródpolnych zadrzewień i zakrzaceń. Ochrona torfowisk przez utrzymanie lub przywrócenie pierwotnych warunków wodnych. Likwidacja barier ekologicznych przez bud. przepławek dla ryb. Zachowanie wysokiej jakości wód w rzekach, jeziorach i zbiornikach wodnych. Zachowanie w niezmiennym stanie zbiorników wodnych, w szczególności śródlęśnych i śródpolnych oczek wodnych, obszarów podmokłych i mokradeł, naturalnych wypływów wód podziemnych (źródlika, wysięki) oraz terenów bagiennych, głównie torfowisk stanowiących obszary retencyjne. Utrzymanie natur. warunków cyrkulacji wody w poszczeg. jednostkach hydrograficznych. Zachow. dolin rzecznych Jarki, Błędzianki, Strugi Żytkiejmskiej i ich dopływów, w szczególności jarów Błędzianki. Wykluczenie regulacji w/w rzek, przywracanie naturalnego charakteru odcinkom uregulowanym. Tworzenie nowych i odtwarzanie zanikających drobnych zbiorników wodnych. Odtworzenie właściwych warunków wodnych torfowisk przez bud. zastawek. Wyzn. strefy wolnej od zabudowy wokół jezior ze stan. grążela drobnego (jez. Rakówek).</p>
PLRW700020582479	PLB280011	Lasy Skaliskie	<p>Utrzymanie lub odtworzenie właściwego stanu ochrony. Właściwy stan ochrony orlika grubodziobego wymaga: zachow. rozległych kompleksów podmokłych, ekstensywnie użytkowanych łąk i sąsiadujących z nimi lasów i zadrzewień liściastych, optymalnie łągowych i bagiennych. --- Właściwy stan ochr. derkacza wymaga: zachow. uwilgotnienia i wyklucz. odwadniania wilg. i podmokłych łąk. --- Właściwy stan ochr. koncentracji żurawia wymaga: zachowania mozaiki mokradeł w krajobrazie, w tym zachow. silnie podtopionych zabagnień i wyklucz. ich odwadniania; dostępności spokojnych noclegowisk. --- Właściwy stan ochr. żurawia wymaga: zachowania mozaiki mokradeł w krajobrazie, w tym zachow. zabagnień i wyklucz. ich odwadniania.</p> <p>[Wymaga wg proj. PZO: Zabezpieczenie odpow. poziomu wody dla zlotowiska żurawi na bagnie Mintaj].</p>

Kod JCW	Kod obszaru chronionego	Nazwa obszaru chronionego	Cel środowiskowy dla obszaru chronionego
PLRW700020582479	PLH280005	Puszcza Romincka	<p>Utrzymanie lub odtworzenie właściwego stanu ochrony. Właściwy stan ochr. ziółorośli górskich lub nadrzecznych (6430) wymaga: naturalność koryt rzecznych/potoków i stref brzegowych, umożliwiająca swobodne wykształcanie się ziółorośli. --- Właściwy stan ochr. torfowisk wysokich (7110) wymaga: bagienne, naturalne warunki wodne. Poziom wody nie głębiej niż 10 cm ppt. Brak sieci rowów i kanałów melioracyjnych oraz innych elementów infrastruktury melioracyjnej odwadniającej torfowisko bądź infrastruktura melioracyjna w wystarczającym stopniu „zneutralizowana” na skutek podjętych działań ochronnych (zasypywanie rowów, budowa przegród itp.). --- Właściwy stan ochr. borów i lasów bagiennych (91D0) wymaga: bagienne uwodnienie. Brak antropogenicznego odwadniania. --- Właściwy stan ochr. łągów wierzbowych, topolowych, olszowych i jesionowych (91E0) wymaga: uwodnienie (w tym, jeśli dotyczy, dynamika zalewów) normalne z punktu widzenia odpowiedniego podtypu (zbiorowiska roślinnego). Naturalny lub zrenaturalizowany charakter i reżim hydrolog. cieków, jeżeli sąsiadują z łągami. --- Właściwy stan ochr. łągów lasów dębowo-wiązowo-jesionowych (91F0) wymaga: zalewy wodami rzecznyymi raz na kilka lat. W przypadku łągów poza zalewowymi dolinami rzecznyymi - naturalne wilgotne warunki wodne. --- Właściwy stan ochr. haczykowca białocząpłego wymaga: uwodnienie terenu (wilgotność podłoża) duże. --- Właściwy stan ochr. bobra wymaga: tolerowanie działań bobrów. --- Właściwy stan ochr. wydry wymaga: bogatej bazy żerowej, pośrednio zachowania lub odtworzenia naturalnego różnicow. siedlisk ryb i płazów. --- Właściwy stan ochr. kumaka niz. wymaga: zachow. miejsc łągowych, w postaci (zależnie od specyf. obszaru) stawów lub kompleksów drobnych zbiorn. wodnych o naturalnym charakterze. Brak trendu zanikania drobnych oczek wodnych w krajobrazie. --- Właściwy stan ochr. traszki grzebieniastej wymaga: zachow. kompleksów drobnych zbiorn. wodnych o naturalnym charakterze. Brak trendu zanikania drobnych oczek wodnych w krajobrazie. --- Właściwy stan ochr. poczwarówki zwężonej wymaga: w miejscach wyst. naturalne (bezwzgl. domin. wilgotne lub mokre kl. II-III wg Killeena i Moorikensa) war. wodne.</p>
PLRW700020582479	PLH280049	Niecka Skalska	<p>Utrzymanie lub odtworzenie właściwego stanu ochrony. Właściwy stan ochr. chronionych w obszarze gat. ryb wymaga (wg. najbardziej wymagającego gat.): Ciągłość ekologiczna - brak sztucznych przegród wyższych niż 10 cm. EFl+ w klasie I lub II. Jakość hydromorfologiczna (śr. arytm. ocen elementów: geometria koryta, substrat denny, charakterystyka przepływu, charakter i modyfikacja brzegów, mobilność koryta, ciągłość cieku wg PN-EN 14614) <2.5. Właściwy stan ochr. starorzeczy i naturalnych eutroficznych zbiorników wodnych (3150) wymaga: zaostrzone parametry fizykochemiczne: przezroczystość (wid. krążka Secchiego) >2,5 m (w płytszych do dna), niezależnie od współczynn. Schindlera; pokrycie pleustofitów <25%, a w starorzeczach <50% pow. wody. Brak gat. obcych i inwazyjnych z ew. wyjątk. dopuszczalnej moczarki kanad. pH 6,5-7,9. Przewodnictwo <600 mikroS/cm. Brak zakwitów sinicowych. Wykluczenie presji dopływu zanieczyszczeń ze zlewni i zlych form gosp. rybackiej, naturalna strefa brzegowa i litoral. W przypadku starorzeczy: naturalna dynamika i reżim hydrologiczny rzeki; dające możliwości powstawania nowych starorzeczy i naturalnego okresowego kontaktu z wodami rzecznyymi starorzeczy istniejących. --- Właściwy stan ochr. torfowisk przejściowych i trzęsawisk (7140) wymaga: bagienne, naturalne warunki wodne. Poziom wody nie głębiej niż 10 cm ppt. Brak sieci rowów i kanałów melioracyjnych oraz innych elementów infrastruktury melioracyjnej odwadniającej torfowisko bądź infrastruktura melioracyjna w wystarczającym stopniu „zneutralizowana” na skutek podjętych działań ochronnych (zasypywanie rowów, budowa przegród itp.). --- Właściwy stan ochr. borów i lasów bagiennych (91D0) wymaga: bagienne uwodnienie. Brak antropogenicznego odwadniania. --- Właściwy stan ochr. łągów wierzbowych, topolowych, olszowych i jesionowych (91E0) wymaga: uwodnienie (w tym, jeśli dotyczy, dynamika zalewów) normalne z punktu widzenia odpowiedniego podtypu (zbiorowiska roślinnego). Naturalny lub zrenaturalizowany charakter i reżim hydrolog. cieków, jeżeli sąsiadują z łągami. --- Właściwy stan ochr. bobra wymaga: tolerowanie działań bobrów. --- Właściwy stan ochr. wydry wymaga: bogatej bazy żerowej, pośrednio zachowania lub odtworzenia naturalnego różnicow. siedlisk ryb i płazów. --- Właściwy stan ochr. kumaka niz. wymaga: zachow. miejsc łągowych, w postaci (zależnie od specyf. obszaru) stawów lub kompleksów drobnych zbiorn. wodnych o naturalnym</p>

Kod JCW	Kod obszaru chronionego	Nazwa obszaru chronionego	Cel środowiskowy dla obszaru chronionego
			<p>charakterze. Brak trendu zanikania drobnych oczek wodnych w krajobrazie. --- Właściwy stan ochr. traszki grzebieniastej wymaga: zachow. kompleksów drobnych zbiorn. wodnych o naturalnym charakterze. Brak trendu zanikania drobnych oczek wodnych w krajobrazie. --- Właściwy stan ochr. bolenia wymaga, oprócz celu skonsolidowanego dla ryb: wzgl. liczebność >0,01 os./m², obecne wszystkie kat. wiekowe (ADULT, YUV, YOY). --- Właściwy stan ochr. kozy wymaga, oprócz celu skonsolidowanego dla ryb: Gdy wyst. w starorzeczach, zachow. starorzeczy w stanie natur. Gdy wyst. w rowach, obecność namulów. Gdy wyst. w jeziorach naturalności strefy brzeg. i litoralu. Wzgl. liczebność >0,01 os./m², obecne wszystkie kat. wiekowe (ADULT, JUV, YOY) i YOY+JUV>50%; udział >5% w zespole ryb i minogów. --- Właściwy stan ochr. głowacza białopłetwego wymaga, oprócz celu skonsolidowanego dla ryb: Mozaika mikrosiedlisk dna zawierająca kryjówki dla osobn. dorosłych, potencjalne tarliska, miejsca odrostu narybku. Brak zarybień w obwodzie rybackim powodujących wzrost populacji gat. gospodarczych zjadających głowacze. Wzgl. liczebność >0,01 os./m², obecne wszystkie kat. wiekowe (ADULT, JUV, YOY) i YOY+JUV>50%. --- Właściwy stan ochr. minoga strumieniowego wymaga, oprócz celu skonsolidowanego dla ryb: Występowanie mozaiki mikrosiedlisk potencjalnych tarlowych (odc. piaszczysto-żwirowe) i potenc. miejsc odrostu larw (namuły). Wzgl. liczebność >0,05 os./m², obecne wszystkie kategorie wiekowe spośród trzecz (ADULT, JUV, YOY) lub brak JUV. Udział >10% w zespole ryb i minogów. --- Właściwy stan ochr. piskorza wymaga, oprócz celu skonsolidowanego dla ryb: Gdy wyst. w starorzeczach, zachow. starorzeczy w stanie natur. Gdy wyst. w rowach, obecność namulów. Gdy wyst. w jeziorach, naturalność strefy brzeg. i litoralu. Wzgl. liczebność >0,01 os./m², obecne wszystkie kat. wiekowe (ADULT, JUV, YOY) i YOY+JUV>50%; udział >3% w zespole ryb i minogów. --- Właściwy stan ochr. zalołki większej wymaga: naturalna mozaika roślin wynurzonych i pływającej. 2 lub więcej gat. makrofitów przyjaznych zalotce. Niska antropopresja na strefę brzegową, w tym niska presja wędk., brak odwadniania i wypływu wód zanieczyszcz., brak nowych lub odtwarzanych rowów odwadn. W miejscach wyst. >10 samców/100 m transektu: >10 wyłinek/10 m². --</p> <p>- Właściwy stan ochr. czerwończyka nieparnika wymaga: naturalne war. wodne siedliska łukowego, lokalnie podmokłe i wilgotne, w tym jeśli dotyczy z zarośn. rowami z wyst. szczytów, ale umożliw. koszenie łąk. --- Właściwy stan ochr. skójkę gruboskorupowej wymaga: koryto rzeki naturalne lub zrenaturyzowane. Natur. struktura substratu dna. Azotany <=2mg/l [Wymaga wg proj. PZO: Utrzymanie w stanie naturalnym starorzeczy i eutrof. akwenów. Zachow. w stanie natur. niedostępnych bagien Minta. Zachowanie naturalnej roślinności wzdłuż brzegów rzek i starorzeczy. Utrzymanie bag. war. wodnych w borach i lasach bagiennych. Wykluczenie budowy nowych oraz rozbudowy istniejących elektrowni wodnych i in. obiektów piętrzących, oraz lokalizacji nowych stawów rybnych i adaptacji starorzeczy do hod. ryb.]</p>

Kod JCW	Kod obszaru chronionego	Nazwa obszaru chronionego	Cel środowiskowy dla obszaru chronionego
PLRW70002058253	OCHK151	Krajny Wielkich Jezior Mazurskich	<p>Utrzymywanie, a w razie potrzeby podwyższanie poziomu wód gruntowych [w lasach], w szczególności na siedliskach wilgotnych i bagiennych, tj. w borach bagiennych, olsach i łęgach. Zachowanie i utrzymywanie w stanie zbliżonym do naturalnego istniejących źródleńskich cieków, mokradeł, torfowisk [w lasach]. Zachowanie śródpolnych torfowisk, zabagnień, podmokłości oraz oczek wodnych [poza lasami]. Ograniczenie melioracji odwadniających, w tym regulowania odpływu wody z sieci rowów, tylko do realizowanych w ramach racjonalnej gospodarki rolnej, jednak z bezwzględny zachowaniem w stanie nienaruszonym terenów podmokłych, w tym torfowisk i obszarów wodno-biotnych oraz obszarów źródłiskowych cieków. Zachowanie i ochrona zbiorników wód powierzchniowych wraz z pasem roślinności okalającej, poza rowami melioracyjnymi. Ograniczenie wyznaczenia lokalizacji nowych wałów przeciwpowodziowych do rzeczywistej konieczności ochrony człowieka i jego mienia przed powodzią; w miarę możliwości wały należy lokalizować jak najdalej od koryta rzeki, wykorzystując naturalną rzeźbę terenu. Tworzenie stref buforowych wokół zbiorników wodnych w postaci pasów zadrzewień i zakrzewień, celem ograniczenia splotu substancji biogennych i zwiększenia różnorodności biologicznej. Ograniczenie prac regulacyjnych i utrzymawania rzek tylko do zakresu niezbędnego dla rzeczywistej ochrony przeciwpowodziowej. Zapewnienie swobodnej migracji rybom w ciekach poprzez budowę przepławek na istniejących i nowych budowliach piętrzących. Utrzymanie i wprowadzanie zakrzewień i szwarów wokół zbiorników wodnych, w szczególności starorzeczy i oczek wodnych jako bariery ograniczającej dostęp do linii brzegowej; utrzymanie lub tworzenie pasów zakrzewień i zadrzewień wzdułuż cieków jako naturalnej obudowy biologicznej ograniczającej splot zanieczyszczeń z pól uprawnych. Ograniczenie działań powodujących obniżenie zwierciadła wód podziemnych, w szczególności budowy urządzeń drenażowych i rowów odwadniających na gruntach ornych, łąkach i pastwiskach w dolinach rzecznych oraz na krawędzi tarasów zalewowych i wysoczyzn. Zachowanie i ewentualne odtwarzanie korytarzy ekologicznych opartych o ekosystemy wodne, celem zachowania dróg migracji gatunków związanych z wodą. Zwiększenie retencji wodnej, przy czym zbiorniki małej retencji winny dodatkowo wzbogacać różnorodność biologiczną terenu, uwzględniając starorzecza i lokalne obniżenia terenu; w miarę możliwości technicznych i finansowych zalecane jest odtworzenie funkcji obszarów źródłiskowych o dużych zdolnościach retencyjnych; w miarę możliwości należy zachowywać lub odtwarzać siedliska hydrogeniczne mające dużą rolę w utrzymaniu lokalnej różnorodności biologicznej. Gospodarka rybacka na wodach powierzchniowych wspomagająca ochronę gatunków krytycznie zagrożonych i zagrożonych oraz promująca gatunki o pochodzeniu lokalnym, prowadząca do uzyskania struktury gatunkowej i wiekowej ryb właściwej dla danego typu wód.</p>

Kod JCW	Kod obszaru chronionego	Nazwa obszaru chronionego	Cel środowiskowy dla obszaru chronionego
PLRW70002058253	OCHK51	Dolina Goldapy i Węgorapy	<p>Utrzymywanie, a w razie potrzeby podwyższanie poziomu wód gruntowych [w lasach], w szczególności na siedliskach wilgotnych i bagiennych, tj. w borach bagiennych, olsach i łęgach. Zachowanie i utrzymywanie w stanie zbliżonym do naturalnego istniejących śródleśnych cieków, mokradeł, torfowisk [w lasach]. Zachowanie śródleśnych torfowisk, zabagnień, podmokłości oraz oczek wodnych [poza lasami]. Ograniczenie melioracji odwadniających, w tym regulowania odpływu wody z sieci rowów, tylko do realizowanych w ramach racjonalnej gospodarki rolnej, jednak z bezwzględny zachowaniem w stanie nienaruszonym terenów podmokłych, w tym torfowisk i obszarów wodno-biotnych oraz obszarów źródłiskowych cieków. Zachowanie i ochrona zbiorników wód powierzchniowych wraz z pasem roślinności okalającej, poza rowami melioracyjnymi. Ograniczenie wyznaczenia lokalizacji nowych wałów przeciwpowodziowych do rzeczywistej konieczności ochrony człowieka i jego mienia przed powodzią; w miarę możliwości waty należy lokalizować jak najdalej od koryta rzeki, wykorzystując naturalną rzeźbę terenu. Tworzenie stref buforowych wokół zbiorników wodnych w postaci pasów zadrzewień i zakrzewień, celem ograniczenia sptywu substancji biogennych i zwiększenia różnorodności biologicznej. Ograniczenie prac regulacyjnych i utrzymywania rzek tylko do zakresu niezbędnego dla rzeczywistej ochrony przeciwpowodziowej. Zapewnienie swobodnej migracji rybołów w ciekach poprzez budowę przepławek na istniejących i nowych budowliach piętrzących. Utrzymanie i wprowadzanie zakrzewień i szuwarów wokół zbiorników wodnych, w szczególności starorzeczy i oczek wodnych jako bariery ograniczającej dostęp do linii brzegowej; utrzymywanie lub tworzenie pasów zakrzewień i zadrzewień wzdłuż cieków jako naturalnej obudowy biologicznej ograniczającej sptyw zanieczyszczeń z pól uprawnych. Ograniczenie działań powodujących obniżenie zwierciadła wód podziemnych, w szczególności budowy urządzeń drenarskich i rowów odwadniających na gruntach ornym, łąkach i pastwiskach w dolinach rzecznych oraz na krawędzi tarasów zalewowych i wysoczyzn. Zachowanie i ewentualne odtwarzanie korytarzy ekologicznych opartych o ekosystemy wodne, celem zachowania dróg migracji gatunków związanych z wodą. Zwiększanie retencji wodnej, przy czym zbiorniki małej retencji winny dodatkowo wzbogacać różnorodność biologiczną terenu, uwzględniając starorzeczka i lokalne obniżenia terenu; w miarę możliwości technicznych i finansowych zalecane jest odtworzenie funkcji obszarów źródłiskowych o dużych zdolnościach retencyjnych; w miarę możliwości należy zachowywać lub odtwarzać siedliska hydrogeniczne mające dużą rolę w utrzymaniu lokalnej różnorodności biologicznej. Zachowanie i wspomaganie naturalnego przepływu wód w zbiornikach wodnych na obszarach międzywala; zaleca się stopniowe przywracanie naturalnych procesów kształtowania i sukcesji starorzeczy poprzez zastosowanie naturalnych wylewów. Utrzymywanie i odtwarzanie meandrów na wybranych odcinkach cieków; w razie możliwości wprowadzanie wtórnych zabagnień terenów. Gospodarka rybacka na wodach powierzchniowych wspomagająca ochronę gatunków krytycznie zagrożonych i zagrożonych oraz promująca gatunki o pochodzeniu lokalnym, prowadząca do uzyskania struktury gatunkowej i wiekowej ryb właściwej dla danego typu wód.</p> <p>Utrzymanie lub odtworzenie właściwego stanu ochrony. Właściwy stan ochrony orlika grubodziobego wymaga: zachow. rozległych kompleksów podmokłych, ekstenywnie użytkowanych łąk i sąsiadujących z nimi lasów i zadrzewień liściastych, optymalnie łęgowych i bagiennych. --- Właściwy stan ochr. derkacza wymaga: zachow. uwilgotnienia i wykłucz. odwadniania wilg. i podmokłych łąk. --- Właściwy stan ochr. koncentracji żurawia wymaga: zachowania mozaiki mokradeł w krajobrazie, w tym zachow. silnie podtopionych zabagnień i wykłucz. ich odwadniania; dostępności spokojnych noclegowisk. --- Właściwy stan ochr. żurawia wymaga: zachowania mozaiki mokradet w krajobrazie, w tym zachow. zabagnień i wykłucz. ich odwadniania.</p> <p>[Wymaga wg proj. PZO: Zabezpieczenie odpow. poziomu wody dla zlotowiska żurawi na bagnie Mintaj].</p>
PLRW70002058253	PLB280011	Lasy Skaliskie	

Kod JCW	Kod obszaru chronionego	Nazwa obszaru chronionego	Cel środowiskowy dla obszaru chronionego
PLRW70002058253	PLH280045	Ostoja Północnomazurska	<p>Utrzymanie lub odtworzenie właściwego stanu ochrony. Właściwy stan ochr. chronionych w obszarze gat. ryb wymaga (wg. najbardziej wymagającego gat.): Ciągłość ekologiczna - brak sztucznych przegród wyższych niż 10 cm. EFI+ w klasie I lub II. Jakość hydromorfologiczna (sr. arytm. ocen elementów: geometria koryta, substrat denny, charakterystyka przepływu, charakter i modyfikacja brzegów, mobilność koryta, ciągłość cieków wg PN-EN 14614) <2,5. Właściwy stan ochr. twarдовых oligo- i mezotroficznych zbiorników z podwodnymi łakami ramieniem (3140) wymaga: zachowanie ilościowości i różnorodności podwodnych łak ramieniowych. Optymalnie >4 gat. ramienic. Strefa fotyczna >15 m głęb. lub do dna jez. Występowanie ramienic >5 m głęb. lub do dna jez. pH stabilnie, 7-8,5. Brak gat. obcych z ew. wyjątk. dopuszczalnej moczarki kanad. Brak gat. ekspansyjnych jak rogatek sztywne, rdestnica grzebieniasta, glony nitkowate. Brak dominacji sinic. Wykluczenie presji dopływu ścieków, eutrofizacji, użytkowania wędkarskiego i in. użytkowania rekreacyjnego, fragmentacji strefy brzegowej, szuwarów i litoralu, która mogłaby pogarszać parametry wody lub stan roślinności ramieniowej. --- Właściwy stan ochr. starorzeczy i naturalnych eutroficznych zbiorników wodnych (3150) wymaga: zastrzeżone parametry fizykochemiczne: przewodność (wid. krążka Secchiego) >2,5 m (w płytszych do dna), niezależnie od współczyn. Schindlera; pokrycie pleustofitów <25%, a w starorzeczach <50% pow. wody. Brak gat. obcych i inwazyjnych z ew. wyjątk. dopuszczalnej moczarki kanad. pH 6,5-7,9. Przewodnictwo <600 mikroS/cm. Brak zakwitów sinicowych. Wykluczenie presji dopływu zanieczyszczeń ze zlewni i złyż form gosp. rybackiej, naturalna strefa brzegowa i litoral. W przypadku starorzeczy: naturalna dynamika i reżim hydrologiczny rzeki; dające możliwości powstawania nowych starorzeczy i naturalnego okresowego kontaktu z wodami rzecznoimi starorzeczy istniejących. --- Właściwy stan ochr. łęgów wierzbowych, topolowych, olszowych i jesionowych (91E0) wymaga: uwodnienie (w tym, jeśli dotyczy, dynamika zalewów) normalne z punktu widzenia odpowiedniego podtypu (zbiorowiska roślinnego). Naturalny lub zrenaturalizowany charakter i reżim hydrolog. cieków, jeżeli sąsiadują z łęgami. --- Właściwy stan ochr. łęgowych lasów dębowo-wiązowo-jesionowych (91F0) wymaga: zalewy wodami rzecznoimi raz na kilka lat. W przypadku łęgów poza zalewowymi dolinami rzecznoimi - naturalne wilgotne warunki wodne. --- Właściwy stan ochr. kumaka niz. wymaga: zachow. miejsc łęgowych, w postaci (zależnie od specyf. obszaru) stawów lub kompleksów drobnych zbiorn. wodnych o naturalnym charakterze. Brak trendu zanikania drobnych oczek wodnych w krajobrazie. --- Właściwy stan ochr. kozy wymaga, oprócz celu skonsolidowanego dla ryb: Gdy wyst. w starorzeczach, zachow. starorzeczy w stanie natur. Gdy wyst. w rowach, obecność namulców. Gdy wyst. w jeziorach naturalności strefy brzeg. i litoralu. Wzgl. liczebność >0,01 os./m2, obecne wszystkie kat. wiekowe (ADUL T, JUV, YOY) i YOY+JUV>50%; udział >5% w zespole ryb i minogów. --- Właściwy stan ochr. piskorza wymaga, oprócz celu skonsolidowanego dla ryb: Gdy wyst. w starorzeczach, zachow. Właściwy stan ochr. piskorza wymaga, oprócz celu skonsolidowanego dla ryb: Gdy wyst. w zespole ryb i minogów. i starorzeczy w stanie natur. Gdy wyst. w rowach, obecność namulców. Gdy wyst. w jeziorach, naturalność strefy brzeg. i litoralu. Wzgl. liczebność >0,01 os./m2, obecne wszystkie kat. wiekowe (ADUL T, JUV, YOY) i YOY+JUV>50%; udział >3% w zespole ryb i minogów. --- Właściwy stan ochr. różnoki wymaga, oprócz celu skonsolidowanego dla ryb: Zarosł. wody przez roślinność >50%. Względna liczebność małży skójkowatych >0,1 os./m2. Gdy wyst. w jez. naturalności strefy litoralu i wyst. małży skójkowatych >0,1 os./m2. Wzgl. liczebność >0,01 os./m2, >25 osobn. <4 cm dług.; udział >20% w zespole ryb i minogów.</p>

Kod JCW	Kod obszaru chronionego	Nazwa obszaru chronionego	Cel środowiskowy dla obszaru chronionego
PLRW70002058253	PLH280049	Niecka Skalska	<p>Utrzymanie lub utworzenie właściwego stanu ochrony. Właściwy stan ochr. chronionych w obszarze gat. ryb wymaga (wg. najbardziej wymagającego gat.): Ciągłość ekologiczna - brak sztucznych przegród wyższych niż 10 cm. EFl+ w klasie I lub II. Jakość hydromorfologiczna (sr. arytm. ocen elementów: geometria koryta, substrat denny, charakterystyka przepływu, charakter i modyfikacja brzegów, mobilność koryta, ciągłość cieków wg PN-EN 14614) <2,5. Właściwy stan ochr. starorzeczy i naturalnych eutroficznych zbiorników wodnych (3150) wymaga: zaostrożone parametry fizykochemiczne: przezroczystość (wid. krążka Secchiego) >2,5 m (w płytach do dna), niezależnie od współczynn. Schindlera; pokrycie pleustofitów <25%, a w starorzeczach <50% pow. wody. Brak gat. obcych i inwazyjnych z ew. wyjątk. dopuszczalnej moczarki kanad. pH 6,5-7,9. Przewodnictwo <600 mikroS/cm. Brak zakwitów sinicowych. Wykluczenie presji dopływu zanieczyszczeń ze zlewni i zlych form gosp. rybackiej, naturalna strefa brzegowa i litoral. W przypadku starorzeczy: naturalna dynamika i reżim hydrologiczny rzeki; dające możliwości powstawania nowych starorzeczy i naturalnego okresowego kontaktu z wodami rzecznyymi starorzeczy istniejących. --- Właściwy stan ochr. torfowisk przejściowych i trzęsawisk (7140) wymaga: bagienne, naturalne warunki wodne. Poziom wody nie głębiej niż 10 cm ppt. Brak sieci rowów i kanałów melioracyjnych oraz innych elementów infrastruktury melioracyjnej odwadniającej torfowisko bądź infrastruktura melioracyjna w wystarczającym stopniu „zneutralizowana” na skutek podjętych działań ochronnych (zasypywanie rowów, budowa przegród itp.). --- Właściwy stan ochr. borów i lasów bagiennych (91D0) wymaga: bagienne uwodnienie. Brak antropogenicznego odwadniania. --- Właściwy stan ochr. łęgów wierzbowych, topolowych, olszowych i jesionowych (91E0) wymaga: uwodnienie (w tym, jeśli dotyczy, dynamika zalewów) normalne z punktu widzenia odpowiedniego podtypu (zbiorowiska roślinnego). Naturalny lub zrenaturalizowany charakter i reżim hydrolog. cieków, jeżeli sąsiadują z łęgami. --- Właściwy stan ochr. bobra wymaga: tolerowanie działań bobrów. --- Właściwy stan ochr. wydry wymaga: bogatej bazy żerowej, pośrednio zachowania lub utworzenia naturalnego źródła, siedlisk ryb i płazów. --- Właściwy stan ochr. kumaka niz. wymaga: zachow. miejsc łęgowych, w postaci (zależnie od specyf. obszaru) stawów lub kompleksów drobnych zbiorn. wodnych o naturalnym charakterze. Brak trendu zanikania drobnych oczek wodnych w krajobrazie. --- Właściwy stan ochr. traszki grzebieniastej wymaga: zachow. kompleksów drobnych zbiorn. wodnych o naturalnym charakterze. Brak trendu zanikania drobnych oczek wodnych w krajobrazie. --- Właściwy stan ochr. bolenia wymaga, oprócz celu skonsolidowanego dla ryb: wzgl. liczebność >0,01 os./m², obecne wszystkie kat. wiekowe (ADULT, YUV, YOY), --- Właściwy stan ochr. kozy wymaga, oprócz celu skonsolidowanego dla ryb: Gdy wyst. w starorzeczach, zachow. starorzeczy w stanie natur. Gdy wyst. w rowach, obecność namulców. Gdy wyst. w jeziorach naturalność strefy brzeg. i litoralu. Wzgl. liczebność >0,01 os./m², obecne wszystkie kat. wiekowe (ADULT, JUV, YOY) i YOY+JUV>50%, udział >5% w zespole ryb i minogów. --- Właściwy stan ochr. głowacza białopłetwego wymaga, oprócz celu skonsolidowanego dla ryb: Mozaika mikrosiedlisk dna zawierająca kryjówki dla osobn. dorosłych, potencjalne tarliska, miejsca odrostu narybku. Brak zarybień w obwodzie rybackim powodujących wzrost populacji gat. gospodarczych zjadających głowacze. Wzgl. liczebność >0,01 os./m², obecne wszystkie kat. wiekowe (ADULT, JUV, YOY) i YOY+JUV>50%. --- Właściwy stan ochr. minoga strumieniowego wymaga, oprócz celu skonsolidowanego dla ryb: Występowanie mozaiki mikrosiedlisk potencjalnych tarfowych (odc. piaszczysto-zwirte) i potenc. miejsc odrostu larw (namuły). Wzgl. liczebność >0,05 os./m², obecne wszystkie kategorie wiekowe spośród trzech (ADULT, JUV, YOY) lub brak JUV. Udział >10% w zespole ryb i minogów. --- Właściwy stan ochr. piskorza wymaga, oprócz celu skonsolidowanego dla ryb: Gdy wyst. w starorzeczach, zachow. starorzeczy w stanie natur. Gdy wyst. w rowach, obecność namulców. Gdy wyst. w jeziorach, naturalność strefy brzeg. i litoralu. Wzgl. liczebność >0,01 os./m², obecne wszystkie kat. wiekowe (ADULT, JUV, YOY) i YOY+JUV>50%, udział >3% w zespole ryb i minogów. --- Właściwy stan ochr. zalotki większej wymaga: naturalna mozaika rośl. wynurzonych i pływającej. 2 lub więcej gat. makrofitów przyjaznych zalotce. Niska antropopresja na strefę brzegową, w tym niska presja wędk., brak intens. gosp. ryb., brak odwadniania i wypływu wód zanieczyszcz.,</p>

Kod JCW	Kod obszaru chronionego	Nazwa obszaru chronionego	Cel środowiskowy dla obszaru chronionego
PLRW7000205844899	OCHK227	Pojezierza Olsztyńskiego	<p>brak nowych lub odtwarzanych rowów odwadn. W miejscach wyst. >10 samców/100 m transektu; >10 wylinek/10 m². -- - Właściwy stan ochr. czerwończyka nieparka wymaga: naturalne war. wodne siedliska łąkowego, lokalnie podmokłe i wilgotne, w tym jeśli dotyczy z zarośn. rowami z wyst. szczawii, ale umożliw. koszenie łąk. --- Właściwy stan ochr. skójki gruboskorupowej wymaga: koryto rzeki naturalne lub zrenaturyzowane. Natur. struktura substratu dna. Azotany <=2mg/l NO₃-N. W miejscach wyst. >10 os./1 mb cieku. Obecność wszystkich klas wielk.: <3 cm, 3-6 cm, >6 cm. [Wymaga wg proj. PZO: Utrzymanie w stanie naturalnym starorzeczy i eutrof. akwenów. Zachow. w stanie natur. niedostępnych bagien Minta. Zachowanie naturalnej roślinności wzdłuż brzegów rzek i starorzeczy. Utrzymanie bag. war. wodnych w borach i lasach bagiennych. Wykluczenie budowy nowych oraz rozbudowy istniejących elektrowni wodnych i in. obiektów piętrzących, oraz lokalizacji nowych stawów rybnych i adaptacji starorzeczy do hod. ryb.]</p> <p>Utrzymywanie, a w razie potrzeby podwyższenie poziomu wód gruntowych [w lasach], w szczególności na siedliskach wilgotnych i bagiennych, tj. w borach bagiennych, olsach i łągach. Zachowanie i utrzymywanie w stanie zbliżonym do naturalnego istniejących śródlęśnych cieków, mokradeł, torfowisk [w lasach]. Zachowanie w stanie nienaruszonym obszarów wodno-biotnych, w tym torfowisk, zabagnień, podmokłości, oczek wodnych oraz obszarów źródłiskowych cieków. Zachowanie i ochrona zbiorników wód powierzchniowych wraz z pasem roślinności okalającej, poza rowami melioracyjnymi. Ograniczenie wyznaczenia lokalizacji nowych watów przeciwpowodziowych do rzeczywistej konieczności ochrony człowieka i jego mienia przed powodzią; w miarę możliwości waty należy lokalizować jak najdalej od koryta rzeki, wykorzystując naturalną rzeźbę terenu. Tworzenie stref buforowych wokół zbiorników wodnych w postaci pasów zadrzewień i zakrzewień, celem ograniczenia spływu substancji biogennych i zwiększenia różnorodności biologicznej. Ograniczenie prac regulacyjnych i utrzymawianych rzek tylko do zakresu niezbędnego dla rzeczywistej ochrony przeciwpowodziowej. Zapewnienie swobodnej migracji rybołów w ciekach poprzez budowę przepławek na istniejących i nowych budowliach piętrzących. Utrzymanie i wprowadzanie zakrzewień i szuwarów wokół zbiorników wodnych, w szczególności starorzeczy i oczek wodnych jako bariery ograniczającej dostęp do linii brzegowej; utrzymanie lub tworzenie pasów zakrzewień i zadrzewień wzdłuż cieków jako naturalnej obudowy biologicznej ograniczającej spływ zanieczyszczeń z pól uprawnych. Ograniczenie działań powodujących obniżenie zwierciadła wód podziemnych, w szczególności budowy urządzeń drenarskich i rowów odwadniających na gruntach ornych, łąkach i pastwiskach w dolinach rzecznych oraz na krawędzi tarasów zalewowych i wysoczyzn. Zachowanie i ewentualne odtwarzanie korytarzy ekologicznych opartych o ekosystemy wodne, celem zachowania dróg migracji gatunków związanych z wodą. Zwiększenie retencji wodnej, przy czym zbiorniki małej retencji winny dodatkowo wzbogacać różnorodność biologiczną terenu, uwzględniając starorzecza i lokalne obniżenia terenu; w miarę możliwości technicznych i finansowych zalecane jest odtworzenie funkcji obszarów źródłiskowych o dużych zdolnościach retencyjnych; w miarę możliwości należy zachowywać lub odtwarzać siedliska hydrogeniczne mające dużą rolę w utrzymaniu lokalnej różnorodności biologicznej. Gospodarka rybacka na wodach powierzchniowych wspomagająca ochronę gatunków krytycznie zagrożonych i zagrożonych oraz promująca gatunki o pochodzeniu lokalnym, prowadząca do uzyskania struktury gatunkowej i wiekowej ryb właściwej dla danego typu wód.</p>

Kod JCW	Kod obszaru chronionego	Nazwa obszaru chronionego	Cel środowiskowy dla obszaru chronionego
PLRW7000205844899	OCHK264	Puszczy Napiwodzko-Ramuckiej	<p>Utrzymywanie, a w razie potrzeby podwyższanie poziomu wód gruntowych [w lasach], w szczególności na siedliskach wilgotnych i bagiennych, tj. w borach bagiennych, olsach i łęgach. Zachowanie i utrzymywanie w stanie zbliżonym do naturalnego istniejących źródleń cieków, mokradeł, torfowisk [w lasach]. Zachowanie w stanie nienaruszonym obszarów wodno-błotnych, w tym torfowisk, zabagnień, podmokłości, oczek wodnych oraz obszarów źródłiskowych cieków. Zachowanie i ochrona zbiorników wód powierzchniowych wraz z pasem roślinności okalającej, poza rowami melioracyjnymi. Ograniczenie wyznaczenia lokalizacji nowych watów przeciwpowodziowych do rzeczywistej konieczności ochrony człowieka i jego mienia przed powodzią; w miarę możliwości waty należy lokalizować jak najdalej od koryta rzeki, wykorzystując naturalną rzeźbę terenu. Tworzenie stref buforowych wokół zbiorników wodnych w postaci pasów zadrzewień i zakrzewień, celem ograniczenia wpływu substancji biogennych i zwiększenia różnorodności biologicznej. Ograniczenie prac regulacyjnych i utrzymawianych rzek tylko do zakresu niezbędnego dla rzeczywistej ochrony przeciwpowodziowej. Zapewnienie swobodnej migracji rybołów w ciekach poprzez budowę przeplawek na istniejących i nowych budowliach piętrzących. Utrzymanie i wprowadzanie zakrzewień i szuwarów wokół zbiorników wodnych, w szczególności starorzeczy i oczek wodnych jako bariery ograniczającej dostęp do linii brzegowej; utrzymanie lub tworzenie pasów zakrzewień i zadrzewień wzdłuż cieków jako naturalnej obudowy biologicznej ograniczającej wpływ zanieczyszczeń z pól uprawnych. Ograniczenie działań powodujących obniżenie zwierciadła wód podziemnych, w szczególności budowy urządzeń drenażowych i rowów odwadniających na gruntach ornych, łąkach i pastwiskach w dolinach rzecznych oraz na krawędzi tarasów zalewowych i wysoczyzn. Zachowanie i ewentualne odtwarzanie korytarzy ekologicznych opartych o ekosystemy wodne, celem zachowania dróg migracji gatunków związanych z wodą. Zwiększenie retencji wodnej, przy czym zbiorniki małej retencji winny dodatkowo wzbogacać różnorodność biologiczną terenu, uwzględniając starorzecza i lokalne obniżenia terenu; w miarę możliwości technicznych i finansowych zalecane jest odtworzenie funkcji obszarów źródłiskowych o dużych zdolnościach retencyjnych; w miarę możliwości należy zachowywać lub odtwarzać siedliska hydrogeniczne mające dużą rolę w utrzymaniu lokalnej różnorodności biologicznej. Gospodarka rybacka na wodach powierzchniowych wspomagająca ochronę gatunków krytycznie zagrożonych i zagrożonych oraz promująca gatunki o pochodzeniu lokalnym, prowadząca do uzyskania struktury gatunkowej i wiekowej ryb właściwej dla danego typu wód.</p>

Kod JCW	Kod obszaru chronionego	Nazwa obszaru chronionego	Cel środowiskowy dla obszaru chronionego
PLRW7000205844899	PLB280007	Puszcza Napiwodzko-Ramucka	<p>Utrzymanie lub odtworzenie właściwego stanu ochrony. Właściwy stan ochr. zimorodka wymaga: zachow. natur. dynamiki rzek, w tym natur. procesów erozji bocznej, powstawania, utrzymywania i rozwoju skarp (wynw) brzegowych. --</p> <p>- Właściwy stan ochrony orlika grubodziobego wymaga: zachow. rozległych kompleksów podmokłych, ekstensywnie użytkowanych łąk i sąsiadujących z nimi lasów i zadrzewień liściastych, optymalnie łęgowych i bagiennych. --- Właściwy stan ochr. bociana białego wymaga: zachow. biotopów żerowiskowych, w tym wilg. i podmokłych łąk i pastwisk, pośrednio dla zachow. bazy żerowej zachow. uwilgotnienia terenu i obfitości zabagnień i oczek wodnych w krajobrazie. -</p> <p>-- Właściwy stan ochr. bociana czarnego wymaga: zachow. bagiennych i podmokłych olsów, natur. charakteru cieków i drobnych akwenów śródleśnych. --- Właściwy stan ochr. derkacza wymaga: zachow. uwilgotnienia i wyklucz. odwadniania wilg. i podmokłych łąk. --- Właściwy stan ochr. łabędzia krzyliwego wymaga: zachow. w stanie natur. zbiorn. Wodnych, na których gniazduje. --- Właściwy stan ochr. łabędzia krzyliwego wymaga: zachow. w stanie natur. zbiorn. Wodnych, na których gniazduje. --- Właściwy stan ochr. koncentracji żurawia wymaga: zachowania mozaiki mokradeł w krajobrazie, w tym zachow. silnie podtopionych zabagnień i wyklucz. ich odwadniania; dostępności spokojnych noclegowisk. --- Właściwy stan ochr. żurawia wymaga: zachowania mozaiki mokradeł w krajobrazie, w tym zachow. zabagnień i wyklucz. ich odwadniania. --- Właściwy stan ochr. bielika wymaga: zachow. spokojnej tafli i obrzeży wody jako miejsca żerowania. --- Właściwy stan ochr. kani czarnej wymaga: zachow. akwenów i ter. podmokłych w krajobrazie. --- Właściwy stan ochr. kani rudej wymaga: zachow. akwenów i ter. podmokłych w krajobrazie. --- Właściwy stan ochr. rybołowa wymaga: zachow. spokojnej tafli wody jako żerowiska, bezpieczeństwa od kłusownictwa na stawach rybnych. --- Właściwy stan ochr. zielonki wymaga: zachow. bagiennego char. terenu: bagiennych wysokich szuwarów z oczkami wody, zwykle jako komponentu stawów rybnych bądź zalewanych części dolin rzecznych. ---</p> <p>Właściwy stan ochr. rybitwy rzecznej wymaga: zachow. aktualnych i umożliw. powstawania potencjalnych miejsc lęgów (wg lok. war. obszaru: zazwyczaj łąchy aluwialne na rzekach, płaszczyste wyniesienia na ter. zalewowych, inne biotopy żwirowe, niekiedy stawy, zbiorniki). --- Właściwemu stanowi ochrony cietrzewia może sprzyjać: zachow. war. wodnych, w tym bagiennego char. torfowisk.</p> <p>[Wymaga wg. planu lokalnej współpracy'2007': zahamowanie spadku poziomu wód gruntowych, powstrzymanie degradacji czystości wód.]</p>

Kod JCW	Kod obszaru chronionego	Nazwa obszaru chronionego	Cel środowiskowy dla obszaru chronionego
PLRW7000205844899	PLH280052	Ostoja Napiwodzko-Ramucka	<p>Utrzymanie lub odtworzenie właściwego stanu ochrony. Właściwy stan ochr. chronionych w obszarze gat. ryb wymaga (wg. najbardziej wymagającego gat.): Ciągłość ekologiczna - brak sztucznych przegród wyższych niż 10 cm. EFI+ w klasie I lub II. Jakość hydromorfologiczna (sr. arytm. ocen elementów: geometria koryta, substrat denny, charakterystyka przepływu, charakter i modyfikacja brzegów, mobilność koryta, ciągłość cieków wg PN-EN 14614) <2,5. Właściwy stan ochr. twarдовых oligo- i mezotroficznych zbiorników z podwodnymi łakami ramienic (3140) wymaga: zachowanie ilościowości i różnorodności podwodnych łak ramienicowych. Optymalnie >4 gat. ramienic. Strefa fityczna >15 m głęb. lub do dna jez. Występowanie ramienic >5 m głęb. lub do dna jez. pH stabilne, 7-8,5. Brak gat. obcych z ew. wyjątk. dopuszczalnej moczaraki kanad. Brak gat. ekspansywnych jak rogatek sztywne, rdzennica grzebleniasta, glony nitkowate. Brak dominacji sinic. Wykluczenie presji dopływu ścieków, eutrofizacji, użytkowania wędkarskiego i in. użytkowania rekreacyjnego, fragmentacji strefy brzegowej, szuwarów i litoralu, która mogłaby pogarszać parametry wody lub stan roślinności ramienicowej. --- Właściwy stan ochr. starorzeczy i naturalnych eutroficznych zbiorników wodnych (3150) wymaga: zaostrożone parametry fizykochemiczne: przewodność (wid. krążka Secchiego) >2,5 m (w płytszych do dna), niezależnie od współczyn. Schindlera; pokrycie pleustofitów <25%, a w starorzeczach <50% pow. wody. Brak gat. obcych i inwazyjnych z ew. wyjątk. dopuszczalnej moczaraki kanad. pH 6,5-7,9. Przewodnictwo <600 mikroS/cm. Brak zakwitów sinicowych. Wykluczenie presji dopływu zanieczyszczeń ze zlewni i zlewni z żywej gosp. rybackiej, naturalna strefa brzegowa i litoral. W przypadku starorzeczy: naturalna dynamika i reżim hydrologiczny rzeki; dające możliwości powstawania nowych starorzeczy i naturalnego okresowego kontaktu z wodami rzecznoymi istniejących. --- Właściwy stan ochr. naturalnych, dystroficznych zbiorn. wodnych (3160) wymaga: naturalny stan hydrologii i roślinności powiązanych torfowisk; przewodnictwo <100 mikroS/cm; TDS <60 m/dm³; barwa wody: <50 mg Pt/dm³ (lub barwa wody brązowa, klarowna lub o niewielkiej mętności). pH 3-7. Brak sieci czynnych sztucznych rowów odwadniających lub doprowadzających wody spoza torfowiska; plankton z domin. gat. mikrotroficznych i ew. sprężnic, z obec. gat. acydofitych, bez zakwitów sinicowych ani dominacji sinic lub okrzemek; wykluczenie intens. gosp. ryb., w szczególności nawożenia i wapnowania. --- Właściwy stan ochr. nizinnych i podgórskich rzek ze zbiornikami włośnicznymi (3260) wymaga: wskaźnik hydromorfologiczny HQA (RHS)>50; brak nowych sztucznych piętrzeń oraz dopływu ścieków; naturalne elementy morfologiczne: odsypy boczne, meandrowe, śródkorytowe, erodujące i stabilne podcięcia brzegów, naturalne wyspy i głazy w korycie; wykluczenie zamulania dna. Wskaźniki fizykochemiczne wody w klasie I lub II. --- Właściwy stan ochr. zmiennowilgotnych łak trzęślicowych (6410) wymaga: zachow. zmiennowilgotnych i wilgotnych warunków siedliskowych, umożliw. jednak przynajmniej okazjonalne (niekonięcznie coroczne) koszenie. --- Właściwy stan ochr. torfowisk wysokich (7110) wymaga: bagienne, naturalne warunki wodne. Poziom wody nie głębiej niż 10 cm ppt. Brak sieci rowów i kanałów melioracyjnych oraz innych elementów infrastruktury melioracyjnej odwadniających torfowisko bądź infrastruktura melioracyjna w wystarczającym stopniu „zneutralizowana” na skutek podjętych działań ochronnych (zasypywanie rowów, budowa przegród itp.). --- Właściwy stan ochr. torfowisk wysokich zdegrad. lecz zdolnych do regeneracji (7110) wymaga: bagienne, naturalne warunki wodne. Poziom wody nie głębiej niż 20 cm ppt. Brak sieci rowów i kanałów melioracyjnych oraz innych elementów infrastruktury melioracyjnej odwadniających torfowisko bądź infrastruktura melioracyjna w wystarczającym stopniu „zneutralizowana” na skutek podjętych działań ochronnych (zasypywanie rowów, budowa przegród itp.). --- Właściwy stan ochr. torfowisk przejściowych i trzęsawisk (7140) wymaga: bagienne, naturalne warunki wodne. Poziom wody nie głębiej niż 10 cm ppt. Brak sieci rowów i kanałów melioracyjnych oraz innych elementów infrastruktury melioracyjnej odwadniających torfowisko bądź infrastruktura melioracyjna w wystarczającym stopniu „zneutralizowana” na skutek podjętych działań ochronnych (zasypywanie rowów, budowa przegród itp.). --- Właściwy stan ochr. górskich i nizinnych torfowisk osadonych o charakterze młak, turzycowisk i mechowisk (7230) wymaga: poziom wody w przedziale 10 cm ppt - 2 cm npt. Stabilne zasilanie wodami podziemnymi pH>7. Brak sieci rowów i kanałów melioracyjnych oraz innych elementów infrastruktury melioracyjnej</p>

Kod JCW	Kod obszaru chronionego	Nazwa obszaru chronionego	Cel środowiskowy dla obszaru chronionego
PLRW7000205844899	REZ894	Jezioro Košno	<p>odwadniającego torfowisko bądź infrastruktura melioracyjna w wystarczającym stopniu „zneutralizowana” na skutek podjętych działań ochronnych (zasypywanie rowów, budowa przegród itp.). --- Właściwy stan ochr. borów i lasów bagiennych (91D0) wymaga: bagienne uwodnienie. Brak antropogenicznego odwadniania. --- Właściwy stan ochr. łągów wierzbowych, topolowych, olszowych i jesionowych (91E0) wymaga: uwodnienie (w tym, jeśli dotyczy, dynamika zalewów) normalne z punktu widzenia odpowiedniego podtypu (zbiorowiska roślinnego). Naturalny lub zrenaturalizowany charakter i reżim hydrolog. cieków, jeżeli sąsiadują z łągami. --- Właściwy stan ochr. łągowych lasów dębowo-wiązowo-jesionowych (91F0) wymaga: zalewy wodami rzecznyymi raz na kilka lat. W przypadku łągów poza zalewowymi dolinami rzecznyymi - naturalne wilgotne warunki wodne. --- Właściwy stan ochr. haczykowca błyszczącego wymaga: uwodnienie terenu (wilgotność podłoża) duże. --- Właściwy stan ochr. lipiennika Loesela wymaga: uwodnienie terenu duże. --- Właściwy stan ochr. bobra wymaga: tolerowanie działań bobrów. --- Właściwy stan ochr. wydry wymaga: bogatej bazy żerowej, pośrednio zachowania lub odtworzenia naturalnego różnicow. siedlisk ryb i płazów. --- Właściwy stan ochr. żółwia błotnego wymaga: stabilność zbiornika wodnego, bogactwo struktur do wygrzewania i ukrywania się (rośl. wodna, powalone drzewa, konary), obfitość bezkręgowców i drobnych kręgowców stanów. bazę pokarmową. --- Właściwy stan ochr. kumaka niz. wymaga: zachow. miejsc łągowych, w postaci (zależnie od specyf. obszar) stawów lub kompleksów drobnych zbiorn. wodnych o naturalnym charakterze. Brak trendu zanikania drobnych oczek wodnych w krajobrazie. --- Właściwy stan ochr. traszki grzebieniastej wymaga: zachow. kompleksów drobnych zbiorn. wodnych o naturalnym charakterze. Brak trendu zanikania drobnych oczek wodnych w krajobrazie. --- Właściwy stan ochr. kozy wymaga, oprócz celu skonsolidowanego dla ryb: Gdy wyst. w starorzeczach, zachow. starorzeczy w stanie natur. Gdy wyst. w rowach, obecność namulów. Gdy wyst. w jeziorach naturalności strefy brzeg. i litoralu. Wzgl. liczebność >0,01 os./m2, obecne wszystkie kat. wiekowe (ADULT, JUV, YOY) i YOY+JUV>50%, udział >5% w zespole ryb i minogów. --- Właściwy stan ochr. piskorza wymaga, oprócz celu skonsolidowanego dla ryb: Gdy wyst. w starorzeczach, zachow. starorzeczy w stanie natur. Gdy wyst. w jeziorach, naturalności strefy brzeg. i litoralu. Wzgl. liczebność >0,01 os./m2, obecne wszystkie kat. wiekowe (ADULT, JUV, YOY) i YOY+JUV>50%; udział >3% w zespole ryb i minogów. --- Właściwy stan ochr. różanki wymaga, oprócz celu skonsolidowanego dla ryb: Zarośn. wody przez roślinność >50%. Względna liczebność małży skójkowatych >0,1 os./m2. Gdy wyst. w jez. naturalności strefy litoralu i wyst. małży skójkowatych >0,1 os./m2. Wzgl. liczebność >0,01 os./m2, >25 osobn. <4 cm dług.; udział >20% w zespole ryb i minogów. --- Właściwy stan ochr. zalołki większej wymaga: naturalna mozaika rośl. wynurzonych i pływającej. 2 lub więcej gat. makrofitów przyjaznych zalołce. Niska antropopresja na strefę brzegową, w tym niska presja wędk., brak intens. gosp. ryb., brak odwadniania i wypływu wód zanieczyszcz., brak nowych lub odtwarzanych rowów odwadn. W miejscach wyst. >10 samców/100 m transektu; >10 wyliniek/10 m2. --- Właściwy stan ochr. czerwończyka nieparka wymaga: naturalne war. wodne siedliska łąkowego, lokalnie podmokłe i wilgotne, w tym jeśli dotyczy z zarośn. rowami z wyst. szczawi, ale umożliw. koszenie łąk. --- Właściwy stan ochr. poczwarówki zwężonej wymaga: w miejscach wyst. naturalne (bezwzgl. domin. wilgotne lub mokre kl. II-III wg Killeena i Moorikensa) war. wodne.</p>
PLRW7000205844899	REZ894	Jezioro Košno	Zachow. natur. roślinności, w tym ramienicowej, oraz fauny jeziora.

Kod JCW	Kod obszaru chronionego	Nazwa obszaru chronionego	Cel środowiskowy dla obszaru chronionego
PLRW7000205844959	OCHK227	Pojezierza Olsztyńskiego	<p>Utrzymywanie, a w razie potrzeby podwyższanie poziomu wód gruntowych [w lasach], w szczególności na siedliskach wilgotnych i bagiennych, tj. w borach bagiennych, olsach i łągach. Zachowanie i utrzymywanie w stanie zbliżonym do naturalnego istniejących źródleńskich cieków, mokradeł, torfowisk [w lasach]. Zachowanie w stanie nienaruszonym obszarów wodno-błotnych, w tym torfowisk, zabagnień, podmokłości, oczek wodnych oraz obszarów źródłiskowych cieków. Zachowanie i ochrona zbiorników wód powierzchniowych wraz z pasem roślinności okalającej, poza rowami melioracyjnymi. Ograniczenie wyznaczenia lokalizacji nowych wód przeciwpowodziowych do rzeczywistej konieczności ochrony człowieka i jego mienia przed powodzią; w miarę możliwości waty należy lokalizować jak najdalej od koryta rzeki, wykorzystując naturalną rzeźbę terenu. Tworzenie stref buforowych wokół zbiorników wodnych w postaci pasów zadrzewień i zakrzewień, celem ograniczenia wpływu substancji biogennych i zwiększenia różnorodności biologicznej. Ograniczenie prac regulacyjnych i utrzymaniowych rzek tylko do zakresu niezbędnego dla rzeczywistej ochrony przeciwpowodziowej. Zapewnienie swobodnej migracji rybom w ciekach poprzez budowę przepławek na istniejących i nowych budowliach piętrzących. Utrzymanie i wprowadzanie zakrzewień i szuwarów wokół zbiorników wodnych, w szczególności starorzeczy i oczek wodnych jako bariery ograniczającej dostęp do linii brzegowej; utrzymanie lub tworzenie pasów zakrzewień i zadrzewień wzdłuż cieków jako naturalnej obudowy biologicznej ograniczającej wpływ zanieczyszczeń z pól uprawnych. Ograniczenie działań powodujących obniżenie zwierciadła wód podziemnych, w szczególności budowy urządzeń drenarskich i rowów odwadniających na gruntach ornych, łąkach i pastwiskach w dolinach rzecznych oraz na krawędzi tarasów zalewowych i wysoczyzn. Zachowanie i ewentualne odtwarzanie korytarzy ekologicznych opartych o ekosystemy wodne, celem zachowania dróg migracji gatunków związanych z wodą. Zwiększenie retencji wodnej, przy czym zbiorniki małej retencji winny dodatkowo wzbogacać różnorodność biologiczną terenu, uwzględniając starorzecza i lokalne obniżenia terenu; w miarę możliwości technicznych i finansowych zalecane jest odtworzenie funkcji obszarów źródłiskowych o dużych zdolnościach retencyjnych; w miarę możliwości należy zachowywać lub odtwarzać siedliska hydrogeniczne mające dużą rolę w utrzymaniu lokalnej różnorodności biologicznej. Gospodarka rybacka na wodach powierzchniowych wspomagająca ochronę gatunków krytycznie zagrożonych i zagrożonych oraz promująca gatunki o pochodzeniu lokalnym, prowadząca do uzyskania struktury gatunkowej i wiekowej ryb właściwej dla danego typu wód.</p>

Kod JCW	Kod obszaru chronionego	Nazwa obszaru chronionego	Cel środowiskowy dla obszaru chronionego
PLRW7000205844959	OCHK85	Dolina Środkowej Łyny	<p>Utrzymywanie, a w razie potrzeby podwyższanie poziomu wód gruntowych [w lasach], w szczególności na siedliskach wilgotnych i bagiennych, tj. w borach bagiennych, olsach i łęgach. Zachowanie i utrzymywanie w stanie zbliżonym do naturalnego istniejących źródleńskich cieków, mokradeł, torfowisk [w lasach]. Zachowanie śródpolnych torfowisk, zabagnień, podmokłości oraz oczek wodnych [poza lasami]. Ograniczenie melioracji odwadniających, w tym regulowania odpływu wody z sieci rowów, tylko do realizowanych w ramach racjonalnej gospodarki rolnej, jednak z bezwzględnym zachowaniem w stanie nienaruszonym terenów podmokłych, w tym torfowisk i obszarów wodno-biotnych oraz obszarów źródłiskowych cieków. Zachowanie i ochrona zbiorników wód powierzchniowych wraz z pasem roślinności okalającej, poza rowami melioracyjnymi. Ograniczenie wyznaczenia lokalizacji nowych wałów przeciwpowodziowych do rzeczywistej konieczności ochrony człowieka i jego mienia przed powodzią; w miarę możliwości waty należy lokalizować jak najdalej od koryta rzeki, wykorzystując naturalną rzeźbę terenu. Tworzenie stref buforowych wokół zbiorników wodnych w postaci pasów zadrzewień i zakrzewień, celem ograniczenia splywu substancji biogennych i zwiększenia różnorodności biologicznej. Ograniczenie prac regulacyjnych i utrzymywania rzek tylko do zakresu niezbędnego dla rzeczywistej ochrony przeciwpowodziowej. Zapewnienie swobodnej migracji rybom w ciekach poprzez budowę przepławek na istniejących i nowych budowliach piętrzących. Utrzymanie i wprowadzanie zakrzewień i szuwarów wokół zbiorników wodnych, w szczególności starorzeczy i oczek wodnych jako bariery ograniczającej dostęp do linii brzegowej; utrzymanie lub tworzenie pasów zakrzewień i zadrzewień wzdułuż cieków jako naturalnej obudowy biologicznej ograniczającej splyw zanieczyszczeń z pól uprawnych. Ograniczenie działań powodujących obniżenie zwierciadła wód podziemnych, w szczególności budowy urządzeń drenarskich i rowów odwadniających na gruntach ornym, łąkach i pastwiskach w dolinach rzecznych oraz na krawędzi tarasów zalewowych i wysoczyzn. Zachowanie i ewentualne odtwarzanie korytarzy ekologicznych opartych o ekosystemy wodne, celem zachowania dróg migracji gatunków związanych z wodą. Zwiększenie retencji wodnej, przy czym zbiorniki małej retencji winny dodatkowo wzbogacać różnorodność biologiczną terenu, uwzględniając starorzecza i lokalne obniżenia terenu; w miarę możliwości technicznych i finansowych zalecane jest odtworzenie funkcji obszarów źródłiskowych o dużych zdolnościach retencyjnych; w miarę możliwości należy zachowywać lub odtwarzać siedliska hydrogeniczne mające dużą rolę w utrzymaniu lokalnej różnorodności biologicznej. Gospodarka rybacka na wodach powierzchniowych wspomagająca ochronę gatunków krytycznie zagrożonych i zagrożonych oraz promująca gatunki o pochodzeniu lokalnym, prowadząca do uzyskania struktury gatunkowej i wiekowej ryb właściwej dla danego typu wód.</p>

Kod JCW	Kod obszaru chronionego	Nazwa obszaru chronionego	Cel środowiskowy dla obszaru chronionego
PLRW700020584499	OCHK85	Dolina Środkowej Łyny	<p>Utrzymywanie, a w razie potrzeby podwyższanie poziomu wód gruntowych [w lasach], w szczególności na siedliskach wilgotnych i bagiennych, tj. w borach bagiennych, olsach i łągach. Zachowanie i utrzymywanie w stanie zbliżonym do naturalnego istniejących śródlęśnych cieków, mokradeł, torfowisk [w lasach]. Zachowanie śródpolnych torfowisk, zabagnień, podmokłości oraz oczek wodnych [poza lasami]. Ograniczenie melioracji odwadniających, w tym regulowania odpływu wody z sieci rowów, tylko do realizowanych w ramach racjonalnej gospodarki rolnej, jednak z bezwzględny zachowaniem w stanie nienaruszonym terenów podmokłych, w tym torfowisk i obszarów wodno-biotnych oraz obszarów źródłiskowych cieków. Zachowanie i ochrona zbiorników wód powierzchniowych wraz z pasem roślinności okalającej, poza rowami melioracyjnymi. Ograniczenie wyznaczenia lokalizacji nowych wałów przeciwpowodziowych do rzeczywistej konieczności ochrony człowieka i jego mienia przed powodzią; w miarę możliwości wały należy lokalizować jak najdalej od koryta rzeki, wykorzystując naturalną rzeźbę terenu. Tworzenie stref buforowych wokół zbiorników wodnych w postaci pasów zadrzewień i zakrzewień, celem ograniczenia sphywu substancji biogennych i zwiększenia różnorodności biologicznej. Ograniczenie prac regulacyjnych i utrzymawaniowych rzek tylko do zakresu niezbędnego dla rzeczywistej ochrony przeciwpowodziowej. Zapewnienie swobodnej migracji rybom w ciekach poprzez budowę przepławek na istniejących i nowych budowach piętrzących. Utrzymanie i wprowadzanie zakrzewień i szuwarów wokół zbiorników wodnych, w szczególności starorzeczy i oczek wodnych jako bariery ograniczającej dostęp do linii brzegowej; utrzymywanie lub tworzenie pasów zakrzewień i zadrzewień wzdłuż cieków jako naturalnej obudowy biologicznej ograniczającej sphyw zanieczyszczeń z pól uprawnych. Ograniczenie działań powodujących obniżenie zwierciadła wód podziemnych, w szczególności budowy urządzeń drenażowych i rowów odwadniających na gruntach ornych, łąkach i pastwiskach w dolinach rzecznych oraz na krawędzi tarasów zalewowych i wysoczyzn. Zachowanie i ewentualne odtwarzanie korytarzy ekologicznych opartych o ekosystemy wodne, celem zachowania dróg migracji gatunków związanych z wodą. Zwiększanie retencji wodnej, przy czym zbiorniki małej retencji winny dodatkowo wzbogacać różnorodność biologiczną terenu, uwzględniając starorzecz i lokalne obniżenia terenu; w miarę możliwości technicznych i finansowych zalecane jest odtworzenie funkcji obszarów źródłiskowych o dużych zdolnościach retencyjnych; w miarę możliwości należy zachowywać lub odtwarzać siedliska hydrogeniczne mające dużą rolę w utrzymaniu lokalnej różnorodności biologicznej. Gospodarka rybacka na wodach powierzchniowych wspomagająca ochronę gatunków krytycznie zagrożonych i zagrożonych oraz promująca gatunki o pochodzeniu lokalnym, prowadząca do uzyskania struktury gatunkowej i wiekowej ryb właściwej dla danego typu wód.</p>

Kod JCW	Kod obszaru chronionego	Nazwa obszaru chronionego	Cel środowiskowy dla obszaru chronionego
PLRW700020584511	OCHK264	Puszczy Napiwodzko-Ramuckiej	<p>Utrzymywanie, a w razie potrzeby podwyższanie poziomu wód gruntowych [w lasach], w szczególności na siedliskach wilgotnych i bagiennych, tj. w borach bagiennych, olsach i łęgach. Zachowanie i utrzymywanie w stanie zbliżonym do naturalnego istniejących śródlęśnych cieków, mokradeł, torfowisk [w lasach]. Zachowanie w stanie nienaruszonym obszarów wodno-biotnych, w tym torfowisk, zabagnień, podmokłości, oczek wodnych oraz obszarów źródłiskowych cieków. Zachowanie i ochrona zbiorników wód powierzchniowych wraz z pasem roślinności okalającej, poza rowami melioracyjnymi. Ograniczenie wyznaczenia lokalizacji nowych wód przeciwpowodziowych do rzeczywistej konieczności ochrony człowieka i jego mienia przed powodzią; w miarę możliwości waty należy lokalizować jak najdalej od koryta rzeki, wykorzystując naturalną rzeźbę terenu. Tworzenie stref buforowych wokół zbiorników wodnych w postaci pasów zadrzewień i zakrzewień, celem ograniczenia spływu substancji biogennych i zwiększenia różnorodności biologicznej. Ograniczenie prac regulacyjnych i utrzymaniowych rzek tylko do zakresu niezbędnego dla rzeczywistej ochrony przeciwpowodziowej. Zapewnienie swobodnej migracji rybom w ciekach poprzez budowę przeplawek na istniejących i nowych budowliach piętrzących. Utrzymanie i wprowadzanie zakrzewień i szuwarów wokół zbiorników wodnych, w szczególności starorzeczy i oczek wodnych jako bariery ograniczającej dostęp do linii brzegowej; utrzymanie lub tworzenie pasów zakrzewień i zadrzewień wzdłuż cieków jako naturalnej obudowy biologicznej ograniczającej spływ zanieczyszczeń z pól uprawnych. Ograniczenie działań powodujących obniżenie zwierciadła wód podziemnych, w szczególności budowy urządzeń drenarskich i rowów odwadniających na gruntach ornych, łąkach i pastwiskach w dolinach rzecznych oraz na krawędzi tarasów zalewowych i wysoczyzn. Zachowanie i ewentualne odtwarzanie korytarzy ekologicznych opartych o ekosystemy wodne, celem zachowania dróg migracji gatunków związanych z wodą. Zwiększenie retencji wodnej, przy czym zbiorniki małej retencji winny dodatkowo wzbogacać różnorodność biologiczną terenu, uwzględniając starorzecza i lokalne obniżenia terenu; w miarę możliwości technicznych i finansowych zalecane jest odtworzenie funkcji obszarów źródłiskowych o dużych zdolnościach retencyjnych; w miarę możliwości należy zachowywać lub odtwarzać siedliska hydrogeniczne mające dużą rolę w utrzymaniu lokalnej różnorodności biologicznej. Gospodarka rybacka na wodach powierzchniowych wspomagająca ochronę gatunków krytycznie zagrożonych i zagrożonych oraz promująca gatunki o pochodzeniu lokalnym, prowadząca do uzyskania struktury gatunkowej i wiekowej ryb właściwej dla danego typu wód.</p>

Kod JCW	Kod obszaru chronionego	Nazwa obszaru chronionego	Cel środowiskowy dla obszaru chronionego
PLRW700020584511	OCHK85	Dolina Środkowej Łyny	<p>Utrzymywanie, a w razie potrzeby podwyższenie poziomu wód gruntowych [w lasach], w szczególności na siedliskach wilgotnych i bagiennych, tj. w borach bagiennych, olsach i łęgach. Zachowanie i utrzymywanie w stanie zbliżonym do naturalnego istniejących źródleńskich cieków, mokradeł, torfowisk [w lasach]. Zachowanie śródpolnych torfowisk, zabagnień, podmokłości oraz oczek wodnych [poza lasami]. Ograniczenie melioracji odwadniających, w tym regulowania odpływu wody z sieci rowów, tylko do realizowanych w ramach racjonalnej gospodarki rolnej, jednak z bezwzględny zachowaniem w stanie nienaruszonym terenów podmokłych, w tym torfowisk i obszarów wodno-biotnych oraz obszarów źródleńskich cieków. Zachowanie i ochrona zbiorników wód powierzchniowych wraz z pasem roślinności okalającej, poza rowami melioracyjnymi. Ograniczenie wyznaczenia lokalizacji nowych wałów przeciwpowodziowych do rzeczywistej konieczności ochrony człowieka i jego mienia przed powodzią; w miarę możliwości wały należy lokalizować jak najdalej od koryta rzeki, wykorzystując naturalną rzeźbę terenu. Tworzenie stref buforowych wokół zbiorników wodnych w postaci pasów zadrzewień i zakrzewień, celem ograniczenia splotu substancji biogennych i zwiększenia różnorodności biologicznej. Ograniczenie prac regulacyjnych i utrzymawczych rzek tylko do zakresu niezbędnego dla rzeczywistej ochrony przeciwpowodziowej. Zapewnienie swobodnej migracji rybom w ciekach poprzez budowę przepławek na istniejących i nowych budowliach piętrzących. Utrzymanie i wprowadzanie zakrzewień i szwarów wokół zbiorników wodnych, w szczególności starorzeczy i oczek wodnych jako bariery ograniczającej dostęp do linii brzegowej; utrzymanie lub tworzenie pasów zakrzewień i zadrzewień wzduż cieków jako naturalnej obudowy biologicznej ograniczającej splot zanieczyszczeń z pól uprawnych. Ograniczenie działań powodujących obniżenie zwierciadła wód podziemnych, w szczególności budowy urządzeń drenażowych i rowów odwadniających na gruntach ornym, łąkach i pastwiskach w dolinach rzecznych oraz na krawędzi tarasów zalewowych i wysoczyzn. Zachowanie i ewentualne odtwarzanie korytarzy ekologicznych opartych o ekosystemy wodne, celem zachowania dróg migracji gatunków związanych z wodą. Zwiększenie retencji wodnej, przy czym zbiorniki małej retencji winny dodatkowo wzbogacać różnorodność biologiczną terenu, uwzględniając starorzecza i lokalne obniżenia terenu; w miarę możliwości technicznych i finansowych zalecane jest odtworzenie funkcji obszarów źródleńskich o dużych zdolnościach retencyjnych; w miarę możliwości należy zachowywać lub odtwarzać siedliska hydrogeniczne mające dużą rolę w utrzymaniu lokalnej różnorodności biologicznej. Gospodarka rybacka na wodach powierzchniowych wspomagająca ochronę gatunków krytycznie zagrożonych i zagrożonych oraz promująca gatunki o pochodzeniu lokalnym, prowadząca do uzyskania struktury gatunkowej i wiekowej ryb właściwej dla danego typu wód.</p>

Kod JCW	Kod obszaru chronionego	Nazwa obszaru chronionego	Cel środowiskowy dla obszaru chronionego
PLRW700020584511	PLB280007	Puszczą Napiwodzko-Ramucka	<p>Utrzymanie lub odtworzenie właściwego stanu ochrony. Właściwy stan ochr. zimorodka wymaga: zachow. natur. dynamiki rzek, w tym natur. procesów erozji bocznej, powstawania, utrzymywania i rozwoju skarp (wyryw) brzegowych. --</p> <p>- Właściwy stan ochrony orlika grubodziobego wymaga: zachow. rozległych kompleksów podmokłych, ekstensywnie użytkowanych łąk i sasiadujących z nimi lasów i zadrzewień liściastych, optymalnie łęgowych i bagiennych. --- Właściwy stan ochr. bociana białego wymaga: zachow. biotopów żerowiskowych, w tym wilg. i podmokłych łąk i pastwisk, pośrednio dla zachow. bazy żerowej zachow. uwilgotnienia terenu i obfitości zabagnień i oczek wodnych w krajobrazie. -</p> <p>-- Właściwy stan ochr. bociana czarnego wymaga: zachow. bagiennych i podmokłych olsów, natur. charakteru cieków i drobnych akwenów śródlęśnych. --- Właściwy stan ochr. derkacza wymaga: zachow. uwilgotnienia i wyklucz. odwadniania wilg. i podmokłych łąk. -- Właściwy stan ochr. łabędzia krzyliwego wymaga: zachow. w stanie natur. zbiorn. Wodnych, na których gniazduje. --- Właściwy stan ochr. łabędzia krzyliwego wymaga: zachow. w stanie natur. zbiorn. Wodnych, na których gniazduje. --- Właściwy stan ochr. koncentracji żurawia wymaga: zachowania mozaiki mokradel w krajobrazie, w tym zachow. silnie podtopionych zabagnień i wyklucz. ich odwadniania; dostępności spokojnych noclegowisk. --- Właściwy stan ochr. żurawia wymaga: zachowania mozaiki mokradel w krajobrazie, w tym zachow. zabagnień i wyklucz. ich odwadniania. --- Właściwy stan ochr. bielika wymaga: zachow. spokojnej tafli i obrzeży wody jako miejsca żerowania. --- Właściwy stan ochr. kani czarnej wymaga: zachow. akwenów i ter. podmokłych w krajobrazie. --- Właściwy stan ochr. kani rudej wymaga: zachow. akwenów i ter. podmokłych w krajobrazie. --- Właściwy stan ochr. rybołowa wymaga: zachow. spokojnej tafli wody jako żerowiska, bezpieczeństwa od kłusownictwa na stawach rybnych. --- Właściwy stan ochr. zielonki wymaga: zachow. bagiennego char. terenu: bagiennych wysokich szuwarów z oczkami wody, zwykle jako komponentu stawów rybnych bądź zalewanych części dolin rzecznych. ---</p> <p>Właściwy stan ochr. rybitwy rzecznej wymaga: zachow. aktualnych i umożliw. powstawania potencjalnych miejsc lęgów (wg lok. war. obszaru: zazwyczaj łąchy aluwialne na rzekach, piaszczyste wyniesienia na ter. zalewowych, inne biotopy żwirowe, niekiedy stawy, zbiorniki). --- Właściwemu stanowi ochrony cietrzewia może sprzyjać: zachow. war. wodnych, w tym bagiennego char. torfowisk.</p> <p>[Wymaga wg. 'planu lokalnej współpracy'2007': zahamowanie spadku poziomu wód gruntowych, powstrzymanie degradacji czystości wód.]</p>

Kod JCW	Kod obszaru chronionego	Nazwa obszaru chronionego	Cel środowiskowy dla obszaru chronionego
PLRW700020584511	PLH280052	Ostoja Napiwodzko-Ramucka	<p>Utrzymanie lub odtworzenie właściwego stanu ochrony. Właściwy stan ochr. chronionych w obszarze gat. ryb wymaga (wg. najbardziej wymagającego gat.): Ciągłość ekologiczna - brak sztucznych przegród wyższych niż 10 cm. EFI+ w klasie I lub II. Jakość hydromorfologiczna (sr. arytm. ocen elementów: geometria koryta, substrat denny, charakterystyka przepływu, charakter i modyfikacja brzegów, mobilność koryta, ciągłość cieków wg PN-EN 14614) <2,5. Właściwy stan ochr. twarдовых oligo- i mezotroficznych zbiorników z podwodnymi łąkami ramienic (3140) wymaga: zachowanie ilościowości i różnorodności podwodnych łąk ramienicowych. Optymalnie >4 gat. ramienic. Strefa fityczna >15 m głęb. lub do dna jez. Występowanie ramienic >5 m głęb. lub do dna jez. pH stabilne, 7-8,5. Brak gat. obcych z ew. wyjątk. dopuszczalnej moczarki kanad. Brak gat. ekspansywnych jak rogatek sztywne, rdzenna grzebleniasta, glony nitkowate. Brak dominacji sinic. Wykluczenie presji dopływu ścieków, eutrofizacji, użytkowania wędkarskiego i in. użytkowania rekreacyjnego, fragmentacji strefy brzegowej, szuwarów i litoralu, która mogłaby pogarszać parametry wody lub stan roślinności ramienicowej. --- Właściwy stan ochr. starorzeczy i naturalnych eutroficznych zbiorników wodnych (3150) wymaga: zaostrożone parametry fizykochemiczne: przewodność (wid. krążka Secchiego) >2,5 m (w płytszych do dna), niezależnie od współczyn. Schindlera; pokrycie pleustofitów <25%, a w starorzeczach <50% pow. wody. Brak gat. obcych i inwazyjnych z ew. wyjątk. dopuszczalnej moczarki kanad. pH 6,5-7,9. Przewodnictwo <600 mikroS/cm. Brak zakwitów sinicowych. Wykluczenie presji dopływu zanieczyszczeń ze zlewni i zlewni z żywej gosp. rybackiej, naturalna strefa brzegowa i litoral. W przypadku starorzeczy: naturalna dynamika i reżim hydrologiczny rzeki; dające możliwości powstawania nowych starorzeczy i naturalnego okresowego kontaktu z wodami rzecznoymi istniejących. --- Właściwy stan ochr. naturalnych, dystroficznych zbiorn. wodnych (3160) wymaga: naturalny stan hydrologii i roślinności powiązanych torfowisk; przewodnictwo <100 mikroS/cm; TDS <60 m/dm³; barwa wody: <50 mg Pt/dm³ (lub barwa wody brązowa, klarowna lub o niewielkiej mętności). pH 3-7. Brak sieci czynnych sztucznych rowów odwadniających lub doprowadzających wody spoza torfowiska; plankton z domin. gat. mikrotroficznych i ew. sprężnic, z obec. gat. acydofitych, bez zakwitów sinicowych ani dominacji sinic lub okrzemek; wykluczenie intens. gosp. ryb., w szczególności nawożenia i wapnowania. --- Właściwy stan ochr. nizinnych i podgórskich rzek ze zbiorniskami włośniczników (3260) wymaga: wskaźnik hydromorfologiczny HQA (RHS)>50; brak nowych sztucznych piętrzeń oraz dopływu ścieków; naturalne elementy morfologiczne: odsypy boczne, meandrowe, śródkorytowe, erodujące i stabilne podcięcia brzegów, naturalne wyspy i głazy w korycie; wykluczenie zamulania dna. Wskaźniki fizykochemiczne wody w klasie I lub II. --- Właściwy stan ochr. zmiennowilgotnych łąk trzęślicowych (6410) wymaga: zachow. zmiennowilgotnych i wilgotnych warunków siedliskowych, umożliw. jednak przynajmniej okazjonalne (niekonięcznie coroczne) koszenie. --- Właściwy stan ochr. torfowisk wysokich (7110) wymaga: bagienne, naturalne warunki wodne. Poziom wody nie głębiej niż 10 cm ppt. Brak sieci rowów i kanałów melioracyjnych oraz innych elementów infrastruktury melioracyjnej odwadniających torfowisko bądź infrastruktura melioracyjna w wystarczającym stopniu „zneutralizowana” na skutek podjętych działań ochronnych (zasypywanie rowów, budowa przegród itp.). --- Właściwy stan ochr. torfowisk wysokich zdegrad. lecz zdolnych do regeneracji (7110) wymaga: bagienne, naturalne warunki wodne. Poziom wody nie głębiej niż 20 cm ppt. Brak sieci rowów i kanałów melioracyjnych oraz innych elementów infrastruktury melioracyjnej odwadniających torfowisko bądź infrastruktura melioracyjna w wystarczającym stopniu „zneutralizowana” na skutek podjętych działań ochronnych (zasypywanie rowów, budowa przegród itp.). --- Właściwy stan ochr. torfowisk przejściowych i trzęsawisk (7140) wymaga: bagienne, naturalne warunki wodne. Poziom wody nie głębiej niż 10 cm ppt. Brak sieci rowów i kanałów melioracyjnych oraz innych elementów infrastruktury melioracyjnej odwadniających torfowisko bądź infrastruktura melioracyjna w wystarczającym stopniu „zneutralizowana” na skutek podjętych działań ochronnych (zasypywanie rowów, budowa przegród itp.). --- Właściwy stan ochr. górskich i nizinnych torfowisk osadonych o charakterze młak, turzycowisk i mechowisk (7230) wymaga: poziom wody w przedziale 10 cm ppt - 2 cm npt. Stabilne zasilanie wodami podziemnymi pH>7. Brak sieci rowów i kanałów melioracyjnych oraz innych elementów infrastruktury melioracyjnej</p>

Kod JCW	Kod obszaru chronionego	Nazwa obszaru chronionego	Cel środowiskowy dla obszaru chronionego
			<p>odwadniającego torfowisko bądź infrastruktura melioracyjna w wystarczającym stopniu „zneutralizowana” na skutek podjętych działań ochronnych (zasypywanie rowów, budowa przegród itp.). --- Właściwy stan ochr. borów i lasów bagiennych (91D0) wymaga: bagienne uwodnienie. Brak antropogenicznego odwadniania. --- Właściwy stan ochr. łąk wierzbowych, topolowych, olszowych i jesionowych (91E0) wymaga: uwodnienia (w tym, jeśli dotyczy, dynamika zalewów) normalne z punktu widzenia odpowiedniego podtypu (zbiorowiska roślinnego). Naturalny lub zrenaturalizowany charakter i reżim hydrolog. cieków, jezeli sąsiadują z łąkami. --- Właściwy stan ochr. łąk wierzbowych i jesionowych (91F0) wymaga: zalewy wodami rzecznyymi raz na kilka lat. W przypadku łąk poza zalewowymi dolinami rzecznyymi - naturalne wilgotne warunki wodne. --- Właściwy stan ochr. haczykowca błyszczącego wymaga: uwodnienie terenu (wilgotność podłoża) duże. --- Właściwy stan ochr. lipienika Loesela wymaga: uwodnienie terenu duże. --- Właściwy stan ochr. bobra wymaga: tolerowanie działań bobrów. --- Właściwy stan ochr. wydry wymaga: bogatej bazy żerowej, pośrednio zachowania lub odtworzenia naturalnego różnicow. siedlisk ryb i płazów. --- Właściwy stan ochr. Zółwia błotnego wymaga: stabilność zbiornika wodnego, bogactwo struktur do wygrzewania i ukrywania się (rośl. wodna, powalone drzewa, konary), obfitość bezkręgowców i drobnych kręgowców stanów. bazę pokarmową. --- Właściwy stan ochr. kumaka niz. wymaga: zachow. miejsc łąkowych, w postaci (zależnie od specyf. obszaru) stawów lub kompleksów drobnych zbiorn. wodnych o naturalnym charakterze. Brak trendu zanikania drobnych oczek wodnych w krajobrazie. --- Właściwy stan ochr. kozy naturalnym charakterze. Brak trendu zanikania drobnych oczek wodnych w krajobrazie. --- Właściwy stan ochr. kozy wymaga, oprócz celu skonsolidowanego dla ryb: Gdy wyst. w starorzeczach, zachow. starorzeczy w stanie natur. Gdy wyst. w rowach, obecność namulów. Gdy wyst. w jeziorach naturalności strefy brzeg. i litoralu. Wzgl. liczebność >0,01 os./m2, obecne wszystkie kat. wiekowe (ADULT, JUV, YOY) i YOY+JUV>50%; udział >5% w zespole ryb i minogów. --- Właściwy stan ochr. piskorza wymaga, oprócz celu skonsolidowanego dla ryb: Gdy wyst. w starorzeczach, zachow. starorzeczy w stanie natur. Gdy wyst. w jeziorach naturalności strefy brzeg. i litoralu. Wzgl. liczebność >0,01 os./m2, obecne wszystkie kat. wiekowe (ADULT, JUV, YOY) i YOY+JUV>50%; udział >3% w zespole ryb i minogów. --- Właściwy stan ochr. różnki wymaga, oprócz celu skonsolidowanego dla ryb: Zarosł. wody przez roślinność >50%. Względna liczebność mały skójkowatych >0,1 os./m2. Gdy wyst. w jez. naturalności strefy litoralu i wyst. mały skójkowatych >0,1 os./m2. Wzgl. liczebność >0,01 os./m2, >25 osobn. <4 cm długi.; udział >20% w zespole ryb i minogów. --- Właściwy stan ochr. złołki większej wymaga: naturalna mozaika rośl. wynurzzonej i pływającej. 2 lub więcej gat. makrofitów przyjaznych zaltoce. Niska antropopresja na strefę brzegową, w tym niska presja wędk., brak intens. gosp. ryb., brak odwadniania i wypływu wód zanieczyszcz., brak nowych lub odtwarzanych rowów odwadn. W miejscach wyst. >10 samców./100 m transektu; >10 wyliniek/10 m2. --- Właściwy stan ochr. czerwończyka nieparka wymaga: naturalne war. wodne siedliska łąkowego, lokalnie podmokłe i wilgotne, w tym jeśli dotyczy z zarosł. rowami z wyst. szczawi, ale umożliw. koszenie łąk. --- Właściwy stan ochr. poczwarówki zwężonej wymaga: w miejscach wyst. naturalne (bezwzgl. domin. wilgotne lub mokre kl. II-III wg Killeena i Moorikensa) war. wodne.</p>
PLRW700020584511	REZ287	Mszar	Zachowanie średniego torfowiska z bogatą i charakterystyczną dla tego zespołu przyrodniczego roślinnością [wymaga zachow. lub odtworz. bagiennych war. wodnych].
PLRW700020584511	REZ895	Las Warmiński	Ochrona procesów ekologicznych zachodzących w ekosystemach leśnych oraz wodnych [wymaga zachow. naturalnych war. wodnych i naturalnego charakteru cieków i jezior].

Kod JCW	Kod obszaru chronionego	Nazwa obszaru chronionego	Cel środowiskowy dla obszaru chronionego
PLRW700020584579	OCHK49	Doliny Dolnej Łyny	<p>Utrzymywanie, a w razie potrzeby podwyższanie poziomu wód gruntowych [w lasach], w szczególności na siedliskach wilgotnych i bagiennych, tj. w borach bagiennych, olsach i łągach. Zachowanie i utrzymywanie w stanie zbliżonym do naturalnego istniejących źródleńskich cieków, mokradeł, torfowisk [w lasach]. Zachowanie w stanie nienaruszonym obszarów wodno-błotnych, w tym torfowisk, zabagnień, podmokłości, oczek wodnych oraz obszarów źródłiskowych cieków. Zachowanie i ochrona zbiorników wód powierzchniowych wraz z pasem roślinności okalającej, poza rowami melioracyjnymi. Ograniczenie wyznaczenia lokalizacji nowych wód przeciwpowodziowych do rzeczywistej konieczności ochrony człowieka i jego mienia przed powodzią; w miarę możliwości wady lokalizować jak najdalej od koryta rzeki, wykorzystując naturalną rzeźbę terenu. Tworzenie stref buforowych wokół zbiorników wodnych w postaci pasów zadrzewień i zakrzewień, celem ograniczenia wpływu substancji biogennych i zwiększenia różnorodności biologicznej. Ograniczenie prac regulacyjnych i utrzymawianych rzek tylko do zakresu niezbędnego dla rzeczywistej ochrony przeciwpowodziowej. Zapewnienie swobodnej migracji rybom w ciekach poprzez budowę przepławek na istniejących i nowych budowliach piętrzących. Utrzymanie i wprowadzanie zakrzewień i szuwarów wokół zbiorników wodnych, w szczególności starorzeczy i oczek wodnych jako bariery ograniczającej dostęp do linii brzegowej; utrzymanie lub tworzenie pasów zakrzewień i zadrzewień wzdłuż cieków jako naturalnej obudowy biologicznej ograniczającej wpływ zanieczyszczeń z pól uprawnych. Ograniczenie działań powodujących obniżenie zwierciadła wód podziemnych, w szczególności budowy urządzeń drenażowych i rowów odwadniających na gruntach ornych, łąkach i pastwiskach w dolinach rzecznych oraz na krawędzi tarasów zalewowych i wysoczyzn. Zachowanie i ewentualne odtwarzanie korytarzy ekologicznych opartych o ekosystemy wodne, celem zachowania dróg migracji gatunków związanych z wodą. Zwiększenie retencji wodnej, przy czym zbiorniki młodej retencji winno dodatkowo wzbogacać różnorodność biologiczną terenu, uwzględniając starorzecza i lokalne obniżenia terenu; w miarę możliwości technicznych i finansowych zalecane jest odtworzenie funkcji obszarów źródłiskowych o dużych zdolnościach retencyjnych; w miarę możliwości należy zachowywać lub odtwarzać siedliska hydrogeniczne mające dużą rolę w utrzymaniu lokalnej różnorodności biologicznej. Gospodarka rybacka na wodach powierzchniowych wspomagająca ochronę gatunków krytycznie zagrożonych i zagrożonych oraz promująca gatunki o pochodzeniu lokalnym, prowadząca do uzyskania struktury gatunkowej i wiekowej ryb właściwej dla danego typu wód.</p>

Kod JCW	Kod obszaru chronionego	Nazwa obszaru chronionego	Cel środowiskowy dla obszaru chronionego
PLRW700020584579	OCHK85	Dolina Środkowej Łyny	<p>Utrzymywanie, a w razie potrzeby podwyższanie poziomu wód gruntowych [w lasach], w szczególności na siedliskach wilgotnych i bagiennych, tj. w borach bagiennych, olsach i łągach. Zachowanie i utrzymywanie w stanie zbliżonym do naturalnego istniejących źródleńskich cieków, mokradeł, torfowisk [w lasach]. Zachowanie źródleńskich torfowisk, zabagnień, podmokłości oraz oczek wodnych [poza lasami]. Ograniczenie melioracji odwadniających, w tym regulowania odpływu wody z sieci rowów, tylko do realizowanych w ramach racjonalnej gospodarki rolnej, jednak z bezwzględny zachowaniem w stanie nienaruszonym terenów podmokłych, w tym torfowisk i obszarów wodno-biotnych oraz obszarów źródleńskich cieków. Zachowanie i ochrona zbiorników wód powierzchniowych wraz z pasem roślinności okalającej, poza rowami melioracyjnymi. Ograniczenie wyznaczenia lokalizacji nowych wałów przeciwpowodziowych do rzeczywistej konieczności ochrony cztowiewka i jego mienia przed powodzią; w miarę możliwości waty należy lokalizować jak najdalej od koryta rzeki, wykorzystując naturalną rzeźbę terenu. Tworzenie stref buforowych wokół zbiorników wodnych i w postaci pasów zadrzewień i zakrzewień, celem ograniczenia spływu substancji biogennych i zwiększenia różnorodności biologicznej. Ograniczenie prac regulacyjnych i utrzymawianych rzek tylko do zakresu niezbędnego dla rzeczywistej ochrony przeciwpowodziowej. Zapewnienie swobodnej migracji rybom w ciekach poprzez budowę przepławek na istniejących i nowych budowliach piętrzących. Utrzymanie i wprowadzanie zakrzewień i szuwarów wokół zbiorników wodnych, w szczególności starorzeczy i oczek wodnych jako bariery ograniczającej dostęp do linii brzegowej; utrzymanie lub tworzenie pasów zakrzewień i zadrzewień wzdułuż cieków jako naturalnej obudowy biologicznej ograniczającej spływ zanieczyszczeń z pól uprawnych. Ograniczenie działań powodujących obniżenie zwierciadła wód podziemnych, w szczególności budowy urządzeń drenarskich i rowów odwadniających na gruntach omnych, łąkach i pastwiskach w dolinach rzecznych oraz na krawędzi tarasów zalewowych i wysoczyzn. Zachowanie i ewentualne odtwarzanie korytarzy ekologicznych opartych o ekosystemy wodne, celem zachowania dróg migracji gatunków związanych z wodą. Zwiększanie retencji wodnej, przy czym zbiorniki małej retencji winny dodatkowo wzbogacać różnorodność biologiczną terenu, uwzględniając starorzecza i lokalne obniżenia terenu; w miarę możliwości technicznych i finansowych zalecane jest odtworzenie funkcji obszarów źródleńskich o dużych zdolnościach retencyjnych; w miarę możliwości należy zachowywać lub odtwarzać siedliska hydrogeniczne mające dużą rolę w utrzymaniu lokalnej różnorodności biologicznej. Gospodarka rybacka na wodach powierzchniowych wspomagająca ochronę gatunków krytycznie zagrożonych i zagrożonych oraz promująca gatunki o pochodzeniu lokalnym, prowadząca do uzyskania struktury gatunkowej i wiekowej ryb właściwej dla danego typu wód.</p>

Kod JCW	Kod obszaru chronionego	Nazwa obszaru chronionego	Cel środowiskowy dla obszaru chronionego
PLRW700020584579	PLH280033	Warmińskie Buczyny	<p>Utrzymanie lub odtworzenie właściwego stanu ochrony. Właściwy stan ochr. starorzeczy i naturalnych eutroficznych zbiorników wodnych (3150) wymaga: zastrzone parametry fizykochemiczne: przezroczystość (wid. krążka Secchiego) >2,5 m (w płytszych do dna), niezależnie od współczyn. Schindlera; pokrycie pleustofitów <25%, a w starorzeczach <50% pow. wody. Brak gat. obcych i inwazyjnych z ew. wyjątk. dopuszczalnej moczarki kanad. pH 6,5-7,9. Przewodnictwo <600 mikroS/cm. Brak zakwitów sinicowych. Wykluczenie presji dopływu zanieczyszczeń ze zlewni i złych form gosp. rybackiej, naturalna strefa brzegowa i litoral. W przypadku starorzeczy: naturalna dynamika i reżim hydrologiczny rzeki; dające możliwości powstawania nowych starorzeczy i naturalnego okresowego kontaktu z wodami rzecznyymi starorzeczy istniejących. --- Właściwy stan ochr. ziołorośli górskich lub nadrzecznych (6430) wymaga: naturalność koryt rzecznych/potoków i stref brzegowych, umożliwiająca swobodne wykształcanie się ziołorośli. --- Właściwy stan ochr. torfowisk przejściowych i trzęsawisk (7140) wymaga: bagienne, naturalne warunki wodne. Poziom wody nie głębiej niż 10 cm ppt. Brak sieci rowów i kanałów melioracyjnych oraz innych elementów infrastruktury melioracyjnej odwadniającej torfowisko bądź infrastruktura melioracyjna w wystarczającym stopniu „zneutralizowana” na skutek podjętych działań ochronnych (zasypywanie rowów, budowa przegród itp.). --- Właściwy stan ochr. łągów wierzbowych, topolowych, olszowych i jesionowych (91E0) wymaga: uwodnienie (w tym, jeśli dotyczy, dynamika zalewów) normalne z punktu widzenia odpowiedniego podtypu (zbiiorowiska roślinnego). Naturalny lub zrenaturalizowany charakter i reżim hydrolog. cieków, jezeli sąsiadują z łągami. --- Właściwy stan ochr. bobra wymaga: tolerowanie działań bobrów. --- Właściwy stan ochr. wydry wymaga: bogatej bazy żerowej, pośrednio zachowania lub odtworzenia naturalnego zróżnicow. siedlisk ryb i ptaków. --- Właściwy stan ochr. kumaka niz. wymaga: zachow. miejsc łągowych, w postaci (zależnie od specyf. obszaru) stawów lub kompleksów drobnych zbiorn. wodnych o naturalnym charakterze. Brak trendu zanikania drobnych oczek wodnych w krajobrazie. --- Właściwy stan ochr. czerwonoczyka nieparka wymaga: naturalne war. wodne siedliska łąkowego, lokalnie podmokłe i wilgotne, w tym jeśli dotyczy z zarośn. rowami z wyst. szczawi, ale umożliw. koszenie łąk.</p> <p>[Wymaga wg proj. dokument. PZO: Dla jeziora Limajno - osiągnięcie bardzo dobrego stanu ekologicznego, w tym unaturalnienie strefy brzegowej, w perspektywie czasowej 2021 r. Co najmniej 90% strefy litoralu nie zaburzone. Powstrzymanie urbanizacji otoczenia jeziora na poziomie wyznaczonym obecnie obowiązującymi planami. Zachowana cała różnorodność biologiczna związana z jeziorami. Zachowanie naturalnej dynamiki ziołorośli w dol. Łyny i naturalnych procesów w łągach. Utrzymanie bez ingerencji rzeki Łyny i jej bezpośredniego sąsiedztwa.]</p>
PLRW700020584579	REZ286	Redykajny	Zachowanie środowiska torfowiska w lesie miejskim Olsztyna [wymaga zachow. lub przywrócenia bagiennych war. wodnych].

Kod JCW	Kod obszaru chronionego	Nazwa obszaru chronionego	Cel środowiskowy dla obszaru chronionego
PLRW700020584599	OCHK272	Równiny Ormeckiej	<p>Utrzymywanie, a w razie potrzeby podwyższanie poziomu wód gruntowych [w lasach], w szczególności na siedliskach wilgotnych i bagiennych, tj. w borach bagiennych, olsach i łęgach. Zachowanie i utrzymywanie w stanie zbliżonym do naturalnego istniejących śródleśnych cieków, mokradeł, torfowisk [w lasach]. Zachowanie śródpolnych torfowisk, zabagnień, podmokłości oraz oczek wodnych [poza lasami]. Ograniczenie melioracji odwadniających, w tym regulowania odpływu wody z sieci rowów, tylko do realizowanych w ramach racjonalnej gospodarki rolnej, jednak z bezwzględny zachowaniem w stanie nienaruszonym terenów podmokłych, w tym torfowisk i obszarów wodno-biotnych oraz obszarów źródłiskowych cieków. Zachowanie i ochrona zbiorników wód powierzchniowych wraz z pasem roślinności okalającej, poza rowami melioracyjnymi. Tworzenie stref buforowych wokół zbiorników wodnych w postaci pasów zadrzewień i zakrzewień, celem ograniczenia sptywu substancji biogennej i zwiększenia różnorodności biologicznej. Ograniczenie prac regulacyjnych i utrzymaniowych rzek tylko do zakresu niezbędnego dla rzeczywistej ochrony przeciwpowodziowej. Zapewnienie swobodnej migracji rybom w ciekach poprzez budowę przepławek na istniejących i nowych budowłach piętrzących. Utrzymanie i wprowadzanie zakrzewień i szuwarów wokół zbiorników wodnych, w szczególności starorzeczy i oczek wodnych jako bariery ograniczającej dostęp do linii brzegowej; utrzymanie lub tworzenie pasów zakrzewień i zadrzewień wzdłuż cieków jako naturalnej obudowy biologicznej ograniczającej sptyw zanieczyszczeń z pól uprawnych. Ograniczenie działań powodujących obniżenie zwierciadła wód podziemnych, w szczególności budowy urządzeń drenażowych i rowów odwadniających na gruntach ornych, łąkach i pastwiskach w dolinach rzecznych oraz na krawędzi tarasów zalewowych i wysoczyzn. Zachowanie i ewentualne odtwarzanie korytarzy ekologicznych opartych o ekosystemy wodne, celem zachowania dróg migracji gatunków związanych z wodą. Zwiększenie retencji wodnej, przy czym zbiorniki małej retencji winny dodatkowo wzbogacać różnorodność biologiczną terenu, uwzględniając starorzecza i lokalne obniżenia terenu; w miarę możliwości technicznych i finansowych zalecane jest odtworzenie funkcji obszarów źródłiskowych o dużych zdolnościach retencyjnych; w miarę możliwości należy zachowywać lub odtwarzać siedliska hydrogeniczne mające dużą rolę w utrzymaniu lokalnej różnorodności biologicznej.</p>
PLRW700020584599	OCHK49	Doliny Dolnej Łyny	<p>Utrzymywanie, a w razie potrzeby podwyższanie poziomu wód gruntowych [w lasach], w szczególności na siedliskach wilgotnych i bagiennych, tj. w borach bagiennych, olsach i łęgach. Zachowanie i utrzymywanie w stanie zbliżonym do naturalnego istniejących śródleśnych cieków, mokradeł, torfowisk [w lasach]. Zachowanie w stanie nienaruszonym obszarów wodno-biotnych, w tym torfowisk, zabagnień, podmokłości, oczek wodnych oraz obszarów źródłiskowych cieków. Zachowanie i ochrona zbiorników wód powierzchniowych wraz z pasem roślinności okalającej, poza rowami melioracyjnymi. Ograniczenie wyznaczenia lokalizacji nowych wałów przeciwpowodziowych do rzeczywistej konieczności ochrony czołwieka i jego mienia przed powodzią; w miarę możliwości wały należy lokalizować jak najdalej od koryta rzeki, wykorzystując naturalną rzeźbę terenu. Tworzenie stref buforowych wokół zbiorników wodnych w postaci pasów zadrzewień i zakrzewień, celem ograniczenia sptywu substancji biogennej i zwiększenia różnorodności biologicznej. Ograniczenie prac regulacyjnych i utrzymaniowych rzek tylko do zakresu niezbędnego dla rzeczywistej ochrony przeciwpowodziowej. Zapewnienie swobodnej migracji rybom w ciekach poprzez budowę przepławek na istniejących i nowych budowłach piętrzących. Utrzymanie i wprowadzanie zakrzewień i szuwarów wokół zbiorników wodnych, w szczególności starorzeczy i oczek wodnych jako bariery ograniczającej dostęp do linii brzegowej; utrzymanie lub tworzenie pasów zakrzewień i zadrzewień wzdłuż cieków jako naturalnej obudowy biologicznej ograniczającej sptyw zanieczyszczeń z pól uprawnych. Ograniczenie działań powodujących obniżenie zwierciadła wód podziemnych, w szczególności budowy urządzeń drenażowych i rowów odwadniających na gruntach ornych, łąkach i pastwiskach w dolinach rzecznych oraz na krawędzi tarasów zalewowych i wysoczyzn. Zachowanie i ewentualne odtwarzanie korytarzy ekologicznych opartych o ekosystemy wodne, celem zachowania dróg migracji gatunków związanych z wodą. Zwiększenie retencji wodnej, przy czym zbiorniki małej retencji winny dodatkowo wzbogacać</p>

Kod JCW	Kod obszaru chronionego	Nazwa obszaru chronionego	Cel środowiskowy dla obszaru chronionego
PLRW700020584599	OCHK86	Dolina Symarny	<p>różnorodność biologiczną terenu, uwzględniając starorzecza i lokalne obniżenia terenu; w miarę możliwości technicznych i finansowych zalecane jest odtworzenie funkcji obszarów źródłiskowych o dużych zdolnościach retencyjnych; w miarę możliwości należy zachowywać lub odtwarzać siedliska hydrogeniczne mające dużą rolę w utrzymaniu lokalnej różnorodności biologicznej. Gospodarka rybacka na wodach powierzchniowych wspomagająca ochronę gatunków krytycznie zagrożonych i zagrożonych oraz promująca gatunki o pochodzeniu lokalnym, prowadząca do uzyskania struktury gatunkowej i wiekowej ryb właściwej dla danego typu wód.</p> <p>Utrzymywanie, a w razie potrzeby podwyższanie poziomu wód gruntowych [w lasach], w szczególności na siedliskach wilgotnych i bagiennych, tj. w borach bagiennych, olsach i łęgach. Zachowanie i utrzymywanie w stanie zbliżonym do naturalnego istniejących źródłisk cieków, mokradeł, torfowisk [w lasach]. Zachowanie śródpolnych torfowisk, zabagnień, podmokłości oraz oczek wodnych [poza lasami]. Ograniczenie melioracji odwadniających, w tym regulowania odpływu wody z sieci rowów, tylko do realizowanych w ramach racjonalnej gospodarki rolnej, jednak z bezwzględny zachowaniem w stanie nienaruszonym terenów podmokłych, w tym torfowisk i obszarów wodno-biotnych oraz obszarów źródłiskowych cieków. Zachowanie i ochrona zbiorników wód powierzchniowych wraz z pasem roślinności okalającej, poza rowami melioracyjnymi. Ograniczenie wyznaczenia lokalizacji nowych wałów przeciwpowodziowych do rzeczywistej konieczności ochrony człowieka i jego mienia przed powodzią; w miarę możliwości wały należy lokalizować jak najdalej od koryta rzeki, wykorzystując naturalną rzeźbę terenu. Tworzenie stref buforowych wokół zbiorników wodnych w postaci pasów zadrzewień i zakrzewień, celem ograniczenia splotu substancji biogennych i zwiększenia różnorodności biologicznej. Ograniczenie prac regulacyjnych i utrzymaniowych rzek tylko do zakresu niezbędnego dla rzeczywistej ochrony przeciwpowodziowej. Zapewnienie swobodnej migracji rybom w ciekach poprzez budowę przepławek na istniejących i nowych budowliach piętrzących. Utrzymanie i wprowadzanie zakrzewień i szwarów wokół zbiorników wodnych, w szczególności starorzeczy i oczek wodnych jako bariery ograniczającej dostęp do linii brzegowej; utrzymanie lub tworzenie pasów zakrzewień i zadrzewień wzdłuż cieków jako naturalnej obudowy biologicznej ograniczającej splot zanieczyszczeń z pól uprawnych. Ograniczenie działań powodujących obniżenie zwierciadła wód podziemnych, w szczególności budowy urządzeń drenarskich i rowów odwadniających na gruntach omnych, łąkach i pastwiskach w dolinach rzecznych oraz na krawędzi tarasów zalewowych i wysoczyzn. Zachowanie i ewentualne odtwarzanie korytarzy ekologicznych opartych o ekosystemy wodne, celem zachowania dróg migracji gatunków związanych z wodą. Zwiększenie retencji wodnej, przy czym zbiorniki małej retencji winny dodatkowo wzbogacać różnorodność biologiczną terenu, uwzględniając starorzecza i lokalne obniżenia terenu; w miarę możliwości technicznych i finansowych zalecane jest odtworzenie funkcji obszarów źródłiskowych o dużych zdolnościach retencyjnych; w miarę możliwości należy zachowywać lub odtwarzać siedliska hydrogeniczne mające dużą rolę w utrzymaniu lokalnej różnorodności biologicznej. Gospodarka rybacka na wodach powierzchniowych wspomagająca ochronę gatunków krytycznie zagrożonych i zagrożonych oraz promująca gatunki o pochodzeniu lokalnym, prowadząca do uzyskania struktury gatunkowej i wiekowej ryb właściwej dla danego typu wód.</p>

Kod JCW	Kod obszaru chronionego	Nazwa obszaru chronionego	Cel środowiskowy dla obszaru chronionego
PLRW700020584699	OCHK49	Doliny Dolnej Łyny	<p>Utrzymywanie, a w razie potrzeby podwyższanie poziomu wód gruntowych [w lasach], w szczególności na siedliskach wilgotnych i bagiennych, tj. w borach bagiennych, olsach i łągach. Zachowanie i utrzymywanie w stanie zbliżonym do naturalnego istniejących śródlęśnych cieków, mokradeł, torfowisk [w lasach]. Zachowanie w stanie nienaruszonym obszarów wodno-błotnych, w tym torfowisk, zabagnień, podmokłości, oczek wodnych oraz obszarów źródłiskowych cieków. Zachowanie i ochrona zbiorników wód powierzchniowych wraz z pasem roślinności okalającej, poza rowami melioracyjnymi. Ograniczenie wyznaczenia lokalizacji nowych watów przeciwpowodziowych do rzeczywistej konieczności ochrony czowieka i jego mienia przed powodzią; w miarę możliwości waty należy lokalizować jak najdalej od koryta rzeki, wykorzystując naturalną rzeźbę terenu. Tworzenie stref buforowych wokół zbiorników wodnych w postaci pasów zadrzewień i zakrzewień, celem ograniczenia wpływu substancji biogennych i zwiększenia różnorodności biologicznej. Ograniczenie prac regulacyjnych i utrzymaniowych rzek tylko do zakresu niezbędnego dla rzeczywistej ochrony przeciwpowodziowej. Zapewnienie swobodnej migracji rybotom w ciekach poprzez budowę przepławek na istniejących i nowych budowliach piętrzących. Utrzymanie i wprowadzanie zakrzewień i szuwarów wokół zbiorników wodnych, w szczególności starorzeczy i oczek wodnych jako bariery ograniczającej dostęp do linii brzegowej; utrzymanie lub tworzenie pasów zakrzewień i zadrzewień wzdłuż cieków jako naturalnej obudowy biologicznej ograniczającej wpływ zanieczyszczeń z pól uprawnych. Ograniczenie działań powodujących obniżenie zwierciadła wód podziemnych, w szczególności budowy urządzeń drenarskich i rowów odwadniających na gruntach ornych, łąkach i pastwiskach w dolinach rzecznych oraz na krawędzi tarasów zalewowych i wysoczyzn. Zachowanie i ewentualne odtwarzanie korytarzy ekologicznych opartych o ekosystemy wodne, celem zachowania dróg migracji gatunków związanych z wodą. Zwiększenie retencji wodnej, przy czym zbiorniki małej retencji winny dodatkowo wzbogacać różnorodność biologiczną terenu, uwzględniając starorzecza i lokalne obniżenia terenu; w miarę możliwości technicznych i finansowych zalecane jest odtworzenie funkcji obszarów źródłiskowych o dużych zdolnościach retencyjnych; w miarę możliwości należy zachowywać lub odtwarzać siedliska hydrogeniczne mające dużą rolę w utrzymaniu lokalnej różnorodności biologicznej. Gospodarka rybacka na wodach powierzchniowych wspomagająca ochronę gatunków krytycznie zagrożonych i zagrożonych oraz promująca gatunki o pochodzeniu lokalnym, prowadząca do uzyskania struktury gatunkowej i wiekowej ryb właściwej dla danego typu wód.</p>

Kod JCW	Kod obszaru chronionego	Nazwa obszaru chronionego	Cel środowiskowy dla obszaru chronionego
PLRW700020584699	OCHK86	Dolina Symsarny	<p>Utrzymywanie, a w razie potrzeby podwyższanie poziomu wód gruntowych [w lasach], w szczególności na siedliskach wilgotnych i bagiennych, tj. w borach bagiennych, olsach i łągach. Zachowanie i utrzymywanie w stanie zbliżonym do naturalnego istniejących śródlęśnych cieków, mokradeł, torfowisk [w lasach]. Zachowanie śródpolnych torfowisk, zabagnień, podmokłości oraz oczek wodnych [poza lasami]. Ograniczenie melioracji odwadniających, w tym regulowania odpływu wody z sieci rowów, tylko do realizowanych w ramach racjonalnej gospodarki rolnej, jednak z bezwzględny zachowaniem w stanie nienaruszonym terenów podmokłych, w tym torfowisk i obszarów wodno-biotnych oraz obszarów źródłiskowych cieków. Zachowanie i ochrona zbiorników wód powierzchniowych wraz z pasem roślinności okalającej, poza rowami melioracyjnymi. Ograniczenie wyznaczenia lokalizacji nowych wałów przeciwpowodziowych do rzeczywistej konieczności ochrony człowieka i jego mienia przed powodzią; w miarę możliwości wały należy lokalizować jak najdalej od koryta rzeki, wykorzystując naturalną rzeźbę terenu. Tworzenie stref buforowych wokół zbiorników wodnych w postaci pasów zadrzewień i zakrzewień, celem ograniczenia spływu substancji biogenych i zwiększenia różnorodności biologicznej. Ograniczenie prac regulacyjnych i utrzymawaniowych rzek tylko do zakresu niezbędnego dla rzeczywistej ochrony przeciwpowodziowej. Zapewnienie swobodnej migracji rybom w ciekach poprzez budowę przepławek na istniejących i nowych budowliach piętrzących. Utrzymanie i wprowadzanie zakrzewień i szuwarów wokół zbiorników wodnych, w szczególności starorzeczy i oczek wodnych jako bariery ograniczającej dostęp do linii brzegowej; utrzymanie lub tworzenie pasów zakrzewień i zadrzewień wzdłuż cieków jako naturalnej obudowy biologicznej ograniczającej spływ zanieczyszczeń z pól uprawnych. Ograniczenie działań powodujących obniżenie zwierciadła wód podziemnych, w szczególności budowy urządzeń drenażowych i rowów odwadniających na gruntach ornym, łąkach i pastwiskach w dolinach rzecznych oraz na krawędzi tarasów zalewowych i wysoczyzn. Zachowanie i ewentualne odtwarzanie korytarzy ekologicznych opartych o ekosystemy wodne, celem zachowania dróg migracji gatunków związanych z wodą. Zwiększanie retencji wodnej, przy czym zbiorniki małej retencji winny dodatkowo wzbogacać różnorodność biologiczną terenu, uwzględniając starorzecza i lokalne obniżenia terenu; w miarę możliwości technicznych i finansowych zalecane jest odtworzenie funkcji obszarów źródłiskowych o dużych zdolnościach retencyjnych; w miarę możliwości należy zachowywać lub odtwarzać siedliska hydrogeniczne mające dużą rolę w utrzymaniu lokalnej różnorodności biologicznej. Gospodarka rybacka na wodach powierzchniowych wspomagająca ochronę gatunków krytycznie zagrożonych i zagrożonych oraz promująca gatunki o pochodzeniu lokalnym, prowadząca do uzyskania struktury gatunkowej i wiekowej ryb właściwej dla danego typu wód.</p>

Kod JCW	Kod obszaru chronionego	Nazwa obszaru chronionego	Cel środowiskowy dla obszaru chronionego
PLRW700020584759	OCHK49	Doliny Dolnej Łyny	<p>Utrzymywanie, a w razie potrzeby podwyższanie poziomu wód gruntowych [w lasach], w szczególności na siedliskach wilgotnych i bagiennych, tj. w borach bagiennych, olsach i łągach. Zachowanie i utrzymywanie w stanie zbliżonym do naturalnego istniejących źródleńskich cieków, mokradeł, torfowisk [w lasach]. Zachowanie w stanie nienaruszonym obszarów wodno-błotnych, w tym torfowisk, zabagnień, podmokłości, oczek wodnych oraz obszarów źródłiskowych cieków. Zachowanie i ochrona zbiorników wód powierzchniowych wraz z pasem roślinności okalającej, poza rowami melioracyjnymi. Ograniczenie wyznaczenia lokalizacji nowych wód przeciwpowodziowych do rzeczywistej konieczności ochrony człowieka i jego mienia przed powodzią; w miarę możliwości waty należy lokalizować jak najdalej od koryta rzeki, wykorzystując naturalną rzeźbę terenu. Tworzenie stref buforowych wokół zbiorników wodnych w postaci pasów zadrzewień i zakrzewień, celem ograniczenia wpływu substancji biogennych i zwiększenia różnorodności biologicznej. Ograniczenie prac regulacyjnych i utrzymaniowych rzek tylko do zakresu niezbędnego dla rzeczywistej ochrony przeciwpowodziowej. Zapewnienie swobodnej migracji rybom w ciekach poprzez budowę przepławek na istniejących i nowych budowliach piętrzących. Utrzymanie i wprowadzanie zakrzewień i szuwarów wokół zbiorników wodnych, w szczególności starorzeczy i oczek wodnych jako bariery ograniczającej dostęp do linii brzegowej; utrzymanie lub tworzenie pasów zakrzewień i zadrzewień wzdłuż cieków jako naturalnej obudowy biologicznej ograniczającej wpływ zanieczyszczeń z pól uprawnych. Ograniczenie działań powodujących obniżenie zwierciadła wód podziemnych, w szczególności budowy urządzeń drenarskich i rowów odwadniających na gruntach ornych, łąkach i pastwiskach w dolinach rzecznych oraz na krawędzi tarasów zalewowych i wysoczyzn. Zachowanie i ewentualne odtwarzanie korytarzy ekologicznych opartych o ekosystemy wodne, celem zachowania dróg migracji gatunków związanych z wodą. Zwiększenie retencji wodnej, przy czym zbiorniki małej retencji winny dodatkowo wzbogacać różnorodność biologiczną terenu, uwzględniając starorzecza i lokalne obniżenia terenu; w miarę możliwości technicznych i finansowych zalecane jest odtworzenie funkcji obszarów źródłiskowych o dużych zdolnościach retencyjnych; w miarę możliwości należy zachowywać lub odtwarzać siedliska hydrogeniczne mające dużą rolę w utrzymaniu lokalnej różnorodności biologicznej. Gospodarka rybacka na wodach powierzchniowych wspomagająca ochronę gatunków krytycznie zagrożonych i zagrożonych oraz promująca gatunki o pochodzeniu lokalnym, prowadząca do uzyskania struktury gatunkowej i wiekowej ryb właściwej dla danego typu wód.</p>

Kod JCW		Kod obszaru chronionego	Nazwa obszaru chronionego	Cel środowiskowy dla obszaru chronionego
PLRW700020584759	OCHK50	Doliny Elmy	<p>Utrzymywanie, a w razie potrzeby podwyższanie poziomu wód gruntowych [w lasach], w szczególności na siedliskach wilgotnych i bagiennych, tj. w borach bagiennych, olsach i łągach. Zachowanie i utrzymywanie w stanie zbliżonym do naturalnego istniejących śródlęśnych cieków, mokradeł, torfowisk [w lasach]. Zachowanie w stanie nienaruszonym obszarów wodno-błotnych, w tym torfowisk, zabagnień, podmokłości, oczek wodnych oraz obszarów źródłiskowych cieków. Zachowanie i ochrona zbiorników wód powierzchniowych wraz z pasem roślinności okalającej, poza rowami melioracyjnymi. Ograniczenie wyznaczenia lokalizacji nowych wód przeciwpowodziowych do rzeczywistej konieczności ochrony człowieka i jego mienia przed powodzią; w miarę możliwości waty należy lokalizować jak najdalej od koryta rzeki, wykorzystując naturalną rzeźbę terenu. Tworzenie stref buforowych wokół zbiorników wodnych w postaci pasów zadrzewień i zakrzewień, celem ograniczenia wpływu substancji biogennych i zwiększenia różnorodności biologicznej. Ograniczenie prac regulacyjnych i utrzymaniowych rzek tylko do zakresu niezbędnego dla rzeczywistej ochrony przeciwpowodziowej. Zapewnienie swobodnej migracji rybom w ciekach poprzez budowę przepławek na istniejących i nowych budowliach piętrzących. Utrzymanie i wprowadzanie zakrzewień i szuwarów wokół zbiorników wodnych, w szczególności starorzeczy i oczek wodnych jako bariery ograniczającej dostęp do linii brzegowej; utrzymanie lub tworzenie pasów zakrzewień i zadrzewień wzdłuż cieków jako naturalnej obudowy biologicznej ograniczającej wpływ zanieczyszczeń z pól uprawnych. Ograniczenie działań powodujących obniżenie zwierciadła wód podziemnych, w szczególności budowy urządzeń drenarskich i rowów odwadniających na gruntach ornych, łąkach i pastwiskach w dolinach rzecznych oraz na krawędzi tarasów zalewowych i wysoczyzn. Zachowanie i ewentualne odtwarzanie korytarzy ekologicznych opartych o ekosystemy wodne, celem zachowania dróg migracji gatunków związanych z wodą. Zwiększenie retencji wodnej, przy czym zbiorniki małej retencji winny dodatkowo wzbogacać różnorodność biologiczną terenu, uwzględniając starorzecza i lokalne obniżenia terenu; w miarę możliwości technicznych i finansowych zalecane jest odtworzenie funkcji obszarów źródłiskowych o dużych zdolnościach retencyjnych; w miarę możliwości należy zachowywać lub odtwarzać siedliska hydrogeniczne mające dużą rolę w utrzymaniu lokalnej różnorodności biologicznej. Gospodarka rybacka na wodach powierzchniowych wspomagająca ochronę gatunków krytycznie zagrożonych i zagrożonych oraz promująca gatunki o pochodzeniu lokalnym, prowadząca do uzyskania struktury gatunkowej i wiekowej ryb właściwej dla danego typu wód.</p>	

Kod JCW	Kod obszaru chronionego	Nazwa obszaru chronionego	Cel środowiskowy dla obszaru chronionego
PLRW700020584759	PLB280015	Ostoja Warmińska	<p>Utrzymanie lub odtworzenie właściwego stanu ochrony. Właściwy stan ochr. piskliwca wymaga: zachow. natur. dolin i brzegów rzek, w tym ter. aluwialnych, natur. procesów akumul. aluwiów. --- Właściwy stan ochr. zimorodka wymaga: zachow. natur. dynamiki rzek, w tym natur. procesów erozji bocznej, powstawania, utrzymywania i rozwoju skarp (wyryw) brzegowych. --- Właściwy stan ochrony orlika grubodziobego wymaga: zachow. rozległych kompleksów podmokłych, ekstenywnie użytkowanych łąk i sąsiadujących z nimi lasów i zadrzewień liściastych, optymalnie lęgowych i bagiennych. --- Właściwy stan ochr. gągoła wymaga: zachow. akwenów z leśną strefą brzeg. bogatą w drzewa dziuplaste, zachow. spokoju tafli wody w okr. wodzenia młodych. --- Właściwy stan ochr. bociana białego wymaga: zachow. biotopów żerowiskowych, w tym wilg. i podmokłych łąk i pastwisk, pośrednio dla zachow. bazy żerowej zachow. uwilgotnienia terenu i obfitości zabagnień i oczek wodnych w krajobrazie. --- Właściwy stan ochr. bociana czarnego wymaga: zachow. bagiennych i podmokłych olsów, natur. charakteru cieków i drobnych akwenów śródlęśnych. --- Właściwy stan ochr. błotniaka stawowego wymaga: zachow. natur. mozaiki mokradłowego krajobrazu, zwykle z udz. stawów, zbiorn. wodnych, podmokłych szuwarów. --- Właściwy stan ochr. błotniaka łąkowego wymaga: zachow. natur. mozaiki mokradłowego krajobrazu, zwykle z udz. dużych kompleksów podmokłych łąk, turzycowisk, szuwarów, zabagnień. --- Właściwy stan ochr. derkacza wymaga: zachow. uwilgotnienia i wyklucz. odwadniania wilg. i podmokłych łąk. --- Właściwy stan ochr. łabędzia krzyliwego wymaga: zachow. w stanie natur. zbiorn. wodnych, na których gniazduje. --- Właściwy stan ochr. łabędzia niemieckiego wymaga: zachow. w stanie natur. zbiorn. wodnych, na których gniazduje. --- Właściwy stan ochr. żurawia wymaga: zachowania mozaiki mokradel w krajobrazie, w tym zachow. zabagnień i wyklucz. ich odwadniania. --- Właściwy stan ochr. nurogęsi wymaga: zachow. spokojnej tafli i obrzeży wody jako miejsca żerowania. --- Właściwy stan ochr. bielika wymaga: zachow. akwenów z naturalną leśną strefą brzegową, bogatą w drzewa dziuplaste, ograniczenia urbanizacji ter. wokół akwenów, ogranicz. presji rekreacji i turystyki wodnej. --</p> <p>- Właściwy stan ochr. koncentracji siewki złotej wymaga: zachow. w okresie wędrówki wiosennej ter. łąkowych płytko zalanych. --- Właściwy stan ochr. zielonki wymaga: zachow. bagiennego char. terenu: bagiennych wysokich szuwarów z oczkami wody, zwykle jako komponentu stawów rybnych bądź zalewanych części dolin rzecznych. --- Właściwy stan ochr. samotnika wymaga: zachow. bagiennego char. biotopu, w tym bagiennych lasów.</p> <p>[Wymaga wg. planu lokalnej współpracy 2007: utrzymywania obecnych wilg. war. wodnych wilg. użytków zielonych.]</p>

Kod JCW	Kod obszaru chronionego	Nazwa obszaru chronionego	Cel środowiskowy dla obszaru chronionego
PLRW700020584779	OCHK49	Doliny Dolnej Łyny	<p>Utrzymywanie, a w razie potrzeby podwyższanie poziomu wód gruntowych [w lasach], w szczególności na siedliskach wilgotnych i bagiennych, tj. w borach bagiennych, olsach i łęgach. Zachowanie i utrzymywanie w stanie zbliżonym do naturalnego istniejących źródleńskich cieków, mokradeł, torfowisk [w lasach]. Zachowanie w stanie nienaruszonym obszarów wodno-biotnych, w tym torfowisk, zabagnień, podmokłości, oczek wodnych oraz obszarów źródłiskowych cieków. Zachowanie i ochrona zbiorników wód powierzchniowych wraz z pasem roślinności okalającej, poza rowami melioracyjnymi. Ograniczenie wyznaczenia lokalizacji nowych wód przeciwpowodziowych do rzeczywistej konieczności ochrony człowieka i jego mienia przed powodzią; w miarę możliwości waty należy lokalizować jak najdalej od koryta rzeki, wykorzystując naturalną rzeźbę terenu. Tworzenie stref buforowych wokół zbiorników wodnych w postaci pasów zadrzewień i zakrzewień, celem ograniczenia splotu substancji biogennej i zwiększenia różnorodności biologicznej. Ograniczenie prac regulacyjnych i utrzymaniowych rzek tylko do zakresu niezbędnego dla rzeczywistej ochrony przeciwpowodziowej. Zapewnienie swobodnej migracji rybom w ciekach poprzez budowę przepławek na istniejących i nowych budowliach piętrzących. Utrzymanie i wprowadzanie zakrzewień i szuwarów wokół zbiorników wodnych, w szczególności starorzeczy i oczek wodnych jako bariery ograniczającej dostęp do linii brzegowej; utrzymanie lub tworzenie pasów zakrzewień i zadrzewień wzdłuż cieków jako naturalnej obudowy biologicznej ograniczającej splot zanieczyszczeń z pól uprawnych. Ograniczenie działań powodujących obniżenie zwierciadła wód podziemnych, w szczególności budowy urządzeń drenarskich i rowów odwadniających na gruntach ornych, łąkach i pastwiskach w dolinach rzecznych oraz na krawędzi tarasów zalewowych i wysoczyzn. Zachowanie i ewentualne odtwarzanie korytarzy ekologicznych opartych o ekosystemy wodne, celem zachowania dróg migracji gatunków związanych z wodą. Zwiększenie retencji wodnej, przy czym zbiorniki małej retencji winny dodatkowo wzbogacać różnorodność biologiczną terenu, uwzględniając starorzecza i lokalne obniżenia terenu; w miarę możliwości technicznych i finansowych zalecane jest odtworzenie funkcji obszarów źródłiskowych o dużych zdolnościach retencyjnych; w miarę możliwości należy zachowywać lub odtwarzać siedliska hydrogeniczne mające dużą rolę w utrzymaniu lokalnej różnorodności biologicznej. Gospodarka rybacka na wodach powierzchniowych wspomagająca ochronę gatunków krytycznie zagrożonych i zagrożonych oraz promująca gatunki o pochodzeniu lokalnym, prowadząca do uzyskania struktury gatunkowej i wiekowej ryb właściwej dla danego typu wód.</p>

Kod JCW	Kod obszaru chronionego	Nazwa obszaru chronionego	Cel środowiskowy dla obszaru chronionego
PLRW700020584779	PLB280015	Ostoja Warmińska	<p>Utrzymanie lub odtworzenie właściwego stanu ochrony. Właściwy stan ochr. piskliwca wymaga: zachow. natur. dolin i brzegów rzek, w tym ter. aluwialnych, natur. procesów akumul. aluwiiów. --- Właściwy stan ochr. zimorodka wymaga: zachow. natur. dynamiki rzek, w tym natur. procesów erozji bocznej, powstawania, utrzymywania i rozwoju skarp (wyrw) brzegowych. --- Właściwy stan ochrony orlika grubodziobego wymaga: zachow. rozległych kompleksów podmokłych, ekstenywnie użytkowanych łąk i sąsiadujących z nimi lasów i zadrzewień liściastych, optymalnie łągowych i bagiennych. --- Właściwy stan ochr. gągoła wymaga: zachow. akwenów z leśną strefą brzeg. bogatą w drzewa dziuplaste, zachow. spokoju tafli wody w okr. wodzenia młodych. --- Właściwy stan ochr. bociana białego wymaga: zachow. biotopów żerowiskowych, w tym wilg. i podmokłych łąk i pastwisk, pośrednio dla zachow. bazy żerowej zachow. uwilgotnienia terenu i obfitości zabagnień i oczek wodnych w krajobrazie. --- Właściwy stan ochr. bociana czarnego wymaga: zachow. bagiennych i podmokłych olsów, natur. charakteru cieków i drobnych akwenów śródlęsnych. --- Właściwy stan ochr. błotniaka stawowego wymaga: zachow. natur. mozaiki mokradłowego krajobrazu, zwykle z udz. stawów, zbiorn. wodnych, podmokłych szuwarów. --- Właściwy stan ochr. błotniaka łąkowego wymaga: zachow. natur. mozaiki mokradłowego krajobrazu, zwykle z udz. dużych kompleksów podmokłych łąk, turzycowisk, szuwarów, zabagnień. --- Właściwy stan ochr. derkacza wymaga: zachow. uwilgotnienia i wyklucz. odwadniania wilg. i podmokłych łąk. --- Właściwy stan ochr. łabędzia krzyliwego wymaga: zachow. w stanie natur. zbiorn. wodnych, na których gniazduje. --- Właściwy stan ochr. łabędzia niemieckiego wymaga: zachow. w stanie natur. zbiorn. wodnych, na których gniazduje. --- Właściwy stan ochr. żurawia wymaga: zachowanie mozaiki mokradel w krajobrazie, w tym zachow. zabagnień i wyklucz. ich odwadniania. --- Właściwy stan ochr. nurogęsi wymaga: zachow. spokojnej tafli i obrzeży wody jako miejsca żerowania. --- Właściwy stan ochr. bielika wymaga: zachow. akwenów z naturalną leśną strefą brzegową, bogatą w drzewa dziuplaste, ograniczenia urbanizacji ter. wokół akwenów, ogranicz. presji rekreacji i turystyki wodnej. --</p> <p>- Właściwy stan ochr. koncentracji siewki złotej wymaga: zachow. w okresie wędrówki wiosennej ter. łąkowych płytko zalanych. --- Właściwy stan ochr. zielonki wymaga: zachow. bagiennego char. terenu: bagiennych wysokich szuwarów z oczkami wody, zwykle jako komponentu stawów rybnych bądź zalewanych części dolin rzecznych. --- Właściwy stan ochr. samotnika wymaga: zachow. bagiennego char. biotopu, w tym bagiennych lasów.</p> <p>[Wymaga wg. planu lokalnej współpracy 2007: utrzymywania obecnych wilg. war. wodnych wilg. użytków zielonych.]</p>

Kod JCW	Kod obszaru chronionego	Nazwa obszaru chronionego	Cel środowiskowy dla obszaru chronionego
PLRW700020584789	OCHK49	Doliny Dolnej Łyny	<p>Utrzymywanie, a w razie potrzeby podwyższanie poziomu wód gruntowych [w lasach], w szczególności na siedliskach wilgotnych i bagiennych, tj. w borach bagiennych, olsach i łągach. Zachowanie i utrzymywanie w stanie zbliżonym do naturalnego istniejących źródleńskich cieków, mokradeł, torfowisk [w lasach]. Zachowanie w stanie nienaruszonym obszarów wodno-błotnych, w tym torfowisk, zabagnień, podmokłości, oczek wodnych oraz obszarów źródłiskowych cieków. Zachowanie i ochrona zbiorników wód powierzchniowych wraz z pasem roślinności okalającej, poza rowami melioracyjnymi. Ograniczenie wyznaczenia lokalizacji nowych wód przeciwpowodziowych do rzeczywistej konieczności ochrony człowieka i jego mienia przed powodzią; w miarę możliwości wady należy lokalizować jak najdalej od koryta rzeki, wykorzystując naturalną rzeźbę terenu. Tworzenie stref buforowych wokół zbiorników wodnych w postaci pasów zadrzewień i zakrzewień, celem ograniczenia wpływu substancji biogennych i zwiększenia różnorodności biologicznej. Ograniczenie prac regulacyjnych i utrzymawianych rzek tylko do zakresu niezbędnego dla rzeczywistej ochrony przeciwpowodziowej. Zapewnienie swobodnej migracji rybom w ciekach poprzez budowę przepławek na istniejących i nowych budowliach piętrzących. Utrzymanie i wprowadzanie zakrzewień i szuwarów wokół zbiorników wodnych, w szczególności starorzeczy i oczek wodnych jako bariery ograniczającej dostęp do linii brzegowej; utrzymanie lub tworzenie pasów zakrzewień i zadrzewień wzdłuż cieków jako naturalnej obudowy biologicznej ograniczającej wpływ zanieczyszczeń z pól uprawnych. Ograniczenie działań powodujących obniżenie zwierciadła wód podziemnych, w szczególności budowy urządzeń drenażowych i rowów odwadniających na gruntach ornych, łąkach i pastwiskach w dolinach rzecznych oraz na krawędzi tarasów zalewowych i wysoczyzn. Zachowanie i ewentualne odtwarzanie korytarzy ekologicznych opartych o ekosystemy wodne, celem zachowania dróg migracji gatunków związanych z wodą. Zwiększenie retencji wodnej, przy czym zbiorniki młodej retencji winny dodatkowo wzbogacać różnorodność biologiczną terenu, uwzględniając starorzecza i lokalne obniżenia terenu; w miarę możliwości technicznych i finansowych zalecane jest odtworzenie funkcji obszarów źródłiskowych o dużych zdolnościach retencyjnych; w miarę możliwości należy zachowywać lub odtwarzać siedliska hydrogeniczne mające dużą rolę w utrzymaniu lokalnej różnorodności biologicznej. Gospodarka rybacka na wodach powierzchniowych wspomagająca ochronę gatunków krytycznie zagrożonych i zagrożonych oraz promująca gatunki o pochodzeniu lokalnym, prowadząca do uzyskania struktury gatunkowej i wiekowej ryb właściwej dla danego typu wód.</p>

Kod JCW	Kod obszaru chronionego	Nazwa obszaru chronionego	Cel środowiskowy dla obszaru chronionego
PLRW700020584789	PLB280015	Ostoja Warmińska	<p>Utrzymanie lub odtworzenie właściwego stanu ochrony. Właściwy stan ochr. piskliwca wymaga: zachow. natur. dolin i brzegów rzek, w tym ter. aluwialnych, natur. procesów akumul. aluwioów. --- Właściwy stan ochr. zimorodka wymaga: zachow. natur. dynamiki rzek, w tym natur. procesów erozji bocznej, powstawania, utrzymywania i rozwoju skarp (wyrw) brzegowych. --- Właściwy stan ochrony orlika grubodziobego wymaga: zachow. rozległych kompleksów podmokłych, ekstenywnie użytkowanych łąk i sąsiadujących z nimi lasów i zadrzewień liściastych, optymalnie łągowych i bagiennych. --- Właściwy stan ochr. gągoła wymaga: zachow. akwenów z leśną strefą brzeg. bogatą w drzewa dziuplaste, zachow. spokoju tafli wody w okr. wodzenia młodych. --- Właściwy stan ochr. bociana białego wymaga: zachow. biotopów żerowiskowych, w tym wilg. i podmokłych łąk i pastwisk, pośrednio dla zachow. bazy żerowej zachow. uwilgotnienia terenu i obfitości zabagnień i oczek wodnych w krajobrazie. --- Właściwy stan ochr. bociana czarnego wymaga: zachow. bagiennych i podmokłych olsów, natur. charakteru cieków i drobnych akwenów śródlęsnych. --- Właściwy stan ochr. błotniaka stawowego wymaga: zachow. natur. mozaiki mokradłowego krajobrazu, zwykle z udz. stawów, zbiorn. wodnych, podmokłych szuwarów. --- Właściwy stan ochr. błotniaka łąkowego wymaga: zachow. natur. mozaiki mokradłowego krajobrazu, zwykle z udz. dużych kompleksów podmokłych łąk, turzycowisk, szuwarów, zabagnień. --- Właściwy stan ochr. derkacza wymaga: zachow. uwilgotnienia i wyklucz. odwadniania wilg. i podmokłych łąk. --- Właściwy stan ochr. łabędzia krzyliwego wymaga: zachow. w stanie natur. zbiorn. wodnych, na których gniazduje. --- Właściwy stan ochr. łabędzia krzyliwego wymaga: zachow. w stanie natur. zbiorn. wodnych, na których gniazduje. --- Właściwy stan ochr. łabędzia niemieckiego wymaga: zachow. w stanie natur. zbiorn. wodnych, na których gniazduje. --- Właściwy stan ochr. żurawia wymaga: zachowania mozaiki mokradel w krajobrazie, w tym zachow. zabagnień i wyklucz. ich odwadniania. --- Właściwy stan ochr. nurogęsi wymaga: zachow. spokojnej tafli i obrzeży wody jako miejsca żerowania. --- Właściwy stan ochr. jako akwenów z naturalną leśną strefą brzegową, bogatą w drzewa dziuplaste, ograniczenia urbanizacji ter. wokół akwenów, ogranicz. presji rekreacji i turystyki wodnej. -- Właściwy stan ochr. koncentracji siewki złotej wymaga: zachow. w okresie wędrowki wiosennej ter. łąkowych płytko zalanych. --- Właściwy stan ochr. zielonki wymaga: zachow. bagiennego char. terenu: bagiennych wysokich szuwarów z oczkami wody, zwykle jako komponentu stawów rybnych bądź zalewanych części dolin rzecznych. --- Właściwy stan ochr. samotnika wymaga: zachow. bagiennego char. biotopu, w tym bagiennych lasów. [Wymaga wg. planu lokalnej współpracy 2007: utrzymywanie obecnych wilg. war. wodnych wilg. użytków zielonych.]</p>

Kod JCW	Kod obszaru chronionego	Nazwa obszaru chronionego	Cel środowiskowy dla obszaru chronionego
PLRW700020584839	OCHK124	Jezior Legińsko-Mragowskich	<p>Utrzymywanie, a w razie potrzeby podwyższanie poziomu wód gruntowych [w lasach], w szczególności na siedliskach wilgotnych i bagiennych, tj. w borach bagiennych, olsach i łęgach. Zachowanie i utrzymywanie w stanie zbliżonym do naturalnego istniejących śródlęśnych cieków, mokradeł, torfowisk [w lasach]. Zachowanie śródpolnych torfowisk, zabagnień, podmokłości oraz oczek wodnych [poza lasami]. Ograniczenie melioracji odwadniających, w tym regulowania odpływu wody z sieci rowów, tylko do realizowanych w ramach racjonalnej gospodarki rolnej, jednak z bezwzględny zachowaniem w stanie nienaruszonym terenów podmokłych, w tym torfowisk i obszarów wodno-biotnych oraz obszarów źródłiskowych cieków. Zachowanie i ochrona zbiorników wód powierzchniowych wraz z pasem roślinności okalającej, poza rowami melioracyjnymi. Ograniczenie wyznaczenia lokalizacji nowych wałów przeciwpowodziowych do rzeczywistej konieczności ochrony człowieka i jego mienia przed powodzią; w miarę możliwości wały należy lokalizować jak najdalej od koryta rzeki, wykorzystując naturalną rzeźbę terenu. Tworzenie stref buforowych wokół zbiorników wodnych w postaci pasów zadrzewień i zakrzewień, celem ograniczenia splywu substancji biogenych i zwiększenia różnorodności biologicznej. Ograniczenie prac regulacyjnych i utrzymaniowych rzek tylko do zakresu niezbędnego dla rzeczywistej ochrony przeciwpowodziowej. Zapewnienie swobodnej migracji rybom w ciekach poprzez budowę przepławek na istniejących i nowych budowliach piętrzących. Utrzymanie i wprowadzanie zakrzewień i szuwarów wokół zbiorników wodnych, w szczególności starorzeczy i oczek wodnych jako bariery ograniczającej dostęp do linii brzegowej; utrzymanie lub tworzenie pasów zakrzewień i zadrzewień wzdłuż cieków jako naturalnej obudowy biologicznej ograniczającej splyw zanieczyszczeń z pól uprawnych. Ograniczenie działań powodujących obniżenie zwierciadła wód podziemnych, w szczególności budowy urządzeń drenarskich i rowów odwadniających na gruntach ornych, łąkach i pastwiskach w dolinach rzecznych oraz na krawędzi tarasów zalewowych i wysoczyzn. Zachowanie i ewentualne odtwarzanie korytarzy ekologicznych opartych o ekosystemy wodne, celem zachowania dróg migracji gatunków związanych z wodą. Zwiększenie retencji wodnej, przy czym zbiorniki małej retencji winny dodatkowo wzbogacać różnorodność biologiczną terenu, uwzględniając starorzeczca i lokalne obniżenia terenu; w miarę możliwości technicznych i finansowych zalecane jest odtworzenie funkcji obszarów źródłiskowych o dużych zdolnościach retencyjnych; w miarę możliwości należy zachowywać lub odtwarzać siedliska hydrogeniczne mające dużą rolę w utrzymaniu lokalnej różnorodności biologicznej. Gospodarka rybacka na wodach powierzchniowych wspomagająca ochronę gatunków krytycznie zagrożonych i zagrożonych oraz promująca gatunki o pochodzeniu lokalnym, prowadząca do uzyskania struktury gatunkowej i wiekowej ryb właściwej dla danego typu wód.</p>

Kod JCW		Kod obszaru chronionego	Nazwa obszaru chronionego	Cel środowiskowy dla obszaru chronionego
PLRW700020584839	OCHK72	Doliny Rzeki Guber	<p>Utrzymywanie, a w razie potrzeby podwyższanie poziomu wód gruntowych [w lasach], w szczególności na siedliskach wilgotnych i bagiennych, tj. w borach bagiennych, olsach i łęgach. Zachowanie i utrzymywanie w stanie zbliżonym do naturalnego istniejących źródleńskich cieków, mokradeł, torfowisk [w lasach]. Zachowanie w stanie nienaruszonym obszarów wodno-błotnych, w tym torfowisk, zabagnień, podmokłości, oczek wodnych oraz obszarów źródłiskowych cieków. Zachowanie i ochrona zbiorników wód powierzchniowych wraz z pasem roślinności okalającej, poza rowami melioracyjnymi. Ograniczenie wyznaczenia lokalizacji nowych wód przeciwpowodziowych do rzeczywistej konieczności ochrony człowieka i jego mienia przed powodzią; w miarę możliwości wady należy lokalizować jak najdalej od koryta rzeki, wykorzystując naturalną rzeźbę terenu. Tworzenie stref buforowych wokół zbiorników wodnych w postaci pasów zadrzewień i zakrzewień, celem ograniczenia wpływu substancji biogennych i zwiększenia różnorodności biologicznej. Ograniczenie prac regulacyjnych i utrzymawianych rzek tylko do zakresu niezbędnego dla rzeczywistej ochrony przeciwpowodziowej. Zapewnienie swobodnej migracji rybom w ciekach poprzez budowę przepławek na istniejących i nowych budowliach piętrzących. Utrzymanie i wprowadzanie zakrzewień i szuwarów wokół zbiorników wodnych, w szczególności starorzeczy i oczek wodnych jako bariery ograniczającej dostęp do linii brzegowej; utrzymanie lub tworzenie pasów zakrzewień i zadrzewień wzdłuż cieków jako naturalnej obudowy biologicznej ograniczającej wpływ zanieczyszczeń z pól uprawnych. Ograniczenie działań powodujących obniżenie zwierciadła wód podziemnych, w szczególności budowy urządzeń drenażowych i rowów odwadniających na gruntach ornych, łąkach i pastwiskach w dolinach rzecznych oraz na krawędzi tarasów zalewowych i wysoczyzn. Zachowanie i ewentualne odtwarzanie korytarzy ekologicznych opartych o ekosystemy wodne, celem zachowania dróg migracji gatunków związanych z wodą. Zwiększenie retencji wodnej, przy czym zbiorniki młodej retencji winno dodatkowo wzbogacać różnorodność biologiczną terenu, uwzględniając starorzecza i lokalne obniżenia terenu; w miarę możliwości technicznych i finansowych zalecane jest odwołanie funkcji obszarów źródłiskowych o dużych zdolnościach retencyjnych; w miarę możliwości należy zachowywać lub odtwarzać siedliska hydrogeniczne mające dużą rolę w utrzymaniu lokalnej różnorodności biologicznej. Gospodarka rybacka na wodach powierzchniowych wspomagająca ochronę gatunków krytycznie zagrożonych i zagrożonych oraz promująca gatunki o pochodzeniu lokalnym, prowadząca do uzyskania struktury gatunkowej i wiekowej ryb właściwej dla danego typu wód.</p>	

Kod JCW		Kod obszaru chronionego	Nazwa obszaru chronionego	Cel środowiskowy dla obszaru chronionego
PLRW700020584869	OCHK72	Doliny Rzeki Guber	<p>Utrzymywanie, a w razie potrzeby podwyższanie poziomu wód gruntowych [w lasach], w szczególności na siedliskach wilgotnych i bagiennych, tj. w borach bagiennych, olsach i łęgach. Zachowanie i utrzymywanie w stanie zbliżonym do naturalnego istniejących śródeśnych cieków, mokradeł, torfowisk [w lasach]. Zachowanie w stanie nienaruszonym obszarów wodno-błotnych, w tym torfowisk, zabagnień, podmokłości, oczek wodnych oraz obszarów źródłiskowych cieków. Zachowanie i ochrona zbiorników wód powierzchniowych wraz z pasem roślinności okalającej, poza rowami melioracyjnymi. Ograniczenie wyznaczenia lokalizacji nowych watów przeciwpowodziowych do rzeczywistej konieczności ochrony człowieka i jego mienia przed powodzią; w miarę możliwości waty należy lokalizować jak najdalej od koryta rzeki, wykorzystując naturalną rzeźbę terenu. Tworzenie stref buforowych wokół zbiorników wodnych w postaci pasów zadrzewień i zakrzewień, celem ograniczenia wpływu substancji biogennych i zwiększenia różnorodności biologicznej. Ograniczenie prac regulacyjnych i utrzymawianych rzek tylko do zakresu niezbędnego dla rzeczywistej ochrony przeciwpowodziowej. Zapewnienie swobodnej migracji rybom w ciekach poprzez budowę przepławek na istniejących i nowych budowliach piętrzących. Utrzymanie i wprowadzanie zakrzewień i szuwarów wokół zbiorników wodnych, w szczególności starorzeczy i oczek wodnych jako bariery ograniczającej dostęp do linii brzegowej; utrzymanie lub tworzenie pasów zakrzewień i zadrzewień wzdłuż cieków jako naturalnej obudowy biologicznej ograniczającej wpływ zanieczyszczeń z pól uprawnych. Ograniczenie działań powodujących obniżenie zwierciadła wód podziemnych, w szczególności budowy urządzeń drenażowych i rowów odwadniających na gruntach ornych, łąkach i pastwiskach w dolinach rzecznych oraz na krawędzi tarasów zalewowych i wysoczyzn. Zachowanie i ewentualne odtwarzanie korytarzy ekologicznych opartych o ekosystemy wodne, celem zachowania dróg migracji gatunków związanych z wodą. Zwiększenie retencji wodnej, przy czym zbiorniki małej retencji winny dodatkowo wzbogacać różnorodność biologiczną terenu, uwzględniając starorzecza i lokalne obniżenia terenu; w miarę możliwości technicznych i finansowych zalecane jest odtworzenie funkcji obszarów źródłiskowych o dużych zdolnościach retencyjnych; w miarę możliwości należy zachowywać lub odtwarzać siedliska hydrogeniczne mające dużą rolę w utrzymaniu lokalnej różnorodności biologicznej. Gospodarka rybacka na wodach powierzchniowych wspomagająca ochronę gatunków krytycznie zagrożonych i zagrożonych oraz promująca gatunki o pochodzeniu lokalnym, prowadząca do uzyskania struktury gatunkowej i wiekowej ryb właściwej dla danego typu wód.</p>	

Kod JCW	Kod obszaru chronionego	Nazwa obszaru chronionego	Cel środowiskowy dla obszaru chronionego
PLRW700020584869	PLB280015	Ostoja Warmińska	<p>Utrzymanie lub odtworzenie właściwego stanu ochrony. Właściwy stan ochr. piskliwca wymaga: zachow. natur. dolin i brzegów rzek, w tym ter. aluwialnych, natur. procesów akumul. aluwiiów. --- Właściwy stan ochr. zimorodka wymaga: zachow. natur. dynamiki rzek, w tym natur. procesów erozji bocznej, powstawania, utrzymywania i rozwoju skarp (wyrw) brzegowych. --- Właściwy stan ochrony orlika grubodziobego wymaga: zachow. rozległych kompleksów podmokłych, ekstenywnie użytkowanych łąk i sąsiadujących z nimi lasów i zadrzewień liściastych, optymalnie lęgowych i bagiennych. --- Właściwy stan ochr. gągoła wymaga: zachow. akwenów z leśną strefą brzeg. bogatą w drzewa dziuplaste, zachow. spokoju tafli wody w okr. wodzenia młodych. --- Właściwy stan ochr. bociana białego wymaga: zachow. biotopów żerowiskowych, w tym wilg. i podmokłych łąk i pastwisk, pośrednio dla zachow. bazy żerowej zachow. uwilgotnienia terenu i obfitości zabagnień i oczek wodnych w krajobrazie. --- Właściwy stan ochr. bociana czarnego wymaga: zachow. bagiennych i podmokłych olsów, natur. charakteru cieków i drobnych akwenów śródlęsnych. --- Właściwy stan ochr. błotniaka stawowego wymaga: zachow. natur. mozaiki mokradłowego krajobrazu, zwykle z udz. stawów, zbiorn. wodnych, podmokłych szuwarów. --- Właściwy stan ochr. błotniaka łąkowego wymaga: zachow. natur. mozaiki mokradłowego krajobrazu, zwykle z udz. dużych kompleksów podmokłych łąk, turzycowisk, szuwarów, zabagnień. --- Właściwy stan ochr. derkacza wymaga: zachow. uwilgotnienia i wyklucz. odwadniania wilg. i podmokłych łąk. --- Właściwy stan ochr. łabędzia krzyliwego wymaga: zachow. w stanie natur. zbiorn. wodnych, na których gniazduje. --- Właściwy stan ochr. łabędzia niemieckiego wymaga: zachow. w stanie natur. zbiorn. wodnych, na których gniazduje. --- Właściwy stan ochr. żurawia wymaga: zachowania mozaiki mokradel w krajobrazie, w tym zachow. zabagnień i wyklucz. ich odwadniania. --- Właściwy stan ochr. nurogęsi wymaga: zachow. spokojnej tafli i obrzeży wody jako miejsca żerowania. --- Właściwy stan ochr. bielika wymaga: zachow. akwenów z naturalną leśną strefą brzegową, bogatą w drzewa dziuplaste, ograniczenia urbanizacji ter. wokół akwenów, ogranicz. presji rekreacji i turystyki wodnej. --</p> <p>- Właściwy stan ochr. koncentracji siewki złotej wymaga: zachow. w okresie wędrówki wiosennej ter. łąkowych płytko zalanych. --- Właściwy stan ochr. zielonki wymaga: zachow. bagiennego char. terenu: bagiennych wysokich szuwarów z oczkami wody, zwykle jako komponentu stawów rybnych bądź zalewanych części dolin rzecznych. --- Właściwy stan ochr. samotnika wymaga: zachow. bagiennego char. biotopu, w tym bagiennych lasów.</p> <p>[Wymaga wg. planu lokalnej współpracy 2007: utrzymywania obecnych wilg. war. wodnych wilg. użytków zielonych.]</p>

Kod JCW	Kod obszaru chronionego	Nazwa obszaru chronionego	Cel środowiskowy dla obszaru chronionego
PLRW7000205848855	OCHK72	Doliny Rzeki Guber	<p>Utrzymywanie, a w razie potrzeby podwyższanie poziomu wód gruntowych [w lasach], w szczególności na siedliskach wilgotnych i bagiennych, tj. w borach bagiennych, olsach i łęgach. Zachowanie i utrzymywanie w stanie zbliżonym do naturalnego istniejących śródleśnych cieków, mokradeł, torfowisk [w lasach]. Zachowanie w stanie nienaruszonym obszarów wodno-biotnych, w tym torfowisk, zabagnień, podmokłości, oczek wodnych oraz obszarów źródłiskowych cieków. Zachowanie i ochrona zbiorników wód powierzchniowych wraz z pasem roślinności okalającej, poza rowami melioracyjnymi. Ograniczenie wyznaczenia lokalizacji nowych watów przeciwpowodziowych do rzeczywistej konieczności ochrony człowieka i jego mienia przed powodzią; w miarę możliwości waty należy lokalizować jak najdalej od koryta rzeki, wykorzystując naturalną rzeźbę terenu. Tworzenie stref buforowych wokół zbiorników wodnych w postaci pasów zadrzewień i zakrzewień, celem ograniczenia splywu substancji biogennych i zwiększenia różnorodności biologicznej. Ograniczenie prac regulacyjnych i utrzymaniowych rzek tylko do zakresu niezbędnego dla rzeczywistej ochrony przeciwpowodziowej. Zapewnienie swobodnej migracji rybom w ciekach poprzez budowę przepławek na istniejących i nowych budowliach piętrzących. Utrzymanie i wprowadzanie zakrzewień i szuwarów wokół zbiorników wodnych, w szczególności starorzeczy i oczek wodnych jako bariery ograniczającej dostęp do linii brzegowej; utrzymanie lub tworzenie pasów zakrzewień i zadrzewień wzdłuż cieków jako naturalnej obudowy biologicznej ograniczającej splyw zanieczyszczeń z pól uprawnych. Ograniczenie działań powodujących obniżenie zwierciadła wód podziemnych, w szczególności budowy urządzeń drenażowych i rowów odwadniających na gruntach ornych, łąkach i pastwiskach w dolinach rzecznych oraz na krawędzi tarasów zalewowych i wysoczyzn. Zachowanie i ewentualne odtwarzanie korytarzy ekologicznych opartych o ekosystemy wodne, celem zachowania dróg migracji gatunków związanych z wodą. Zwiększenie retencji wodnej, przy czym zbiorniki małej retencji winny dodatkowo wzbogacać różnorodność biologiczną terenu, uwzględniając starorzecza i lokalne obniżenia terenu; w miarę możliwości technicznych i finansowych zalecane jest odtworzenie funkcji obszarów źródłiskowych o dużych zdolnościach retencyjnych; w miarę możliwości należy zachowywać lub odtwarzać siedliska hydrogeniczne mające dużą rolę w utrzymaniu lokalnej różnorodności biologicznej. Gospodarka rybacka na wodach powierzchniowych wspomagająca ochronę gatunków krytycznie zagrożonych i zagrożonych oraz promująca gatunki o pochodzeniu lokalnym, prowadząca do uzyskania struktury gatunkowej i wiekowej ryb właściwej dla danego typu wód.</p>
PLRW7000205848855	REZ888	Polder Sątopy-Samulewo	<p>Zachowanie rozlewiska stanowiącego łęgowsko licznych gatunków ptaków wodno-biotnych oraz miejsce koncentracji ptaków w czasie jesiennych i wiosennych migracji [wymaga utrzymanyw. wysokiego poz. wody w rozlewisku].</p>

Kod JCW	Kod obszaru chronionego	Nazwa obszaru chronionego	Cel środowiskowy dla obszaru chronionego
PLRW7000205848899	OCHK72	Doliny Rzeki Guber	<p>Utrzymywanie, a w razie potrzeby podwyższanie poziomu wód gruntowych [w lasach], w szczególności na siedliskach wilgotnych i bagiennych, tj. w borach bagiennych, olsach i łęgach. Zachowanie i utrzymywanie w stanie zbliżonym do naturalnego istniejących źródleńskich cieków, mokradeł, torfowisk [w lasach]. Zachowanie w stanie nienaruszonym obszarów wodno-biotnych, w tym torfowisk, zabagnień, podmokłości, oczek wodnych oraz obszarów źródłiskowych cieków. Zachowanie i ochrona zbiorników wód powierzchniowych wraz z pasem roślinności okalającej, poza rowami melioracyjnymi. Ograniczenie wyznaczenia lokalizacji nowych wód przeciwpowodziowych do rzeczywistej konieczności ochrony człowieka i jego mienia przed powodzią; w miarę możliwości waty należy lokalizować jak najdalej od koryta rzeki, wykorzystując naturalną rzeźbę terenu. Tworzenie stref buforowych wokół zbiorników wodnych w postaci pasów zadrzewień i zakrzewień, celem ograniczenia spływu substancji biogennych i zwiększenia różnorodności biologicznej. Ograniczenie prac regulacyjnych i utrzymaniowych rzek tylko do zakresu niezbędnego dla rzeczywistej ochrony przeciwpowodziowej. Zapewnienie swobodnej migracji rybom w ciekach poprzez budowę przepławek na istniejących i nowych budowliach piętrzących. Utrzymanie i wprowadzanie zakrzewień i szuwarów wokół zbiorników wodnych, w szczególności starorzeczy i oczek wodnych jako bariery ograniczającej dostęp do linii brzegowej; utrzymanie lub tworzenie pasów zakrzewień i zadrzewień wzdłuż cieków jako naturalnej obudowy biologicznej ograniczającej spływ zanieczyszczeń z pól uprawnych. Ograniczenie działań powodujących obniżenie zwierciadła wód podziemnych, w szczególności budowy urządzeń drenarskich i rowów odwadniających na gruntach ornych, łąkach i pastwiskach w dolinach rzecznych oraz na krawędzi tarasów zalewowych i wysoczyzn. Zachowanie i ewentualne odtwarzanie korytarzy ekologicznych opartych o ekosystemy wodne, celem zachowania dróg migracji gatunków związanych z wodą. Zwiększenie retencji wodnej, przy czym zbiorniki małej retencji winny dodatkowo wzbogacać różnorodność biologiczną terenu, uwzględniając starorzecza i lokalne obniżenia terenu; w miarę możliwości technicznych i finansowych zalecane jest odtworzenie funkcji obszarów źródłiskowych o dużych zdolnościach retencyjnych; w miarę możliwości należy zachowywać lub odtwarzać siedliska hydrogeniczne mające dużą rolę w utrzymaniu lokalnej różnorodności biologicznej. Gospodarka rybacka na wodach powierzchniowych wspomagająca ochronę gatunków krytycznie zagrożonych i zagrożonych oraz promująca gatunki o pochodzeniu lokalnym, prowadząca do uzyskania struktury gatunkowej i wiekowej ryb właściwej dla danego typu wód.</p>

Kod JCW	Kod obszaru chronionego	Nazwa obszaru chronionego	Cel środowiskowy dla obszaru chronionego
PLRW7000205848899	PLB280015	Ostoja Warmińska	<p>Utrzymanie lub odtworzenie właściwego stanu ochrony. Właściwy stan ochr. piskiwiaca wymaga: zachow. natur. dolin i brzegów rzek, w tym ter. aluwialnych, natur. procesów akumul. aluwioów. --- Właściwy stan ochr. zimorodka wymaga: zachow. natur. dynamiki rzek, w tym natur. procesów erozji bocznej, powstawania, utrzymywania i rozwoju skarp (wyrw) brzegowych. --- Właściwy stan ochrony orlika grubodziobego wymaga: zachow. rozległych kompleksów podmokłych, ekstensywnie użytkowanych łąk i sąsiadujących z nimi lasów i zadrzewień liściastych, optymalnie lęgowych i bagiennych. --- Właściwy stan ochr. gągoła wymaga: zachow. akwenów z leśną strefą brzeg. bogatą w drzewa dziuplaste; zachow. spokoju tafli wody w okr. wodzenia młodych. --- Właściwy stan ochr. bociana białego wymaga: zachow. biotopów żerowiskowych, w tym wilg. i podmokłych łąk i pastwisk, pośrednio dla zachow. bazy żerowej zachow. uwilgotnienia terenu i obfitości zabagnień i oczek wodnych w krajobrazie. --- Właściwy stan ochr. bociana czarnego wymaga: zachow. bagiennych i podmokłych olsów, natur. charakteru cieków i drobnych akwenów śródlęśnych. --- Właściwy stan ochr. błotniaka stawowego wymaga: zachow. natur. mozaiki mokradłowego krajobrazu, zwykle z udz. stawów, zbiorn. wodnych, podmokłych szuwarów. --- Właściwy stan ochr. błotniaka łąkowego wymaga: zachow. natur. mozaiki mokradłowego krajobrazu, zwykle z udz. dużych kompleksów podmokłych łąk, turzycowisk, szuwarów, zabagnień. --- Właściwy stan ochr. derkacza wymaga: zachow. uwilgotnienia i wyklucz. odwadniania wilg. i podmokłych łąk. --- Właściwy stan ochr. łabędzia krzyliwego wymaga: zachow. w stanie natur. zbiorn. wodnych, na których gniazduje. --- Właściwy stan ochr. łabędzia niemiego wymaga: zachow. w stanie natur. zbiorn. wodnych, na których gniazduje. --- Właściwy stan ochr. żurawia wymaga: zachowania mozaiki mokradeł w krajobrazie, w tym zachow. zabagnień i wyklucz. ich odwadniania. --- Właściwy stan ochr. bielika wymaga: zachow. spokojnej tafli i obrzeży wody jako miejsca żerowania. --- Właściwy stan ochr. nurogęsi wymaga: zachow. akwenów z naturalną leśną strefą brzegową, bogatą w drzewa dziuplaste, ograniczenia urbanizacji ter. wokół akwenów, ogranicz. presji rekreacji i turystyki wodnej. --</p> <p>- Właściwy stan ochr. koncentracji siewki złotej wymaga: zachow. w okresie wędrowki wiosennej ter. łąkowych płytko zalanych. --- Właściwy stan ochr. zielonki wymaga: zachow. bagiennego char. terenu: bagiennych wysokich szuwarów z oczkami wody, zwykle jako komponentu stawów rybnych bądź zalewanych części dolin rzecznych. --- Właściwy stan ochr. samotnika wymaga: zachow. bagiennego char. biotopu, w tym bagiennych lasów.</p> <p>[Wymaga wg. planu lokalnej współpracy'2007': utrzymania obecnych wilg. war. wodnych wilg. użytków zielonych.]</p>

Kod JCW	Kod obszaru chronionego	Nazwa obszaru chronionego	Cel środowiskowy dla obszaru chronionego
PLRW70002058489	OCHK72	Doliny Rzeki Guber	<p>Utrzymywanie, a w razie potrzeby podwyższanie poziomu wód gruntowych [w lasach], w szczególności na siedliskach wilgotnych i bagiennych, tj. w borach bagiennych, olsach i łągach. Zachowanie i utrzymywanie w stanie zbliżonym do naturalnego istniejących źródleńskich cieków, mokradeł, torfowisk [w lasach]. Zachowanie w stanie nienaruszonym obszarów wodno-błotnych, w tym torfowisk, zabagnień, podmokłości, oczek wodnych oraz obszarów źródłiskowych cieków. Zachowanie i ochrona zbiorników wód powierzchniowych wraz z pasem roślinności okalającej, poza rowami melioracyjnymi. Ograniczenie wyznaczenia lokalizacji nowych wód przeciwpowodziowych do rzeczywistej konieczności ochrony człowieka i jego mienia przed powodzią; w miarę możliwości waty należy lokalizować jak najdalej od koryta rzeki, wykorzystując naturalną rzeźbę terenu. Tworzenie stref buforowych wokół zbiorników wodnych w postaci pasów zadrzewień i zakrzewień, celem ograniczenia splywu substancji biogennej i zwiększenia różnorodności biologicznej. Ograniczenie prac regulacyjnych i utrzymawczych rzek tylko do zakresu niezbędnego dla rzeczywistej ochrony przeciwpowodziowej. Zapewnienie swobodnej migracji rybom w ciekach poprzez budowę przepławek na istniejących i nowych budowliach piętrzących. Utrzymanie i wprowadzanie zakrzewień i szuwarów wokół zbiorników wodnych, w szczególności starorzeczy i oczek wodnych jako bariery ograniczającej dostęp do linii brzegowej; utrzymanie lub tworzenie pasów zakrzewień i zadrzewień wzdłuż cieków jako naturalnej obudowy biologicznej ograniczającej splyw zanieczyszczeń z pól uprawnych. Ograniczenie działań powodujących obniżenie zwierciadła wód podziemnych, w szczególności budowy urządzeń drenarskich i rowów odwadniających na gruntach ornych, łąkach i pastwiskach w dolinach rzecznych oraz na krawędzi tarasów zalewowych i wysoczyzn. Zachowanie i ewentualne odtwarzanie korytarzy ekologicznych opartych o ekosystemy wodne, celem zachowania dróg migracji gatunków związanych z wodą. Zwiększenie retencji wodnej, przy czym zbiorniki małej retencji winny dodatkowo wzbogacać różnorodność biologiczną terenu, uwzględniając starorzecza i lokalne obniżenia terenu; w miarę możliwości technicznych i finansowych zalecane jest odtworzenie funkcji obszarów źródłiskowych o dużych zdolnościach retencyjnych; w miarę możliwości należy zachowywać lub odtwarzać siedliska hydrogeniczne mające dużą rolę w utrzymaniu lokalnej różnorodności biologicznej. Gospodarka rybacka na wodach powierzchniowych wspomagająca ochronę gatunków krytycznie zagrożonych i zagrożonych oraz promująca gatunki o pochodzeniu lokalnym, prowadząca do uzyskania struktury gatunkowej i wiekowej ryb właściwej dla danego typu wód.</p>

Kod JCW	Kod obszaru chronionego	Nazwa obszaru chronionego	Cel środowiskowy dla obszaru chronionego
PLRW70002058489	PLB280015	Ostoja Warmińska	<p>Utrzymanie lub odtworzenie właściwego stanu ochrony. Właściwy stan ochr. pliskliwca wymaga: zachow. natur. dolin i brzegów rzek, w tym ter. aluwialnych, natur. procesów akumul. aluwioów. --- Właściwy stan ochr. zimorodka wymaga: zachow. natur. dynamiki rzek, w tym natur. procesów erozji bocznej, powstawania, utrzymywania i rozwoju skarp (wyrw) brzegowych. --- Właściwy stan ochrony orlika grubodziobego wymaga: zachow. rozległych kompleksów podmokłych, ekstenywnie użytkowanych łąk i sąsiadujących z nimi lasów i zadrzewień liściastych, optymalnie lęgowych i bagiennych. --- Właściwy stan ochr. gągoła wymaga: zachow. akwenów z leśną strefą brzeg. bogatą w drzewa dziuplaste, zachow. spokoju tafli wody w okr. wrodzenia młodych. --- Właściwy stan ochr. bociana białego wymaga: zachow. biotopów żerowiskowych, w tym wilg. i podmokłych łąk i pastwisk, pośrednio dla zachow. bazy żerowej zachow. uwilgotnienia terenu i obfitości zabagnień i oczek wodnych w krajobrazie. --- Właściwy stan ochr. bociana czarnego wymaga: zachow. bagiennych i podmokłych olsów, natur. charakteru cieków i drobnych akwenów śródlęsnych. --- Właściwy stan ochr. błotniaka stawowego wymaga: zachow. natur. mozaiki mokradłowego krajobrazu, zwykle z udz. stawów, zbiorn. wodnych, podmokłych szuwarów. --- Właściwy stan ochr. błotniaka łąkowego wymaga: zachow. natur. mozaiki mokradłowego krajobrazu, zwykle z udz. dużych kompleksów podmokłych łąk, turzycowisk, szuwarów, zabagnień. --- Właściwy stan ochr. derkacza wymaga: zachow. uwilgotnienia i wyklucz. odwadniania wilg. i podmokłych łąk. --- Właściwy stan ochr. łabędzia krzyliwego wymaga: zachow. w stanie natur. zbiorn. wodnych, na których gniazduje. --- Właściwy stan ochr. łabędzia niemieckiego wymaga: zachow. w stanie natur. zbiorn. wodnych, na których gniazduje. --- Właściwy stan ochr. żurawia wymaga: zachowania mozaiki mokradel w krajobrazie, w tym zachow. zabagnień i wyklucz. ich odwadniania. --- Właściwy stan ochr. nurogęsi wymaga: zachow. spokojnej tafli i obrzeży wody jako miejsca żerowania. --- Właściwy stan ochr. akwenów z naturalną leśną strefą brzegową, bogatą w drzewa dziuplaste, ograniczenia urbanizacji ter. wokół akwenów, ogranicz. presji rekreacji i turystyki wodnej. --</p> <p>- Właściwy stan ochr. koncentracji siewki złotej wymaga: zachow. w okresie wędrowki wiosennej ter. łąkowych płytko zalanych. --- Właściwy stan ochr. zielonki wymaga: zachow. bagiennego char. terenu: bagiennych wysokich szuwarów z oczkami wody, zwykle jako komponentu stawów rybnych bądź zalewanych części dolin rzecznych. --- Właściwy stan ochr. samotnika wymaga: zachow. bagiennego char. biotopu, w tym bagiennych lasów.</p> <p>[Wymaga wg. planu lokalnej współpracy 2007: utrzymywania obecnych wilg. war. wodnych wilg. użytków zielonych.]</p>

Kod JCW	Kod obszaru chronionego	Nazwa obszaru chronionego	Cel środowiskowy dla obszaru chronionego
PLRW700020584911	OCHK49	Doliny Dolnej Łyny	<p>Utrzymywanie, a w razie potrzeby podwyższanie poziomu wód gruntowych [w lasach], w szczególności na siedliskach wilgotnych i bagiennych, tj. w borach bagiennych, olsach i łągach. Zachowanie i utrzymywanie w stanie zbliżonym do naturalnego istniejących źródleńskich cieków, mokradeł, torfowisk [w lasach]. Zachowanie w stanie nienaruszonym obszarów wodno-błotnych, w tym torfowisk, zabagnień, podmokłości, oczek wodnych oraz obszarów źródłiskowych cieków. Zachowanie i ochrona zbiorników wód powierzchniowych wraz z pasem roślinności okalającej, poza rowami melioracyjnymi. Ograniczenie wyznaczenia lokalizacji nowych wód przeciwpowodziowych do rzeczywistej konieczności ochrony człowieka i jego mienia przed powodzią; w miarę możliwości wały należy lokalizować jak najdalej od koryta rzeki, wykorzystując naturalną rzeźbę terenu. Tworzenie stref buforowych wokół zbiorników wodnych w postaci pasów zadrzewień i zakrzewień, celem ograniczenia wpływu substancji biogennych i zwiększenia różnorodności biologicznej. Ograniczenie prac regulacyjnych i utrzymawianych rzek tylko do zakresu niezbędnego dla rzeczywistej ochrony przeciwpowodziowej. Zapewnienie swobodnej migracji rybom w ciekach poprzez budowę przepławek na istniejących i nowych budowliach piętrzących. Utrzymanie i wprowadzanie zakrzewień i szuwarów wokół zbiorników wodnych, w szczególności starorzeczy i oczek wodnych jako bariery ograniczającej dostęp do linii brzegowej; utrzymanie lub tworzenie pasów zakrzewień i zadrzewień wzdłuż cieków jako naturalnej obudowy biologicznej ograniczającej wpływ zanieczyszczeń z pól uprawnych. Ograniczenie działań powodujących obniżenie zwierciadła wód podziemnych, w szczególności budowy urządzeń drenażowych i rowów odwadniających na gruntach ornych, łąkach i pastwiskach w dolinach rzecznych oraz na krawędzi tarasów zalewowych i wysoczyzn. Zachowanie i ewentualne odtwarzanie korytarzy ekologicznych opartych o ekosystemy wodne, celem zachowania dróg migracji gatunków związanych z wodą. Zwiększenie retencji wodnej, przy czym zbiorniki mającej retencji winno dodatkowo wzbogacać różnorodność biologiczną terenu, uwzględniając starorzecza i lokalne obniżenia terenu; w miarę możliwości technicznych i finansowych zalecane jest odtworzenie funkcji obszarów źródłiskowych o dużych zdolnościach retencyjnych; w miarę możliwości należy zachowywać lub odtwarzać siedliska hydrogeniczne mające dużą rolę w utrzymaniu lokalnej różnorodności biologicznej. Gospodarka rybacka na wodach powierzchniowych wspomagająca ochronę gatunków krytycznie zagrożonych i zagrożonych oraz promująca gatunki o pochodzeniu lokalnym, prowadząca do uzyskania struktury gatunkowej i wiekowej ryb właściwej dla danego typu wód.</p>

Kod JCW	Kod obszaru chronionego	Nazwa obszaru chronionego	Cel środowiskowy dla obszaru chronionego
PLRW700020584911	PLB280015	Ostoja Warmińska	<p>Utrzymanie lub odtworzenie właściwego stanu ochrony. Właściwy stan ochr. piskliwca wymaga: zachow. natur. dolin i brzegów rzek, w tym ter. aluwialnych, natur. procesów akumul. aluwioów. --- Właściwy stan ochr. zimorodka wymaga: zachow. natur. dynamiki rzek, w tym natur. procesów erozji bocznej, powstawania, utrzymywania i rozwoju skarp (wyryw) brzegowych. --- Właściwy stan ochrony orlika grubodziobego wymaga: zachow. rozległych kompleksów podmokłych, ekstenywnie użytkowanych łąk i sąsiadujących z nimi lasów i zadrzewień liściastych, optymalnie lęgowych i bagiennych. --- Właściwy stan ochr. gągoła wymaga: zachow. akwenów z leśną strefą brzeg. bogatą w drzewa dziuplaste, zachow. spokoju tafli wody w okr. wodzenia młodych. --- Właściwy stan ochr. bociana białego wymaga: zachow. biotopów żerowiskowych, w tym wilg. i podmokłych łąk i pastwisk, pośrednio dla zachow. bazy żerowej zachow. uwilgotnienia terenu i obfitości zabagnień i oczek wodnych w krajobrazie. --- Właściwy stan ochr. bociana czarnego wymaga: zachow. bagiennych i podmokłych olsów, natur. charakteru cieków i drobnych akwenów śródlęśnych. --- Właściwy stan ochr. błotniaka stawowego wymaga: zachow. natur. mozaiki mokradłowego krajobrazu, zwykle z udz. stawów, zbiorn. wodnych, podmokłych szuwarów. --- Właściwy stan ochr. błotniaka łąkowego wymaga: zachow. natur. mozaiki mokradłowego krajobrazu, zwykle z udz. dużych kompleksów podmokłych łąk, turzycowisk, szuwarów, zabagnień. --- Właściwy stan ochr. derkacza wymaga: zachow. uwilgotnienia i wyklucz. odwadniania wilg. i podmokłych łąk. --- Właściwy stan ochr. łabędzia krzyliwego wymaga: zachow. w stanie natur. zbiorn. wodnych, na których gniazduje. --- Właściwy stan ochr. łabędzia niemieckiego wymaga: zachow. w stanie natur. zbiorn. wodnych, na których gniazduje. --- Właściwy stan ochr. żurawia wymaga: zachowania mozaiki mokradel w krajobrazie, w tym zachow. zabagnień i wyklucz. ich odwadniania. --- Właściwy stan ochr. bielika wymaga: zachow. spokojnej tafli i obrzeży wody jako miejsca żerowania. --- Właściwy stan ochr. nurogęsi wymaga: zachow. akwenów z naturalną leśną strefą brzegową, bogatą w drzewa dziuplaste, ograniczenia urbanizacji ter. wokół akwenów, ogranicz. presji rekreacji i turystyki wodnej. --</p> <p>- Właściwy stan ochr. koncentracji siewki złotej wymaga: zachow. w okresie wędrówki wiosennej ter. łąkowych płytko zalanych. --- Właściwy stan ochr. zielonki wymaga: zachow. bagiennego char. terenu: bagiennych wysokich szuwarów z oczkami wody, zwykle jako komponentu stawów rybnych bądź zalewanych części dolin rzecznych. --- Właściwy stan ochr. samotnika wymaga: zachow. bagiennego char. biotopu, w tym bagiennych lasów.</p> <p>[Wymaga wg. planu lokalnej współpracy/2007: utrzymanie obecnych wilg. war. wodnych wilg. użytków zielonych.]</p>
PLRW700025582199	OCHK135	Jeziora Oświn	<p>Zachowanie śródpolnych torfowisk, zabagnień, podmokłości oraz oczek wodnych [poza lasami]. Ograniczenie melioracji odwadniających, w tym regulowania odpływu wody z sieci rowów, tylko do realizowanych w ramach racjonalnej gospodarki rolnej, jednak z bezwzględny zachowaniem w stanie nienaruszonym terenów podmokłych, w tym torfowisk i obszarów wodno-błotnych oraz obszarów źródłiskowych cieków. Zachowanie i ochrona zbiorników wód powierzchniowych wraz z pasem roślinności okalającej, poza rowami melioracyjnymi. Tworzenie stref buforowych wokół zbiorników wodnych w postaci pasów zadrzewień i zakrzewień, celem ograniczenia spływu substancji biogennych i zwiększenia różnorodności biologicznej. Ograniczenie prac regulacyjnych i utrzymaniowych rzek tylko do zakresu niezbędnego dla rzeczywistej ochrony przeciwpowodziowej. Zachowanie i utrzymanie w stanie zbliżonym do naturalnego istniejących cieków, mokradel, torfowisk. Ograniczenie zabudowy przy ciekach i kanałach, w celu zachowania ciągłości przyrodniczo-krajobrazowych oraz ochrony brzegów rzecznych przed ruchami osuwiskowymi. Ograniczenie zabudowy przy brzegach rzek, w celu zachowania ciągłości przyrodniczo-krajobrazowych oraz ochrony krawędzi tarasów rzecznych przed ruchami osuwiskowymi. Ograniczenie działań powodujących obniżenie zwierciadła wód podziemnych, w szczególności budowy urządzeń drenarskich i rowów odwadniających na gruntach ornych, łąkach i pastwiskach w dolinach rzecznych oraz na krawędzi tarasów zalewowych. Zachowanie i ewentualne odzwieranie korytarzy ekologicznych opartych o ekosystemy wodne, celem zachowania dróg migracji gatunków związanych z wodą.</p>

Kod JCW	Kod obszaru chronionego	Nazwa obszaru chronionego	Cel środowiskowy dla obszaru chronionego
PLRW700025582199	OCHK151	Krajny Wielkich Jezior Mazurskich	<p>Utrzymywanie, a w razie potrzeby podwyższenie poziomu wód gruntowych [w lasach], w szczególności na siedliskach wilgotnych i bagiennych, tj. w borach bagiennych, olsach i łęgach. Zachowanie i utrzymywanie w stanie zbliżonym do naturalnego istniejących źródleńskich cieków, mokradeł, torfowisk [w lasach]. Zachowanie śródpolnych torfowisk, zabagnień, podmokłości oraz oczek wodnych [poza lasami]. Ograniczenie melioracji odwadniających, w tym regulowania odpływu wody z sieci rowów, tylko do realizowanych w ramach racjonalnej gospodarki rolnej, jednak z bezwzględny zachowaniem w stanie nienaruszonym terenów podmokłych, w tym torfowisk i obszarów wodno-biotnych oraz obszarów źródleńskich cieków. Zachowanie i ochrona zbiorników wód powierzchniowych wraz z pasem roślinności okalającej, poza rowami melioracyjnymi. Ograniczenie wyznaczenia lokalizacji nowych wałów przeciwpowodziowych do rzeczywistej konieczności ochrony cztowiewka i jego mienia przed powodzią; w miarę możliwości waty należy lokalizować jak najdalej od koryta rzeki, wykorzystując naturalną rzeźbę terenu. Tworzenie stref buforowych wokół zbiorników wodnych w postaci pasów zadrzewień i zakrzewień, celem ograniczenia sptywu substancji biogenych i zwiększenia różnorodności biologicznej. Ograniczenie prac regulacyjnych i utrzymawaniowych rzek tylko do zakresu niezbędnego dla rzeczywistej ochrony przeciwpowodziowej. Zapewnienie swobodnej migracji rybom w ciekach poprzez budowę przepławek na istniejących i nowych budowliach piętrzących. Utrzymanie i wprowadzanie zakrzewień i szwarów wokół zbiorników wodnych, w szczególności starorzeczy i oczek wodnych jako bariery ograniczającej dostęp do linii brzegowej; utrzymanie lub tworzenie pasów zakrzewień i zadrzewień wzdułuż cieków jako naturalnej obudowy biologicznej ograniczającej sptyw zanieczyszczeń z pól uprawnych. Ograniczenie działaleń powodujących obniżenie zwierciadła wód podziemnych, w szczególności budowy urządzeń drenarskich i rowów odwadniających na gruntach omnych, łąkach i pastwiskach w dolinach rzecznych oraz na krawędzi tarasów zalewowych i wysoczyzn. Zachowanie i ewentualne odtwarzanie korytarzy ekologicznych opartych o ekosystemy wodne, celem zachowania dróg migracji gatunków związanych z wodą. Zwiększenie retencji wodnej, przy czym zbiorniki małej retencji winny dodatkowo wzbogacać różnorodność biologiczną terenu, uwzględniając starorzecza i lokalne obniżenia terenu; w miarę możliwości technicznych i finansowych zalecane jest odtworzenie funkcji obszarów źródleńskich o dużych zdolnościach retencyjnych; w miarę możliwości należy zachowywać lub odtwarzać siedliska hydrogeniczne mające dużą rolę w utrzymaniu lokalnej różnorodności biologicznej. Gospodarka rybacka na wodach powierzchniowych wspomagająca ochronę gatunków krytycznie zagrożonych i zagrożonych oraz promująca gatunki o pochodzeniu lokalnym, prowadząca do uzyskania struktury gatunkowej i wiekowej ryb właściwej dla danego typu wód.</p>

Kod JCW	Kod obszaru chronionego	Nazwa obszaru chronionego	Cel środowiskowy dla obszaru chronionego
PLRW700025582199	OCHK2	Bagien Mazzańskich	<p>Utrzymywanie, a w razie potrzeby podwyższanie poziomu wód gruntowych [w lasach], w szczególności na siedliskach wilgotnych i bagiennych, tj. w borach bagiennych, olsach i łęgach. Zachowanie i utrzymywanie w stanie zbliżonym do naturalnego istniejących źródleńskich cieków, mokradeł, torfowisk [w lasach]. Zachowanie śródpolnych torfowisk, zabagnień, podmokłości oraz oczek wodnych [poza lasami]. Ograniczenie melioracji odwadniających, w tym regulowania odpływu wody z sieci rowów, tylko do realizowanych w ramach racjonalnej gospodarki rolnej, jednak z bezwzględny zachowaniem w stanie nienaruszonym terenów podmokłych, w tym torfowisk i obszarów wodno-biotnych oraz obszarów źródleńskich cieków. Zachowanie i ochrona zbiorników wód powierzchniowych wraz z pasem roślinności okalającej, poza rowami melioracyjnymi. Tworzenie stref buforowych wokół zbiorników wodnych w postaci pasów zadrzewień i zakrzewień, celem ograniczenia spływu substancji biogennych i zwiększenia różnorodności biologicznej. Ograniczenie prac regulacyjnych i utrzymaniowych rzek tylko do zakresu niezbędnego dla rzeczywistej ochrony przeciwpowodziowej. Zapewnienie swobodnej migracji rybom w ciekach poprzez budowę przepławek na istniejących i nowych budowliach piętrzących. Utrzymanie i wprowadzanie zakrzewień i szuwarów wokół zbiorników wodnych, w szczególności starorzeczy i oczek wodnych jako bariery ograniczającej dostęp do linii brzegowej; utrzymanie lub tworzenie pasów zakrzewień i zadrzewień wzdłuż cieków jako naturalnej obudowy biologicznej ograniczającej spływ zanieczyszczeń z pól uprawnych. Ograniczenie działań powodujących obniżenie zwierciadła wód podziemnych, w szczególności budowy urządzeń drenażowych i rowów odwadniających na gruntach ornych, łąkach i pastwiskach w dolinach rzecznych oraz na krawędzi tarasów zalewowych i wysoczyzn. Zachowanie i ewentualne odtwarzanie korytarzy ekologicznych opartych o ekosystemy wodne, celem zachowania dróg migracji gatunków związanych z wodą. Zwiększenie retencji wodnej, przy czym zbiorniki mającej retencji winny dodatkowo wzbogacać różnorodność biologiczną terenu, uwzględniając starorzecza i lokalne obniżenia terenu; w miarę możliwości technicznych i finansowych zalecane jest odtworzenie funkcji obszarów źródleńskich o dużych zdolnościach retencyjnych; w miarę możliwości należy zachowywać lub odtwarzać siedliska hydrogeniczne mające dużą rolę w utrzymaniu lokalnej różnorodności biologicznej. Odtwarzanie meandrów na wybranych odcinkach cieków; w razie możliwości wprowadzanie wtórnego zabagnienia terenów. Gospodarka rybacka na wodach powierzchniowych wspomagająca ochronę gatunków krytycznie zagrożonych i zagrożonych oraz promująca gatunki o pochodzeniu lokalnym, prowadząca do uzyskania struktury gatunkowej i wiekowej ryb właściwej dla danego typu wód.</p>

Kod JCW	Kod obszaru chronionego	Nazwa obszaru chronionego	Cel środowiskowy dla obszaru chronionego
PLRW700025582199	OCHK224	Pojezierza Elckiego	<p>Utrzymywanie, a w razie potrzeby podwyższanie poziomu wód gruntowych [w lasach], w szczególności na siedliskach wilgotnych i bagiennych, tj. w borach bagiennych, cieków, olsach i łęgach. Zachowanie i utrzymywanie w stanie zbliżonym do naturalnego istniejących śródleśnych cieków, mokradeł, torfowisk [w lasach]. Zachowanie śródpolnych torfowisk, zabagnień, podmokłości oraz oczek wodnych [poza lasami]. Ograniczenie melioracji odwadniających, w tym regulowania odpływu wody z sieci rowów, tylko do realizowanych w ramach racjonalnej gospodarki rolnej, jednak z bezwzględny zachowaniem w stanie nienaruszonym terenów podmokłych, w tym torfowisk i obszarów wodno-biotnych oraz obszarów źródłiskowych cieków. Zachowanie i ochrona zbiorników wód powierzchniowych wraz z pasem roślinności okalającej, poza rowami melioracyjnymi. Ograniczenie wyznaczenia lokalizacji nowych wałów przeciwpowodziowych do rzeczywistej konieczności ochrony człowieka i jego mienia przed powodzią; w miarę możliwości wały należy lokalizować jak najdalej od koryta rzeki, wykorzystując naturalną rzeźbę terenu. Tworzenie stref buforowych wokół zbiorników wodnych w postaci pasów zadrzewień i zakrzewień, celem ograniczenia sphywu substancji biogennych i zwiększenia różnorodności biologicznej. Ograniczenie prac regulacyjnych i utrzymywania rzek tylko do zakresu niezbędnego dla rzeczywistej ochrony przeciwpowodziowej. Zapewnienie swobodnej migracji rybołom w ciekach poprzez budowę przepławek na istniejących i nowych budowliach piętrzących. Utrzymanie i wprowadzanie zakrzewień i szwarów wokół zbiorników wodnych, w szczególności starorzeczy i oczek wodnych jako bariery ograniczającej dostęp do linii brzegowej; utrzymanie lub tworzenie pasów zakrzewień i zadrzewień wzdłuż cieków jako naturalnej obudowy biologicznej ograniczającej sphyw zanieczyszczeń z pól uprawnych. Ograniczenie działań powodujących obniżenie zwierciadła wód podziemnych, w szczególności budowy urządzeń drenażowych i rowów odwadniających na gruntach ornych, łąkach i pastwiskach w dolinach rzecznych oraz na krawędzi tarasów zalewowych i wysoczyzn. Zachowanie i ewentualne odtwarzanie korytarzy ekologicznych opartych o ekosystemy wodne, celem zachowania dróg migracji gatunków związanych z wodą. Zwiększanie retencji wodnej, przy czym zbiorniki małej retencji winny dodatkowo wzbogacać różnorodność biologiczną terenu, uwzględniając starorzecza i lokalne obniżenia terenu; w miarę możliwości technicznych i finansowych, zalecane jest odtworzenie funkcji obszarów źródłiskowych o dużych zdolnościach retencyjnych; w miarę możliwości należy zachowywać lub odtwarzać siedliska hydrogeniczne mające dużą rolę w utrzymaniu lokalnej różnorodności biologicznej. Gospodarka rybacka na wodach powierzchniowych wspomagająca ochronę gatunków krytycznie zagrożonych i zagrożonych oraz promująca gatunki o pochodzeniu lokalnym, prowadząca do uzyskania struktury gatunkowej i wiekowej ryb właściwej dla danego typu wód.</p>

Kod JCW	Kod obszaru chronionego	Nazwa obszaru chronionego	Cel środowiskowy dla obszaru chronionego
PLRW700025582199	OCHK262	Puszczy Boreckiej	<p>Utrzymywanie, a w razie potrzeby podwyższanie poziomu wód gruntowych [w lasach], w szczególności na siedliskach wilgotnych i bagiennych, tj. w borach bagiennych, olsach i łęgach. Zachowanie i utrzymywanie w stanie zbliżonym do naturalnego istniejących źródleńskich cieków, mokradeł, torfowisk [w lasach]. Zachowanie śródpolnych torfowisk, zabagnień, podmokłości oraz oczek wodnych [poza lasami]. Ograniczenie melioracji odwadniających, w tym regulowania odpływu wody z sieci rowów, tylko do realizowanych w ramach racjonalnej gospodarki rolnej, jednak z bezwzględny zachowaniem w stanie nienaruszonym terenów podmokłych, w tym torfowisk i obszarów wodno-biotnych oraz obszarów źródłiskowych cieków. Zachowanie i ochrona zbiorników wód powierzchniowych wraz z pasem roślinności okalającej, poza rowami melioracyjnymi. Tworzenie stref buforowych wokół zbiorników wodnych w postaci pasów zadrzewień i zakrzewień, celem ograniczenia spływu substancji biogennych i zwiększenia różnorodności biologicznej. Ograniczenie prac regulacyjnych i utrzymawianych rzek tylko do zakresu niezbędnego dla rzeczywistej ochrony przeciwpowodziowej. Utrzymanie i wprowadzanie zakrzewień i szuwarów wokół zbiorników wodnych, w szczególności starorzeczy i oczek wodnych jako bariery ograniczającej dostęp do linii brzegowej; utrzymywanie lub tworzenie pasów zakrzewień i zadrzewień wzdłuż cieków jako naturalnej obudowy biologicznej ograniczającej wpływ zanieczyszczeń z pól uprawnych. Ograniczenie działań powodujących obniżenie zwierciadła wód podziemnych, w szczególności budowy urządzeń drenażowych i rowów odwadniających na gruntach ornych, łąkach i pastwiskach w dolinach rzecznych oraz na krawędzi tarasów zalewowych i wysoczyzn. Zachowanie i ewentualne odtwarzanie korytarzy ekologicznych opartych o ekosystemy wodne, celem zachowania dróg migracji gatunków związanych z wodą. Zwiększanie retencji wodnej, przy czym zbiorniki małej retencji winny dodatkowo wzbogacać różnorodność biologiczną terenu, uwzględniając starorzeczka i lokalne obniżenia terenu; w miarę możliwości technicznych i finansowych zalecane jest odtworzenie funkcji obszarów źródłiskowych o dużych zdolnościach retencyjnych; w miarę możliwości należy zachowywać lub odtwarzać siedliska hydrogeniczne mające dużą rolę w utrzymaniu lokalnej różnorodności biologicznej. Utrzymanie i odtwarzanie meandrów na wybranych odcinkach cieków; w razie możliwości wprowadzanie wtórnego zabagnienia terenów. Gospodarka rybacka na wodach powierzchniowych wspomagająca ochronę gatunków krytycznie zagrożonych i zagrożonych oraz promująca gatunki o pochodzeniu lokalnym, prowadząca do uzyskania struktury gatunkowej i wiekowej ryb właściwej dla danego typu wód.</p>

Kod JCW	Kod obszaru chronionego	Nazwa obszaru chronionego	Cel środowiskowy dla obszaru chronionego
PLRW700025582199	OCHK51	Dolina Goidapy i Węgorapy	<p>Utrzymywanie, a w razie potrzeby podwyższanie poziomu wód gruntowych [w lasach], w szczególności na siedliskach wilgotnych i bagiennych, tj. w borach bagiennych, olsach i łągach. Zachowanie i utrzymywanie w stanie zbliżonym do naturalnego istniejących śródlęśnych cieków, mokradeł, torfowisk [w lasach]. Zachowanie śródpolnych torfowisk, zabagnień, podmokłości oraz oczek wodnych [poza lasami]. Ograniczenie melioracji odwadniających, w tym regulowania odpływu wody z sieci rowów, tylko do realizowanych w ramach racjonalnej gospodarki rolnej, jednak z bezwzględny zachowaniem w stanie nienaruszonym terenów podmokłych, w tym torfowisk i obszarów wodno-biotnych oraz obszarów źródłiskowych cieków. Zachowanie i ochrona zbiorników wód powierzchniowych wraz z pasem roślinności okalającej, poza rowami melioracyjnymi. Ograniczenie wyznaczenia lokalizacji nowych wałów przeciwpowodziowych do rzeczywiście konieczności ochrony człowieka i jego mienia przed powodzią; w miarę możliwości wały należy lokalizować jak najdalej od koryta rzeki, wykorzystując naturalną rzeźbę terenu. Tworzenie stref buforowych wokół zbiorników wodnych w postaci pasów zadrzewień i zakrzewień, celem ograniczenia spływu substancji biogennych i zwiększenia różnorodności biologicznej. Ograniczenie prac regulacyjnych i utrzymawaniowych rzek tylko do zakresu niezbędnego dla rzeczywistej ochrony przeciwpowodziowej. Zapewnienie swobodnej migracji rybom w ciekach poprzez budowę przepławek na istniejących i nowych budowliach piętrzących. Utrzymanie i wprowadzanie zakrzewień i szuwarów wokół zbiorników wodnych, w szczególności starorzeczy i oczek wodnych jako bariery ograniczającej dostęp do linii brzegowej; utrzymanie lub tworzenie pasów zakrzewień i zadrzewień wzdłuż cieków jako naturalnej obudowy biologicznej ograniczającej spływ zanieczyszczeń z pól uprawnych. Ograniczenie działań powodujących obniżenie zwierciadła wód podziemnych, w szczególności budowy urządzeń drenażowych i rowów odwadniających na gruntach ornym, łąkach i pastwiskach w dolinach rzecznych oraz na krawędzi tarasów zalewowych i wysoczyzn. Zachowanie i ewentualne odtwarzanie korytarzy ekologicznych opartych o ekosystemy wodne, celem zachowania dróg migracji gatunków związanych z wodą. Zwiększanie retencji wodnej, przy czym zbiorniki małej retencji winny dodatkowo wzbogacać różnorodność biologiczną terenu, uwzględniając starorzecza i lokalne obniżenia terenu; w miarę możliwości technicznych i finansowych zalecane jest odtworzenie funkcji obszarów źródłiskowych o dużych zdolnościach retencyjnych; w miarę możliwości należy zachowywać lub odtwarzać siedliska hydrogeniczne mające dużą rolę w utrzymaniu lokalnej różnorodności biologicznej. Zachowanie i wspomaganie naturalnych procesów przepływu wód w zbiornikach wodnych na obszarach międzywała; zaleca się stopniowe przywracanie naturalnych procesów kształtowania i sukcesji starorzeczy poprzez zastosowanie naturalnych wylewów. Utrzymywanie i odtwarzanie meandrow na wybranych odcinkach cieków; w razie możliwości wprowadzanie wtórnych zabagnień terenów. Gospodarka rybacka na wodach powierzchniowych wspomagająca ochronę gatunków krytycznie zagrożonych i zagrożonej gatunkowej dla danego typu wód. pochodzeniu lokalnym, prowadząca do uzyskania struktury gatunkowej i wiekowej ryb właściwej dla danego typu wód.</p>

Kod JCW	Kod obszaru chronionego	Nazwa obszaru chronionego	Cel środowiskowy dla obszaru chronionego
PLRW700025582199	OCHK72	Doliny Rzeki Guber	<p>Utrzymywanie, a w razie potrzeby podwyższanie poziomu wód gruntowych [w lasach], w szczególności na siedliskach wilgotnych i bagiennych, tj. w borach bagiennych, olsach i łęgach. Zachowanie i utrzymywanie w stanie zbliżonym do naturalnego istniejących śródlęśnych cieków, mokradeł, torfowisk [w lasach]. Zachowanie w stanie nienaruszonym obszarów wodno-biotnych, w tym torfowisk, zabagnień, podmokłości, oczek wodnych oraz obszarów źródłiskowych cieków. Zachowanie i ochrona zbiorników wód powierzchniowych wraz z pasem roślinności okalającej, poza rowami melioracyjnymi. Ograniczenie wyznaczenia lokalizacji nowych wiatów przeciwpowodziowych do rzeczywistej konieczności ochrony człowieka i jego mienia przed powodzią; w miarę możliwości wały należy lokalizować jak najdalej od koryta rzeki, wykorzystując naturalną rzeźbę terenu. Tworzenie stref buforowych wokół zbiorników wodnych w postaci pasów zadrzewień i zakrzewień, celem ograniczenia spływu substancji biogennej i zwiększenia różnorodności biologicznej. Ograniczenie prac regulacyjnych i utrzymaniowych rzek tylko do zakresu niezbędnego dla rzeczywistej ochrony przeciwpowodziowej. Zapewnienie swobodnej migracji rybom w ciekach poprzez budowę przepławek na istniejących i nowych budowliach piętrzących. Utrzymanie i wprowadzanie zakrzewień i szuwarów wokół zbiorników wodnych, w szczególności starorzeczy i oczek wodnych jako bariery ograniczającej dostęp do linii brzegowej; utrzymanie lub tworzenie pasów zakrzewień i zadrzewień wzdłuż cieków jako naturalnej obudowy biologicznej ograniczającej spływ zanieczyszczeń z pól uprawnych. Ograniczenie działań powodujących obniżenie zwierciadła wód podziemnych, w szczególności budowy urządzeń drenarskich i rowów odwadniających na gruntach ornych, łąkach i pastwiskach w dolinach rzecznych oraz na krawędzi tarasów zalewowych i wysoczyzn. Zachowanie i ewentualne odtwarzanie korytarzy ekologicznych opartych o ekosystemy wodne, celem zachowania dróg migracji gatunków związanych z wodą. Zwiększenie retencji wodnej, przy czym zbiorniki małej retencji winny dodatkowo wzbogacać różnorodność biologiczną terenu, uwzględniając starorzecza i lokalne obniżenia terenu; w miarę możliwości technicznych i finansowych zalecane jest odtworzenie funkcji obszarów źródłiskowych o dużych zdolnościach retencyjnych; w miarę możliwości należy zachowywać lub odtwarzać siedliska hydrogeniczne mające dużą rolę w utrzymaniu lokalnej różnorodności biologicznej. Gospodarka rybacka na wodach powierzchniowych wspomagająca ochronę gatunków krytycznie zagrożonych i zagrożonych oraz promująca gatunki o pochodzeniu lokalnym, prowadząca do uzyskania struktury gatunkowej i wiekowej ryb właściwej dla danego typu wód.</p> <p>Utrzymanie lub odtworzenie właściwego stanu ochrony. Właściwy stan ochrony orlika grubodziobego wymaga: zachow. rozległych kompleksów podmokłych, ekstenywnie użytkowanych łąk i sąsiadujących z nimi lasów i zadrzewień liściastych, optymalnie łęgowych i bagiennych. --- Właściwy stan ochr. gągoła wymaga: zachow. akwenów z leśną strefą brzeg. bogatą w drzewa dziuplaste, zachow. spokoju tafli wody w okr. wodzenia młodych. --- Właściwy stan ochr. bociana czarnego wymaga: zachow. bagiennych i podmokłych olsów, natur. charakteru cieków i drobnych akwenów śródlęśnych. --- Właściwy stan ochr. żurawia wymaga: zachowania mozaiki mokradeł w krajobrazie, w tym zachow. zabagnień i wyklucz. ich odwadniania. --- Właściwy stan ochr. rybotłwa wymaga: zachow. spokojnej tafli wody jako zerowiska. bezpieczeństwa od kłusownictwa na stawach rybnych. --- Właściwy stan ochr. zielonki wymaga: zachow. bagiennego char. terenu: bagiennych wysokich szuwarów z oczkami wody, zwykle jako komponentu stawów rybnych bądź zalewanych części dolin rzecznych. --- Właściwy stan ochr. samotnika wymaga: zachow. bagiennego char. biotopu, w tym bagiennych lasów.</p>
PLRW700025582199	PLB280006	Puszcza Borecka	

Kod JCW	Kod obszaru chronionego	Nazwa obszaru chronionego	Cel środowiskowy dla obszaru chronionego
PLRW700025582199	PLB280012	Jezioro Dobskie	<p>Utrzymanie lub odtworzenie właściwego stanu ochrony. Właściwy stan ochr. krakwy wymaga: zachow. natur. mozaiki mokradłowego krajobrazu, zwykle z udz. różnych silnie zarośniętych zb. wodnych. --- Właściwy stan ochrony orlika grubodziobego wymaga: zachow. rozległych kompleksów podmokłych, ekstensywnie użytkowanych łąk i sąsiadujących z nimi lasów i zadrzewień liściastych, optymalnie łągowych i bagiennych. --- Właściwy stan ochr. gągoła wymaga: zachow. akwenów z leśną strefą brzeg. bogatą w drzewa dziuplaste, zachow. spokoju tafli wody w okr. wodzenia miłodych. --- Właściwy stan ochr. koncentracji żurawia wymaga: zachowania mozaiki mokradel w krajobrazie, w tym zachow. silnie podtopionych zabagnień i wyklucz. ich odwadniania; dostępności spokojnych noclegowisk. --- Właściwy stan ochr. żurawia wymaga: zachowania mozaiki mokradel w krajobrazie, w tym zachow. zabagnień i wyklucz. ich odwadniania. --- Właściwy stan ochr. nurogesi wymaga: zachow. akwenów z naturalną leśną strefą brzegową, bogatą w drzewa dziuplaste, ograniczenia urbanizacji ter. wokół akwenów, ogranicz. presji rekreacji i turystyki wodnej. --- Właściwy stan ochr. kani czarnej wymaga: zachow. akwenów i ter. podmokłych w krajobrazie. --- Właściwy stan ochr. helmiatki wymaga: zachow. akwenów, gdzie występuje z bujnymi strefami szuwarowymi. --- Właściwy stan ochr. kormorana wymaga: tolerowania żerowania gatunku. --- Właściwy stan ochr. kormorana wymaga: tolerowania żerowania gatunku. --- Właściwy stan ochr. zielonki wymaga: zachow. bagienno char. terenu: bagiennych wysokich szuwarów z oczkami wody, zwykle jako komponentu stawów rybnych bądź zalewanych części dolin rzecznych.</p>
PLRW700025582199	PLH280002	Gierłoż	<p>Utrzymanie lub odtworzenie właściwego stanu ochrony. Właściwy stan ochr. łągów wierzbowych, topolowych, olszowych i jesionowych (91E0) wymaga: uwodnienie (w tym, jeśli dotyczy, dynamika zalewów) normalne z punktu widzenia odpowiedniego podtypu (zbiorowiska roślinnego). Naturalny lub zrenaturalizowany charakter i reżim hydrolog. cieków, jeżeli sąsiadują z łągami.</p>
PLRW700025582199	PLH280004	Mamerki	<p>Utrzymanie lub odtworzenie właściwego stanu ochrony. Właściwy stan ochr. borów i lasów bagiennych (91D0) wymaga: bagienne uwodnienie. Brak antropogenicznego odwadniania. --- Właściwy stan ochr. łągów wierzbowych, topolowych, olszowych i jesionowych (91E0) wymaga: uwodnienie (w tym, jeśli dotyczy, dynamika zalewów) normalne z punktu widzenia odpowiedniego podtypu (zbiorowiska roślinnego). Naturalny lub zrenaturalizowany charakter i reżim hydrolog. cieków, jeżeli sąsiadują z łągami.</p>

Kod JCW	Kod obszaru chronionego	Nazwa obszaru chronionego	Cel środowiskowy dla obszaru chronionego
PLRW700025582199	PLH280016	Ostoja Borecka	<p>Utrzymanie lub odtworzenie właściwego stanu ochrony. Właściwy stan ochr. twardowodnych oligo- i mezotroficznymi zbiorników z podwodnymi łąkami ramienic (3140) wymaga: zachowanie ilościowości i różnorodności podwodnych łąk ramienicowych. Optymalnie >4 gat. ramienic. Słonecznica f. f. >15 m głęb. lub do dna jez. Występowanie ramienic >5 m głęb. lub do dna jez. pH stabilne, 7-8,5. Brak gat. obcych z ew. wyjątk. dopuszczalnej moczarki kanad. Brak gat. ekspansywnych jak rogatki sztywne, roestnica grzebieniasta, glony nitkowate. Brak dominacji sinic. Wykluczenie presji dopływu ścieków, eutrofizacji, użytkowania wędkarskiego i in. użytkowania rekreacyjnego, fragmentacji strefy brzegowej, szwarów i litoralu, która mogłaby pogarszać parametry wody lub stan roślinności ramienicowej. --- Właściwy stan ochr. starorzeczy i naturalnych eutroficznymi zbiorników wodnych (3150) wymaga: zastrzeżone parametry fizykochemiczne: przewodność <25%, a w starorzeczach <50% pow. wody. Brak gat. obcych i inwazyjnych z ew. wyjątk. dopuszczalnej moczarki kanad. pH 6,5-7,9. Przewodność <600 mikroS/cm. Brak zakwitów sinicowych. Wykluczenie presji dopływu zanieczyszczeń ze zlewni i złych form gosp. rybactwiej, naturalna strefa brzegowa i litoral. W przypadku starorzeczy: naturalna dynamika i reżim hydrologiczny rzeki; dające możliwości powstawania nowych starorzeczy i naturalnego okresowego kontaktu z wodami rzeczynymi starorzeczy istniejących. --- Właściwy stan ochr. naturalnych, dystroficznych zbiorn. wodnych (3160) wymaga: naturalny stan hydrologii i roślinności powiązanych torfowisk; przewodność <100 mikroS/cm; TDS <60 mg/dm³; barwa wody: <50 mg Pt/dm³ (lub barwa wody brązowa, klarowna lub o niewielkiej mętności); pH 3-7. Brak sieci czynnych sztucznych rowów odwadniających lub doprowadzających wody spoza torfowiska; plankton z domin. gat. mikrotroficznymi i ew. sprężnic, z obec. gat. acydofilnych, bez zakwitów sinicowych ani dominacji sinic lub okrzemek; wykluczenie intens. gosp. ryb., w szczególności nawożenia i wapnowania. --- Właściwy stan ochr. zmiennowilgotnych łąk trzęślicowych (6410) wymaga: zachow. zmiennowilgotnych i wilgotnych warunków siedliskowych, umożliw. jednak przynajmniej okazjonalne (niekoniecznie coroczne) koszenie. --- Właściwy stan ochr. torfowisk wysokich (7110) wymaga: bagienne, naturalne warunki wodne. Poziom wody nie głębiej niż 10 cm ppt. Brak sieci rowów i kanałów melioracyjnych oraz innych elementów infrastruktury melioracyjnej odwadniających torfowisko bądź infrastruktura melioracyjna w wystarczającym stopniu „zneutralizowana” na skutek podjętych działań ochronnych (zasypywanie rowów, budowa przegród itp.). --- Właściwy stan ochr. torfowisk przejściowych i trzęsawisk (7140) wymaga: bagienne, naturalne warunki wodne. Poziom wody nie głębiej niż 10 cm ppt. Brak sieci rowów i kanałów melioracyjnych oraz innych elementów infrastruktury melioracyjnej odwadniających torfowisko bądź infrastruktura melioracyjna w wystarczającym stopniu „zneutralizowana” na skutek podjętych działań ochronnych (zasypywanie rowów, budowa przegród itp.). --- Właściwy stan ochr. obniżeń na podłożu torfowym z roślin. przygietkową (7150) wymaga: poziom wody w przedziale 10 cm ppt - 2 cm npt. Brak sieci rowów i kanałów melioracyjnych oraz innych elementów infrastruktury melioracyjnej odwadniających torfowisko bądź infrastruktura melioracyjna w wystarczającym stopniu „zneutralizowana” na skutek podjętych działań ochronnych (zasypywanie rowów, budowa przegród itp.). --- Właściwy stan ochr. borów i lasów bagiennych (91D0) wymaga: bagienne uwodnienie. Brak antropogenicznego odwadniania. --- Właściwy stan ochr. łąk wierzbowych, topolowych, olszowych i jesionowych (91E0) wymaga: uwodnienie (w tym, jeśli dotyczy, dynamika zalewów) normalne z punktu widzenia odpowiedniego podtypu (zbiornikowego). Naturalny lub zrenaturalizowany charakter i reżim hydrolog. cieków, jeżeli sąsiadują z łąkami. --- Właściwy stan ochr. lipiennika Loesela wymaga: uwodnienie terenu duże. --- Właściwy stan ochr. bobra wymaga: tolerowanie działań bobrów. --- Właściwy stan ochr. wydry wymaga: bogatej bazy żerowej, pośrednio zachowania lub odtworzenia naturalnego różnicow. siedlisk ryb i ptaków.</p>

Kod JCW	Kod obszaru chronionego	Nazwa obszaru chronionego	Cel środowiskowy dla obszaru chronionego
PLRW700025582199	PLH280045	Ostoja Północnomazurska	<p>Utrzymanie lub odtworzenie właściwego stanu ochrony. Właściwy stan ochr. chronionych w obszarze gat. ryb wymaga (wg. najbardziej wymagającego gat.): Ciągłość ekologiczna - brak sztucznych przegród wyższych niż 10 cm. EFl+ w klasie I lub II. Jakość hydromorfologiczna (sr. arytm. ocen elementów: geometria koryta, substrat denny, charakterystyka przepływu, charakter i modyfikacja brzegów, mobilność koryta, ciągłość cieków wg PN-EN 14614) <2,5. Właściwy stan ochr. twarдовых oligo- i mezotroficznych zbiorników z podwodnymi łąkami ramienic (3140) wymaga: zachowanie ilościowości i różnorodności podwodnych łąg ramienicowych. Optymalnie >4 gat. ramienic. Strefa fotyczna >15 m głęb. lub do dna jez. Występowanie ramienic >5 m głęb. lub do dna jez. pH stabilnie; 7-8,5. Brak gat. obcych z ew. wyjątk. dopuszczalnej moczarki kanad. Brak gat. ekspansywnych jak rogatek sztywny, rdzelnica grzebieniasta, glony nitkowate. Brak dominacji sinic. Wykluczenie presji dopływu ścieków, eutrofizacji, użytkowania wędkarskiego i in. użytkowania rekreacyjnego, fragmentacji strefy brzegowej, szwarów i litoralu, która mogłaby pogarszać parametry wody lub stan roślinności ramienicowej. --- Właściwy stan ochr. starorzeczy i naturalnych eutroficznych zbiorników wodnych (3150) wymaga: zaostrożone parametry fizykochemiczne: przewodność <25%, a w starorzeczach <50% pow. wody. Brak gat. niezależnie od współczyn. Schindlera; pokrycie pleustofitów <25%, a w starorzeczach <50% pow. wody. Brak gat. obcych i inwazyjnych z ew. wyjątk. dopuszczalnej moczarki kanad. pH 6,5-7,9. Przewodnictwo <600 mikroS/cm. Brak zakwitów sinicowych. Wykluczenie presji dopływu zanieczyszczeń ze zlewni i złyż form gosp. rybackiej, naturalna strefa brzegowa i litoral. W przypadku starorzeczy: naturalna dynamika i reżim hydrologiczny rzeki; dające możliwości powstawania nowych starorzeczy i naturalnego okresowego kontaktu z wodami rzecznoymi starorzeczy istniejących. --- Właściwy stan ochr. łęgów wierzbowych, topolowych, olszowych i jesionowych (91E0) wymaga: uwodnienie (w tym, jeśli dotyczy, dynamika zalewów) normalne z punktu widzenia odpowiedniego podtypu (zbiorowiska roślinnego). Naturalny lub zrenaturalizowany charakter i reżim hydrolog. cieków, jeżeli sąsiadują z łęgami. --- Właściwy stan ochr. łęgowych lasów dębowo-wiązowo-jesionowych (91F0) wymaga: zalewy wodami rzecznoymi raz na kilka lat. W przypadku łęgów poza zalewowymi dolinami rzecznoymi - naturalne wilgotne warunki wodne. --- Właściwy stan ochr. kumaka niz. wymaga: zachow. miejsc łęgowych, w postaci (zależnie od specyf. obszar) stawów lub kompleksów drobnych zbiorn. wodnych o naturalnym charakterze. Brak trendu zanikania drobnych oczek wodnych w krajobrazie. --- Właściwy stan ochr. kozy wymaga, oprócz celu skonsolidowanego dla ryb: Gdy wyst. w starorzeczach, zachow. starorzeczy w stanie natur. Gdy wyst. w rowach, obecność namulców. Gdy wyst. w jeziorach naturalności strefy brzeg. i litoralu. Wzgl. liczebność >0,01 os./m2, obecność namulców. Gdy wyst. w jeziorach naturalności strefy brzeg. i litoralu. Wzgl. liczebność >0,01 os./m2, obecność namulców. --- Właściwy stan ochr. kozy wymaga, oprócz celu skonsolidowanego dla ryb: Gdy wyst. w starorzeczach, zachow. os./m2, obecne wszystkie kat. wiekowe (ADUL T, JUV, YOY) i YOY+JUV>50%; udział >5% w zespole ryb i minogów. --- Właściwy stan ochr. piskorza wymaga, oprócz celu skonsolidowanego dla ryb: Gdy wyst. w starorzeczach, zachow. starorzeczy w stanie natur. Gdy wyst. w rowach, obecność namulców. Gdy wyst. w jeziorach naturalności strefy brzeg. i litoralu. Wzgl. liczebność >0,01 os./m2, obecne wszystkie kat. wiekowe (ADUL T, JUV, YOY) i YOY+JUV>50%; udział >3% w zespole ryb i minogów. --- Właściwy stan ochr. różanki wymaga, oprócz celu skonsolidowanego dla ryb: Zarośń wody przez roślinność >50%. Względna liczebność małży skójkowatych >0,1 os./m2. Gdy wyst. w jez. naturalności strefy litoralu i wyst. małży skójkowatych >0,1 os./m2. Wzgl. liczebność >0,01 os./m2, >25 osobn. <4 cm dług.; udział >20% w zespole ryb i minogów.</p> <p>Zachowanie wierzby lapońskiej (Salix lapponum) oraz innej roślinności reliktovej [wymaga: odwrócenia przesuszenia torfowiska i odtworzenia bagiennych war. wodnych].</p>
PLRW700025582199	REZ258	Torfowisko Spytkowo	
PLRW700025582199	REZ259	Mokre	Zachowanie fragmentu lasu olszowo-jesionowego [powinno być: wiązowo-jesionowego], jedynego tego typu obszaru leśnego w regionie z roślinnością runa właściwą temu zespołowi [wymaga zachow. naturalnych war. wodnych].
PLRW700025582199	REZ260	Piłackie Wzgórze	Zachowanie walorów krajobrazowych, fragmentu moreny czołowej o urozmaiconej rzeźbie terenu, zbiorowisk boru świeżego i chrobotkowego, borealnej świerczyny oraz stanowisk roślin chronionych [wymaga zachow. naturalnych war.

Kod JCW	Kod obszaru chronionego	Nazwa obszaru chronionego	Cel środowiskowy dla obszaru chronionego
			wodnych].
PLRW700025582199	REZ261	Jezioro Dobskie	Zachowanie miejsc łęgowych ptaków wodno-blotnych oraz swoistych cech krajobrazu [wymaga zachow. jeziora i szuwarów w stanie natur., wykluczenia wszelkich form presji, w tym rekreac.].
PLRW700025582199	REZ262	Wyspy na Jeziorze Mamry i Kisajno	Ochrona miejsc łęgowych ptactwa wodnego i błotnego, ochrona ptactwa w czasie masowych wiosennych i jesiennych przelotów i ich odpoczynku na wyspach [wymaga zachow. naturaln. strefy brzegowej wysp, wykluczenia presji rekreac. na wyspy].
PLRW700025582199	REZ265	Perkuny	Zachowanie torfowiska wysokiego z naturalnymi zespołami roślinności zielonej i stanowiskiem wierzby lapońskiej [wymaga zachow. lub odtworz. bagiennych war. wodnych].
PLRW700025582199	REZ266	Jezioro Kożuchy	Zachowanie ze względów naukowych i dydaktycznych licznie gnieźdzącego się tam ptactwa, a między innymi jednej z największych w Polsce kolonii mew śmieszek [wymaga zachow. jeziora w stanie naturalnym, z nieobniżonym poziomem wody, wykluczenia wszelkich form presji].
PLRW700025582199	REZ278	Borki	Zachowanie kompleksu specyficznych dla regionu, dobrze zachowanych zbiorowisk leśnych o char. zbliżonym do naturalnego, w tym łęgów, olsów i świerczyn bagiennych [wymaga: zachow. bagiennych war. wodnych w olsach i świerczynach bag. oraz natur. przepływowich war. wodnych w łęgach; zachow. natur. strumieni, jezior, oczek wodnych i zabagnień, nie konserwowanie i nie odmulanie rowów meliorac.]. Zachowanie leśnego kompleksu zabagnionych dolin połącz. okresowymi strumieniami o natur. charakterze, powoli zabagniającego się wskutek zamulania się sztucznych rowów.
PLRW700025582199	REZ904	Sztynort	Zachowanie zatok jeziora Kirsajty stanowiących miejsce gniazdowania oraz koncentracji ptaków wodno-blotnych w czasie jesiennych i wiosennych migracji [wymaga zachow. zatok w stanie naturalnym i wykluczenia antropopresji].

Kod JCW	Kod obszaru chronionego	Nazwa obszaru chronionego	Cel środowiskowy dla obszaru chronionego
PLRW70002558435	OCHK133	Jeziora Mielno	<p>Utrzymywanie, a w razie potrzeby podwyższanie poziomu wód gruntowych [w lasach], w szczególności na siedliskach wilgotnych i bagiennych, tj. w borach bagiennych, olsach i łęgach. Zachowanie i utrzymywanie w stanie zbliżonym do naturalnego istniejących źródleńskich cieków, mokradeł, torfowisk [w lasach]. Zachowanie w stanie nienaruszonym obszarów wodno-blotnych, w tym torfowisk, zabagnień, podmokłości, oczek wodnych oraz obszarów źródłiskowych cieków. Zachowanie i ochrona zbiorników wód powierzchniowych wraz z pasem roślinności okalającej, poza rowami melioracyjnymi. Ograniczenie wyznaczenia lokalizacji nowych wód przeciwpowodziowych do rzeczywistej konieczności ochrony człowieka i jego mienia przed powodzią; w miarę możliwości wały należy lokalizować jak najdalej od koryta rzeki, wykorzystując naturalną rzeźbę terenu. Tworzenie stref buforowych wokół zbiorników wodnych w postaci pasów zadrzewień i zakrzewień, celem ograniczenia splywu substancji biogennych i zwiększenia różnorodności biologicznej. Ograniczenie prac regulacyjnych i utrzymaniowych rzek tylko do zakresu niezbędnego dla rzeczywistej ochrony przeciwpowodziowej. Zapewnienie swobodnej migracji rybołów w ciekach poprzez budowę przepławek na istniejących i nowych budowach piętrzących. Utrzymanie i wprowadzanie zakrzewień i szuwarów wokół zbiorników wodnych, w szczególności starorzeczy i oczek wodnych jako bariery ograniczającej dostęp do linii brzegowej; utrzymanie lub tworzenie pasów zakrzewień i zadrzewień wzdłuż cieków jako naturalnej obudowy biologicznej ograniczającej splyw zanieczyszczeń z pól uprawnych. Ograniczenie działań powodujących obniżenie zwierciadła wód podziemnych, w szczególności budowy urządzeń drenarskich i rowów odwadniających na gruntach ornych, łąkach i pastwiskach w dolinach rzecznych oraz na krawędzi tarasów zalewowych i wysoczyzn. Zachowanie i ewentualne odtwarzanie korytarzy ekologicznych opartych o ekosystemy wodne, celem zachowania dróg migracji gatunków związanych z wodą. Zwiększenie retencji wodnej, przy czym zbiorniki małej retencji winny dodatkowo wzbogacać różnorodność biologiczną terenu, uwzględniając starorzecza i lokalne obniżenia terenu; w miarę możliwości technicznych i finansowych zalecane jest odtworzenie funkcji obszarów źródłiskowych o dużych zdolnościach retencyjnych; w miarę możliwości należy zachowywać lub odtwarzać siedliska hydrogeniczne mające dużą rolę w utrzymaniu lokalnej różnorodności biologicznej. Gospodarka rybacka na wodach powierzchniowych wspomagająca ochronę gatunków krytycznie zagrożonych i zagrożonych oraz promująca gatunki o pochodzeniu lokalnym, prowadząca do uzyskania struktury gatunkowej i wiekowej ryb właściwej dla danego typu wód.</p>

Kod JCW	Kod obszaru chronionego	Nazwa obszaru chronionego	Cel środowiskowy dla obszaru chronionego
PLRW70002558435	OCHK264	Puszczy Napiwodzko-Ramuckiej	<p>Utrzymywanie, a w razie potrzeby podwyższanie poziomu wód gruntowych [w lasach], w szczególności na siedliskach wilgotnych i bagiennych, tj. w borach bagiennych, olsach i łęgach. Zachowanie i utrzymywanie w stanie zbliżonym do naturalnego istniejących źródleńskich cieków, mokradeł, torfowisk [w lasach]. Zachowanie w stanie nienaruszonym obszarów wodno-błotnych, w tym torfowisk, zabagnień, podmokłości, oczek wodnych oraz obszarów źródłiskowych cieków. Zachowanie i ochrona zbiorników wód powierzchniowych wraz z pasem roślinności okalającej, poza rowami melioracyjnymi. Ograniczenie wyznaczenia lokalizacji nowych wód przeciwpowodziowych do rzeczywistej konieczności ochrony człowieka i jego mienia przed powodzią; w miarę możliwości wały należy lokalizować jak najdalej od koryta rzeki, wykorzystując naturalną rzeźbę terenu. Tworzenie stref buforowych wokół zbiorników wodnych w postaci pasów zadrzewień i zakrzewień, celem ograniczenia wpływu substancji biogennych i zwiększenia różnorodności biologicznej. Ograniczenie prac regulacyjnych i utrzymawianych rzek tylko do zakresu niezbędnego dla rzeczywistej ochrony przeciwpowodziowej. Zapewnienie swobodnej migracji rybom w ciekach poprzez budowę przepławek na istniejących i nowych budowliach piętrzących. Utrzymanie i wprowadzanie zakrzewień i szuwarów wokół zbiorników wodnych, w szczególności starorzeczy i oczek wodnych jako bariery ograniczającej dostęp do linii brzegowej; utrzymanie lub tworzenie pasów zakrzewień i zadrzewień wzdłuż cieków jako naturalnej obudowy biologicznej ograniczającej wpływ zanieczyszczeń z pól uprawnych. Ograniczenie działań powodujących obniżenie zwierciadła wód podziemnych, w szczególności budowy urządzeń drenażowych i rowów odwadniających na gruntach ornych, łąkach i pastwiskach w dolinach rzecznych oraz na krawędzi tarasów zalewowych i wysoczyzn. Zachowanie i ewentualne odtwarzanie korytarzy ekologicznych opartych o ekosystemy wodne, celem zachowania dróg migracji gatunków związanych z wodą. Zwiększenie retencji wodnej, przy czym zbiorniki mają retencji winny dodatkowo wzbogacać różnorodność biologiczną terenu, uwzględniając starorzecza i lokalne obniżenia terenu; w miarę możliwości technicznych i finansowych zalecane jest odtworzenie funkcji obszarów źródłiskowych o dużych zdolnościach retencyjnych; w miarę możliwości należy zachowywać lub odtwarzać siedliska hydrogeniczne mające dużą rolę w utrzymaniu lokalnej różnorodności biologicznej. Gospodarka rybacka na wodach powierzchniowych wspomagająca ochronę gatunków krytycznie zagrożonych i zagrożonych oraz promująca gatunki o pochodzeniu lokalnym, prowadząca do uzyskania struktury gatunkowej i wiekowej ryb właściwej dla danego typu wód.</p>

Kod JCW	Kod obszaru chronionego	Nazwa obszaru chronionego	Cel środowiskowy dla obszaru chronionego
PLRW70002558435	OCHK52	Dolina Górnej Drwęcy	<p>Utrzymywanie, a w razie potrzeby podwyższanie poziomu wód gruntowych [w lasach], w szczególności na siedliskach wilgotnych i bagiennych, tj. w borach bagiennych, olsach i łągach. Zachowanie i utrzymywanie w stanie zbliżonym do naturalnego istniejących śródlęśnych cieków, mokradeł, torfowisk [w lasach]. Zachowanie śródpolnych torfowisk, zabagnień, podmokłości oraz oczek wodnych [poza lasami]. Ograniczenie melioracji odwadniających, w tym regulowania odpływu wody z sieci rowów, tylko do realizowanych w ramach racjonalnej gospodarki rolnej, jednak z bezwzględnym zachowaniem w stanie nienaruszonym terenów podmokłych, w tym torfowisk i obszarów wodno-biotnych oraz obszarów źródłiskowych cieków. Zachowanie i ochrona zbiorników wód powierzchniowych wraz z pasem roślinności okalającej, poza rowami melioracyjnymi. Ograniczenie wyznaczenia lokalizacji nowych wałów przeciwpowodziowych do rzeczywistej konieczności ochrony człowieka i jego mienia przed powodzią; w miarę możliwości wały należy lokalizować jak najdalej od koryta rzeki, wykorzystując naturalną rzeźbę terenu. Tworzenie stref buforowych wokół zbiorników wodnych w postaci pasów zadrzewień i zakrzewień, celem ograniczenia sphywu substancji biogenych i zwiększenia różnorodności biologicznej. Ograniczenie prac regulacyjnych i utrzymawaniowych rzek tylko do zakresu niezbędnego dla rzeczywistej ochrony przeciwpowodziowej. Zapewnienie swobodnej migracji rybom w ciekach poprzez budowę przepławek na istniejących i nowych budowach piętrzących. Utrzymanie i wprowadzanie zakrzewień i szuwarów wokół zbiorników wodnych, w szczególności starorzeczy i oczek wodnych jako bariery ograniczającej dostęp do linii brzegowej; utrzymanie lub tworzenie pasów zakrzewień i zadrzewień wzdłuż cieków jako naturalnej obudowy biologicznej ograniczającej sphyw zanieczyszczeń z pól uprawnych. Ograniczenie działań powodujących obniżenie zwierciadła wód podziemnych, w szczególności budowy urządzeń drenażowych i rowów odwadniających na gruntach ornych, łąkach i pastwiskach w dolinach rzecznych oraz na krawędzi tarasów zalewowych i wysoczyzn. Zachowanie i ewentualne odtwarzanie korytarzy ekologicznych opartych o ekosystemy wodne, celem zachowania dróg migracji gatunków związanych z wodą. Zwiększanie retencji wodnej, przy czym zbiorniki małej retencji winny dodatkowo wzbogacać różnorodność biologiczną terenu, uwzględniając starorzecza i lokalne obniżenia terenu; w miarę możliwości technicznych i finansowych zalecane jest odtworzenie funkcji obszarów źródłiskowych o dużych zdolnościach retencyjnych; w miarę możliwości należy zachowywać lub odtwarzać siedliska hydrogeniczne mające dużą rolę w utrzymaniu lokalnej różnorodności biologicznej. Gospodarka rybacka na wodach powierzchniowych wspomagająca ochronę gatunków krytycznie zagrożonych i zagrożonych oraz promująca gatunki o pochodzeniu lokalnym, prowadząca do uzyskania struktury gatunkowej i wiekowej ryb właściwej dla danego typu wód.</p>

Kod JCW	Kod obszaru chronionego	Nazwa obszaru chronionego	Cel środowiskowy dla obszaru chronionego
PLRW70002558435	PLB280007	Puszczą Napiwodzko-Ramucka	<p>Utrzymanie lub odtworzenie właściwego stanu ochrony. Właściwy stan ochr. zimorodka wymaga: zachow. natur. dynamiki rzek, w tym natur. procesów erozji bocznej, powstawania, utrzymywania i rozwoju skarp (wyryw) brzegowych. -- Właściwy stan ochrony orlika grubodziobego wymaga: zachow. rozległych kompleksów podmokłych, ekstensywnie użytkowanych łąk i sasiadujących z nimi lasów i zadrzewień liściastych, optymalnie łęgowych i bagiennych. --- Właściwy stan ochr. bociana białego wymaga: zachow. biotopów żerowiskowych, w tym wilg. i podmokłych łąk i pastwisk, pośrednio dla zachow. bazy żerowej zachow. uwilgotnienia terenu i obfitości zabagnień i oczek wodnych w krajobrazie. - -- Właściwy stan ochr. bociana czarnego wymaga: zachow. bagiennych i podmokłych olsów, natur. charakteru cieków i drobnych akwenów śródlęśnych. -- Właściwy stan ochr. derkacza wymaga: zachow. uwilgotnienia i wyklucz. odwadniania wilg. i podmokłych łąk. -- Właściwy stan ochr. łabędzia krzyliwego wymaga: zachow. w stanie natur. zbiorn. Wodnych, na których gniazduje. --- Właściwy stan ochr. łabędzia krzyliwego wymaga: zachow. w stanie natur. zbiorn. Wodnych, na których gniazduje. --- Właściwy stan ochr. koncentracji żurawia wymaga: zachowania mozaiki mokradła w krajobrazie, w tym zachow. silnie podtopionych zabagnień i wyklucz. ich odwadniania; dostępności spokojnych noclegowisk. --- Właściwy stan ochr. żurawia wymaga: zachowania mozaiki mokradła w krajobrazie, w tym zachow. zabagnień i wyklucz. ich odwadniania. --- Właściwy stan ochr. bielika wymaga: zachow. spokojnej tafli i obrzeży wody jako miejsca żerowania. --- Właściwy stan ochr. kani czarnej wymaga: zachow. akwenów i ter. podmokłych w krajobrazie. --- Właściwy stan ochr. kani rudej wymaga: zachow. akwenów i ter. podmokłych w krajobrazie. --- Właściwy stan ochr. rybołowa wymaga: zachow. spokojnej tafli wody jako żerowiska, bezpieczeństwa od kłusownictwa na stawach rybnych. --- Właściwy stan ochr. zielonki wymaga: zachow. bagiennego char. terenu: bagiennych wysokich szuwarów z oczkami wody, zwykle jako komponentu stawów rybnych bądź zalewanych części dolin rzecznych. --- Właściwy stan ochr. rybitwy rzecznej wymaga: zachow. aktualnych i umożliw. powstawania potencjalnych miejsc łęgów (wg lok. war. obszaru: zazwyczaj łąchy aluwialne na rzekach, piaszczyste wyniesienia na ter. zalewowych, inne biotopy żwirowe, niekiedy stawy, zbiorniki). --- Właściwemu stanowi ochrony cietrzewia może sprzyjać: zachow. war. wodnych, w tym bagiennego char. torfowisk.</p> <p>[Wymaga wg. 'planu lokalnej współpracy 2007': zahamowanie spadku poziomu wód gruntowych, powstrzymanie degradacji czystości wód].</p>
PLRW70002558435	PLH280006	Rzeka Pasłęka	<p>Utrzymanie lub odtworzenie właściwego stanu ochrony. Właściwy stan ochr. chronionych w obszarze gat. ryb wymaga (wg. najbardziej wymagającego gat.): Ciągłość ekologiczna - brak sztucznych przegradów wyższych niż 10 cm. EFI+ w klasie I lub II. Jakość hydromorfologiczna (sr. arytm. ocen elementów: geometria koryta, substrat denny, charakterystyka przepływu, charakter i modyfikacja brzegów, mobilność koryta, ciągłość cieku wg PN-EN 14614) <2,5. Właściwy stan ochr. starorzeczy i naturalnych eutroficznych zbiorników wodnych (3150) wymaga: zaostrożone parametry fizykochemiczne: przezroczystość (wid. krążka Secchiego) >2,5 m (w płytszych do dna), niezależnie od współczyn. Schindlera; pokrycie pleustofitów <25%, a w starorzeczach <50% pow. wody. Brak gat. obcych i inwazyjnych z ew. wyjątk. dopuszczalnej moczarki kanad. pH 6,5-7,9. Przewodność <600 mikroS/cm. Brak zakwitów sinicowych. Wykluczenie presji dopływu zanieczyszczeń ze zlewni i złyż form gosp. rybackiej, naturalna strefa brzegowa i litoral. W przypadku starorzeczy: naturalna dynamika i reżim hydrologiczny rzeki; dające możliwości powstawania nowych starorzeczy i naturalnego okresowego kontaktu z wodami rzecznoimi starorzeczy istniejących. --- Właściwy stan ochr. zmiennowilgotnych łąk trzęślicowych (6410) wymaga: zachow. zmiennowilgotnych i wilgotnych warunków siedliskowych, umożliw. jednak przynajmniej okazjonalne (niekondycznie coroczne) koszenie. --- Właściwy stan ochr. torfowisk przejściowych i trzęsawisk (7140) wymaga: bagienne, naturalne warunki wodne. Poziom wody nie głębiej niż 10 cm ppt. Brak sieci rowów i kanałów melioracyjnych oraz innych elementów infrastruktury melioracyjnej odwadniającej torfowisko bądź infrastruktura melioracyjna w wystarczającym stopniu „zneutralizowana” na skutek podjętych działań ochronnych (zasypanywanie rowów, budowa przegrad itp.). --- Właściwy stan ochr. łągów wierzbowych, topolowych,</p>

Kod JCW	Kod obszaru chronionego	Nazwa obszaru chronionego	Cel środowiskowy dla obszaru chronionego
			<p>olśzowych i jesionowych (91E0) wymaga: uwodnienie (w tym, jeśli dotyczy, dynamika zalewów) normalne z punktu widzenia odpowiedniego podtypu (zbiorowiska roślinnego). Naturalny lub zrenaturalizowany charakter i reżim hydrolog. cieków, jeżeli sąsiadują z łęgami. --- Właściwy stan ochr. łęgowych lasów dębowo-wiązowo-jesionowych (91F0) wymaga: zalewy wodami rzecznyymi raz na kilka lat. W przypadku łęgów poza zalewowymi dolinami rzecznyymi - naturalne wilgotne warunki wodne. --- Właściwy stan ochr. bobra wymaga: tolerowanie działań bobrów. --- Właściwy stan ochr. wydry wymaga: bogatej bazy żerowej, pośrednio zachowania lub odtworzenia naturalnego źródnicow. siedlisk ryb i płazów. --- Właściwy stan ochr. kumaka niz. wymaga: zachow. miejsc łęgowych, w postaci (zależnie od specyf. obszaru) stawów lub kompleksów drobnych zbiorn. wodnych o naturalnym charakterze. Brak trendu zanikania drobnych oczek wodnych w krajobrazie. --- Właściwy stan ochr. traszki grzebieniaszej wymaga: zachow. kompleksów drobnych zbiorn. wodnych o naturalnym charakterze. Brak trendu zanikania drobnych oczek wodnych w krajobrazie. --- Właściwy stan ochr. bolenia wymaga, oprócz celu skonsolidowanego dla ryb: wzgl. liczebność >0,01 os./m2, obecne wszystkie kat. wiekowe (ADULT, YUV, YOY). --- Właściwy stan ochr. kozy wymaga, oprócz celu skonsolidowanego dla ryb: Gdy wyst. w starorzeczach, zachow. starorzeczy w stanie natur. Gdy wyst. w rowach, obecność namulów. Gdy wyst. w jeziorach naturalność strefy brzeg. i litoralu. Wzgl. liczebność >0,01 os./m2, obecne wszystkie kat. wiekowe (ADULT, JUV, YOY) i YOY+JUV>50%; udział >5% w zespole ryb i minogów. --- Właściwy stan ochr. głowacza białopłetwego wymaga, oprócz celu skonsolidowanego dla ryb: Mozaika mikrosiedlisk dna zawierająca kryjówki dla osobn. dorosłych, potencjalne tarliska, miejsca odrostu narybku. Brak zarybień w obwodzie rybackim powodujących wzrost populacji gat. gospodarczych zjadających głowacze. Wzgl. liczebność >0,01 os./m2, obecne wszystkie kat. wiekowe (ADULT, JUV, YOY) i YOY+JUV>50%. --- Właściwy stan ochr. minoga rzecznego w obszarach rozrodu wymaga, oprócz celu skonsolidowanego dla ryb: Wstępowanie mozaiki mikrosiedlisk potencjalnych tarlowych (odc. piaszczysto-żwirowe) i potenc. miejsc odrostu larw (namuły). --- Właściwy stan ochr. minoga strumieniowego wymaga, oprócz celu skonsolidowanego dla ryb: Występowanie mozaiki mikrosiedlisk potencjalnych tarlowych (odc. piaszczysto-żwirowe) i potenc. miejsc odrostu larw (namuły). Wzgl. liczebność >0,05 os./m2, obecne wszystkie kategorie wiekowe spośród trzech (ADULT, JUV, YOY) lub brak JUV. Udział >10% w zespole ryb i minogów. --- Właściwy stan ochr. piskorza wymaga, oprócz celu skonsolidowanego dla ryb: Gdy wyst. w jeziorach, naturalność strefy brzeg. i litoralu. Wzgl. liczebność >0,01 os./m2, obecne wszystkie kat. wiekowe (ADULT, JUV, YOY) i YOY+JUV>50%; udział >3% w zespole ryb i minogów. --- Właściwy stan ochr. różanki wymaga, oprócz celu skonsolidowanego dla ryb: Zarośn. wody przez roślinność >50%. Względna liczebność mały skójkowatych >0,1 os./m2. Wzgl. liczebność >0,01 os./m2, >25 osobn. <4 cm dług.; udział >20% w zespole ryb i skójkowatych >0,1 os./m2. Wzgl. liczebność >0,01 os./m2, >25 osobn. <4 cm dług.; udział >20% w zespole ryb i minogów. --- Właściwy stan ochr. trzepli zielonej wymaga: koryto cieku naturalne lub zrenaturalizowane (także spontan.), z dopuszcz. niewielkimi przekształceniami nie zmien. istotnie char. przepływu i brzegów. W miejscach wyst. >10 os./10 m.</p>

Kod JCW	Kod obszaru chronionego	Nazwa obszaru chronionego	Cel środowiskowy dla obszaru chronionego
PLRW70002558435	PLH280052	Ostoja Napiwodzko-Ramucka	<p>Utrzymanie lub odtworzenie właściwego stanu ochrony. Właściwy stan ochr. chronionych w obszarze gat. ryb wymaga (wg. najbardziej wymagającego gat.): Ciągłość ekologiczna - brak sztucznych przegród wyższych niż 10 cm. EFI+ w klasie I lub II. Jakość hydromorfologiczna (sr. arytm. ocen elementów: geometria koryta, substrat denny, charakterystyka przepływu, charakter i modyfikacja brzegów, mobilność koryta, ciągłość cieku wg PN-EN 14614) <2,5. Właściwy stan ochr. twarдовых oligo- i mezotroficznych zbiorników z podwodnymi łakami ramienic (3140) wymaga: zachowanie ilościowości i różnorodności podwodnych łak ramienicowych. Optymalnie >4 gat. ramienic. Strefa fityczna >15 m głęb. lub do dna jez. Występowanie ramienic >5 m głęb. lub do dna jez. pH stabilne, 7-8,5. Brak gat. obcych z ew. wyjątk. dopuszczalnej moczarki kanad. Brak gat. ekspansywnych jak rogatek sztywne, rdzennica grzebleniasta, glony nitkowate. Brak dominacji sinic. Wykluczenie presji dopływu ścieków, eutrofizacji, użytkowania wędkarskiego i in. użytkowania rekreacyjnego, fragmentacji strefy brzegowej, szuwarów i litoralu, która mogłaby pogarszać parametry wody lub stan roślinności ramienicowej. --- Właściwy stan ochr. starorzeczy i naturalnych eutroficznych zbiorników wodnych (3150) wymaga: zastrzeżone parametry fizykochemiczne: przewodność (wid. krążka Secchiego) >2,5 m (w płytszych do dna), niezależnie od współczyn. Schindlera; pokrycie pleustofitów <25%, a w starorzeczach <50% pow. wody. Brak gat. obcych i inwazyjnych z ew. wyjątk. dopuszczalnej moczarki kanad. pH 6,5-7,9. Przewodnictwo <600 mikroS/cm. Brak zakwitów sinicowych. Wykluczenie presji dopływu zanieczyszczeń ze zlewni i zlych form gosp. rybackiej, naturalna strefa brzegowa i litoral. W przypadku starorzeczy: naturalna dynamika i reżim hydrologiczny rzeki; dające możliwości powstawania nowych starorzeczy i naturalnego okresowego kontaktu z wodami rzecznoimi starorzeczy istniejących. --- Właściwy stan ochr. naturalnych, dystroficznych zbiorn. wodnych (3160) wymaga: naturalny stan hydrologii i roślinności powiązanych torfowisk; przewodnictwo <100 mikroS/cm; TDS <60 m/dm³; barwa wody: <50 mg Pt/dm³ (lub barwa wody brązowa, klarowna lub o niewielkiej mętności). pH 3-7. Brak sieci czynnych sztucznych rowów odwadniających lub doprowadzających wody spoza torfowiska; plankton z domin. gat. mikrotroficznych i ew. sprężnic, z obec. gat. acydofilnych, bez zakwitów sinicowych ani dominacji sinic lub okrzemek; wykluczenie intens. gosp. ryb., w szczególności nawożenia i wapnowania. --- Właściwy stan ochr. nizinnych i podgórskich rzek ze zbiorowiskami włośniczników (3260) wymaga: wskaźnik hydromorfologiczny HQA (RHS)>50; brak nowych sztucznych piętrzeń oraz dopływu ścieków; naturalne elementy morfologiczne: odsypy boczne, meandrowe, śródkorytowe, erodujące i stabilne podcięcia brzegów, naturalne wyspy i głazy w korycie; wykluczenie zamulania dna. Wskaźniki fizykochemiczne wody w klasie I lub II. --- Właściwy stan ochr. zmiennowilgotnych łak trzęślicowych (6410) wymaga: zachow. zmiennowilgotnych i wilgotnych warunków siedliskowych, umożliw. jednak przynajmniej okazjonalne (niekoniecznie coroczne) koszenie. --- Właściwy stan ochr. torfowisk wysokich (7110) wymaga: bagienne, naturalne warunki wodne. Poziom wody nie głębiej niż 10 cm ppt. Brak sieci rowów i kanałów melioracyjnych oraz innych elementów infrastruktury melioracyjnej odwadniających torfowisko bądź infrastruktura melioracyjna w wystarczającym stopniu „zneutralizowana” na skutek podjętych działań ochronnych (zasypywanie rowów, budowa przegród itp.). --- Właściwy stan ochr. torfowisk wysokich zdegrad. lecz zdolnych do regeneracji (7110) wymaga: bagienne, naturalne warunki wodne. Poziom wody nie głębiej niż 20 cm ppt. Brak sieci rowów i kanałów melioracyjnych oraz innych elementów infrastruktury melioracyjnej odwadniających torfowisko bądź infrastruktura melioracyjna w wystarczającym stopniu „zneutralizowana” na skutek podjętych działań ochronnych (zasypywanie rowów, budowa przegród itp.). --- Właściwy stan ochr. torfowisk przejściowych i trzęsawisk (7140) wymaga: bagienne, naturalne warunki wodne. Poziom wody nie głębiej niż 10 cm ppt. Brak sieci rowów i kanałów melioracyjnych oraz innych elementów infrastruktury melioracyjnej odwadniających torfowisko bądź infrastruktura melioracyjna w wystarczającym stopniu „zneutralizowana” na skutek podjętych działań ochronnych (zasypywanie rowów, budowa przegród itp.). --- Właściwy stan ochr. górskich i nizinnych torfowisk osadonych o charakterze młak, turzycowisk i mechowisk (7230) wymaga: poziom wody w przedziale 10 cm ppt - 2 cm npt. Stabilne zasilanie wodami podziemnymi pH>7. Brak sieci rowów i kanałów melioracyjnych oraz innych elementów infrastruktury melioracyjnej</p>

Kod JCW	Kod obszaru chronionego	Nazwa obszaru chronionego	Cel środowiskowy dla obszaru chronionego
			<p>odwadniającego torfowisko bądź infrastruktura melioracyjna w wystarczającym stopniu „zneutralizowana” na skutek podjętych działań ochronnych (zasypywanie rowów, budowa przegród itp.). --- Właściwy stan ochr. borów i lasów bagiennych (91D0) wymaga: bagienne uwodnienie. Brak antropogenicznego odwadniania. --- Właściwy stan ochr. łągów wierzbowych, topolowych, olszowych i jesionowych (91E0) wymaga: uwodnienie (w tym, jeśli dotyczy, dynamika zalewów) normalne z punktu widzenia odpowiedniego podtypu (zbiorowiska roślinnego). Naturalny lub zrenaturalizowany charakter i reżim hydrolog. cieków, jezeli sąsiadują z łągami. --- Właściwy stan ochr. łągowych lasów dębowo-wiązowo-jesionowych (91F0) wymaga: zalewy wodami rzecznyymi raz na kilka lat. W przypadku łągów poza zalewowymi dolinami rzecznyymi - naturalne wilgotne warunki wodne. --- Właściwy stan ochr. haczykowca błyszczącego wymaga: uwodnienie terenu (wilgotność podłoża) duże. --- Właściwy stan ochr. lipiennika Loesela wymaga: uwodnienie terenu duże. --- Właściwy stan ochr. bobra wymaga: tolerowanie działań bobrów. --- Właściwy stan ochr. wydry wymaga: bogatej bazy żerowej, pośrednio zachowania lub odtworzenia naturalnego różnicow. siedlisk ryb i płazów. --- Właściwy stan ochr. żółwia błotnego wymaga: stabilność zbiornika wodnego, bogactwo struktur do wygrzewania i ukrywania się (rośl. wodna, powalone drzewa, konary), obfitość bezkręgowców i drobnych kręgowców stanów. bazę pokarmową. --- Właściwy stan ochr. kumaka niz. wymaga: zachow. miejsc łągowych, w postaci (zależnie od specyf. obszar) stawów lub kompleksów drobnych zbiorn. wodnych o naturalnym charakterze. Brak trendu zanikania drobnych oczek wodnych w krajobrazie. --- Właściwy stan ochr. traszki grzebieniastej wymaga: zachow. kompleksów drobnych zbiorn. wodnych o naturalnym charakterze. Brak trendu zanikania drobnych oczek wodnych w krajobrazie. --- Właściwy stan ochr. kozy wymaga, oprócz celu skonsolidowanego dla ryb: Gdy wyst. w starorzeczach, zachow. starorzeczy w stanie natur. Gdy wyst. w rowach, obecność namulów. Gdy wyst. w jeziorach naturalności strefy brzeg. i litoralu. Wzgl. liczebność >0,01 os./m2, obecne wszystkie kat. wiekowe (ADULT, JUV, YOY) i YOY+JUV>50%; udział >5% w zespole ryb i minogów. --- Właściwy stan ochr. piskorza wymaga, oprócz celu skonsolidowanego dla ryb: Gdy wyst. w starorzeczach, zachow. starorzeczy w stanie natur. Wzgl. liczebność >0,01 os./m2, obecne wszystkie kat. wiekowe (ADULT, JUV, YOY) i YOY+JUV>50%; udział >3% w zespole ryb i minogów. --- Właściwy stan ochr. różanki wymaga, oprócz celu skonsolidowanego dla ryb: Zarośn. wody przez roślinność >50%. Względna liczebność małży skójkowatych >0,1 os./m2. Gdy wyst. w jez. naturalności strefy litoralu i wyst. małży skójkowatych >0,1 os./m2. Wzgl. liczebność >0,01 os./m2, >25 osobn. <4 cm dług.; udział >20% w zespole ryb i minogów. --- Właściwy stan ochr. zalołki większej wymaga: naturalna mozaika rośl. wynurzanej i pływającej. 2 lub więcej gat. makrofitów przyjaznych zalotce. Niska antropopresja na strefę brzegową, w tym niska presja wędk., brak intens. gosp. ryb., brak odwadniania i wypływu wód zanieczyszcz., brak nowych lub odtwarzanych rowów odwadn. W miejscach wyst. >10 samców./100 m transektu; >10 wylinek/10 m2. --- Właściwy stan ochr. czerwończyka nieparka wymaga: naturalne war. wodne siedliska łąkowego, lokalnie podmokłe i wilgotne, w tym jeśli dotyczy z zarośn. rowami z wyst. szczawi, ale umożliw. koszenie łąk. --- Właściwy stan ochr. poczwarówki zwężonej wymaga: w miejscach wyst. naturalne (bezwzgl. domin. wilgotne lub mokre kl. II-III wg Killeena i Moorkensa) war. wodne.</p>

Kod JCW	Kod obszaru chronionego	Nazwa obszaru chronionego	Cel środowiskowy dla obszaru chronionego
PLRW70002558435	REZ306	Źródła Rzeki Łyny im. prof. Romana Kobendzy	Zachowanie ze względów naukowych, dydaktycznych i krajoznawczych źródeł rzeki Łyny, wykazujących silną erozję wstępną [wymaga zachow. zasilania wodami podziemnymi, zachow. w stanie naturalnym źródeł i potoków].
PLRW70002558435	REZ881	Jezioro Orłowo Małe	Zachowanie populacji żółwia błotnego (<i>Emys orbicularis</i>) oraz optymalnych dla tego gatunku siedlisk [wymaga zachow. jeziora w stanie natur. i wykluczenia wszelkiej presji].
PLRW70002558435	REZ885	Bagno Nadrowskie	Zachowanie populacji żółwia błotnego (<i>Emys orbicularis</i>) oraz siedlisk stanowiących ostoje herpetofauny i ptaków wodno-błotnych [wymaga zachow. naturalnych bagiennych war. wodnych].
PLRW70002558435	REZ895	Las Warmiński	Ochrona procesów ekologicznych zachodzących w ekosystemach leśnych oraz wodnych [wymaga zachow. naturalnych war. wodnych i naturalnego charakteru cieków i jezior].
PLRW7000255844579	OCHK124	Jezioro Legińsko-Mragowskich	Utrzymywanie, a w razie potrzeby podwyższanie poziomu wód gruntowych [w lasach], w szczególności na siedliskach wilgotnych i bagiennych, tj. w borach bagiennych, olsach i łęgach. Zachowanie i utrzymywanie w stanie zbliżonym do naturalnego istniejących śródlęśnych cieków, mokradeł, torfowisk [w lasach]. Zachowanie śródpolnych torfowisk, zabagnień, podmokłości oraz oczek wodnych [poza lasami]. Ograniczenie melioracji odwadniających, w tym regulowania odpływu wody z sieci rowów, tylko do realizowanych w ramach racjonalnej gospodarki rolnej, jednak z bezwzględny zachowaniem w stanie nienaruszonym terenów podmokłych, w tym torfowisk i obszarów wodno-błotnych oraz obszarów źródliskowych cieków. Zachowanie i ochrona zbiorników wód powierzchniowych wraz z pasem roślinności okalającej, poza rowami melioracyjnymi. Ograniczenie wyznaczenia lokalizacji nowych waiów przeciwpowodziowych do rzeczywistej konieczności ochrony cztwieka i jego mienia przed powodzią; w miarę możliwości wały należy lokalizować jak najdalej od koryta rzeki, wykorzystując naturalną rzeźbę terenu. Tworzenie stref buforowych wokół zbiorników wodnych w postaci pasów zadrzewień i zakrzewień, celem ograniczenia sptywu substancji biogennych i zwiększenia różnorodności biologicznej. Ograniczenie prac regulacyjnych i utrzymaniowych rzek tylko do zakresu niezbędnego dla rzeczywistej ochrony przeciwpowodziowej. Zapewnienie swobodnej migracji rybom w ciekach poprzez budowę przepławek na istniejących i nowych budowliach piętrzących. Utrzymanie i wprowadzanie zakrzewień i szuwarów wokół zbiorników wodnych, w szczególności starorzeczy i oczek wodnych jako bariery ograniczającej dostęp do linii brzegowej; utrzymanie lub tworzenie pasów zakrzewień i zadrzewień wzduł cieków jako naturalnej obudowy biologicznej ograniczającej sptyw zanieczyszczeń z pól uprawnych. Ograniczenie działań powodujących obniżenie zwierciadła wód podziemnych, w szczególności budowy urządzeń drenarskich i rowów odwadniających na gruntach omnych, łąkach i pastwiskach w dolinach rzecznych oraz na krawędzi tarasów zalewowych i wysoczyzn. Zachowanie i ewentualne otwarzanie korytarzy ekologicznych opartych o ekosystemy wodne, celem zachowania dróg migracji gatunków związanych z wodą. Zwiększenie retencji wodnej, przy czym zbiorniki małej retencji winny dodatkowo wzbogacać różnorodność biologiczną terenu, uwzględniając starorzeczca i lokalne obniżenia terenu; w miarę możliwości technicznych i finansowych zalecane jest odtworzenie funkcji obszarów źródliskowych o dużych zdolnościach retencyjnych; w miarę możliwości należy zachowywać lub odtwarzać siedliska hydrogeniczne mające dużą rolę w utrzymaniu lokalnej różnorodności biologicznej. Gospodarka rybacka na wodach powierzchniowych wspomagająca ochronę gatunków krytycznie zagrożonych i zagrożonych oraz promująca gatunki o pochodzeniu lokalnym, prowadząca do uzyskania struktury gatunkowej i wiekowej ryb właściwej dla danego typu wód.

Kod JCW	Kod obszaru chronionego	Nazwa obszaru chronionego	Cel środowiskowy dla obszaru chronionego
PLRW7000255844579	OCHK227	Pojezierza Olsztyńskiego	<p>Utrzymywanie, a w razie potrzeby podwyższanie poziomu wód gruntowych [w lasach], w szczególności na siedliskach wilgotnych i bagiennych, tj. w borach bagiennych, olsach i łągach. Zachowanie i utrzymywanie w stanie zbliżonym do naturalnego istniejących źródleńskich cieków, mokradeł, torfowisk [w lasach]. Zachowanie w stanie nienaruszonym obszarów wodno-błotnych, w tym torfowisk, zabagnień, podmokłości, oczek wodnych oraz obszarów źródłiskowych cieków. Zachowanie i ochrona zbiorników wód powierzchniowych wraz z pasem roślinności okalającej, poza rowami melioracyjnymi. Ograniczenie wyznaczenia lokalizacji nowych wód przeciwpowodziowych do rzeczywiście konieczności ochrony człowieka i jego mienia przed powodzią; w miarę możliwości wały należy lokalizować jak najdalej od koryta rzeki, wykorzystując naturalną rzeźbę terenu. Tworzenie stref buforowych wokół zbiorników wodnych w postaci pasów zadrzewień i zakrzewień, celem ograniczenia wpływu substancji biogennych i zwiększenia różnorodności biologicznej. Ograniczenie prac regulacyjnych i utrzymawianych rzek tylko do zakresu niezbędnego dla rzeczywiście ochrony przeciwpowodziowej. Zapewnienie swobodnej migracji rybom w ciekach poprzez budowę przepławek na istniejących i nowych budowliach piętrzących. Utrzymanie i wprowadzanie zakrzewień i szuwarów wokół zbiorników wodnych, w szczególności starorzeczy i oczek wodnych jako bariery ograniczającej dostęp do linii brzegowej; utrzymanie lub tworzenie pasów zakrzewień i zadrzewień wzdłuż cieków jako naturalnej obudowy biologicznej ograniczającej wpływ zanieczyszczeń z pól uprawnych. Ograniczenie działań powodujących obniżenie zwierciadła wód podziemnych, w szczególności budowy urządzeń drenażowych i rowów odwadniających na gruntach ornych, łąkach i pastwiskach w dolinach rzecznych oraz na krawędzi tarasów zalewowych i wysoczyzn. Zachowanie i ewentualne odtwarzanie korytarzy ekologicznych opartych o ekosystemy wodne, celem zachowania dróg migracji gatunków związanych z wodą. Zwiększenie retencji wodnej, przy czym zbiorniki młodej retencji winny dodatkowo wzbogacać różnorodność biologiczną terenu, uwzględniając starorzecza i lokalne obniżenia terenu; w miarę możliwości technicznych i finansowych zalecane jest odtworzenie funkcji obszarów źródłiskowych o dużych zdolnościach retencyjnych; w miarę możliwości należy zachowywać lub odtwarzać siedliska hydrogeniczne mające dużą rolę w utrzymaniu lokalnej różnorodności biologicznej. Gospodarka rybacka na wodach powierzchniowych wspomagająca ochronę gatunków krytycznie zagrożonych i zagrożonych oraz promująca gatunki o pochodzeniu lokalnym, prowadząca do uzyskania struktury gatunkowej i wiekowej ryb właściwej dla danego typu wód.</p>

Kod JCW	Kod obszaru chronionego	Nazwa obszaru chronionego	Cel środowiskowy dla obszaru chronionego
PLRW7000255844579	OCHK86	Dolina Symsarny	<p>Utrzymywanie, a w razie potrzeby podwyższanie poziomu wód gruntowych [w lasach], w szczególności na siedliskach wilgotnych i bagiennych, tj. w borach bagiennych, olsach i łęgach. Zachowanie i utrzymywanie w stanie zbliżonym do naturalnego istniejących źródleńskich cieków, mokradeł, torfowisk [w lasach]. Zachowanie śródpolnych torfowisk, zabagnień, podmokłości oraz oczek wodnych [poza lasami]. Ograniczenie melioracji odwadniających, w tym regulowania odpływu wody z sieci rowów, tylko do realizowanych w ramach racjonalnej gospodarki rolnej, jednak z bezwzględny zachowaniem w stanie nienaruszonym terenów podmokłych, w tym torfowisk i obszarów wodno-biotnych oraz obszarów źródleńskich cieków. Zachowanie i ochrona zbiorników wód powierzchniowych wraz z pasem roślinności okalającej, poza rowami melioracyjnymi. Ograniczenie wyznaczenia lokalizacji nowych wałów przeciwpowodziowych do rzeczywistej konieczności ochrony cztowiewka i jego mienia przed powodzią; w miarę możliwości waty należy lokalizować jak najdalej od koryta rzeki, wykorzystując naturalną rzeźbę terenu. Tworzenie stref buforowych wokół zbiorników wodnych w postaci pasów zadrzewień i zakrzewień, celem ograniczenia sptywu substancji biogenych i zwiększenia różnorodności biologicznej. Ograniczenie prac regulacyjnych i utrzymawianych rzek tylko do zakresu niezbędnego dla rzeczywistej ochrony przeciwpowodziowej. Zapewnienie swobodnej migracji rybom w ciekach poprzez budowę przepławek na istniejących i nowych budowliach piętrzących. Utrzymanie i wprowadzanie zakrzewień i szwarów wokół zbiorników wodnych, w szczególności starorzeczy i oczek wodnych jako bariery ograniczającej dostęp do linii brzegowej; utrzymanie lub tworzenie pasów zakrzewień i zadrzewień wzduż cieków jako naturalnej obudowy biologicznej ograniczającej sptyw zanieczyszczeń z pól uprawnych. Ograniczenie działań powodujących obniżenie zwierciadła wód podziemnych, w szczególności budowy urządzeń drenarskich i rowów odwadniających na gruntach omnych, łąkach i pastwiskach w dolinach rzecznych oraz na krawędzi tarasów zalewowych i wysoczyzn. Zachowanie i ewentualne odtwarzanie korytarzy ekologicznych opartych o ekosystemy wodne, celem zachowania dróg migracji gatunków związanych z wodą. Zwiększenie retencji wodnej, przy czym zbiorniki małej retencji winny dodatkowo wzbogacać różnorodność biologiczną terenu, uwzględniając starorzecza i lokalne obniżenia terenu; w miarę możliwości technicznych i finansowych zalecane jest odtworzenie funkcji obszarów źródleńskich o dużych zdolnościach retencyjnych; w miarę możliwości należy zachowywać lub odtwarzać siedliska hydrogeniczne mające dużą rolę w utrzymaniu lokalnej różnorodności biologicznej. Gospodarka rybacka na wodach powierzchniowych wspomagająca ochronę gatunków krytycznie zagrożonych i zagrożonych oraz promująca gatunki o pochodzeniu lokalnym, prowadząca do uzyskania struktury gatunkowej i wiekowej ryb właściwej dla danego typu wód.</p>

Kod JCW	Kod obszaru chronionego	Nazwa obszaru chronionego	Cel środowiskowy dla obszaru chronionego
PLRW7000255844579	PLB280008	Puszcza Piska	<p>Utrzymanie lub odtworzenie właściwego stanu ochrony. Właściwy stan ochrony orlika grubodziobego wymaga: zachow. rozległych kompleksów podmokłych, ekstensywnie użytkowanych łąk i sąsiadujących z nimi lasów i zadrzewień liściastych, optymalnie łągowych i bagiennych. --- Właściwy stan ochr. bąka wymaga: zachow. bagiennych, podtopionych szuwarów. --- Właściwy stan ochr. bociana białego wymaga: zachow. biotopów żerowiskowych, w tym wilg. i podmokłych łąk i pastwisk, pośrednio dla zachow. bazy żerowej zachow. uwilgotnienia terenu i obfitości zabagnień i oczek wodnych w krajobrazie. --- Właściwy stan ochr. bociana czarnego wymaga: zachow. bagiennych i podmokłych olsów, natur. charakteru cieków i drobnych akwenów śródlądowych. --- Właściwy stan ochr. błotniaka stawowego wymaga: zachow. natur. mozaiki mokradłowego krajobrazu, zwykle z udz. stawów, zbiorn. wodnych, podmokłych szuwarów. --- Właściwy stan ochr. derkacza wymaga: zachow. uwilgotnienia i wyklucz. odwadniania wilg. i podmokłych łąk. --- Właściwy stan ochr. żurawia wymaga: zachowania mozaiki mokradel w krajobrazie, w tym zachow. zabagnień i wyklucz. ich odwadniania. --- Właściwy stan ochr. bielika wymaga: zachow. spokojnej tafli i obrzeży wody jako miejsca żerowania. --- Właściwy stan ochr. kani czarnej wymaga: zachow. akwenów i ter. podmokłych w krajobrazie. --- Właściwy stan ochr. rybolowa wymaga: zachow. spokojnej tafli wody jako żerowiska, bezpieczeństwa od kłusownictwa na stawach rybnych. --- Właściwy stan ochr. zielonki wymaga: zachow. bagiennego char. terenu: bagiennych wysokich szuwarów z oczkami wody, zwykle jako komponentu stawów rybnych bądź zalewanych części dolin rzecznych. --- Właściwy stan ochr. kropiatki wymaga: zachow. bagiennego char. terenu: bagiennych niskich szuwarów z oczkami wody, turzycowisk. --- Właściwy stan ochr. rybitwy rzecznej wymaga: zachow. aktualnych i umożliw. powstawania potencjalnych miejsc lęgów (wg lok. war. obszaru: zazwyczaj facty aluwialne na rzekach, piaszczyste wyniesienia na ter. zalewowych, inne biotopy żwirowe, niekiedy stawy, zbiorniki). --- Właściwemu stanowi ochrony cietrzewia może sprzyjać: zachow. war. wodnych, w tym bagiennego char. torfowisk.</p> <p>[Wymaga wg. pilotazowego planu ochrony: Zachowanie naturalnych brzegów rzek. Ochrona linii brzegowych zbiorników wodnych poprzez ograniczenie zabudowy indywidualnymi pomostami. Ograniczenie użytkowania rybackiego i wędkarskiego w terminie od 01.04. do 31.07. na najważniejszych żerowiskach rybolowa, kani czarnej i bielika na następujących jeziorach, Jez. Kołowiń, Jez. Kolwinek, Jez. Skok, Jez. Krawno, Jez. Krawienko, Jez. Brzozolasek, Zatoka Łukniańska Jez. Śniardwy, Zatoka Iznocka i północna część Zat. Wigryńskiej jez. Beldany. Ochrona najważniejszych tarlisk na wybranych akwenach wodnych, np. poprzez ustanawianie obrębów ochronnych.]</p>

Kod JCW	Kod obszaru chronionego	Nazwa obszaru chronionego	Cel środowiskowy dla obszaru chronionego
PLRW7000255844579	PLH280052	Ostoja Napiwodzko-Ramucka	<p>Utrzymanie lub odtworzenie właściwego stanu ochrony. Właściwy stan ochr. chronionych w obszarze gat. ryb wymaga (wg. najbardziej wymagającego gat.): Ciągłość ekologiczna - brak sztucznych przegród wyższych niż 10 cm. EFI+ w klasie I lub II. Jakość hydromorfologiczna (sr. arytm. ocen elementów: geometria koryta, substrat denny, charakterystyka przepływu, charakter i modyfikacja brzegów, mobilność koryta, ciągłość cieków wg PN-EN 14614) <2,5. Właściwy stan ochr. twarдовых oligo- i mezotroficznych zbiorników z podwodnymi łąkami ramieniem (3140) wymaga: zachowanie ilościowości i różnorodności podwodnych łąk ramieniowych. Optymalnie >4 gat. ramienic. Strefa fityczna >15 m głęb. lub do dna jez. Występowanie ramienic >5 m głęb. lub do dna jez. pH stabilne, 7-8,5. Brak gat. obcych z ew. wyjątk. dopuszczalnej moczarki kanad. Brak gat. ekspansywnych jak rogatek sztywne, rdestnica grzebleniasta, glony nitkowate. Brak dominacji sinic. Wykluczenie presji dopływu ścieków, eutrofizacji, użytkowania wędkarskiego i in. użytkowania rekreacyjnego, fragmentacji strefy brzegowej, szuwarów i litoralu, która mogłaby pogarszać parametry wody lub stan roślinności ramieniowej. --- Właściwy stan ochr. starorzeczy i naturalnych eutroficznych zbiorników wodnych (3150) wymaga: zaostrożone parametry fizykochemiczne: przewodność (wid. krążka Secchiego) >2,5 m (w płytszych do dna), niezależnie od współczyn. Schindlera; pokrycie pleustofitów <25%, a w starorzeczach <50% pow. wody. Brak gat. obcych i inwazyjnych z ew. wyjątk. dopuszczalnej moczarki kanad. pH 6,5-7,9. Przewodnictwo <600 mikroS/cm. Brak zakwitów sinicowych. Wykluczenie presji dopływu zanieczyszczeń ze zlewni i zlewni i zlewni form gosp. rybackiej, naturalna strefa brzegowa i litoral. W przypadku starorzeczy: naturalna dynamika i reżim hydrologiczny rzeki; dające możliwości powstawania nowych starorzeczy i naturalnego okresowego kontaktu z wodami rzecznoymi starorzeczy istniejących. --- Właściwy stan ochr. naturalnych, dystroficznych zbiorn. wodnych (3160) wymaga: naturalny stan hydrologii i roślinności powiązanych torfowisk; przewodnictwo <100 mikroS/cm; TDS <60 m/dm³; barwa wody: <50 mg Pt/dm³ (lub barwa wody brązowa, klarowna lub o niewielkiej mętności). pH 3-7. Brak sieci czynnych sztucznych rowów odwadniających lub doprowadzających wody spoza torfowiska; plankton z domin. gat. mikrotroficznych i ew. sprężnic, z obec. gat. acydofilnych, bez zakwitów sinicowych ani dominacji sinic lub okrzemek; wykluczenie intens. gosp. ryb., w szczególności nawożenia i wapnowania. --- Właściwy stan ochr. nizinnych i podgórskich rzek ze zbiorowiskami włośniczników (3260) wymaga: wskaźnik hydromorfologiczny HQA (RHS)>50; brak nowych sztucznych piętrzeń oraz dopływu ścieków; naturalne elementy morfologiczne: odsypy boczne, meandrowe, śródkorytowe, erodujące i stabilne podcięcia brzegów, naturalne wyspy i głazy w korycie; wykluczenie zamulania dna. Wskaźniki fizykochemiczne wody w klasie I lub II. --- Właściwy stan ochr. zmiennowilgotnych łąk trzęślicowych (6410) wymaga: zachow. zmiennowilgotnych i wilgotnych warunków siedliskowych, umożliw. jednak przynajmniej okazjonalne (niekoncepcyjnie coroczne) koszenie. --- Właściwy stan ochr. torfowisk wysokich (7110) wymaga: bagienne. naturalne warunki wodne. Poziom wody nie głębiej niż 10 cm ppt. Brak sieci rowów i kanałów melioracyjnych oraz innych elementów infrastruktury melioracyjnej odwadniających torfowisko bądź infrastruktura melioracyjna w wystarczającym stopniu „zneutralizowana” na skutek podjętych działań ochronnych (zasypywanie rowów, budowa przegród itp.). --- Właściwy stan ochr. torfowisk wysokich zdegrad. lecz zdolnych do regeneracji (7110) wymaga: bagienne, naturalne warunki wodne. Poziom wody nie głębiej niż 20 cm ppt. Brak sieci rowów i kanałów melioracyjnych oraz innych elementów infrastruktury melioracyjnej odwadniających torfowisko bądź infrastruktura melioracyjna w wystarczającym stopniu „zneutralizowana” na skutek podjętych działań ochronnych (zasypywanie rowów, budowa przegród itp.). --- Właściwy stan ochr. torfowisk przejściowych i trzęsawisk (7140) wymaga: bagienne, naturalne warunki wodne. Poziom wody nie głębiej niż 10 cm ppt. Brak sieci rowów i kanałów melioracyjnych oraz innych elementów infrastruktury melioracyjnej odwadniających torfowisko bądź infrastruktura melioracyjna w wystarczającym stopniu „zneutralizowana” na skutek podjętych działań ochronnych (zasypywanie rowów, budowa przegród itp.). --- Właściwy stan ochr. górskich i nizinnych torfowisk zasadowych o charakterze młak, turzycowisk i mechowisk (7230) wymaga: poziom wody w przedziale 10 cm ppt - 2 cm npt. Stabilne zasilanie wodami podziemnymi pH>7. Brak sieci rowów i kanałów melioracyjnych oraz innych elementów infrastruktury melioracyjnej</p>

Kod JCW	Kod obszaru chronionego	Nazwa obszaru chronionego	Cel środowiskowy dla obszaru chronionego
PLRW7000255844579	REZ289	Zabrodzie	<p>odwadniającej torfowisko bądź infrastruktura melioracyjna w wystarczającym stopniu „neutralizowana” na skutek podjętych działań ochronnych (zasypywanie rowów, budowa przegród itp.). --- Właściwy stan ochr. borów i lasów bagiennych (91D0) wymaga: bagienne uwodnienie. Brak antropogenicznego odwadniania. --- Właściwy stan ochr. łągów wierzbowych, topolowych, olszowych i jesionowych (91E0) wymaga: uwodnienie (w tym, jeśli dotyczy, dynamika zalewów) normalne z punktu widzenia odpowiedniego podtypu (zbiorowiska roślinnego). Naturalny lub zrenaturalizowany charakter i reżim hydrolog. cieków, jezeli sąsiadują z łągami. --- Właściwy stan ochr. łągowych lasów dębowo-wiązowo-jesionowych (91F0) wymaga: zalewy wodami rzecznyymi raz na kilka lat. W przypadku łągów poza zalewowymi dolinami rzecznyymi - naturalne wilgotne warunki wodne. --- Właściwy stan ochr. haczykowca błyszczącego wymaga: uwodnienie terenu (wilgotność podłoża) duże. --- Właściwy stan ochr. lipiennika Loesela wymaga: uwodnienie terenu duże. --- Właściwy stan ochr. bobra wymaga: tolerowanie działań bobrów. --- Właściwy stan ochr. wydry wymaga: bogatej bazy żerowej, pośrednio zachowania lub odtworzenia naturalnego różnicow. siedlisk ryb i płazów. --- Właściwy stan ochr. żółwia błotnego wymaga: stabilność zbiornika wodnego, bogactwo struktur do wygrzewania i ukrywania się (rośl. wodna, powalone drzewa, konary), obfitość bezkręgowców i drobnych kręgowców stanow. bazę pokarmową. --- Właściwy stan ochr. kumaka niz. wymaga: zachow. miejsc łągowych, w postaci (zależnie od specyf. obszar) stawów lub kompleksów drobnych zbiorn. wodnych o naturalnym charakterze. Brak trendu zanikania drobnych oczek wodnych w krajobrazie. --- Właściwy stan ochr. traszki grzebieniastej wymaga: zachow. kompleksów drobnych zbiorn. wodnych o naturalnym charakterze. Brak trendu zanikania drobnych oczek wodnych w krajobrazie. --- Właściwy stan ochr. kozy wymaga, oprócz celu skonsolidowanego dla ryb: Gdy wyst. w starorzeczach, zachow. starorzeczy w stanie natur. Gdy wyst. w rowach, obecność namulów. Gdy wyst. w jeziorach naturalności strefy brzeg. i litoralu. Wzgl. liczebność >0,01 os./m2, obecne wszystkie kat. wiekowe (ADULT, JUV, YOY) i YOY+JUV>50%; udział >5% w zespole ryb i minogów. --- Właściwy stan ochr. piskorza wymaga, oprócz celu skonsolidowanego dla ryb: Gdy wyst. w starorzeczach, zachow. starorzeczy w stanie natur. Gdy wyst. w jeziorach, naturalności strefy brzeg. i litoralu. Wzgl. liczebność >0,01 os./m2, obecne wszystkie kat. wiekowe (ADULT, JUV, YOY) i YOY+JUV>50%; udział >3% w zespole ryb i minogów. --- Właściwy stan ochr. różanki wymaga, oprócz celu skonsolidowanego dla ryb: Zarośn. wody przez roślinność >50%. Względna liczebność małży skójkowatych >0,1 os./m2. Gdy wyst. w jez. naturalności strefy litoralu i wyst. małży skójkowatych >0,1 os./m2. Wzgl. liczebność >0,01 os./m2, >25 osobn. <4 cm dług.; udział >20% w zespole ryb i minogów. --- Właściwy stan ochr. zalołki większej wymaga: naturalna mozaika rośl. wynurzzonej i pływającej. 2 lub więcej gat. makrofitów przyjaznych zalotce. Niska antropopresja na strefę brzegową, w tym niska presja wędk., brak intens. gosp. ryb., brak odwadniania i wypływu wód zanieczyszcz., brak nowych lub odtwarzanych rowów odwadn. W miejscach wyst. >10 samców./100 m transektu; >10 wyliniek./10 m2. --- Właściwy stan ochr. czerwończyka nieparka wymaga: naturalne war. wodne siedliska łąkowego, lokalnie podmokłe i wilgotne, w tym jeśli dotyczy z zarośn. rowami z wyst. szczawi, ale umożliw. koszenie łąk. --- Właściwy stan ochr. poczwarówki zwężonej wymaga: w miejscach wyst. naturalne (bezwzgl. domin. wilgotne lub mokre kl. II-III wg Killeena i Moorkensa) war. wodne.</p> <p>Zachowanie stanowiska brzozy niskiej (Betula humilis) oraz fragmentu boru bagiennego zachowanego w stanie naturalnym [wymaga zachow. naturalnych bagiennych war. wodnych].</p>

Kod JCW	Kod obszaru chronionego	Nazwa obszaru chronionego	Cel środowiskowy dla obszaru chronionego
PLRW7000255844859	OCHK227	Pojezierza Olsztyńskiego	<p>Utrzymywanie, a w razie potrzeby podwyższanie poziomu wód gruntowych [w lasach], w szczególności na siedliskach wilgotnych i bagiennych, tj. w borach bagiennych, olsach i łągach. Zachowanie i utrzymywanie w stanie zbliżonym do naturalnego istniejących źródleńskich cieków, mokradeł, torfowisk [w lasach]. Zachowanie w stanie nienaruszonym obszarów wodno-błotnych, w tym torfowisk, zabagnień, podmokłości, oczek wodnych oraz obszarów źródłiskowych cieków. Zachowanie i ochrona zbiorników wód powierzchniowych wraz z pasem roślinności okalającej, poza rowami melioracyjnymi. Ograniczenie wyznaczenia lokalizacji nowych wód przeciwpowodziowych do rzeczywistej konieczności ochrony człowieka i jego mienia przed powodzią; w miarę możliwości waty należy lokalizować jak najdalej od koryta rzeki, wykorzystując naturalną rzeźbę terenu. Tworzenie stref buforowych wokół zbiorników wodnych w postaci pasów zadrzewień i zakrzewień, celem ograniczenia wpływu substancji biogennych i zwiększenia różnorodności biologicznej. Ograniczenie prac regulacyjnych i utrzymaniowych rzek tylko do zakresu niezbędnego dla rzeczywistej ochrony przeciwpowodziowej. Zapewnienie swobodnej migracji rybołów w ciekach poprzez budowę przepławek na istniejących i nowych budowliach piętrzących. Utrzymanie i wprowadzanie zakrzewień i szuwarów wokół zbiorników wodnych, w szczególności starorzeczy i oczek wodnych jako bariery ograniczającej dostęp do linii brzegowej; utrzymanie lub tworzenie pasów zakrzewień i zadrzewień wzdłuż cieków jako naturalnej obudowy biologicznej ograniczającej wpływ zanieczyszczeń z pól uprawnych. Ograniczenie działań powodujących obniżenie zwierciadła wód podziemnych, w szczególności budowy urządzeń drenarskich i rowów odwadniających na gruntach ornych, łąkach i pastwiskach w dolinach rzecznych oraz na krawędzi tarasów zalewowych i wysoczyzn. Zachowanie i ewentualne odtwarzanie korytarzy ekologicznych opartych o ekosystemy wodne, celem zachowania dróg migracji gatunków związanych z wodą. Zwiększenie retencji wodnej, przy czym zbiorniki małej retencji winny dodatkowo wzbogacać różnorodność biologiczną terenu, uwzględniając starorzecza i lokalne obniżenia terenu; w miarę możliwości technicznych i finansowych zalecane jest odtworzenie funkcji obszarów źródłiskowych o dużych zdolnościach retencyjnych; w miarę możliwości należy zachowywać lub odtwarzać siedliska hydrogeniczne mające dużą rolę w utrzymaniu lokalnej różnorodności biologicznej. Gospodarka rybacka na wodach powierzchniowych wspomagająca ochronę gatunków krytycznie zagrożonych i zagrożonych oraz promująca gatunki o pochodzeniu lokalnym, prowadząca do uzyskania struktury gatunkowej i wiekowej ryb właściwej dla danego typu wód.</p>

Kod JCW	Kod obszaru chronionego	Nazwa obszaru chronionego	Cel środowiskowy dla obszaru chronionego
PLRW7000255844859	OCHK264	Puszczy Napiwodzko-Ramuckiej	<p>Utrzymywanie, a w razie potrzeby podwyższanie poziomu wód gruntowych [w lasach], w szczególności na siedliskach wilgotnych i bagiennych, tj. w borach bagiennych, olsach i łągach. Zachowanie i utrzymywanie w stanie zbliżonym do naturalnego istniejących śródleśnych cieków, mokradeł, torfowisk [w lasach]. Zachowanie w stanie nienaruszonym obszarów wodno-błotnych, w tym torfowisk, zabagnień, podmokłości, oczek wodnych oraz obszarów źródłiskowych cieków. Zachowanie i ochrona zbiorników wód powierzchniowych wraz z pasem roślinności okalającej, poza rowami melioracyjnymi. Ograniczenie wyznaczenia lokalizacji nowych watów przeciwpowodziowych do rzeczywistej konieczności ochrony człowieka i jego mienia przed powodzią; w miarę możliwości waty należy lokalizować jak najdalej od koryta rzeki, wykorzystując naturalną rzeźbę terenu. Tworzenie stref buforowych wokół zbiorników wodnych w postaci pasów zadrzewień i zakrzewień, celem ograniczenia wpływu substancji biogennych i zwiększenia różnorodności biologicznej. Ograniczenie prac regulacyjnych i utrzymaniowych rzek tylko do zakresu niezbędnego dla rzeczywistej ochrony przeciwpowodziowej. Zapewnienie swobodnej migracji rybom w ciekach poprzez budowę przepławek na istniejących i nowych budowliach piętrzących. Utrzymanie i wprowadzanie zakrzewień i szuwarów wokół zbiorników wodnych, w szczególności starorzeczy i oczek wodnych jako bariery ograniczającej dostęp do linii brzegowej; utrzymanie lub tworzenie pasów zakrzewień i zadrzewień wzdłuż cieków jako naturalnej obudowy biologicznej ograniczającej wpływ zanieczyszczeń z pól uprawnych. Ograniczenie działań powodujących obniżenie zwierciadła wód podziemnych, w szczególności budowy urządzeń drenarskich i rowów odwadniających na gruntach ornych, łąkach i pastwiskach w dolinach rzecznych oraz na krawędzi tarasów zalewowych i wysoczyzn. Zachowanie i ewentualne odtwarzanie korytarzy ekologicznych opartych o ekosystemy wodne, celem zachowania dróg migracji gatunków związanych z wodą. Zwiększenie retencji wodnej, przy czym zbiorniki małej retencji winny dodatkowo wzbogacać różnorodność biologiczną terenu, uwzględniając starorzecza i lokalne obniżenia terenu; w miarę możliwości technicznych i finansowych zalecane jest odtworzenie funkcji obszarów źródłiskowych o dużych zdolnościach retencyjnych; w miarę możliwości należy zachowywać lub odtwarzać siedliska hydrogeniczne mające dużą rolę w utrzymaniu lokalnej różnorodności biologicznej. Gospodarka rybacka na wodach powierzchniowych wspomagająca ochronę gatunków krytycznie zagrożonych i zagrożonych oraz promująca gatunki o pochodzeniu lokalnym, prowadząca do uzyskania struktury gatunkowej i wiekowej ryb właściwej dla danego typu wód.</p>

Kod JCW	Kod obszaru chronionego	Nazwa obszaru chronionego	Cel środowiskowy dla obszaru chronionego
PLRW7000255844859	PLB280007	Puszcza Napiwodzko-Ramucka	<p>Utrzymanie lub odtworzenie właściwego stanu ochrony. Właściwy stan ochr. zimorodka wymaga: zachow. natur. dynamiki rzek, w tym natur. procesów erozji bocznej, powstawania, utrzymywania i rozwoju skarp (wyryw) brzegowych. --</p> <p>- Właściwy stan ochrony orlika grubodziobego wymaga: zachow. rozległych kompleksów podmokłych, ekstensywnie użytkowanych łąk i sasiadujących z nimi lasów i zadrzewień liściastych, optymalnie łągowych i bagiennych. --- Właściwy stan ochr. bociana białego wymaga: zachow. biotopów żerowiskowych, w tym wilg. i podmokłych łąk i pastwisk, pośrednio dla zachow. bazy żerowej zachow. uwilgotnienia terenu i obfitości zabagnień i oczek wodnych w krajobrazie. -</p> <p>-- Właściwy stan ochr. bociana czarnego wymaga: zachow. bagiennych i podmokłych olsów, natur. charakteru cieków i drobnych akwenów śródlęśnych. --- Właściwy stan ochr. derkacza wymaga: zachow. uwilgotnienia i wyklucz. odwadniania wilg. i podmokłych łąk. --- Właściwy stan ochr. łąbiedzia krzyliwego wymaga: zachow. w stanie natur. zbiorn. Wodnych, na których gniazduje. --- Właściwy stan ochr. łąbiedzia krzyliwego wymaga: zachow. w stanie natur. zbiorn. Wodnych, na których gniazduje. --- Właściwy stan ochr. koncentracji żurawia wymaga: zachowania mozaiki mokradel w krajobrazie, w tym zachow. silnie podtopionych zabagnień i wyklucz. ich odwadniania; dostępności spokojnych noclegowisk. --- Właściwy stan ochr. żurawia wymaga: zachowania mozaiki mokradel w krajobrazie, w tym zachow. zabagnień i wyklucz. ich odwadniania. --- Właściwy stan ochr. bielika wymaga: zachow. spokojnej tafli i obrzeży wody jako miejsca żerowania. --- Właściwy stan ochr. kani czarnej wymaga: zachow. akwenów i ter. podmokłych w krajobrazie. --- Właściwy stan ochr. kani rudej wymaga: zachow. akwenów i ter. podmokłych w krajobrazie. --- Właściwy stan ochr. rybołowa wymaga: zachow. spokojnej tafli wody jako żerowiska, bezpieczeństwa od kłusownictwa na stawach rybnych. --- Właściwy stan ochr. zielonki wymaga: zachow. bagiennego char. terenu: bagiennych wysokich szuwarów z oczkami wody, zwykle jako komponentu stawów rybnych bądź zalewanych części dolin rzecznych. ---</p> <p>Właściwy stan ochr. rybitwy rzecznej wymaga: zachow. aktualnych i umożliw. powstawania potencjalnych miejsc łągów (wg lok. war. obszaru: zazwyczaj łąchy aluwialne na rzekach, piaszczyste wyniesienia na ter. zalewowych, inne biotopy żwirowe, niekiedy stawy, zbiorniki). --- Właściwemu stanowi ochrony cietrzewia może sprzyjać: zachow. war. wodnych, w tym bagiennego char. torfowisk.</p> <p>[Wymaga wg. 'planu lokalnej współpracy'2007': zahamowanie spadku poziomu wód gruntowych, powstrzymanie degradacji czystości wód.]</p>

Kod JCW	Kod obszaru chronionego	Nazwa obszaru chronionego	Cel środowiskowy dla obszaru chronionego
PLRW7000255844859	PLH280052	Ostoja Napiwodzko-Ramucka	<p>Utrzymanie lub odtworzenie właściwego stanu ochrony. Właściwy stan ochr. chronionych w obszarze gat. ryb wymaga (wg. najbardziej wymagającego gat.): Ciągłość ekologiczna - brak sztucznych przegród wyższych niż 10 cm. EFI+ w klasie I lub II. Jakość hydromorfologiczna (sr. arytm. ocen elementów: geometria koryta, substrat denny, charakterystyka przepływu, charakter i modyfikacja brzegów, mobilność koryta, ciągłość cieku wg PN-EN 14614) <2.5. Właściwy stan ochr. twardowodnych oligo- i mezotroficznych zbiorników z podwodnymi łakami ramienic (3140) wymaga: zachowanie ilościowości i różnorodności podwodnych łąk ramienicowych. Optymalnie >4 gat. ramienic. Strefa fotyczna > 15 m głęb. lub do dna jez. Występowanie ramienic >5 m głęb. lub do dna jez. pH stabilne; 7-8.5. Brak gat. obcych z ew. wyjątk. dopuszczalnej moczarki kanad. Brak gat. ekspansyjnych jak rogatek sztywne, rdzestnica grzebieniasta, glony nitkowate. Brak dominacji sinic. Wykluczenie presji dopływu ścieków, eutrofizacji, użytkowania wędkarskiego i in. użytkowania rekreacyjnego, fragmentacji strefy brzegowej, szwarów i litoralu, która mogłaby pogarszać parametry wody lub stan roślinności ramienicowej. --- Właściwy stan ochr. starorzeczy i naturalnych eutroficznych zbiorników wodnych (3150) wymaga: zastrzone parametry fizykochemiczne; przezroczystość (wid. krążka Secchiego) >2,5 m (w płytszych do dna), niezależnie od współczyn. Schindlera; pokrycie pleustofitów <25%, a w starorzeczach <50% pow. wody. Brak gat. obcych i inwazyjnych z ew. wyjątk. dopuszczalnej moczarki kanad. pH 6,5-7,9. Przewodnictwo <600 mikroS/cm. Brak zakwitów sinicowych. Wykluczenie presji dopływu zanieczyszczeń ze zlewni i zlych form gosp. rybackiej, naturalna strefa brzegowa i litoral. W przypadku starorzeczy: naturalna dynamika i reżim hydrologiczny rzeki; dające możliwości powstawania nowych starorzeczy i naturalnego okresowego kontaktu z wodami rzecznoymi starorzeczy istniejących. --- Właściwy stan ochr. naturalnych, dystroficznych zbiorn. wodnych (3160) wymaga: naturalny stan hydrologii i roślinności powiązanych torfowisk; przewodnictwo <100 mikroS/cm; TDS <60 m/dm³; barwa wody: <50 mg Pt/dm³ (lub barwa wody brązowa, klarowna lub o niewielkiej mętności). pH 3-7. Brak sieci czynnych sztucznych rowów odwadniających lub doprowadzających wody spoza torfowiska; plankton z domin. gat. mikrotroficznych i ew. sprężnic, z obec. gat. acydofitych, bez zakwitów sinicowych ani dominacji sinic lub okrzemek; wykluczenie intens. gosp. ryb., w szczególności nawożenia i wapnowania. --- Właściwy stan ochr. nizinnych i podgórskich rzek ze zbiorowiskami włośniczników (3260) wymaga: wskaźnik hydromorfologiczny HQA (RHS) >50; brak nowych sztucznych piętrzeń oraz dopływu ścieków; naturalne elementy morfologiczne: odsypy boczne, meandrowe, śródkorytowe, erodujące i stabilne podcięcia brzegów, naturalne wyspy i głazy w korycie; wykluczenie zamulania dna. Wskaźniki fizykochemiczne wody w klasie I lub II. --- Właściwy stan ochr. zmiennowilgotnych łąk trzęślicowych (6410) wymaga: zachow. zmiennowilgotnych i wilgotnych warunków siedliskowych, umożliw. jednak przynajmniej okazjonalne (niekoniecznie coroczne) koszenie. --- Właściwy stan ochr. torfowisk wysokich (7110) wymaga: bagienne, naturalne warunki wodne. Poziom wody nie głębiej niż 10 cm torfowisko bądź infrastruktura melioracyjna w wystarczającym stopniu „zneutralizowana” na skutek podjętych działań ochronnych (zasypywanie rowów, budowa przegród itp.). --- Właściwy stan ochr. torfowisk wysokich zdegrad. lecz zdolnych do regeneracji (7110) wymaga: bagienne, naturalne warunki wodne. Poziom wody nie głębiej niż 20 cm ppt. Brak sieci rowów i kanałów melioracyjnych oraz innych elementów infrastruktury melioracyjnej odwadniających torfowisko bądź infrastruktura melioracyjna w wystarczającym stopniu „zneutralizowana” na skutek podjętych działań ochronnych (zasypywanie rowów, budowa przegród itp.). --- Właściwy stan ochr. torfowisk przejściowych i trzęsawisk (7140) wymaga: bagienne, naturalne warunki wodne. Poziom wody nie głębiej niż 10 cm ppt. Brak sieci rowów i kanałów melioracyjnych oraz innych elementów infrastruktury melioracyjnej odwadniających torfowisko bądź infrastruktura melioracyjna w wystarczającym stopniu „zneutralizowana” na skutek podjętych działań ochronnych (zasypywanie rowów, budowa przegród itp.). --- Właściwy stan ochr. górskich i nizinnych torfowisk zasadowych o charakterze młak, turzycowisk i mechowisk (7230) wymaga: poziom wody w przedziale 10 cm ppt - 2 cm npt. Stabilne zasilenie wodami podziemnymi pH>7. Brak sieci rowów i kanałów melioracyjnych oraz innych elementów infrastruktury melioracyjnej</p>

Kod JCW	Kod obszaru chronionego	Nazwa obszaru chronionego	Cel środowiskowy dla obszaru chronionego
PLRW7000255844859	REZ894	Jezioro Košno	<p>odwadniającego torfowisko bądź infrastruktura melioracyjna w wystarczającym stopniu „zneutralizowana” na skutek podjętych działań ochronnych (zasypywanie rowów, budowa przegród itp.). --- Właściwy stan ochr. borów i lasów bagiennych (91D0) wymaga: bagienne uwodnienie. Brak antropogenicznego odwadniania. --- Właściwy stan ochr. łęgów wierzbowych, topolowych, olszowych i jesionowych (91E0) wymaga: uwodnienie (w tym, jeśli dotyczy, dynamika zalewów) normalne z punktu widzenia odpowiedniego podtypu (zbiorowiska roślinnego). Naturalny lub zrenaturalizowany charakter i reżim hydrolog. cieków, jezeli sąsiadują z łęgami. --- Właściwy stan ochr. łęgowych lasów dębowo-wiązowo-jesionowych (91F0) wymaga: zalewy wodami rzecznyymi raz na kilka lat. W przypadku łęgów poza zalewowymi dolinami rzecznyymi - naturalne wilgotne warunki wodne. --- Właściwy stan ochr. haczykowca błyszczącego wymaga: uwodnienie terenu (wilgotność podłoża) duże. --- Właściwy stan ochr. lipiennika Loesela wymaga: uwodnienie terenu duże. --- Właściwy stan ochr. bobra wymaga: tolerowanie działań bobrów. --- Właściwy stan ochr. wydry wymaga: bogatej bazy żerowej, pośrednio zachowania lub odtworzenia naturalnego różnicow. siedlisk ryb i płazów. --- Właściwy stan ochr. żółwia błotnego wymaga: stabilność zbiornika wodnego, bogactwo struktur do wygrzewania i ukrywania się (rośl. wodna, powalone drzewa, konary), obfitość bezkręgowców i drobnych kręgowców stanów. bazę pokarmową. --- Właściwy stan ochr. kumaka niz. wymaga: zachow. miejsc łęgowych, w postaci (zależnie od specyf. obszar) stawów lub kompleksów drobnych zbiorn. wodnych o naturalnym charakterze. Brak trendu zanikania drobnych oczek wodnych w krajobrazie. --- Właściwy stan ochr. traszki grzebieniastej wymaga: zachow. kompleksów drobnych zbiorn. wodnych o naturalnym charakterze. Brak trendu zanikania drobnych oczek wodnych w krajobrazie. --- Właściwy stan ochr. kozia wymaga: oprócz celu skonsolidowanego dla ryb: Gdy wyst. w starorzeczach, zachow. starorzeczy w stanie natur. Gdy wyst. w rowach, obecność namulów. Gdy wyst. w jeziorach naturalności strefy brzeg. i litoralu. Wzgl. liczebność >0,01 os./m2, obecne wszystkie kat. wiekowe (ADULT, JUV, YOY) i YOY+JUV>50%; udział >5% w zespole ryb i minogów. --- Właściwy stan ochr. piskorza wymaga, oprócz celu skonsolidowanego dla ryb: Gdy wyst. w starorzeczach, zachow. starorzeczy w stanie natur. Gdy wyst. w rowach, obecność namulów. Gdy wyst. w jeziorach naturalności strefy brzeg. i litoralu. Wzgl. liczebność >0,01 os./m2, obecne wszystkie kat. wiekowe (ADULT, JUV, YOY) i YOY+JUV>50%; udział >3% w zespole ryb i minogów. --- Właściwy stan ochr. różnanki wymaga, oprócz celu skonsolidowanego dla ryb: Zarośn. wody przez roślinność >50%. Względna liczebność małży skójkowatych >0,1 os./m2. Gdy wyst. w jez. naturalności strefy litoralu i wyst. małży skójkowatych >0,1 os./m2. Wzgl. liczebność >0,01 os./m2, >25 osobn. <4 cm dług.; udział >20% w zespole ryb i minogów. --- Właściwy stan ochr. zalołki większej wymaga: naturalna mozaika rośl. wynurzonych i pływającej. 2 lub więcej gat. makrofitów przyjaznych zalołce. Niska antropopresja na strefę brzegową, w tym niska presja wędk., brak intens. gosp. ryb., brak odwadniania i wypływu wód zanieczyszcz., brak nowych lub odtwarzanych rowów odwadn. W miejscach wyst. >10 samców./100 m transektu; >10 wylinek/10 m2. --- Właściwy stan ochr. czerwończyka nieparka wymaga: naturalne war. wodne siedliska łękowego, lokalnie podmokłe i wilgotne, w tym jeśli dotyczy z zarośn. rowami z wyst. szczawi, ale umożliw. koszenie łąk. --- Właściwy stan ochr. poczwarówki zwężonej wymaga: w miejscach wyst. naturalne (bezwzgl. domin. wilgotne lub mokre kl. II-III wg Killeena i Moorkensa) war. wodne.</p> <p>Zachow. natur. roślinności, w tym ramienicowej, oraz fauny jeziora.</p>

Kod JCW	Kod obszaru chronionego	Nazwa obszaru chronionego	Cel środowiskowy dla obszaru chronionego
PLRW7000255846939	OCHK49	Doliny Dolnej Łyny	<p>Utrzymywanie, a w razie potrzeby podwyższanie poziomu wód gruntowych [w lasach], w szczególności na siedliskach wilgotnych i bagiennych, tj. w borach bagiennych, olsach i łągach. Zachowanie i utrzymywanie w stanie zbliżonym do naturalnego istniejących źródleńskich cieków, mokradeł, torfowisk [w lasach]. Zachowanie w stanie nienaruszonym obszarów wodno-błotnych, w tym torfowisk, zabagnień, podmokłości, oczek wodnych oraz obszarów źródłiskowych cieków. Zachowanie i ochrona zbiorników wód powierzchniowych wraz z pasem roślinności okalającej, poza rowami melioracyjnymi. Ograniczenie wyznaczenia lokalizacji nowych wód przeciwpowodziowych do rzeczywistej konieczności ochrony człowieka i jego mienia przed powodzią; w miarę możliwości waty należy lokalizować jak najdalej od koryta rzeki, wykorzystując naturalną rzeźbę terenu. Tworzenie stref buforowych wokół zbiorników wodnych w postaci pasów zadrzewień i zakrzewień, celem ograniczenia wpływu substancji biogenych i zwiększenia różnorodności biologicznej. Ograniczenie prac regulacyjnych i utrzymaniowych rzek tylko do zakresu niezbędnego dla rzeczywistej ochrony przeciwpowodziowej. Zapewnienie swobodnej migracji rybom w ciekach poprzez budowę przepławek na istniejących i nowych budowliach piętrzących. Utrzymanie i wprowadzanie zakrzewień i szuwarów wokół zbiorników wodnych, w szczególności starorzeczy i oczek wodnych jako bariery ograniczającej dostęp do linii brzegowej; utrzymanie lub tworzenie pasów zakrzewień i zadrzewień wzdłuż cieków jako naturalnej obudowy biologicznej ograniczającej wpływ zanieczyszczeń z pól uprawnych. Ograniczenie działań powodujących obniżenie zwierciadła wód podziemnych, w szczególności budowy urządzeń drenarskich i rowów odwadniających na gruntach ornych, łąkach i pastwiskach w dolinach rzecznych oraz na krawędzi tarasów zalewowych i wysoczyzn. Zachowanie i ewentualne odtwarzanie korytarzy ekologicznych opartych o ekosystemy wodne, celem zachowania dróg migracji gatunków związanych z wodą. Zwiększenie retencji wodnej, przy czym zbiorniki małej retencji winny dodatkowo wzbogacać różnorodność biologiczną terenu, uwzględniając starorzecza i lokalne obniżenia terenu; w miarę możliwości technicznych i finansowych zalecane jest odtworzenie funkcji obszarów źródłiskowych o dużych zdolnościach retencyjnych; w miarę możliwości należy zachowywać lub odtwarzać siedliska hydrogeniczne mające dużą rolę w utrzymaniu lokalnej różnorodności biologicznej. Gospodarka rybacka na wodach powierzchniowych wspomagająca ochronę gatunków krytycznie zagrożonych i zagrożonych oraz promująca gatunki o pochodzeniu lokalnym, prowadząca do uzyskania struktury gatunkowej i wiekowej ryb właściwej dla danego typu wód.</p>

Kod JCW	Kod obszaru chronionego	Nazwa obszaru chronionego	Cel środowiskowy dla obszaru chronionego
PLRW7000255846939	OCHK86	Dolina Symyarny	<p>Utrzymywanie, a w razie potrzeby podwyższanie poziomu wód gruntowych [w lasach], w szczególności na siedliskach wilgotnych i bagiennych, tj. w borach bagiennych, olsach i łęgach. Zachowanie i utrzymywanie w stanie zbliżonym do naturalnego istniejących źródleńskich cieków, mokradeł, torfowisk [w lasach]. Zachowanie śródpolnych torfowisk, zabagnień, podmokłości oraz oczek wodnych [poza lasami]. Ograniczenie melioracji odwadniających, w tym regulowania odpływu wody z sieci rowów, tylko do realizowanych w ramach racjonalnej gospodarki rolnej, jednak z bezwzględny zachowaniem w stanie nienaruszonym terenów podmokłych, w tym torfowisk i obszarów wodno-biotnych oraz obszarów źródleńskich cieków. Zachowanie i ochrona zbiorników wód powierzchniowych wraz z pasem roślinności okalającej, poza rowami melioracyjnymi. Ograniczenie wyznaczenia lokalizacji nowych wałów przeciwpowodziowych do rzeczywistej konieczności ochrony człowieka i jego mienia przed powodzią; w miarę możliwości wały należy lokalizować jak najdalej od koryta rzeki, wykorzystując naturalną rzeźbę terenu. Tworzenie stref buforowych wokół zbiorników wodnych w postaci pasów zadrzewień i zakrzewień, celem ograniczenia splotu substancji biogennych i zwiększenia różnorodności biologicznej. Ograniczenie prac regulacyjnych i utrzymawaniowych rzek tylko do zakresu niezbędnego dla rzeczywistej ochrony przeciwpowodziowej. Zapewnienie swobodnej migracji rybom w ciekach poprzez budowę przepławek na istniejących i nowych budowach piętrzących. Utrzymanie i wprowadzanie zakrzewień i szwarów wokół zbiorników wodnych, w szczególności starorzeczy i oczek wodnych jako bariery ograniczającej dostęp do linii brzegowej; utrzymanie lub tworzenie pasów zakrzewień i zadrzewień wzdułuż cieków jako naturalnej obudowy biologicznej ograniczającej spływ zanieczyszczeń z pól uprawnych. Ograniczenie działań powodujących obniżenie zwierciadła wód podziemnych, w szczególności budowy urządzeń drenarskich i rowów odwadniających na gruntach omych, łękach i pastwiskach w dolinach rzecznych oraz na krawędzi tarasów zalewowych i wysoczyzn. Zachowanie i ewentualne odtwarzanie korytarzy ekologicznych opartych o ekosystemy wodne, celem zachowania dróg migracji gatunków związanych z wodą. Zwiększenie retencji wodnej, przy czym zbiorniki małej retencji winny dodatkowo wzbogacać różnorodność biologiczną terenu, uwzględniając starorzecza i lokalne obniżenia terenu; w miarę możliwości technicznych i finansowych zalecane jest odtworzenie funkcji obszarów źródleńskich o dużych zdolnościach retencyjnych; w miarę możliwości należy zachowywać lub odtwarzać siedliska hydrogeniczne mające dużą rolę w utrzymaniu lokalnej różnorodności biologicznej. Gospodarka rybbacka na wodach powierzchniowych wspomagająca ochronę gatunków krytycznie zagrożonych i zagrożonych oraz promująca gatunki o pochodzeniu lokalnym, prowadząca do uzyskania struktury gatunkowej i wiekowej ryb właściwej dla danego typu wód.</p>
PLRW7000255846939	REZ268	Ustnik	<p>Zachowanie miejsc łęgowych i obszaru wypoczynku wielu rzadkich i zagrożonych wyginaniem ptaków wodno-biotnych [wymaga utrzymania wysokiego poz. wody w rozlew.].</p>

Kod JCW	Kod obszaru chronionego	Nazwa obszaru chronionego	Cel środowiskowy dla obszaru chronionego
PLRW70002558482953	OCHK124	Jezior Legińsko-Mragowskich	<p>Utrzymywanie, a w razie potrzeby podwyższanie poziomu wód gruntowych [w lasach], w szczególności na siedliskach wilgotnych i bagiennych, tj. w borach bagiennych, olsach i łągach. Zachowanie i utrzymywanie w stanie zbliżonym do naturalnego istniejących źródleń cieków, mokradeł, torfowisk [w lasach]. Zachowanie śródpolnych torfowisk, zabagnień, podmokłości oraz oczek wodnych [poza lasami]. Ograniczenie melioracji odwadniających, w tym regulowania odpływu wody z sieci rowów, tylko do realizowanych w ramach racjonalnej gospodarki rolnej, jednak z bezwzględny zachowaniem w stanie nienaruszonym terenów podmokłych, w tym torfowisk i obszarów wodno-biotnych oraz obszarów źródłiskowych cieków. Zachowanie i ochrona zbiorników wód powierzchniowych wraz z pasem roślinności okalającej, poza rowami melioracyjnymi. Ograniczenie wyznaczenia lokalizacji nowych wałów przeciwpowodziowych do rzeczywistej konieczności ochrony człowieka i jego mienia przed powodzią; w miarę możliwości wały należy lokalizować jak najdalej od koryta rzeki, wykorzystując naturalną rzeźbę terenu. Tworzenie stref buforowych wokół zbiorników wodnych w postaci pasów zadrzewień i zakrzewień, celem ograniczenia sphywu substancji biogennych i zwiększenia różnorodności biologicznej. Ograniczenie prac regulacyjnych i utrzymywania rzek tylko do zakresu niezbędnego dla rzeczywistej ochrony przeciwpowodziowej. Zapewnienie swobodnej migracji rybom w ciekach poprzez budowę przepławek na istniejących i nowych budowliach piętrzących. Utrzymanie i wprowadzanie zakrzewień i szuwarów wokół zbiorników wodnych, w szczególności starorzeczy i oczek wodnych jako bariery ograniczającej dostęp do linii brzegowej; utrzymanie lub tworzenie pasów zakrzewień i zadrzewień wzdłuż cieków jako naturalnej obudowy biologicznej ograniczającej sphyw zanieczyszczeń z pól uprawnych. Ograniczenie działań powodujących obniżenie zwierciadła wód podziemnych, w szczególności budowy urządzeń drenażowych i rowów odwadniających na gruntach ornym, łąkach i pastwiskach w dolinach rzecznych oraz na krawędzi tarasów zalewowych i wysoczyzn. Zachowanie i ewentualne odtwarzanie korytarzy ekologicznych opartych o ekosystemy wodne, celem zachowania dróg migracji gatunków związanych z wodą. Zwiększanie retencji wodnej, przy czym zbiorniki małej retencji winny dodatkowo wzbogacać różnorodność biologiczną terenu, uwzględniając starorzecza i lokalne obniżenia terenu; w miarę możliwości technicznych i finansowych zalecane jest odtworzenie funkcji obszarów źródłiskowych o dużych zdolnościach retencyjnych; w miarę możliwości należy zachowywać lub odtwarzać siedliska hydrogeniczne mające dużą rolę w utrzymaniu lokalnej różnorodności biologicznej. Gospodarka rybacka na wodach powierzchniowych wspomagająca ochronę gatunków krytycznie zagrożonych i zagrożonych oraz promująca gatunki o pochodzeniu lokalnym, prowadząca do uzyskania struktury gatunkowej i wiekowej ryb właściwej dla danego typu wód.</p>

Kod JCW	Kod obszaru chronionego	Nazwa obszaru chronionego	Cel środowiskowy dla obszaru chronionego
PLRW70002558482953	OCHK213	Otulina Mazurskiego Parku Krajobrazowego - Zachód	<p>Utrzymywanie, a w razie potrzeby podwyższanie poziomu wód gruntowych [w lasach], w szczególności na siedliskach wilgotnych i bagiennych, tj. w borach bagiennych, olsach i łęgach. Zachowanie i utrzymywanie w stanie zbliżonym do naturalnego istniejących śródlęśnych cieków, mokradeł, torfowisk [w lasach]. Zachowanie śródpolnych torfowisk, zabagnień, podmokłości oraz oczek wodnych [poza lasami]. Ograniczenie melioracji odwadniających, w tym regulowania odpływu wody z sieci rowów, tylko do realizowanych w ramach racjonalnej gospodarki rolnej, jednak z bezwzględny zachowaniem w stanie nienaruszonym terenów podmokłych, w tym torfowisk i obszarów wodno-biotnych oraz obszarów źródłiskowych cieków. Zachowanie i ochrona zbiorników wód powierzchniowych wraz z pasem roślinności okalającej, poza rowami melioracyjnymi. Ograniczenie wyznaczenia lokalizacji nowych wałów przeciwpowodziowych do rzeczywistej konieczności ochrony człowieka i jego mienia przed powodzią; w miarę możliwości wały należy lokalizować jak najdalej od koryta rzeki, wykorzystując naturalną rzeźbę terenu. Tworzenie stref buforowych wokół zbiorników wodnych w postaci pasów zadrzewień i zakrzewień, celem ograniczenia sypwu substancji biogennych i zwiększenia różnorodności biologicznej. Ograniczenie prac regulacyjnych i utrzymywania rzek tylko do zakresu niezbędnego dla rzeczywistej ochrony przeciwpowodziowej. Zapewnienie swobodnej migracji rybom w ciekach poprzez budowę przepławek na istniejących i nowych budowliach piętrzących. Utrzymanie i wprowadzanie zakrzewień i szuwarów wokół zbiorników wodnych, w szczególności starorzeczy i oczek wodnych jako bariery ograniczającej dostęp do linii brzegowej; utrzymanie lub tworzenie pasów zakrzewień i zadrzewień wzdłuż cieków jako naturalnej obudowy biologicznej ograniczającej spływ zanieczyszczeń z pól uprawnych. Ograniczenie działań powodujących obniżenie zwierciadła wód podziemnych, w szczególności budowy urządzeń drenażowych i rowów odwadniających na gruntach ornych, łąkach i pastwiskach w dolinach rzecznych oraz na krawędzi tarasów zalewowych i wysoczyzn. Zachowanie i ewentualne odtwarzanie korytarzy ekologicznych opartych o ekosystemy wodne, celem zachowania dróg migracji gatunków związanych z wodą. Zwiększanie retencji wodnej, przy czym zbiorniki małej retencji winny dodatkowo wzbogacać różnorodność biologiczną terenu, uwzględniając starorzecza i lokalne obniżenia terenu; w miarę możliwości technicznych i finansowych zalecane jest odtworzenie funkcji obszarów źródłiskowych o dużych zdolnościach retencyjnych; w miarę możliwości należy zachowywać lub odtwarzać siedliska hydrogeniczne mające dużą rolę w utrzymaniu lokalnej różnorodności biologicznej. Gospodarka rybacka na wodach powierzchniowych wspomagająca ochronę gatunków krytycznie zagrożonych i zagrożonych oraz promująca gatunki o pochodzeniu lokalnym, prowadząca do uzyskania struktury gatunkowej i wiekowej ryb właściwej dla danego typu wód.</p>

Kod JCW	Kod obszaru chronionego	Nazwa obszaru chronionego	Cel środowiskowy dla obszaru chronionego
PLRW70002558482953	PK38	Mazurski Park Krajobrazowy	<p>Ochrona charakterystycznych i unikatowych cech środow. przyrodniczego z jego gat. roślin i zwierząt oraz ekosystemami wodnymi i lądowymi. Utrzymanie podstaw. procesów ekologicznych. Ochrona natur. układów hydrologicznych. Ochrona brzegów rzek i jezior (zapobieg. niszczeniu trzciniowisk i roślin przybrzeżnych) przez unikanie lokaliz. zabud. letniskowej i pól namiotowych w bezpośrednim sąsiedztwie strefy brzegowej jezior i wykluczenie samowoli budowlanych.</p> <p>Zapobieganie dewastacji strefy brzegowej jezior i rzek. Wykluczenie możliwości wpływania turystycznego łodziami motorowymi na tereny wrażliwe przyrodniczo tzn. zatoki, starorzecza, przemyki między wyspami. Zachowanie zadrzewień i zakrzewień oraz roślin zielnej w strefie brzeg. wód powierzchni., z dopuszcz. bud. pomostów na wys. ośrodków turystyki wodnej, pól namiot. i biwakowych oraz wyzn. miejsc wodowania i odbioru kajaków. Zapobieganie zaśmieceniu i wylewaniu ścieków bytowych, w tym opróżnianiu toalet chemicznych z jedn. pływających w miejscach do tego nie przystosowanych. Przywracanie wyższych poziomów wód powierzchniowych oraz w gruncie przez małą i średnią retencję zwłaszcza na obszarach leśnych i w dorzeczu Krutyni. Utrzymywanie wysokich stanów wód w systemie Wielkich Jezior Mazurskich (stabilizacja na poziomie 115,90-116 m npm. zwłaszcza w okresie wiosennym i gospod. wodą jak zbiornik retencyjny) i w dolnym biegu rz. Krutyni (niezależnie od poz. wody w jeziorach za pomocą systemu służ. i wykonania bystrzy). Zapobieganie odwadnaniu środow. podmokłych i utrzymanie lub odtworzenie bagiennych war. wodnych torfowisk. Ograniczenie nawożenia gnojowicą zwłaszcza na przedwiośniu i wczesną wiosną oraz w strefie 100 m od brzegów jezior i rzek i 25-30m od śródpolnych zbiorników wodnych i rozlewisk. Wyznaczenie i ochrona terenów tarliskowych. Wykluczenie niszczenia tarlisk i łąk ramienicowych przy połowach ryb. sprzętem ciagnionym. Wykluczenie rybackiego użytkowania jezior dystroficznych i rzek wlosienicznikowych. Wykluczenie likwidowania, zasypywania i przekształcania zbiorników wodnych, starorzeczy oraz obszarów wodno-blotnych. Realizacja ochrony i regeneracji ekosystemów mokradłowych. Wyklucz. wprowadzania nawet oczyszczonych ścieków do rzeki Krutyni od jez. Krutyńskiego do Beldaru, oraz do jezior. Ochrona śródpolnych i śródleśnych zbior. asfalitycznych jako unikatowych biotopów. Wykluczenie melioracji powodujących osuszenie zagłębień teren., destabilizujących poziom wody w zagłębieniach nie gwarantując ich napełnienia w latach średnich, wykluczenie likwid. biotopów bagiennych, wykluczenie niszczenia źródlisk i ich najbliższego rejonu, wykluczenie obniżania poz. wody w jeziorach, odwadniania gleb organicznych bez zapewnienia nawodnień efektywnych. Ograniczenie do minimum stosowania melioracyjnych urządzeń technicznych na rzecz zabiegów agromelioracyjnych. Obsadzanie drzewami i krzewami cieków. Pozostawienie w stanie istniejącym wszystkich kotlin bezodpływowych, zagłębien terenowych itp. Ograniczenie turystyki i rekreacji wodnej i rozbud. związ. z tym infrastruktury do wskazanych miejsc i akwenów.</p>

Kod JCW	Kod obszaru chronionego	Nazwa obszaru chronionego	Cel środowiskowy dla obszaru chronionego
PLRW70002558482953	PLB280008	Puszcza Polska	<p>Utrzymanie lub odtworzenie właściwego stanu ochrony. Właściwy stan ochrony orlika grubodziobego wymaga: zachow. rozległych kompleksów podmokłych, ekstensywnie użytkowanych łąk i sąsiadujących z nimi lasów i zadrzewień liściastych, optymalnie lęgowych i bagiennych. --- Właściwy stan ochr. bąka wymaga: zachow. bagiennych, podmokłych szuwarów. --- Właściwy stan ochr. bociana białego wymaga: zachow. biotopów żerowiskowych, w tym wilg. i podmokłych łąk i pastwisk, pośrednio dla zachow. bazy żerowej zachow. uwilgotnienia terenu i obfitości zabagnień i oczek wodnych w krajobrazie. --- Właściwy stan ochr. bociana czarnego wymaga: zachow. bagiennych i podmokłych olsów, natur. charakteru cieków i drobnych akwenów śródlęśnych. --- Właściwy stan ochr. błotniaka stawowego wymaga: zachow. natur. mozaiki mokradłowego krajobrazu, zwykle z udz. stawów, zbiorn. wodnych, podmokłych szuwarów. --- Właściwy stan ochr. derkacza wymaga: zachow. uwilgotnienia i wyklucz. odwadniania wilg. i podmokłych łąk. --- Właściwy stan ochr. żurawia wymaga: zachowania mozaiki mokradel w krajobrazie, w tym zachow. zabagnień i wyklucz. ich odwadniania. --- Właściwy stan ochr. bielika wymaga: zachow. spokojnej tafli i obrzeży wody jako miejsca żerowania. --- Właściwy stan ochr. kani czarnej wymaga: zachow. akwenów i ter. podmokłych w krajobrazie. --- Właściwy stan ochr. rybołowa wymaga: zachow. spokojnej tafli wody jako żerowiska, bezpieczeństwa od klusownictwa na stawach rybnych. --- Właściwy stan ochr. zielonki wymaga: zachow. bagiennego char. terenu: bagiennych wysokich szuwarów z oczkami wody, zwykle jako komponentu stawów rybnych bądź zalewanych części dolin rzecznych. --- Właściwy stan ochr. kropiarki wymaga: zachow. bagiennego char. terenu: bagiennych niskich szuwarów z oczkami wody, turzycowisk. --- Właściwy stan ochr. rybitwy rzecznej wymaga: zachow. aktualnych i umożliw. powstawania potencjalnych miejsc lęgów (wg lok. war. obszaru: zazwyczaj łąchy aluwialne na rzekach, piaszczyście wyniesienia na ter. zalewowych, inne biotopy żwirowe, niekiedy stawy, zbiorniki). --- Właściwemu stanowi ochrony cietrzewia może sprzyjać: zachow. war. wodnych, w tym bagiennego char. torfowisk.</p> <p>[Wymaga wg. 'pilotażowego planu ochrony': Zachowanie naturalnych brzegów rzek. Ochrona linii brzegowych zbiorników wodnych poprzez ograniczenie zabudowy indywidualnymi pomostami. Ograniczenie użytkowania rybackiego i wędkarskiego w terminie od 01.04. do 31.07. na najważniejszych żerowiskach rybotowa, kani czarnej i bielika na następujących jeziorach, Jez. Kołowin, Jez. Kołwinek, Jez. Skok, Jez. Krawno, Jez. Krawienko, Jez. Brzozolasek, Zatoka Łukniańska Jez. Śniardwy, Zatoka Iznocka i północna część Zat. Wigryńskiej jez. Beldany. Ochrona najważniejszych łąk na wybranych akwenach wodnych, np. poprzez ustanawianie obrębów ochronnych.]</p>
PLRW70002558482953	PLH280011	Gązwa	<p>Utrzymanie lub odtworzenie właściwego stanu ochrony. Właściwy stan ochr. torfowisk wysokich (7110) wymaga: bagienne, naturalne warunki wodne. Poziom wody nie głębiej niż 10 cm ppt. Brak sieci rowów i kanałów melioracyjnych oraz innych elementów infrastruktury melioracyjnej odwadniającej torfowisko bądź infrastruktura melioracyjna w wystarczającym stopniu „zneutralizowana” na skutek podjętych działań ochronnych (zasypanie rowów, budowa przegród itp.). --- Właściwy stan ochr. torfowisk wysokich zdegrad. lecz zdolnych do regeneracji (7110) wymaga: bagienne, naturalne warunki wodne. Poziom wody nie głębiej niż 20 cm ppt. Brak sieci rowów i kanałów melioracyjnych oraz innych elementów infrastruktury melioracyjnej odwadniającej torfowisko bądź infrastruktura melioracyjna w wystarczającym stopniu „zneutralizowana” na skutek podjętych działań ochronnych (zasypanie rowów, budowa przegród itp.). --- Właściwy stan ochr. borów i lasów bagiennych (91D0) wymaga: bagienne uwodnienie. Brak antropogenicznego odwadniania. --- Właściwy stan ochr. kumaka niz. wymaga: zachow. miejsc lęgowych, w postaci (zależnie od specyf. obszaru) stawów lub kompleksów drobnych zbiorn. wodnych o naturalnym charakterze. Brak trendu zanikania drobnych oczek wodnych w krajobrazie.</p> <p>[Wymaga wg proj. PZO: Stabilizacja poziomu wody na torfowisku w celu powstrzymania sukcesji sosny a następnie stopniowej regresji tego gatunku, poprzez zablokowanie odpływów rowami.]</p>

Kod JCW	Kod obszaru chronionego	Nazwa obszaru chronionego	Cel środowiskowy dla obszaru chronionego
PLRW70002558482953	PLH280048	Ostoja Piska	<p>Utrzymanie lub odtworzenie właściwego stanu ochrony. Właściwy stan ochr. chronionych w obszarze gat. ryb wymaga (wg. najbardziej wymagającego gat.): Ciągłość ekologiczna - brak sztucznych przegród wyższych niż 10 cm. EFI+ w klasie I lub II. Jakość hydromorfologiczna (sr. arytm. ocen elementów: geometria koryta, substrat denny, charakterystyka przepływu, charakter i modyfikacja brzegów, mobilność koryta, ciągłość cieku wg PN-EN 14614) <2.5. Właściwy stan ochr. twardej i różnorodności podwodnych łąk ramienicowych. Optymalnie >4 gat. ramienic. Strefa fotyczna >15 m głęb. lub do dna jez. Występowanie ramienic >5 m głęb. lub do dna jez. pH stabilne; 7-8.5. Brak gat. obcych z ew. wyjątk. dopuszczalnej moczarki kanad. Brak gat. ekspansywnych jak rogatek sztywne, rdzenna grzebieniasta, glony nitkowate. Brak dominacji sinic. Wykluczenie presji dopływu ścieków, eutrofizacji, użytkowania wędzarskiego i in. użytkowania rekreacyjnego, fragmentacji strefy brzegowej, szuwarów i litoralu, która mogłaby pogarszać parametry wody lub stan roślinności ramienicowej. --- Właściwy stan ochr. starorzeczy i naturalnych eutroficznych zbiorników wodnych (3150) wymaga: zastrzone parametry fizykochemiczne; przezroczystość (wid. krążka Secchiego) >2,5 m (w płytszych do dna), niezależnie od współczyn. Schindlera; pokrycie pleustofitów <25%, a w starorzeczach <50% pow. wody. Brak gat. obcych i inwazyjnych z ew. wyjątk. dopuszczalnej moczarki kanad. pH 6,5-7,9. Przewodnictwo <600 mikroS/cm. Brak zakwitów sinicowych. Wykluczenie presji dopływu zanieczyszczeń ze zlewni i zlych form gosp. rybackiej, naturalna strefa brzegowa i litoral. W przypadku starorzeczy: naturalna dynamika i reżim hydrologiczny rzeki; dające możliwości powstawania nowych starorzeczy i naturalnego okresowego kontaktu z wodami rzecznyymi starorzeczy istniejących. --- Właściwy stan ochr. naturalnych, dystroficznych zbiorn. wodnych (3160) wymaga: naturalny stan hydrologii i roślinności powiązanych torfowisk; przewodnictwo <100 mikroS/cm; TDS <60 m/dm³; barwa wody: <50 mg Pt/dm³ (lub barwa wody brązowa, klarowna lub o niewielkiej mętności). pH 3-7. Brak sieci czynnych sztucznych rowów odwadniających lub doprowadzających wody spoza torfowiska; plankton z domin. gat. mikstroficznych i ew. sprężnic. z obecn. gat. acydofitych, bez zakwitów sinicowych ani dominacji sinic lub okrzemek; wykluczenie intens. gosp. ryb., w szczególności nawożenia i wapnowania. --- Właściwy stan ochr. zmiennowilgotnych łąk trzęślicowych (6410) wymaga: zachow. zmiennowilgotnych i wilgotnych warunków siedliskowych, umożliw. jednak przynajmniej okazjonalne (niekonieczne coroczne) koszenie. --- Właściwy stan ochr. torfowisk wysokich (7110) wymaga: bagienne, naturalne warunki wodne. Poziom wody nie głębiej niż 10 cm ppt. Brak sieci rowów i kanałów melioracyjnych oraz innych elementów infrastruktury melioracyjnej odwadniających torfowisko bądź infrastruktura melioracyjna w wystarczającym stopniu „zneutralizowana” na skutek podjętych działań ochronnych i trzęsawisk (7140) wymaga: bagienne, naturalne warunki wodne. Poziom wody nie głębiej niż 10 cm ppt. Brak sieci rowów i kanałów melioracyjnych oraz innych elementów infrastruktury melioracyjnej odwadniających torfowisko bądź infrastruktura melioracyjna w wystarczającym stopniu „zneutralizowana” na skutek podjętych działań ochronnych (zasypywanie rowów, budowa przegród itp.). --- Właściwy stan ochr. torfowisk (7150) wymaga: poziom wody w przedziale 10 cm ppt - 2 cm npt. Brak sieci rowów i kanałów melioracyjnych w wystarczającym stopniu „zneutralizowana” na skutek podjętych działań ochronnych (zasypywanie rowów, budowa przegród itp.). --- Właściwy stan ochr. torfowisk makrofitowych (7220) wymaga: Poziom wody 0-10 cm ppt (dla kłociowisk dopuszcz. 0-10 cm ppt). --- Właściwy stan ochr. borów i lasów bagiennych (91D0) wymaga: bagienne uwodnienie. Brak antropogenicznego odwadniania. --- Właściwy stan ochr. łęgów wierzbowych, topolowych, olszowych i jesionowych (91E0) wymaga: uwodnienie (w tym, jeśli dotyczy, dynamika zalewów) normalne z punktu widzenia odpowiedniego podtypu (zbiorowiska roślinnego). Naturalny lub zrenaturalizowany charakter i reżim hydrolog. cieków, jezeli sąsiadują z łęgami. --- Właściwy stan ochr. haczykowca błyszczącego wymaga: uwodnienie terenu (wilgotność podłoża) duże. --- Właściwy stan ochr. bobra wymaga: tolerowanie działań bobrów. --- Właściwy stan ochr. wydry</p>

Kod JCW	Kod obszaru chronionego	Nazwa obszaru chronionego	Cel środowiskowy dla obszaru chronionego
			<p>wymaga: bogatej bazy żerowej, pośrednio zachowania lub odtworzenia naturalnego różnicow. siedlisk ryb i piazów. --- Właściwy stan ochr. żółwia błotnego wymaga: stabilność zbiornika wodnego, bogactwo struktur do wygrzewania i ukrywania się (rośl. wodna, powalone drzewa, konary), obfitość bezkręgowców i drobnych kręgowców stanów. bazę pokarmową. --- Właściwy stan ochr. żółwia błotnego wymaga: stabilność zbiornika wodnego, bogactwo struktur do wygrzewania i ukrywania się (rośl. wodna, powalone drzewa, konary), obfitość bezkręgowców i drobnych kręgowców stanów. bazę pokarmową. --- Właściwy stan ochr. kumaka níz. wymaga: zachow. miejsc łęgowych i w postaci (zależnie od specyf. obszaru) stawów lub kompleksów drobnych zbiorn. wodnych o naturalnym charakterze. Brak trendu zanikania drobnych oczek wodnych w krajobrazie. --- Właściwy stan ochr. traski grzebieniastej wymaga: zachow. kompleksów drobnych zbiorn. wodnych o naturalnym charakterze. Brak trendu zanikania drobnych oczek wodnych w krajobrazie. --- Właściwy stan ochr. kozy wymaga. oprócz celu skonsolidowanego dla ryb: Gdy wyst. w starorzeczach, zachow. starorzeczy w stanie natur. Gdy wyst. w rowach, obecność namulów. Gdy wyst. w jeziorach naturalności strefy brzeg. i litoralu. Wzgl. liczebność >0,01 os./m2. obecne wszystkie kat. wiekowe (ADULT, JUV, YOY) i YOY+JUV>50%; udział >5% w zespole ryb i minogów. --- Właściwy stan ochr. zalotki większej wymaga: naturalna mozaika rośli. wynurzonych i pływającej. 2 lub więcej gat. makrofitów przyjaznych zalotce. Niska antropopresja na strefę brzegową, w tym niska presja wędk., brak intens. gosp. ryb., brak odwadniania i wypływu wód zanieczyszcz., brak nowych lub odtwarzanych rowów odwadn. W miejscach wyst. >10 samców/100 m transektu; >10 wyliniek/10 m2. --- Właściwy stan ochr. poczwarówki zwężonej wymaga: w miejscach wyst. naturalne (bezwzgl. domin. wilgotne lub mokre kl. II-III wg Killleena i Moorikensa) war. wodne</p> <p>[Wymaga wg. pilotażowego planu ochrony: Zahamowanie procesu obniżania się poziomu wód gruntowych poprzez utrzymywanie maksymalnych i stabilnych stanów wód w jeziorach i rzekach, z szczególnym uwzględnieniem rzeki Krutyni poprzez całoroczne utrzymanie stałego i wysokiego poziomu wody na sluzach „Zyzdrój” i „Karwik” oraz jazie przy Jeziorze Krutyńskim. Dla sluzy „Karwik” należy utrzymywać poziom lustra wody powyżej rzędnej 116 m n.p.m. Wykluczenie odwadniania terenów (z wyjątkiem osiedli i gruntów ornych). Wykluczenie regulacji i umacniania brzegów wszystkich naturalnych cieków na terenie Ostoi. Zapewnienie wysokiego stanu jakości wód rzek i jezior (co najmniej II klasy) poprzez eliminację nielegalnych źródeł zanieczyszczeń, skanalizowanie wsi i osad oraz budowę nowoczesnych oczyszczalni ścieków. Wykluczenie odprowadzania oczyszczonych ścieków bezpośrednio do jezior oraz rzek i strumieni znajdujących się w dorzeczu rzeki Krutyni. Stworzenie systemu kanalizacyjnego odprowadzającego ścieki do oczyszczalni zbiorczych. Odtworzenie ciągłości ekologicznej cieków.]</p>

Kod JCW	Kod obszaru chronionego	Nazwa obszaru chronionego	Cel środowiskowy dla obszaru chronionego
PLRW70002558482953	PLH280055	Mazurska Ostoja Żółwia Baranowo	<p>Utrzymanie lub odtworzenie właściwego stanu ochrony. Właściwy stan ochr. starorzeczy i naturalnych eutroficznych zbiorników wodnych (3150) wymaga: zastrzone parametry fizykochemiczne: przezroczystość (wid. krążka Secchiego) >2,5 m (w płytszych do dna), niezależnie od współczynn. Schindlera; pokrycie pleustofitów <25%, a w starorzeczach <50% pow. wody. Brak gat. obcych i inwazyjnych z ew. wyjątk. dopuszczalnej moczarzi kanad. pH 6,5-7,9. Przewodnictwo <600 mikroS/cm. Brak zakwitów sinicowych. Wykluczenie presji dopływu zanieczyszczeń ze zlewni i zły form gosp. rybackiej, naturalna strefa brzegowa i litoral. W przypadku starorzeczy: naturalna dynamika i reżim hydrologiczny rzeki; dające możliwości powstawania nowych starorzeczy i naturalnego okresowego kontaktu z wodami rzecznyymi starorzeczy istniejących. --- Właściwy stan ochr. górskich i nizinnych torfowisk zasadowych o charakterze młak, turzycowisk i mechowisk (7230) wymaga: poziom wody w przedziale 10 cm ppt - 2 cm npt. Stabilne zasilanie wodami podziemnymi pH>7. Brak sieci rowów i kanałów melioracyjnych oraz innych elementów infrastruktury melioracyjnej odwadniającej torfowisko bądź infrastruktura melioracyjna w wystarczającym stopniu „zneutralizowana” na skutek podjętych działań ochronnych (zasypanie rowów, budowa przegród itp.). --- Właściwy stan ochr. borów i lasów bagiennych (91D0) wymaga: bagienne uwodnienie. Brak antropogenicznego odwadniania. --- Właściwy stan ochr. haczykowca błyszczącego wymaga: uwodnienie terenu (wilgotność podłoża) duże. --- Właściwy stan ochr. lipiennika Loesela wymaga: uwodnienie terenu duże. --- Właściwy stan ochr. żółwia błotnego wymaga: stabilność zbiornika wodnego, bogactwo struktur do wygrzewania i ukrywania się (rośl. wodna, powalone drzewa, konary), obfitość bezkręgowców i drobnych kręgowców stanowiących pokarmową. --- Właściwy stan ochr. kumaka niz. wymaga: zachow. miejsc lęgowych, w postaci (zależnie od specyf. obszaru) stawów lub kompleksów drobnych zbiorn. wodnych o naturalnym charakterze. Brak trendu zanikania drobnych oczek wodnych w krajobrazie. --- Właściwy stan ochr. traszki grzebieniastej wymaga: zachow. kompleksów drobnych zbiorn. wodnych o naturalnym charakterze. Brak trendu zanikania drobnych oczek wodnych w krajobrazie.</p> <p>[Wymaga wg proj.dokument. PZO: Zapobieżenie odwadnianiu i przesuszaniu się terenu, zanikowi torfowisk i oczek wodnych].</p>
PLRW70002558482953	REZ290	Gązwa	<p>Zachowanie kompleksu torfowisk śródlęśnych przejściowych i wysokich, charakterystycznych dla Pojezierza Mazurskiego. Przymiowanie natur. war. hydrologicznych i niedopuszczenie do dalszej degradacji torfowiska [wymaga: odtworz. właściwego uwodnienia torfowiska w tym powstrzymanie odpływu wody rowami, także zlokalizowanymi poza granicami rez.].</p>
PLRW7000255849851	OCHK135	Jeziora Oświn	<p>Zachowanie śródpolnych torfowisk, zabagnień, podmokłości oraz oczek wodnych [poza lasami]. Ograniczenie melioracji odwadniających, w tym regulowania odpływu wody z sieci rowów, tylko do realizowanych w ramach racjonalnej gospodarki rolnej, jednak z bezwzględny zachowaniem w stanie nienaruszonym terenów podmokłych, w tym torfowisk i obszarów wodno-błotnych oraz obszarów źródłiskowych cieków. Zachowanie i ochrona zbiorników wód powierzchniowych wraz z pasem roślinności okalającej, poza rowami melioracyjnymi. Tworzenie stref buforowych wokół zbiorników wodnych w postaci pasów zadrzewień i zakrzewień, celem ograniczenia spływu substancji biogenicznych i zwiększenia różnorodności biologicznej. Ograniczenie prac regulacyjnych i utrzymawianych rzek tylko do zakresu niezbędnego dla rzeczywistej ochrony przeciwpowodziowej. Zachowanie i utrzymanie w stanie zbliżonym do naturalnego istniejących cieków, mokradeł, torfowisk. Ograniczenie zabudowy przy ciekach i kanałach, w celu zachowania ciągłości przyrodniczo-krajobrazowych oraz ochrony brzegów rzecznych przed ruchami osuwiskowymi. Ograniczenie zabudowy przy brzegach rzek, w celu zachowania ciągłości przyrodniczo-krajobrazowych oraz ochrony krawędzi tarasów rzecznych przed ruchami osuwiskowymi. Ograniczenie działań powodujących obniżenie zwierciadła wód podziemnych, w szczególności budowy urządzeń drenarskich i rowów odwadniających na gruntach omyk, łąkach i pastwiskach w dolinach rzecznych oraz na krawędzi tarasów zalewowych. Zachowanie i ewentualne odtwarzanie korytarzy ekologicznych opartych o ekosystemy wodne, celem zachowania dróg migracji gatunków związanych z wodą.</p>

Kod JCW	Kod obszaru chronionego	Nazwa obszaru chronionego	Cel środowiskowy dla obszaru chronionego
PLRW7000255849851	OCHK151	Kraina Wielkich Jezior Mazurskich	<p>Utrzymywanie, a w razie potrzeby podwyższanie poziomu wód gruntowych [w lasach], w szczególności na siedliskach wilgotnych i bagiennych, tj. w borach bagiennych, olsach i łągach. Zachowanie i utrzymywanie w stanie zbliżonym do naturalnego istniejących śródlęśnych cieków, mokradeł, torfowisk [w lasach]. Zachowanie śródpolnych torfowisk, zabagnień, podmokłości oraz oczek wodnych [poza lasami]. Ograniczenie melioracji odwadniających, w tym regulowania odpływu wody z sieci rowów, tylko do realizowanych w ramach racjonalnej gospodarki rolnej, jednak z bezwzględny zachowaniem w stanie nienaruszonym terenów podmokłych, w tym torfowisk i obszarów wodno-biotnych oraz obszarów źródłiskowych cieków. Zachowanie i ochrona zbiorników wód powierzchniowych wraz z pasem roślinności okalającej, poza rowami melioracyjnymi. Ograniczenie wyznaczenia lokalizacji nowych wałów przeciwpowodziowych do rzeczywistej konieczności ochrony człowieka i jego mienia przed powodzią; w miarę możliwości wały należy lokalizować jak najdalej od koryta rzeki, wykorzystując naturalną rzeźbę terenu. Tworzenie stref buforowych wokół zbiorników wodnych w postaci pasów zadrzewień i zakrzewień, celem ograniczenia sptywu substancji biogennych i zwiększenia różnorodności biologicznej. Ograniczenie prac regulacyjnych i utrzymywania rzek tylko do zakresu niezbędnego dla rzeczywistej ochrony przeciwpowodziowej. Zapewnienie swobodnej migracji rybom w ciekach poprzez budowę przepławek na istniejących i nowych budowliach piętrzących. Utrzymanie i wprowadzanie zakrzewień i szuwarów wokół zbiorników wodnych, w szczególności starorzeczy i oczek wodnych jako bariery ograniczającej dostęp do linii brzegowej; utrzymywanie lub tworzenie pasów zakrzewień i zadrzewień wzdłuż cieków jako naturalnej obudowy biologicznej ograniczającej sptyw zanieczyszczeń z pól uprawnych. Ograniczenie działań powodujących obniżenie zwierciadła wód podziemnych, w szczególności budowy urządzeń drenażowych i rowów odwadniających na gruntach ornym, łąkach i pastwiskach w dolinach rzecznych oraz na krawędzi tarasów zalewowych i wysoczyzn. Zachowanie i ewentualne odtwarzanie korytarzy ekologicznych opartych o ekosystemy wodne, celem zachowania dróg migracji gatunków związanych z wodą. Zwiększanie retencji wodnej, przy czym zbiorniki małej retencji winny dodatkowo wzbogacać różnorodność biologiczną terenu, uwzględniając starorzecza i lokalne obniżenia terenu; w miarę możliwości technicznych i finansowych zalecane jest odtworzenie funkcji obszarów źródłiskowych o dużych zdolnościach retencyjnych; w miarę możliwości należy zachowywać lub odtwarzać siedliska hydrogeniczne mające dużą rolę w utrzymaniu lokalnej różnorodności biologicznej. Gospodarka rybacka na wodach powierzchniowych wspomagająca ochronę gatunków krytycznie zagrożonych i zagrożonych oraz promująca gatunki o pochodzeniu lokalnym, prowadząca do uzyskania struktury gatunkowej i wiekowej ryb właściwej dla danego typu wód.</p>
PLRW7000255849851	PLB280004	Jezioro Oświn i okolice	<p>Utrzymanie lub odtworzenie właściwego stanu ochrony. Właściwy stan ochr. krakowy wymaga: zachow. natur. mozaiki mokradłowego krajobrazu, zwykle z udz. różnych silnie zarośniętych zb. wodnych. --- Właściwy stan ochr. rybitwy białowasej wymaga: zachow. aktualnych i umożliw. powstawanie potencjalnych miejsc lęgowych zwykle na skupieniach rośl. pływającej; wykłucz. niepokojenia w koloniach lęg. Gdy gniazda.. na stawach zachow. ekstensywnej gospod. stawowej z zachow. rośl. pływającej i z ochroną kolonii rybitwy przed niepokojeniem. --- Właściwy stan ochr. zielonki wymaga: zachow. bagiennego char. terenu: bagienny wysoki szuwarów z oczkami wody, zwykle jako komponentu stawów rybnych bądź zalewanych części dolin rzecznych.</p>

Kod JCW	Kod obszaru chronionego	Nazwa obszaru chronionego	Cel środowiskowy dla obszaru chronionego
PLRW7000255849851	PLB280015	Ostoja Warmińska	<p>Utrzymanie lub odtworzenie właściwego stanu ochrony. Właściwy stan ochr. pliskliwca wymaga: zachow. natur. dolin i brzegów rzek, w tym ter. aluwialnych, natur. procesów akumul. aluwioów. --- Właściwy stan ochr. zimorodka wymaga: zachow. natur. dynamiki rzek, w tym natur. procesów erozji bocznej, powstawania, utrzymywania i rozwoju skarp (wyrw) brzegowych. --- Właściwy stan ochrony orlika grubodziobego wymaga: zachow. rozległych kompleksów podmokłych, ekstenywnie użytkowanych łąk i sąsiadujących z nimi lasów i zadrzewień liściastych, optymalnie łągowych i bagiennych. --- Właściwy stan ochr. gągoła wymaga: zachow. akwenów z leśną strefą brzeg. bogatą w drzewa dziuplaste, zachow. spokoju tafli wody w okr. wodzenia młodych. --- Właściwy stan ochr. bociana białego wymaga: zachow. biotopów żerowiskowych, w tym wilg. i podmokłych łąk i pastwisk, pośrednio dla zachow. bazy żerowej zachow. uwilgotnienia terenu i obfitości zabagnień i oczek wodnych w krajobrazie. --- Właściwy stan ochr. bociana czarnego wymaga: zachow. bagiennych i podmokłych olsów, natur. charakteru cieków i drobnych akwenów śródlęśnych. --- Właściwy stan ochr. błotniaka stawowego wymaga: zachow. natur. mozaiki mokradłowego krajobrazu, zwykle z udz. stawów, zbiorn. wodnych, podmokłych szuwarów. --- Właściwy stan ochr. błotniaka łąkowego wymaga: zachow. natur. mozaiki mokradłowego krajobrazu, zwykle z udz. dużych kompleksów podmokłych łąk, turzycowisk, szuwarów, zabagnień. --- Właściwy stan ochr. derkacza wymaga: zachow. uwilgotnienia i wyklucz. odwadniania wilg. i podmokłych łąk. --- Właściwy stan ochr. łabędzia krzyliwego wymaga: zachow. w stanie natur. zbiorn. Wodnych, na których gniazduje. --- Właściwy stan ochr. łabędzia krzyliwego wymaga: zachow. w stanie natur. zbiorn. Wodnych, na których gniazduje. --- Właściwy stan ochr. łabędzia niemiego wymaga: zachow. w stanie natur. zbiorn. Wodnych, na których gniazduje. --- Właściwy stan ochr. żurawia wymaga: zachowanie mozaiki mokradel w krajobrazie, w tym zachow. jako miejsca żerowania. --- Właściwy stan ochr. nurogęsi wymaga: zachow. akwenów z naturalną leśną strefą brzegową, bogatą w drzewa dziuplaste, ograniczenia urbanizacji ter. wokół akwenów, ogranicz. presji rekreacji i turystyki wodnej. --- Właściwy stan ochr. koncentracji siewki złotej wymaga: zachow. w okresie wędrowki wiosennej ter. łąkowych płytko zalanych. --- Właściwy stan ochr. zielonki wymaga: zachow. bagiennego char. terenu: bagiennych wysokich szuwarów z oczkami wody, zwykle jako komponentu stawów rybnych bądź zalewanych części dolin rzecznych. --- Właściwy stan ochr. samotnika wymaga: zachow. bagiennego char. biotopu, w tym bagiennych lasów. [Wymaga wg. planu lokalnej współpracy 2007: utrzymanie obecnych wilg. war. wodnych wilg. użytków zielonych.]</p>
PLRW7000255849851	PLH280004	Mamerki	<p>Utrzymanie lub odtworzenie właściwego stanu ochrony. Właściwy stan ochr. borów i lasów bagiennych (91D0) wymaga: bagienne uwodnienie. Brak antropogenicznego odwadniania. --- Właściwy stan ochr. łągów wierzbowych, topolowych, olszowych i jesionowych (91E0) wymaga: uwodnienie (w tym, jeśli dotyczy, dynamika zalewów) normalne z punktu widzenia odpowiedniego podtypu (zbiorowiska roślinnego). Naturalny lub zrenaturalizowany charakter i reżim hydrolog. cieków, jeżeli sąsiadują z łągami.</p>

Kod JCW	Kod obszaru chronionego	Nazwa obszaru chronionego	Cel środowiskowy dla obszaru chronionego
PLRW7000255849851	PLH280044	Ostoja nad Oświnem	<p>Utrzymanie lub odwołanie właściwego stanu ochrony. Właściwy stan ochr. chronionych w obszarze gat. ryb wymaga (wg. najbardziej wymagającego gat.): Ciągłość ekologiczna - brak sztucznych przegród wyższych niż 10 cm. EFi+ w klasie I lub II. Jakość hydromorfologiczna (sr. arytm. ocen elementów: geometria koryta, substrat denny, charakterystyka przepływu, charakter i modyfikacja brzegów, mobilność koryta, ciągłość cieków wg PN-EN 14614) <2,5. Właściwy stan ochr. starorzeczy i naturalnych eutroficznych zbiorników wodnych (3150) wymaga: zaostrożone parametry fizykochemiczne: przezroczystość (wid. krążka Secchiego) >2,5 m (w płytszych do dna), niezależnie od współczyn. Schindlera; pokrycie pleustofitów <25%, a w starorzeczach <50% pow. wody. Brak gat. obcych i inwazyjnych z ew. wyjątk. dopuszczalnej moczarki kanad. pH 6,5-7,9. Przewodnictwo <600 mikroS/cm. Brak zakwitów sinicowych. Wykluczenie presji dopływu zanieczyszczeń ze zlewni i zlewni form gosp. rybackiej, naturalna strefa brzegowa i litoral. W przypadku starorzeczy: naturalna dynamika i reżim hydrologiczny rzeki; dające możliwości powstawania nowych starorzeczy i naturalnego okresowego kontaktu z wodami rzecznyymi starorzeczy istniejących. --- Właściwy stan ochr. torfowisk wysokich (7110) wymaga: bagienne, naturalne warunki wodne. Poziom wody nie głębiej niż 10 cm ppt. Brak sieci rowów i kanałów melioracyjnych oraz innych elementów infrastruktury melioracyjnej odwadniającej torfowisko bądź infrastruktura melioracyjna w wystarczającym stopniu „zneutralizowana” na skutek podjętych działań ochronnych (zasypywanie rowów; budowa przegród itp.). --- Właściwy stan ochr. borów i lasów bagiennych (91D0) wymaga: bagienne uwodnienie. Brak antropogenicznego odwadniania. --- Właściwy stan ochr. fęgów wierzbowych, topolowych, olszowych i jesionowych (91E0) wymaga: uwodnienie (w tym, jeśli dotyczy, dynamika zalewów) normalne z punktu widzenia odpowiedniego podtypu (zbiorowiska roślinnego). Naturalny lub zrenaturalizowany charakter i reżim hydrolog. cieków, jeżeli sąsiadują z łęgami. --- Właściwy stan ochr. bobrow: tolerowanie działań bobrów. --- Właściwy stan ochr. wydry wymaga: bogatej bazy żerowej, pośrednio zachowania lub odtworzenia naturalnego źródła różnicow. siedlisk ryb i płazów. --- Właściwy stan ochr. żółwia błotnego wymaga: stabilność zbiornika wodnego, bogactwo struktur do wygrzewania i ukrywania się (rośl. wodna, powalone drzewa, konary), obfitość bezkręgowców i drobnych kręgowców stanów. bazę pokarmową. --- Właściwy stan ochr. kumaka nisz. wymaga: zachow. miejsc łęgowych, w postaci (zależnie od specyf. obszaru) stawów lub kompleksów drobnych zbiorn. wodnych o naturalnym charakterze. Brak trendu zanikania drobnych oczek wodnych w krajobrazie. --- Właściwy stan ochr. kozy wymaga, oprócz celu skonsolidowanego dla ryb: Gdy wyst. w starorzeczach, zachow. starorzeczy w stanie natur. Gdy wyst. w rowach, obecność namulców. Gdy wyst. w jeziorach naturalność strefy brzeg. i litoralu. Wzgl. liczebność >0,01 os./m2, obecne wszystkie kat. wiekowe (ADULT, JUV, YOY) i YOY+JUV>50%; udział >5% w zespole ryb i minogów. --- Właściwy stan ochr. piskorza wymaga, oprócz celu skonsolidowanego dla ryb: Gdy wyst. w starorzeczach, zachow. starorzeczy w stanie natur. Wzgl. liczebność >0,01 os./m2, obecne wszystkie kat. wiekowe (ADULT, JUV, YOY) i YOY+JUV>50%; udział >3% w zespole ryb i minogów. --- Właściwy stan ochr. różanki wymaga, oprócz celu skonsolidowanego dla ryb: Zarośn. wody przez roślinność >50%. Względna liczebność maizy skójkowatych >0,1 os./m2. Gdy wyst. w jez. naturalność strefy litoralu i wyst. maizy skójkowatych >0,1 os./m2. Wzgl. liczebność >0,01 os./m2, >25 osobn. <4 cm dług.; udział >20% w zespole ryb i minogów.</p> <p>Zachowanie naturalnego środowiska gnieźdzenia się płacztwa wodnego i błotnego [wymaga zachow. mozaiki ekosystemów wodno-błotnych, w tym natur. roślinności wodnej i szuwarowej, bagiennych war. wodnych torfowisk, wilg. warunków wodnych łąk i pastwisk].</p>
PLRW7000255849851	REZ545	Jezioro Siedmiu Wysp	

Kod JCW	Kod obszaru chronionego	Nazwa obszaru chronionego	Cel środowiskowy dla obszaru chronionego
PLLW30370	PLH280052	Ostoja Napiwodzko-Ramucka	<p>Utrzymanie lub odtworzenie właściwego stanu ochrony. Właściwy stan ochr. chronionych w obszarze gat. ryb wymaga (wg. najbardziej wymagającego gat.): Ciągłość ekologiczna - brak sztucznych przegród wyższych niż 10 cm. EFI+ w klasie I lub II. Jakość hydromorfologiczna (sr. arytm. ocen elementów: geometria koryta, substrat denny, charakterystyka przepływu, charakter i modyfikacja brzegów, mobilność koryta, ciągłość cieku wg PN-EN 14614) <2,5. Właściwy stan ochr. twarдовых oligo- i mezotroficznych zbiorników z podwodnymi łąkami ramienic (3140) wymaga: zachowanie ilościowości i różnorodności podwodnych łąk ramienicowych. Optymalnie >4 gat. ramienic. Strefa fityczna >15 m głęb. lub do dna jez. Występowanie ramienic >5 m głęb. lub do dna jez. pH stabilne, 7-8,5. Brak gat. obcych z ew. wyjątk. dopuszczalnej moczarki kanad. Brak gat. ekspansywnych jak rogatek sztywne, rdzennica grzebleniasta, glony nitkowate. Brak dominacji sinic. Wykluczenie presji dopływu ścieków, eutrofizacji, użytkowania wędkarskiego i in. użytkowania rekreacyjnego, fragmentacji strefy brzegowej, szuwarów i litoralu, która mogłaby pogarszać parametry wody lub stan roślinności ramienicowej. --- Właściwy stan ochr. starorzeczy i naturalnych eutroficznych zbiorników wodnych (3150) wymaga: zaostrożone parametry fizykochemiczne: przewodność (wid. krążka Secchiego) >2,5 m (w płytszych do dna), niezależnie od współczyn. Schindlera; pokrycie pleustofitów <25%, a w starorzeczach <50% pow. wody. Brak gat. obcych i inwazyjnych z ew. wyjątk. dopuszczalnej moczarki kanad. pH 6,5-7,9. Przewodnictwo <600 mikroS/cm. Brak zakwitów sinicowych. Wykluczenie presji dopływu zanieczyszczeń ze zlewni i zlych form gosp. rybackiej, naturalna strefa brzegowa i litoral. W przypadku starorzeczy: naturalna dynamika i reżim hydrologiczny rzeki; dające możliwości powstawania nowych starorzeczy i naturalnego okresowego kontaktu z wodami rzecznoymi starorzeczy istniejących. --- Właściwy stan ochr. naturalnych, dystroficznych zbiorn. wodnych (3160) wymaga: naturalny stan hydrologii i roślinności powiązanych torfowisk; przewodnictwo <100 mikroS/cm; TDS <60 m/dm³; barwa wody: <50 mg Pt/dm³ (lub barwa wody brązowa, klarowna lub o niewielkiej mętności). pH 3-7. Brak sieci czynnych sztucznych rowów odwadniających lub doprowadzających wody spoza torfowiska; plankton z domin. gat. mikrotroficznych i ew. sprężnic, z obecn. gat. acydofilnych, bez zakwitów sinicowych ani dominacji sinic lub okrzemek; wykluczenie intens. gosp. ryb., w szczególności nawożenia i wapnowania. --- Właściwy stan ochr. nizinnych i podgórskich rzek ze zbiorowiskami włosieniczników (3260) wymaga: wskaźnik hydromorfologiczny HQA (RHS)>50; brak nowych sztucznych piętrzeń oraz dopływu ścieków; naturalne elementy morfologiczne: odsypy boczne, meandrowe, śródkorytowe, erodujące i stabilne podcięcia brzegów, naturalne wyspy i głazy w korycie; wykluczenie zamulania dna. Wskaźniki fizykochemiczne wody w klasie I lub II. --- Właściwy stan ochr. zmiennowilgotnych łąk trzęślicowych (6410) wymaga: zachow. zmiennowilgotnych i wilgotnych warunków siedliskowych, umożliw. jednak przynajmniej okazjonalne (niekonięcznie coroczne) koszenie. --- Właściwy stan ochr. torfowisk wysokich (7110) wymaga: bagienne. naturalne warunki wodne. Poziom wody nie głębiej niż 10 cm ppt. Brak sieci rowów i kanałów melioracyjnych oraz innych elementów infrastruktury melioracyjnej odwadniających torfowisko bądź infrastruktura melioracyjna w wystarczającym stopniu „zneutralizowana” na skutek podjętych działań ochronnych (zasypywanie rowów, budowa przegród itp.). --- Właściwy stan ochr. torfowisk wysokich zdegrad. lecz zdolnych do regeneracji (7110) wymaga: bagienne, naturalne warunki wodne. Poziom wody nie głębiej niż 20 cm ppt. Brak sieci rowów i kanałów melioracyjnych oraz innych elementów infrastruktury melioracyjnej odwadniających torfowisko bądź infrastruktura melioracyjna w wystarczającym stopniu „zneutralizowana” na skutek podjętych działań ochronnych (zasypywanie rowów, budowa przegród itp.). --- Właściwy stan ochr. torfowisk przejściowych i trzęsawisk (7140) wymaga: bagienne, naturalne warunki wodne. Poziom wody nie głębiej niż 10 cm ppt. Brak sieci rowów i kanałów melioracyjnych oraz innych elementów infrastruktury melioracyjnej odwadniających torfowisko bądź infrastruktura melioracyjna w wystarczającym stopniu „zneutralizowana” na skutek podjętych działań ochronnych (zasypywanie rowów, budowa przegród itp.). --- Właściwy stan ochr. górskich i nizinnych torfowisk zasadowych o charakterze młak, turzycowisk i mechowisk (7230) wymaga: poziom wody w przedziale 10 cm ppt - 2 cm npt. Stabilne zasilenie wodami podziemnymi pH>7. Brak sieci rowów i kanałów melioracyjnych oraz innych elementów infrastruktury melioracyjnej</p>

Kod JCW	Kod obszaru chronionego	Nazwa obszaru chronionego	Cel środowiskowy dla obszaru chronionego
			<p>odwadniającego torfowisko bądź infrastruktura melioracyjna w wystarczającym stopniu „zneutralizowana” na skutek podjętych działań ochronnych (zasypanie rowów, budowa przegród itp.). --- Właściwy stan ochr. borów i lasów bagiennych (91D0) wymaga: bagienne uwodnienie. Brak antropogenicznego odwadniania. --- Właściwy stan ochr. łęgów wierzbowych, topolowych, olszowych i jesionowych (91E0) wymaga: uwodnienie (w tym, jeśli dotyczy, dynamika zalewów) normalne z punktu widzenia odpowiedniego podtypu (zbiorowiska roślinnego). Naturalny lub zrenaturalizowany charakter i reżim hydrolog. cieków, jezeli sąsiadują z łęgami. --- Właściwy stan ochr. łęgowych lasów dębowo-wiązowo-jesionowych (91F0) wymaga: zalewy wodami rzecznyymi raz na kilka lat. W przypadku łęgów poza zalewowymi dolinami rzecznyymi - naturalne wilgotne warunki wodne. --- Właściwy stan ochr. lipiennika Loesela wymaga: uwodnienie terenu duże. --- Właściwy stan ochr. bobra wymaga: tolerowanie działań bobrów. --- Właściwy stan ochr. wydry wymaga: bogatej bazy żerowej, pośrednio zachowania lub odtworzenia naturalnego różnicow. siedlisk ryb i płazów. --- Właściwy stan ochr. żółwia błotnego wymaga: stabilność zbiornika wodnego, bogactwo struktur do wygrzewania i ukrywania się (rośl. wodna, powalone drzewa, konary), obfitość bezkręgowców i drobnych kręgowców stanów. bazę pokarmową. --- Właściwy stan ochr. kumaka niz. wymaga: zachow. miejsc łęgowych, w postaci (zależnie od specyf. obszar) stawów lub kompleksów drobnych zbiorn. wodnych o naturalnym charakterze. Brak trendu zanikania drobnych oczek wodnych w krajobrazie. --- Właściwy stan ochr. trzaski grzebieniastej wymaga: zachow. kompleksów drobnych zbiorn. wodnych o naturalnym charakterze. Brak trendu zanikania drobnych oczek wodnych w krajobrazie. --- Właściwy stan ochr. kozy wymaga, oprócz celu skonsolidowanego dla ryb: Gdy wyst. w starorzeczach, zachow. starorzeczy w stanie natur. Gdy wyst. w rowach, obecność namulców. Gdy wyst. w jeziorach naturalności strefy brzeg. i litoralu. Wzgl. liczebność >0,01 os./m2, obecne wszystkie kat. wiekowe (ADULT, JUV, YOY) i YOY+JUV>50%; udział >5% w zespole ryb i minogów. --- Właściwy stan ochr. piskorza wymaga, oprócz celu skonsolidowanego dla ryb: Gdy wyst. w starorzeczach, zachow. starorzeczy w stanie natur. Wzgl. liczebność >0,01 os./m2, obecne wszystkie kat. wiekowe (ADULT, JUV, YOY) i YOY+JUV>50%; udział >3% w zespole ryb i minogów. --- Właściwy stan ochr. różanki wymaga, oprócz celu skonsolidowanego dla ryb: Zarośn. wody przez roślinność >50%. Względna liczebność małży skójkowatych >0,1 os./m2. Gdy wyst. w jez. naturalności strefy litoralu i wyst. małży skójkowatych >0,1 os./m2. Wzgl. liczebność >0,01 os./m2, >25 osobn. <4 cm dług.; udział >20% w zespole ryb i minogów. --- Właściwy stan ochr. zалоłki większej wymaga: naturalna mozaika rośl. wynurzonych i pływającej. 2 lub więcej gat. makrofitów przyjaznych zalotce. Niska antropopresja na strefę brzegową, w tym niska presja wędk., brak intens. gosp. ryb., brak odwadniania i wypływu wód zanieczyszcz., brak nowych lub odtwarzanych rowów odwadn. W miejscach wyst. >10 samców/100 m transektu; >10 wylinek/10 m2. --- Właściwy stan ochr. czerwonończyka nieparnika wymaga: naturalne war. wodne siedliska łękowego, lokalnie podmokłe i wilgotne, w tym jeśli dotyczy z zarosn. rowami z wyst. szczawii, ale umożliw. koszenie łąk. --- Właściwy stan ochr. poczwarówłki zwężonej wymaga: w miejscach wyst. naturalne (bezwzgl. domin. wilgotne lub mokre kl. II-III wg Killeena i Moorkensa) war. wodne.</p>

Kod JCW	Kod obszaru chronionego	Nazwa obszaru chronionego	Cel środowiskowy dla obszaru chronionego
PLLW30371	PLB280007	Puszcza Napiwodzko-Ramucka	<p>Utrzymanie lub odtworzenie właściwego stanu ochrony. Właściwy stan ochr. zimorodka wymaga: zachow. natur. dynamiki rzek, w tym natur. procesów erozji bocznej, powstawania, utrzymywania i rozwoju skarp (wynw) brzegowych. --</p> <p>- Właściwy stan ochrony orlika grubodziobego wymaga: zachow. rozległych kompleksów podmokłych, ekstensywnie użytkowanych łąk i sąsiadujących z nimi lasów i zadrzewień liściastych, optymalnie łęgowych i bagiennych. --- Właściwy stan ochr. bociana białego wymaga: zachow. biotopów żerowiskowych, w tym wilg. i podmokłych łąk i pastwisk, pośrednio dla zachow. bazy żerowej zachow. uwilgotnienia terenu i obfitości zabagnień i oczek wodnych w krajobrazie. -</p> <p>-- Właściwy stan ochr. bociana czarnego wymaga: zachow. bagiennych i podmokłych olsów, natur. charakteru cieków i drobnych akwenów źródleńnych. --- Właściwy stan ochr. derkacza wymaga: zachow. uwilgotnienia i wyklucz. odwadniania wilg. i podmokłych łąk. --- Właściwy stan ochr. łabędzia krzyliwego wymaga: zachow. w stanie natur. zbiorn. Wodnych, na których gniazduje. --- Właściwy stan ochr. łabędzia krzyliwego wymaga: zachow. w stanie natur. zbiorn. Wodnych, na których gniazduje. --- Właściwy stan ochr. koncentracji żurawia wymaga: zachowania mozaiki mokradeł w krajobrazie, w tym zachow. silnie podtopionych zabagnień i wyklucz. ich odwadniania; dostępności spokojnych noclegowisk. --- Właściwy stan ochr. żurawia wymaga: zachowania mozaiki mokradeł w krajobrazie, w tym zachow. zabagnień i wyklucz. ich odwadniania. --- Właściwy stan ochr. bielika wymaga: zachow. spokojnej tafli i obrzeży wody jako miejsca żerowania. --- Właściwy stan ochr. kani czarnej wymaga: zachow. akwenów i ter. podmokłych w krajobrazie. --- Właściwy stan ochr. kani rudej wymaga: zachow. akwenów i ter. podmokłych w krajobrazie. --- Właściwy stan ochr. rybołowa wymaga: zachow. spokojnej tafli wody jako żerowiska, bezpieczeństwa od kłusownictwa na stawach rybnych. --- Właściwy stan ochr. zielonki wymaga: zachow. bagiennego char. terenu: bagiennych wysokich szuwarów z oczkami wody, zwykle jako komponentu stawów rybnych bądź zalewanych części dolin rzecznych. ---</p> <p>Właściwy stan ochr. rybitwy rzecznej wymaga: zachow. aktualnych i umożliw. powstawania potencjalnych miejsc lęgów (wg lok. war. obszaru: zazwyczaj łąchy aluwialne na rzekach, płaszczyste wyniesienia na ter. zalewowych, inne biotopy żwirowe, niekiedy stawy, zbiorniki). --- Właściwemu stanowi ochrony cietrzewia może sprzyjać: zachow. war. wodnych, w tym bagiennego char. torfowisk.</p> <p>[Wymaga wg. planu lokalnej współpracy'2007': zahamowanie spadku poziomu wód gruntowych, powstrzymanie degradacji czystości wód.]</p>

Kod JCW	Kod obszaru chronionego	Nazwa obszaru chronionego	Cel środowiskowy dla obszaru chronionego
PLLW30371	PLH280052	Ostoja Napiwodzko-Ramucka	<p>Utrzymanie lub odtworzenie właściwego stanu ochrony. Właściwy stan ochr. chronionych w obszarze gat. ryb wymaga (wg. najbardziej wymagającego gat.): Ciągłość ekologiczna - brak sztucznych przegród wyższych niż 10 cm. EFi+ w klasie I lub II. Jakość hydromorfologiczna (sr. arytm. ocen elementów: geometria koryta, substrat denny, charakterystyka przepływu, charakter i modyfikacja brzegów, mobilność koryta, ciągłość cieku wg PN-EN 14614) <2,5. Właściwy stan ochr. twarдовых oligo- i mezotroficznych zbiorników z podwodnymi łakami ramienic (3140) wymaga: zachowanie ilościowości i różnorodności podwodnych łak ramienicowych. Optymalnie >4 gat. ramienic. Strefa fityczna >15 m głęb. lub do dna jez. Występowanie ramienic >5 m głęb. lub do dna jez. pH stabilne, 7-8,5. Brak gat. obcych z ew. wyjątk. dopuszczalnej moczarki kanad. Brak gat. ekspansywnych jak rogatek sztywne, rdzennica grzebleniasta, glony nitkowate. Brak dominacji sinic. Wykluczenie presji dopływu ścieków, eutrofizacji, użytkowania wędzarskiego i in. użytkowania rekreacyjnego, fragmentacji strefy brzegowej, szwarów i litoralu, która mogłaby pogarszać parametry wody lub stan roślinności ramienicowej. --- Właściwy stan ochr. starorzeczy i naturalnych eutroficznych zbiorników wodnych (3150) wymaga: zaostrożone parametry fizykochemiczne: przewodność (wid. krążka Secchiego) >2,5 m (w płytszych do dna), niezależnie od współczyn. Schindlera; pokrycie pleustofitów <25%, a w starorzeczach <50% pow. wody. Brak gat. obcych i inwazyjnych z ew. wyjątk. dopuszczalnej moczarki kanad. pH 6,5-7,9. Przewodnictwo <600 mikroS/cm. Brak zakwitów sinicowych. Wykluczenie presji dopływu zanieczyszczeń ze zlewni i zlych form gosp. rybackiej, naturalna strefa brzegowa i litoral. W przypadku starorzeczy: naturalna dynamika i reżim hydrologiczny rzeki; dające możliwości powstawania nowych starorzeczy i naturalnego okresowego kontaktu z wodami rzeczynnymi istniejących. --- Właściwy stan ochr. naturalnych, dystroficznych zbiorn. wodnych (3160) wymaga: naturalny stan hydrologii i roślinności powiązanych torfowisk; przewodnictwo <100 mikroS/cm; TDS <60 m/dm3; barwa wody: <50 mg Pt/dm-3 (lub barwa wody brązowa, klarowna lub o niewielkiej mętności). pH 3-7. Brak sieci czynnych sztucznych rowów odwadniających lub doprowadzających wody spoza torfowiska; plankton z domin. gat. mikrotroficznych i ew. sprężnic, z obec. gat. acydofilnych, bez zakwitów sinicowych ani dominacji sinic lub okrzemek; wykluczenie intens. gosp. ryb., w szczególności nawożenia i wapnowania. --- Właściwy stan ochr. nizinnych i podgórskich rzek ze zbiorowiskami włosieniczników (3260) wymaga: wskaźnik hydromorfologiczny HQA (RHS)>50; brak nowych sztucznych piętrzeń oraz dopływu ścieków; naturalne elementy morfologiczne: odsypy boczne, meandrowe, śródkorytowe, erodujące i stabilne podcięcia brzegów, naturalne wyspy i głazy w korycie; wykluczenie zamulania dna. Wskaźniki fizykochemiczne wody w klasie I lub II. --- Właściwy stan ochr. zmiennowilgotnych łak trzęślicowych (6410) wymaga: zachow. zmiennowilgotnych i wilgotnych warunków siedliskowych, umożliw. jednak przynajmniej okazjonalne (niekonięcznie coroczne) koszenie. --- Właściwy stan ochr. torfowisk wysokich (7110) wymaga: bagienne, naturalne warunki wodne. Poziom wody nie głębiej niż 10 cm ppt. Brak sieci rowów i kanałów melioracyjnych oraz innych elementów infrastruktury melioracyjnej odwadniających torfowisko bądź infrastruktura melioracyjna w wystarczającym stopniu „zneutralizowana” na skutek podjętych działań ochronnych (zasypywanie rowów, budowa przegród itp.). --- Właściwy stan ochr. torfowisk wysokich zdegrad. lecz zdolnych do regeneracji (7110) wymaga: bagienne, naturalne warunki wodne. Poziom wody nie głębiej niż 20 cm ppt. Brak sieci rowów i kanałów melioracyjnych oraz innych elementów infrastruktury melioracyjnej odwadniających torfowisko bądź infrastruktura melioracyjna w wystarczającym stopniu „zneutralizowana” na skutek podjętych działań ochronnych (zasypywanie rowów, budowa przegród itp.). --- Właściwy stan ochr. torfowisk przejściowych i trzęsawisk (7140) wymaga: bagienne, naturalne warunki wodne. Poziom wody nie głębiej niż 10 cm ppt. Brak sieci rowów i kanałów melioracyjnych oraz innych elementów infrastruktury melioracyjnej odwadniających torfowisko bądź infrastruktura melioracyjna w wystarczającym stopniu „zneutralizowana” na skutek podjętych działań ochronnych (zasypywanie rowów, budowa przegród itp.). --- Właściwy stan ochr. górskich i nizinnych torfowisk zasadowych o charakterze młak, turzycowisk i mechowisk (7230) wymaga: poziom wody w przedziale 10 cm ppt - 2 cm npt. Stabilne zasilanie wodami podziemnymi pH>7. Brak sieci rowów i kanałów melioracyjnych oraz innych elementów infrastruktury melioracyjnej</p>

Kod JCW	Kod obszaru chronionego	Nazwa obszaru chronionego	Cel środowiskowy dla obszaru chronionego
			<p>odwadniającego torfowisko bądź infrastruktura melioracyjna w wystarczającym stopniu „neutralizowana” na skutek podjętych działań ochronnych (zasypywanie rowów, budowa przegród itp.). --- Właściwy stan ochr. borów i lasów bagiennych (91D0) wymaga: bagienne uwodnienie. Brak antropogenicznego odwadniania. --- Właściwy stan ochr. łągów wierzbowych, topolowych, olszowych i jesionowych (91E0) wymaga: uwodnienia (w tym, jeśli dotyczy, dynamika zalewów) normalne z punktu widzenia odpowiedniego podtypu (zbiorowiska roślinnego). Naturalny lub zrenaturalizowany charakter i reżim hydrolog. cieków, jeżeli sąsiadują z łągami. --- Właściwy stan ochr. łągowych lasów dębowo-wiązowo-jesionowych (91F0) wymaga: zalewy wodami rzecznyymi raz na kilka lat. W przypadku łągów poza zalewowymi dolinami rzecznyymi - naturalne wilgotne warunki wodne. --- Właściwy stan ochr. haczykowca błyszczącego wymaga: uwodnienie terenu (wilgotność podłoża) duże. --- Właściwy stan ochr. Ipielnika Loesela wymaga: uwodnienie terenu duże. --- Właściwy stan ochr. bobra wymaga: tolerowanie działań bobrów. --- Właściwy stan ochr. wydry wymaga: bogatej bazy żerowej, pośrednio zachowania lub odtworzenia naturalnego różnicow. siedlisk ryb i płazów. --- Właściwy stan ochr. żółwia błotnego wymaga: stabilność zbiornika wodnego, bogactwo struktur do wygrzewania i ukrywania się (rośl. wodna, powalone drzewa, konary), obfitość bezkręgowców i drobnych kręgowców stanów. bazę pokarmową. --- Właściwy stan ochr. kumaka niz. wymaga: zachow. miejsc łągowych, w postaci (zależnie od specyf. obszar) stawów lub kompleksów drobnych zbiorn. wodnych o naturalnym charakterze. Brak trendu zanikania drobnych oczek wodnych w krajobrazie. --- Właściwy stan ochr. trzaski grzebieniastej wymaga: zachow. kompleksów drobnych zbiorn. wodnych o naturalnym charakterze. Brak trendu zanikania drobnych oczek wodnych w krajobrazie. --- Właściwy stan ochr. kozy wymaga, oprócz celu skonsolidowanego dla ryb: Gdy wyst. w starorzeczach, zachow. starorzeczy w stanie natur. Gdy wyst. w rowach, obecność namulów. Gdy wyst. w jeziorach naturalności strefy brzeg. i litoralu. Wzgl. liczebność >0,01 os./m2, obecne wszystkie kat. wiekowe (ADULT, JUV, YOY) i YOY+JUV>50%; udział >5% w zespole ryb i minogów. --- Właściwy stan ochr. piskorza wymaga, oprócz celu skonsolidowanego dla ryb: Gdy wyst. w starorzeczach, zachow. starorzeczy w stanie natur. Gdy wyst. w rowach, obecność namulów. Gdy wyst. w jeziorach, naturalność strefy brzeg. i litoralu. Wzgl. liczebność >0,01 os./m2, obecne wszystkie kat. wiekowe (ADULT, JUV, YOY) i YOY+JUV>50%; udział >3% w zespole ryb i minogów. --- Właściwy stan ochr. różnaki wymaga, oprócz celu skonsolidowanego dla ryb: Zarośn. wody przez roślinność >50%. Względna liczebność małży skójkowatych >0,1 os./m2. Gdy wyst. w jez. naturalność strefy litoralu i wyst. małży skójkowatych >0,1 os./m2. Wzgl. liczebność >0,01 os./m2, >25 osobn. <4 cm dług.; udział >20% w zespole ryb i minogów. --- Właściwy stan ochr. zalołki większej wymaga: naturalna mozaika rośl. wynurzanej i pływającej. 2 lub więcej gat. makrofitów przyjaznych zalotce. Niska antropopresja na strefę brzegową, w tym niska presja wędk., brak intens. gosp. ryb., brak odwadniania i wypływu wód zanieczyszcz., brak nowych lub odtwarzanych rowów odwadn. W miejscach wyst. >10 samców./100 m transektu; >10 wyliniek/10 m2. --- Właściwy stan ochr. czerwończyka nieparka wymaga: naturalne war. wodne siedliska łąkowego, lokalnie podmokłe i wilgotne, w tym jeśli dotyczy z zarosn. rowami z wyst. szczawi, ale umożliw. koszenie łąk. --- Właściwy stan ochr. poczwarówki zwężonej wymaga: w miejscach wyst. naturalne (bezwzgl. domin. wilgotne lub mokre kl. II-III wg Killeena i Moorikensa) war. wodne.</p>

Kod JCW	Kod obszaru chronionego	Nazwa obszaru chronionego	Cel środowiskowy dla obszaru chronionego
PLLW30384	PLB280007	Puszczą Napiwodzko-Ramucka	<p>Utrzymanie lub odtworzenie właściwego stanu ochrony. Właściwy stan ochr. zimorodka wymaga: zachow. natur. dynamiki rzek, w tym natur. procesów erozji bocznej, powstawania, utrzymywania i rozwoju skarp (wyryw) brzegowych. --</p> <p>- Właściwy stan ochrony orlika grubodziobego wymaga: zachow. rozległych kompleksów podmokłych, ekstensywnie użytkowanych łąk i sasiadujących z nimi lasów i zadrzewień liściastych, optymalnie łęgowych i bagiennych. --- Właściwy stan ochr. bociana białego wymaga: zachow. biotopów żerowiskowych, w tym wilg. i podmokłych łąk i pastwisk, pośrednio dla zachow. bazy żerowej zachow. uwilgotnienia terenu i obfitości zabagnień i oczek wodnych w krajobrazie. - -- Właściwy stan ochr. bociana czarnego wymaga: zachow. bagiennych i podmokłych olsów, natur. charakteru cieków i drobnych akwenów śródlęśnych. --- Właściwy stan ochr. derkacza wymaga: zachow. uwilgotnienia i wyklucz. odwadniania wilg. i podmokłych łąk. -- Właściwy stan ochr. łąbiedzia krzyliwego wymaga: zachow. w stanie natur. zbioru. Wodnych, na których gniazduje. --- Właściwy stan ochr. łąbiedzia krzyliwego wymaga: zachow. w stanie natur. zbioru. Wodnych, na których gniazduje. --- Właściwy stan ochr. koncentracji żurawia wymaga: zachowania mozaiki mokradeł w krajobrazie, w tym zachow. silnie podtopionych zabagnień i wyklucz. ich odwadniania; dostępności spokojnych noclegowisk. --- Właściwy stan ochr. żurawia wymaga: zachowania mozaiki mokradeł w krajobrazie, w tym zachow. zabagnień i wyklucz. ich odwadniania. --- Właściwy stan ochr. bielika wymaga: zachow. spokojnej tafli i obrzeży wody jako miejsca żerowania. --- Właściwy stan ochr. kani czarnej wymaga: zachow. akwenów i ter. podmokłych w krajobrazie. --- Właściwy stan ochr. kani rudej wymaga: zachow. akwenów i ter. podmokłych w krajobrazie. --- Właściwy stan ochr. rybołowa wymaga: zachow. spokojnej tafli wody jako żerowiska, bezpieczeństwa od kłusownictwa na stawach rybnych. --- Właściwy stan ochr. zielonki wymaga: zachow. bagiennego char. terenu: bagiennych wysokich szuwarów z oczkami wody, zwykle jako komponentu stawów rybnych bądź zalewanych części dolin rzecznych. ---</p> <p>Właściwy stan ochr. rybitwy rzecznej wymaga: zachow. aktualnych i umożliw. powstawania potencjalnych miejsc lęgów (wg lok. war. obszaru: zazwyczaj łąchy aluwialne na rzekach, piaszczyste wyniesienia na ter. zalewowych, inne biotopy żwirowe, niekiedy stawy, zbiorniki). --- Właściwemu stanowi ochrony cietrzewia może sprzyjać: zachow. war. wodnych, w tym bagiennego char. torfowisk.</p> <p>[Wymaga wg. 'planu lokalnej współpracy'2007': zahamowanie spadku poziomu wód gruntowych, powstrzymanie degradacji czystości wód.]</p>

Kod JCW	Kod obszaru chronionego	Nazwa obszaru chronionego	Cel środowiskowy dla obszaru chronionego
PLLW30384	PLH280052	Ostoja Napiwodzko-Ramucka	<p>Utrzymanie lub odtworzenie właściwego stanu ochrony. Właściwy stan ochr. chronionych w obszarze gat. ryb wymaga (wg. najbardziej wymagającego gat.): Ciągłość ekologiczna - brak sztucznych przegród wyższych niż 10 cm. EFI+ w klasie I lub II. Jakość hydromorfologiczna (sr. arytm. ocen elementów: geometria koryta, substrat denny, charakterystyka przepływu, charakter i modyfikacja brzegów, mobilność koryta, ciągłość cieku wg PN-EN 14614) <2.5. Właściwy stan ochr. twardej i różnorodności podwodnych łąk ramienicowych. Optymalnie >4 gat. ramienic. Strefa fotyczna >15 m głęb. lub do dna jez. Występowanie ramienic >5 m głęb. lub do dna jez. pH stabilne; 7-8.5. Brak gat. obcych z ew. wyjątk. dopuszczalnej moczarki kanad. Brak gat. ekspansyjnych jak rogatek sztywne, rdzenna grzebieniasta, glony nitkowate. Brak dominacji sinic. Wykluczenie presji dopływu ścieków, eutrofizacji, użytkowania wędkarskiego i in. użytkowania rekreacyjnego, fragmentacji strefy brzegowej, szwarów i litoralu, która mogłaby pogarszać parametry wody lub stan roślinności ramienicowej. --- Właściwy stan ochr. starorzeczy i naturalnych eutroficznych zbiorników wodnych (3150) wymaga: zastrzone parametry fizykochemiczne: przewodność >25%, a w starorzeczach <50% pow. wody. Brak gat. niezależnie od współczyn. Schindlera; pokrycie pleustofitów <25%, a w starorzeczach <50% pow. wody. Brak gat. obcych i inwazyjnych z ew. wyjątk. dopuszczalnej moczarki kanad. pH 6,5-7,9. Przewodnictwo <600 mikroS/cm. Brak zakwitów sinicowych. Wykluczenie presji dopływu zanieczyszczeń ze zlewni i zlych form gosp. rybackiej, naturalna strefa brzegowa i litoral. W przypadku starorzeczy: naturalna dynamika i reżim hydrologiczny rzeki; dające możliwości powstawania nowych starorzeczy i naturalnego okresowego kontaktu z wodami rzecznoimi starorzeczy istniejących. --- Właściwy stan ochr. naturalnych, dystroficznych zbiorn. wodnych (3160) wymaga: naturalny stan hydrologii i roślinności powiązanych torfowisk; przewodnictwo <100 mikroS/cm; TDS <60 m/dm³; barwa wody: <50 mg Pt/dm³ (lub barwa wody brązowa, klarowna lub o niewielkiej mętności). pH 3-7. Brak sieci czynnych sztucznych rowów odwadniających lub doprowadzających wody spoza torfowiska; plankton z domin. gat. mikstotroficznymi i ew. sprężnic. z obec. gat. acydofitycznych, bez zakwitów sinicowych ani dominacji sinic lub okrzemek; wykluczenie intens. gosp. ryb., w szczególności nawożenia i wapnowania. --- Właściwy stan ochr. nizinnych i podgórskich rzek ze zbiorowiskami włośniczników (3260) wymaga: wskaźnik hydromorfologiczny HQA (RHS) >50; brak nowych sztucznych piętrzeń oraz dopływu ścieków; naturalne elementy morfologiczne: odsypy boczne, meandrowe, śródkorytowe, erodujące i stabilne podcięcia brzegów, naturalne wyspy i głazy w korycie; wykluczenie zamulania dna. Wskaźniki fizykochemiczne wody w klasie I lub II. --- Właściwy stan ochr. zmiennowilgotnych łąk trzęślicowych (6410) wymaga: zachow. zmiennowilgotnych i wilgotnych warunków siedliskowych, umożliw. jednak przynajmniej okazjonalne (niekoniernie coroczne) koszenie. --- Właściwy stan ochr. torfowisk wysokich (7110) wymaga: bagienne, naturalne warunki wodne. Poziom wody nie głębiej niż 10 cm torfowisko bądź infrastruktura melioracyjna w wystarczającym stopniu „zneutralizowana” na skutek podjętych działań ochronnych (zasypywanie rowów, budowa przegród itp.). --- Właściwy stan ochr. torfowisk wysokich zdegrad. lecz zdolnych do regeneracji (7110) wymaga: bagienne, naturalne warunki wodne. Poziom wody nie głębiej niż 20 cm ppt. Brak sieci rowów i kanałów melioracyjnych oraz innych elementów infrastruktury melioracyjnej odwadniających torfowisko bądź infrastruktura melioracyjna w wystarczającym stopniu „zneutralizowana” na skutek podjętych działań ochronnych (zasypywanie rowów, budowa przegród itp.). --- Właściwy stan ochr. torfowisk przejściowych i trzęsawisk (7140) wymaga: bagienne, naturalne warunki wodne. Poziom wody nie głębiej niż 10 cm ppt. Brak sieci rowów i kanałów melioracyjnych oraz innych elementów infrastruktury melioracyjnej odwadniających torfowisko bądź infrastruktura melioracyjna w wystarczającym stopniu „zneutralizowana” na skutek podjętych działań ochronnych (zasypywanie rowów, budowa przegród itp.). --- Właściwy stan ochr. górskich i nizinnych torfowisk zasadowych o charakterze młak, turzycowisk i mechowisk (7230) wymaga: poziom wody w przedziale 10 cm ppt - 2 cm npt. Stabilne zasilenie wodami podziemnymi pH>7. Brak sieci rowów i kanałów melioracyjnych oraz innych elementów infrastruktury melioracyjnej</p>

Kod JCW	Kod obszaru chronionego	Nazwa obszaru chronionego	Cel środowiskowy dla obszaru chronionego
			<p>odwadniającego torfowisko bądź infrastruktura melioracyjna w wystarczającym stopniu „zneutralizowana” na skutek podjętych działań ochronnych (zasypywanie rowów, budowa przegród itp.). --- Właściwy stan ochr. borów i lasów bagiennych (91D0) wymaga: bagienne uwodnienie. Brak antropogenicznego odwadniania. --- Właściwy stan ochr. łęgów wierzbowych, topolowych, olszowych i jesionowych (91E0) wymaga: uwodnienie (w tym, jeśli dotyczy, dynamika zalewów) normalne z punktu widzenia odpowiedniego podtypu (zbiorowiska roślinnego). Naturalny lub zrenaturalizowany charakter i reżim hydrolog. cieków, jeżeli sąsiadują z łęgami. --- Właściwy stan ochr. łęgowych lasów dębowo-wiązowo-jesionowych (91F0) wymaga: zalewy wodami rzecznyymi raz na kilka lat. W przypadku łęgów poza zalewowymi dolinami rzecznyymi - naturalne wilgotne warunki wodne. --- Właściwy stan ochr. haczykowca błyszczącego wymaga: uwodnienie terenu (wilgotność podłoża) duże. --- Właściwy stan ochr. lipiennika Loesela wymaga: uwodnienie terenu duże. --- Właściwy stan ochr. bobra wymaga: tolerowanie działań bobrów. --- Właściwy stan ochr. wydry wymaga: bogatej bazy żerowej, pośrednio zachowania lub odtworzenia naturalnego różnicow. siedlisk ryb i płazów. --- Właściwy stan ochr. żółwia błotnego wymaga: stabilność zbiornika wodnego, bogactwo struktur do wygrzewania i ukrywania się (rośl. wodna, powalone drzewa, konary), obfitość bezkręgowców i drobnych kręgowców stanów. bazę pokarmową. --- Właściwy stan ochr. kumaka niz. wymaga: zachow. miejsc łęgowych, w postaci (zależnie od specyf. obszar) stawów lub kompleksów drobnych zbiorn. wodnych o naturalnym charakterze. Brak trendu zanikania drobnych oczek wodnych w krajobrazie. --- Właściwy stan ochr. traszki grzebieniastej wymaga: zachow. kompleksów drobnych zbiorn. wodnych o naturalnym charakterze. Brak trendu zanikania drobnych oczek wodnych w krajobrazie. --- Właściwy stan ochr. kozy wymaga, oprócz celu skonsolidowanego dla ryb: Gdy wyst. w starorzeczach, zachow. starorzeczy w stanie natur. Gdy wyst. w rowach, obecność namulów. Gdy wyst. w jeziorach naturalności strefy brzeg. i litoralu. Wzgl. liczebność >0,01 os./m2, obecne wszystkie kat. wiekowe (ADULT, JUV, YOY) i YOY+JUV>50%, udział >5% w zespole ryb i minogów. --- Właściwy stan ochr. piskorza wymaga, oprócz celu skonsolidowanego dla ryb: Gdy wyst. w starorzeczach, zachow. starorzeczy w stanie natur. Gdy wyst. w rowach, obecność namulów. Gdy wyst. w jeziorach naturalności strefy brzeg. i litoralu. Wzgl. liczebność >0,01 os./m2, obecne wszystkie kat. wiekowe (ADULT, JUV, YOY) i YOY+JUV>50%; udział >3% w zespole ryb i minogów. --- Właściwy stan ochr. różanki wymaga, oprócz celu skonsolidowanego dla ryb: Zarośn. wody przez roślinność >50%. Względna liczebność małży skójkowatych >0,1 os./m2. Gdy wyst. w jez. naturalności strefy litoralu i wyst. małży skójkowatych >0,1 os./m2. Wzgl. liczebność >0,01 os./m2, >25 osobn. <4 cm dług.; udział >20% w zespole ryb i minogów. --- Właściwy stan ochr. złołki większej wymaga: naturalna mozaika rośl. wynurzanej i pływającej. 2 lub więcej gat. makrofitów przyjaznych zalotce. Niska antropopresja na strefę brzegową, w tym niska presja wędk., brak intens. gosp. ryb., brak odwadniania i wypływu wód zanieczyszcz., brak nowych lub odtwarzanych rowów odwadn. W miejscach wyst. >10 samców./100 m transektu; >10 wyliniek./10 m2. --- Właściwy stan ochr. czerwończyka nieparka wymaga: naturalne war. wodne siedliska łękowego, lokalnie podmokłe i wilgotne, w tym jeśli dotyczy z zarosn. rowami z wyst. szczywi, ale umożliw. koszenie łąk. --- Właściwy stan ochr. poczwarówki zwężonej wymaga: w miejscach wyst. naturalne (bezwzgl. domin. wilgotne lub mokre kl. II-III wg Killeena i Moorkensa) war. wodne.</p>

Kod JCW	Kod obszaru chronionego	Nazwa obszaru chronionego	Cel środowiskowy dla obszaru chronionego
PLLW30390	PLB280007	Puszcza Napiwodzko-Ramucka	<p>Utrzymanie lub odtworzenie właściwego stanu ochrony. Właściwy stan ochr. zimorodka wymaga: zachow. natur. dynamiki rzek, w tym natur. procesów erozji bocznej, powstawania, utrzymywania i rozwoju skarp (wyryw) brzegowych. --</p> <p>- Właściwy stan ochrony orlika grubodziobego wymaga: zachow. rozległych kompleksów podmokłych, ekstensywnie użytkowanych łąk i sasiadujących z nimi lasów i zadrzewień liściastych, optymalnie łągowych i bagiennych. --- Właściwy stan ochr. bociana białego wymaga: zachow. biotopów żerowiskowych, w tym wilg. i podmokłych łąk i pastwisk, pośrednio dla zachow. bazy żerowej zachow. uwilgotnienia terenu i obfitości zabagnień i oczek wodnych w krajobrazie. -</p> <p>-- Właściwy stan ochr. bociana czarnego wymaga: zachow. bagiennych i podmokłych olsów, natur. charakteru cieków i drobnych akwenów śródlądnych. --- Właściwy stan ochr. derkacza wymaga: zachow. uwilgotnienia i wyklucz. odwadniania wilg. i podmokłych łąk. --- Właściwy stan ochr. łąbiedzia krzyliwego wymaga: zachow. w stanie natur. zbioru. Wodnych, na których gniazduje. --- Właściwy stan ochr. łąbiedzia krzyliwego wymaga: zachow. w stanie natur. zbioru. Wodnych, na których gniazduje. --- Właściwy stan ochr. koncentracji żurawia wymaga: zachowania mozaiki mokradel w krajobrazie, w tym zachow. silnie podtopionych zabagnień i wyklucz. ich odwadniania; dostępności spokojnych noclegowisk. --- Właściwy stan ochr. żurawia wymaga: zachowania mozaiki mokradel w krajobrazie, w tym zachow. zabagnień i wyklucz. ich odwadniania. --- Właściwy stan ochr. bielika wymaga: zachow. spokojnej tafli i obrzeży wody jako miejsca żerowania. --- Właściwy stan ochr. kani czarnej wymaga: zachow. akwenów i ter. podmokłych w krajobrazie. --- Właściwy stan ochr. kani rudej wymaga: zachow. akwenów i ter. podmokłych w krajobrazie. --- Właściwy stan ochr. rybołowa wymaga: zachow. spokojnej tafli wody jako żerowiska, bezpieczeństwa od kłusownictwa na stawach rybnych. --- Właściwy stan ochr. zielonki wymaga: zachow. bagiennego char. terenu: bagiennych wysokich szuwarów z oczkami wody, zwykle jako komponentu stawów rybnych bądź zalewanych części dolin rzecznych. ---</p> <p>Właściwy stan ochr. rybitwy rzecznej wymaga: zachow. aktualnych i umozliw. powstawania potencjalnych miejsc łągów (wg lok. war. obszaru: zazwyczaj łąchy aluwialne na rzekach, piaszczyste wyniesienia na ter. zalewowych, inne biotopy żyrowe, niekiedy stawy, zbiorniki). --- Właściwemu stanowi ochrony cietrzewia może sprzyjać: zachow. war. wodnych, w tym bagiennego char. torfowisk.</p> <p>[Wymaga wg. planu lokalnej współpracy'2007': zahamowanie spadku poziomu wód gruntowych, powstrzymanie degradacji czystości wód.]</p>

Kod JCW	Kod obszaru chronionego	Nazwa obszaru chronionego	Cel środowiskowy dla obszaru chronionego
PLLW30390	PLH280052	Ostoja Napiwodzko-Ramucka	<p>Utrzymanie lub odtworzenie właściwego stanu ochrony. Właściwy stan ochr. chronionych w obszarze gat. ryb wymaga (wg. najbardziej wymagającego gat.): Ciągłość ekologiczna - brak szlucznych przegród wyższych niż 10 cm. EFI+ w klasie I lub II. Jakość hydromorfologiczna (sr. arytm. ocen elementów: geometria koryta, substrat denny, charakterystyka przepływu, charakter i modyfikacja brzegów, mobilność koryta, ciągłość cieków wg PN-EN 14614) <2,5. Właściwy stan ochr. twarдовых oligo- i mezotroficznych zbiorników z podwodnymi łakami ramieniem (3140) wymaga: zachowanie ilościowości i różnorodności podwodnych łak ramieniowych. Optymalnie >4 gat. ramienic. Strefa fityczna >15 m głęb. lub do dna jez. Występowanie ramienic >5 m głęb. lub do dna jez. pH stabilne, 7-8,5. Brak gat. obcych z ew. wyjątk. dopuszczalnej moczarki kanad. Brak gat. ekspansywnych jak rogatek sztywne, rdzennica grzebleniasta, glony nitkowate. Brak dominacji sinic. Wykluczenie presji dopływu ścieków, eutrofizacji, użytkowania wędkarskiego i in. użytkowania rekreacyjnego, fragmentacji strefy brzegowej, szuwarów i litoralu, która mogłaby pogarszać parametry wody lub stan roślinności ramieniowej. --- Właściwy stan ochr. starorzeczy i naturalnych eutroficznych zbiorników wodnych (3150) wymaga: zaostrożone parametry fizykochemiczne: przewodność (wid. krążka Secchiego) >2,5 m (w płytszych do dna), niezależnie od współczyn. Schindlera; pokrycie pleustofitów <25%, a w starorzeczach <50% pow. wody. Brak gat. obcych i inwazyjnych z ew. wyjątk. dopuszczalnej moczarki kanad. pH 6,5-7,9. Przewodnictwo <600 mikroS/cm. Brak zakwitów sinicowych. Wykluczenie presji dopływu zanieczyszczeń ze zlewni i zlewni z rybactwem, naturalna strefa brzegowa i litoral. W przypadku starorzeczy: naturalna dynamika i reżim hydrologiczny rzeki; dające możliwości powstawania nowych starorzeczy i naturalnego okresowego kontaktu z wodami rzecznoymi istniejącymi. --- Właściwy stan ochr. naturalnych, dystroficznych zbiorn. wodnych (3160) wymaga: naturalny stan hydrologii i roślinności powiązanych torfowisk; przewodnictwo <100 mikroS/cm; TDS <60 m/dm³; barwa wody: <50 mg Pt/dm³ (lub barwa wody brązowa, klarowna lub o niewielkiej mętności). pH 3-7. Brak sieci czynnych sztucznych rowów odwadniających lub doprowadzających wody spoza torfowiska; plankton z domin. gat. mikrotroficznych i ew. sprężnic, z obec. gat. acydofilnych, bez zakwitów sinicowych ani dominacji sinic lub okrzemek; wykluczenie intens. gosp. ryb., w szczególności nawożenia i wapnowania. --- Właściwy stan ochr. nizinnych i podgórskich rzek ze zbiornikami włośnicznymi (3260) wymaga: wskaźnik hydromorfologiczny HQA (RHS)>50; brak nowych sztucznych piętrzeń oraz dopływu ścieków; naturalne elementy morfologiczne: odsypy boczne, meandrowe, śródkorytowe, erodujące i stabilne podcięcia brzegów, naturalne wyspy i głazy w korycie; wykluczenie zamulania dna. Wskaźniki fizykochemiczne wody w klasie I lub II. --- Właściwy stan ochr. zmiennowilgotnych łak trzęślicowych (6410) wymaga: zachow. zmiennowilgotnych i wilgotnych warunków siedliskowych, umożliw. jednak przynajmniej okazjonalne (niekonięcznie coroczne) koszenie. --- Właściwy stan ochr. torfowisk wysokich (7110) wymaga: bagienne, naturalne warunki wodne. Poziom wody nie głębiej niż 10 cm ppt. Brak sieci rowów i kanałów melioracyjnych oraz innych elementów infrastruktury melioracyjnej odwadniającej torfowisko bądź infrastruktura melioracyjna w wystarczającym stopniu „zneutralizowana” na skutek podjętych działań ochronnych (zasypywanie rowów, budowa przegród itp.). --- Właściwy stan ochr. torfowisk wysokich zdegrad. lecz zdolnych do regeneracji (7110) wymaga: bagienne, naturalne warunki wodne. Poziom wody nie głębiej niż 20 cm ppt. Brak sieci rowów i kanałów melioracyjnych oraz innych elementów infrastruktury melioracyjnej odwadniającej torfowisko bądź infrastruktura melioracyjna w wystarczającym stopniu „zneutralizowana” na skutek podjętych działań ochronnych (zasypywanie rowów, budowa przegród itp.). --- Właściwy stan ochr. torfowisk przejściowych i trzęsawisk (7140) wymaga: bagienne, naturalne warunki wodne. Poziom wody nie głębiej niż 10 cm ppt. Brak sieci rowów i kanałów melioracyjnych oraz innych elementów infrastruktury melioracyjnej odwadniającej torfowisko bądź infrastruktura melioracyjna w wystarczającym stopniu „zneutralizowana” na skutek podjętych działań ochronnych (zasypywanie rowów, budowa przegród itp.). --- Właściwy stan ochr. górskich i nizinnych torfowisk osadonych o charakterze młak, turzycowisk i mechowisk (7230) wymaga: poziom wody w przedziale 10 cm ppt - 2 cm npt. Stabilne zasilanie wodami podziemnymi pH>7. Brak sieci rowów i kanałów melioracyjnych oraz innych elementów infrastruktury melioracyjnej</p>

Kod JCW	Kod obszaru chronionego	Nazwa obszaru chronionego	Cel środowiskowy dla obszaru chronionego
			<p>odwadniającego torfowisko bądź infrastruktura melioracyjna w wystarczającym stopniu „zneutralizowana” na skutek podjętych działań ochronnych (zasypywanie rowów, budowa przegród itp.). --- Właściwy stan ochr. borów i lasów bagiennych (91D0) wymaga: bagienne uwodnienie. Brak antropogenicznego odwadniania. --- Właściwy stan ochr. łągów wierzbowych, topolowych, olszowych i jesionowych (91E0) wymaga: uwodnienie (w tym, jeśli dotyczy, dynamika zalewów) normalne z punktu widzenia odpowiedniego podtypu (zbiorowiska roślinnego). Naturalny lub zrenaturalizowany charakter i reżim hydrolog. cieków, jeżeli sąsiadują z łągami. --- Właściwy stan ochr. łągowych lasów dębowo-wiązowo-jesionowych (91F0) wymaga: zalewy wodami rzecznyymi raz na kilka lat. W przypadku łągów poza zalewowymi dolinami rzecznyymi - naturalne wilgotne warunki wodne. --- Właściwy stan ochr. haczykowca błyszczącego wymaga: uwodnienie terenu (wilgotność podłoża) duże. --- Właściwy stan ochr. liptennika Loesela wymaga: uwodnienie terenu duże. --- Właściwy stan ochr. bobra wymaga: tolerowanie działań bobrów. --- Właściwy stan ochr. wydry wymaga: bogatej bazy żerowej, pośrednio zachowania lub odtworzenia naturalnego różnicow. siedlisk ryb i płazów. --- Właściwy stan ochr. żółwia błotnego wymaga: stabilność zbiornika wodnego, bogactwo struktur do wygrzewania i ukrywania się (rośl. wodna, powalone drzewa, konary), obfitość bezkręgowców i drobnych kręgowców stanów. bazę pokarmową. --- Właściwy stan ochr. kumaka niz. wymaga: zachow. miejsc łągowych, w postaci (zależnie od specyf. obszar) stawów lub kompleksów drobnych zbiorn. wodnych o naturalnym charakterze. Brak trendu zanikania drobnych oczek wodnych w krajobrazie. --- Właściwy stan ochr. traszki grzebieniastej wymaga: zachow. kompleksów drobnych zbiorn. wodnych o naturalnym charakterze. Brak trendu zanikania drobnych oczek wodnych w krajobrazie. --- Właściwy stan ochr. kozy wymaga, oprócz celu skonsolidowanego dla ryb: Gdy wyst. w starorzeczach, zachow. starorzeczy w stanie natur. Gdy wyst. w rowach, obecność namulów. Gdy wyst. w jeziorach naturalności strefy brzeg. i litoralu. Wzgl. liczebność >0,01 os./m2, obecne wszystkie kat. wiekowe (ADULT, JUV, YOY) i YOY+JUV>50%, udział >5% w zespole ryb i minogów. --- Właściwy stan ochr. piskorza wymaga, oprócz celu skonsolidowanego dla ryb: Gdy wyst. w starorzeczach, zachow. starorzeczy w stanie natur. Właściwy stan ochr. w rowach, obecność namulów. Gdy wyst. w jeziorach, naturalności strefy brzeg. i litoralu. Wzgl. liczebność >0,01 os./m2, obecne wszystkie kat. wiekowe (ADULT, JUV, YOY) i YOY+JUV>50%; udział >3% w zespole ryb i minogów. --- Właściwy stan ochr. różanki wymaga, oprócz celu skonsolidowanego dla ryb: Zarośn. wody przez roślinność >50%. Względna liczebność małży skójkowatych >0,1 os./m2. Gdy wyst. w jez. naturalności strefy litoralu i wyst. małży skójkowatych >0,1 os./m2. Wzgl. liczebność >0,01 os./m2, >25 osobn. <4 cm dług.; udział >20% w zespole ryb i minogów. --- Właściwy stan ochr. zalołki większej wymaga: naturalna mozaika rośl. wynurzonych i pływającej. 2 lub więcej gat. makrofitów przyjaznych zalołce. Niska antropopresja na strefę brzegową, w tym niska presja wędk., brak intens. gosp. ryb., brak odwadniania i wypływu wód zanieczyszcz., brak nowych lub odtwarzanych rowów odwadn. W miejscach wyst. >10 samców./100 m transektu; >10 wyliniek./10 m2. --- Właściwy stan ochr. czerwończyka nieparka wymaga: naturalne war. wodne siedliska łąkowego, lokalnie podmokłe i wilgotne, w tym jeśli dotyczy z zarośn. rowami z wyst. szczawi, ale umożliw. koszenie łąk. --- Właściwy stan ochr. poczwarówki zwężonej wymaga: w miejscach wyst. naturalne (bezwzgl. domin. wilgotne lub mokre kl. II-III wg Killeena i Moorikensa) war. wodne.</p>

Kod JCW	Kod obszaru chronionego	Nazwa obszaru chronionego	Cel środowiskowy dla obszaru chronionego
PLLW30393	PLB280007	Puszcza Napiwodzko-Ramucka	<p>Utrzymanie lub odtworzenie właściwego stanu ochrony. Właściwy stan ochr. zimorodka wymaga: zachow. natur. dynamiki rzek, w tym natur. procesów erozji bocznej, powstawania, utrzymywania i rozwoju skarp (wyryw) brzegowych. --</p> <p>- Właściwy stan ochrony orlika grubodziobego wymaga: zachow. rozległych kompleksów podmokłych, ekstensywnie użytkowanych łąk i sasiadujących z nimi lasów i zadrzewień liściastych, optymalnie łąkowych i bagiennych. --- Właściwy stan ochr. bociana białego wymaga: zachow. biotopów żerowiskowych, w tym wilg. i podmokłych łąk i pastwisk, pośrednio dla zachow. bazy żerowej zachow. uwilgotnienia terenu i obfitości zabagnień i oczek wodnych w krajobrazie. -</p> <p>-- Właściwy stan ochr. bociana czarnego wymaga: zachow. bagiennych i podmokłych olsów, natur. charakteru cieków i drobnych akwenów śródlęśnych. --- Właściwy stan ochr. derkacza wymaga: zachow. uwilgotnienia i wyklucz. odwadniania wilg. i podmokłych łąk. --- Właściwy stan ochr. łabędzia krzyliwego wymaga: zachow. w stanie natur. zbiorn. Wodnych, na których gniazduje. --- Właściwy stan ochr. łabędzia krzyliwego wymaga: zachow. w stanie natur. zbiorn. Wodnych, na których gniazduje. --- Właściwy stan ochr. koncentracji żurawia wymaga: zachowania mozaiki mokradel w krajobrazie, w tym zachow. silnie podtopionych zabagnień i wyklucz. ich odwadniania; dostępności spokojnych noclegowisk. --- Właściwy stan ochr. żurawia wymaga: zachowania mozaiki mokradel w krajobrazie, w tym zachow. zabagnień i wyklucz. ich odwadniania. --- Właściwy stan ochr. bielika wymaga: zachow. spokojnej tafli i obrzeży wody jako miejsca żerowania. --- Właściwy stan ochr. kani czarnej wymaga: zachow. akwenów i ter. podmokłych w krajobrazie. --- Właściwy stan ochr. kani rudej wymaga: zachow. akwenów i ter. podmokłych w krajobrazie. --- Właściwy stan ochr. rybołowa wymaga: zachow. spokojnej tafli wody jako żerowiska, bezpieczeństwa od kłusownictwa na stawach rybnych. --- Właściwy stan ochr. zielonki wymaga: zachow. bagiennego char. terenu: bagiennych wysokich szuwarów z oczkami wody, zwykle jako komponentu stawów rybnych bądź zalewanych części dolin rzecznych. ---</p> <p>Właściwy stan ochr. rybitwy rzecznej wymaga: zachow. aktualnych i umożliw. powstawania potencjalnych miejsc łągów (wg lok. war. obszaru: zazwyczaj łąchy aluwialne na rzekach, piaszczyste wyniesienia na ter. zalewowych, inne biotopy żyrowe, niekiedy stawy, zbiorniki). --- Właściwemu stanowi ochrony cietrzewia może sprzyjać: zachow. war. wodnych, w tym bagiennego char. torfowisk.</p> <p>[Wymaga wg. planu lokalnej współpracy'2007': zahamowanie spadku poziomu wód gruntowych, powstrzymanie degradacji czystości wód.]</p>

Kod JCW	Kod obszaru chronionego	Nazwa obszaru chronionego	Cel środowiskowy dla obszaru chronionego
PLLW30393	PLH280052	Ostoja Napiwodzko-Ramucka	<p>Utrzymanie lub odtworzenie właściwego stanu ochrony. Właściwy stan ochr. chronionych w obszarze gat. ryb wymaga (wg. najbardziej wymagającego gat.): Ciągłość ekologiczna - brak szlucznych przegród wyższych niż 10 cm. EFI+ w klasie I lub II. Jakość hydromorfologiczna (sr. arytm. ocen elementów: geometria koryta, substrat denny, charakterystyka przepływu, charakter i modyfikacja brzegów, mobilność koryta, ciągłość cieku wg PN-EN 14614) <2,5. Właściwy stan ochr. twarдовых oligo- i mezotroficznych zbiorników z podwodnymi łąkami ramieniem (3140) wymaga: zachowanie ilościowości i różnorodności podwodnych łąk ramieniowych. Optymalnie >4 gat. ramienic. Strefa fityczna >15 m głęb. lub do dna jez. Występowanie ramienic >5 m głęb. lub do dna jez. pH stabilne, 7-8,5. Brak gat. obcych z ew. wyjątk. dopuszczalnej moczarki kanad. Brak gat. ekspansywnych jak rogatek sztywny, rdzennica grzebleniasta, glony nitkowate. Brak dominacji sinic. Wykluczenie presji dopływu ścieków, eutrofizacji, użytkowania węgkarskiego i in. użytkowania rekreacyjnego, fragmentacji strefy brzegowej, szuwarów i litoralu, która mogłaby pogarszać parametry wody lub stan roślinności ramieniowej. --- Właściwy stan ochr. starorzeczy i naturalnych eutroficznych zbiorników wodnych (3150) wymaga: zaostrożone parametry fizykochemiczne: przewodność (wid. krążka Secchiego) >2,5 m (w płytszych do dna), niezależnie od współczyn. Schindlera; pokrycie pleustofitów <25%, a w starorzeczach <50% pow. wody. Brak gat. obcych i inwazyjnych z ew. wyjątk. dopuszczalnej moczarki kanad. pH 6,5-7,9. Przewodnictwo <600 mikroS/cm. Brak zakwitów sinicowych. Wykluczenie presji dopływu zanieczyszczeń ze zlewni i zlych form gosp. rybackiej, naturalna strefa brzegowa i litoral. W przypadku starorzeczy: naturalna dynamika i reżim hydrologiczny rzeki; dające możliwości powstawania nowych starorzeczy i naturalnego okresowego kontaktu z wodami rzecznoymi starorzeczy istniejących. --- Właściwy stan ochr. naturalnych, dystroficznych zbiorn. wodnych (3160) wymaga: naturalny stan hydrologii i roślinności powiązanych torfowisk; przewodnictwo <100 mikroS/cm; TDS <60 m/dm3; barwa wody: <50 mg Pt/dm-3 (lub barwa wody brązowa, klarowna lub o niewielkiej mętności). pH 3-7. Brak sieci czynnych szlucznych rowów odwadniających lub doprowadzających wody spoza torfowiska; plankton z domin. gat. mikstroficznych i ew. sprężnic, z obecn. gat. acydofitych, bez zakwitów sinicowych ani dominacji sinic lub okrzemek; wykluczenie intens. gosp. ryb., w szczególności nawożenia i wapnowania. --- Właściwy stan ochr. nizinnych i podgórskich rzek ze zbiorowiskami włosieniczników (3260) wymaga: wskaźnik hydromorfologiczny HQA (RHS)>50; brak nowych szlucznych piętrzeń oraz dopływu ścieków; naturalne elementy morfologiczne: odsypy boczne, meandrowe, śródkorytowe, erodujące i stabilne podcięcia brzegów, naturalne wyspy i głazy w korycie; wykluczenie zamulania dna. Wskaźniki fizykochemiczne wody w klasie I lub II. --- Właściwy stan ochr. zmiennowilgotnych łąk trzęślicowych (6410) wymaga: zachow. zmiennowilgotnych i wilgotnych warunków siedliskowych, umożliw. jednak przynajmniej okazjonalne (niekoniecznie coroczne) koszenie. --- Właściwy stan ochr. torfowisk wysokich (7110) wymaga: bagienne, naturalne warunki wodne. Poziom wody nie głębiej niż 10 cm ppt. Brak sieci rowów i kanałów melioracyjnych oraz innych elementów infrastruktury melioracyjnej odwadniających torfowisko bądź infrastruktura melioracyjna w wystarczającym stopniu „zneutralizowana” na skutek podjętych działań ochronnych (zasypywanie rowów, budowa przegród itp.). --- Właściwy stan ochr. torfowisk wysokich zdegrad. lecz zdolnych do regeneracji (7110) wymaga: bagienne, naturalne warunki wodne. Poziom wody nie głębiej niż 20 cm ppt. Brak sieci rowów i kanałów melioracyjnych oraz innych elementów infrastruktury melioracyjnej odwadniających torfowisko bądź infrastruktura melioracyjna w wystarczającym stopniu „zneutralizowana” na skutek podjętych działań ochronnych (zasypywanie rowów, budowa przegród itp.). --- Właściwy stan ochr. torfowisk przejściowych i trzęsawisk (7140) wymaga: bagienne, naturalne warunki wodne. Poziom wody nie głębiej niż 10 cm ppt. Brak sieci rowów i kanałów melioracyjnych oraz innych elementów infrastruktury melioracyjnej odwadniających torfowisko bądź infrastruktura melioracyjna w wystarczającym stopniu „zneutralizowana” na skutek podjętych działań ochronnych (zasypywanie rowów, budowa przegród itp.). --- Właściwy stan ochr. górskich i nizinnych torfowisk osadonych o charakterze młak, turzycowisk i mechowisk (7230) wymaga: poziom wody w przedziale 10 cm ppt - 2 cm npt. Stabilne zasilanie wodami podziemnymi pH>7. Brak sieci rowów i kanałów melioracyjnych oraz innych elementów infrastruktury melioracyjnej</p>

Kod JCW	Kod obszaru chronionego	Nazwa obszaru chronionego	Cel środowiskowy dla obszaru chronionego
			<p>odwadniającego torfowisko bądź infrastruktura melioracyjna w wystarczającym stopniu „zneutralizowana” na skutek podjętych działań ochronnych (zasypywanie rowów, budowa przegród itp.). --- Właściwy stan ochr. borów i lasów bagiennych (91D0) wymaga: bagienne uwodnienie. Brak antropogenicznego odwadniania. --- Właściwy stan ochr. łęgów wierzbowych, topolowych, olszowych i jesionowych (91E0) wymaga: uwodnienie (w tym, jeśli dotyczy, dynamika zalewów) normalne z punktu widzenia odpowiedniego podtypu (zbiorowiska roślinnego). Naturalny lub zrenaturalizowany charakter i reżim hydrolog. cieków, jezeli sąsiadują z łęgami. --- Właściwy stan ochr. łęgowych lasów dębowo-wiązowo-jesionowych (91F0) wymaga: zalewy wodami rzecznyymi raz na kilka lat. W przypadku łęgów poza zalewowymi dolinami rzecznyymi - naturalne wilgotne warunki wodne. --- Właściwy stan ochr. lipiennika Loesela wymaga: uwodnienie terenu duże. --- Właściwy stan ochr. bobra wymaga: tolerowanie działań bobrów. --- Właściwy stan ochr. wydry wymaga: bogatej bazy żerowej, pośrednio zachowania lub odtworzenia naturalnego różnicow. siedlisk ryb i płazów. --- Właściwy stan ochr. Żółwia błotnego wymaga: stabilność zbiornika wodnego, bogactwo struktur do wygrzewania i ukrywania się (rośl. wodna, powalone drzewa, konary), obfitość bezkręgowców i drobnych kręgowców stanów. bazę pokarmową. --- Właściwy stan ochr. kumaka niz. wymaga: zachow. miejsc łęgowych, w postaci (zależnie od specyf. obszaru) stawów lub kompleksów drobnych zbiorn. wodnych o naturalnym charakterze. Brak trendu zanikania drobnych oczek wodnych w krajobrazie. --- Właściwy stan ochr. trzaski grzebeniastej wymaga: zachow. kompleksów drobnych zbiorn. wodnych o naturalnym charakterze. Brak trendu zanikania drobnych oczek wodnych w krajobrazie. --- Właściwy stan ochr. kozy wymaga, oprócz celu skonsolidowanego dla ryb: Gdy wyst. w starorzeczach, zachow. starorzeczy w stanie natur. Gdy wyst. w rowach, obecność namulców. Gdy wyst. w jeziorach naturalności strefy brzeg. i litoralu. Wzgl. liczebność >0,01 os./m2, obecne wszystkie kat. wiekowe (ADULT, JUV, YOY) i YOY+JUV>50%; udział >5% w zespole ryb i minogów. --- Właściwy stan ochr. piskorza wymaga, oprócz celu skonsolidowanego dla ryb: Gdy wyst. w starorzeczach, zachow. starorzeczy w stanie natur. Właściwy stan ochr. w rowach, obecność namulców. Gdy wyst. w jeziorach, naturalność strefy brzeg. i litoralu. Wzgl. liczebność >0,01 os./m2, obecne wszystkie kat. wiekowe (ADULT, JUV, YOY) i YOY+JUV>50%; udział >3% w zespole ryb i minogów. --- Właściwy stan ochr. różanki wymaga, oprócz celu skonsolidowanego dla ryb: Zarośn. wody przez roślinność >50%. Względna liczebność małży skójkowatych >0,1 os./m2. Gdy wyst. w jez. naturalności strefy litoralu i wyst. małży skójkowatych >0,1 os./m2. Wzgl. liczebność >0,01 os./m2, >25 osobn. <4 cm dług.; udział >20% w zespole ryb i minogów. --- Właściwy stan ochr. zалоłki większej wymaga: naturalna mozaika rośl. wynurzonych i pływającej. 2 lub więcej gat. makrofitów przyjaznych zalotce. Niska antropopresja na strefę brzegową, w tym niska presja wędk., brak intens. gosp. ryb., brak odwadniania i wypływu wód zanieczyszcz., brak nowych lub odtwarzanych rowów odwadn. W miejscach wyst. >10 samców./100 m transektu; >10 wylinek/10 m2. --- Właściwy stan ochr. czerwonożyłka nieparnika wymaga: naturalne war. wodne siedliska łękowego, lokalnie podmokłe i wilgotne, w tym jeśli dotyczy z zarośn. rowami z wyst. szczawii, ale umożliw. koszenie łąk. --- Właściwy stan ochr. poczwarówki zwężonej wymaga: w miejscach wyst. naturalne (bezwzgl. domin. wilgotne lub mokre kl. II-III wg Killeena i Moorkensa) war. wodne.</p>

Kod JCW	Kod obszaru chronionego	Nazwa obszaru chronionego	Cel środowiskowy dla obszaru chronionego
PLLW30395	PLB280007	Puszczą Napiwodzko-Ramucka	<p>Utrzymanie lub odtworzenie właściwego stanu ochrony. Właściwy stan ochr. zimorodka wymaga: zachow. natur. dynamiki rzek, w tym natur. procesów erozji bocznej, powstawania, utrzymywania i rozwoju skarp (wyryw) brzegowych. --</p> <p>- Właściwy stan ochrony orlika grubodziobego wymaga: zachow. rozległych kompleksów podmokłych, ekstensywnie użytkowanych łąk i sasiadujących z nimi lasów i zadrzewień liściastych, optymalnie fęgowych i bagiennych. --- Właściwy stan ochr. bociana białego wymaga: zachow. biotopów żerowiskowych, w tym wilg. i podmokłych łąk i pastwisk, pośrednio dla zachow. bazy żerowej zachow. uwilgotnienia terenu i obfitości zabagnień i oczek wodnych w krajobrazie. -</p> <p>-- Właściwy stan ochr. bociana czarnego wymaga: zachow. bagiennych i podmokłych olsów, natur. charakteru cieków i drobnych akwenów śródlęśnych. --- Właściwy stan ochr. łąbądzia krzylowego wymaga: zachow. uwilgotnienia i wyklucz. odwadniania wilg. i podmokłych łąk. -- Właściwy stan ochr. łąbądzia krzylowego wymaga: zachow. w stanie natur. zbiorn. Wodnych, na których gniazduje. --- Właściwy stan ochr. łąbądzia krzylowego wymaga: zachow. w stanie natur. zbiorn. Wodnych, na których gniazduje. --- Właściwy stan ochr. koncentracji żurawia wymaga: zachowania mozaiki mokradeł w krajobrazie, w tym zachow. silnie podtopionych zabagnień i wyklucz. ich odwadniania; dostępności spokojnych noclegowisk. --- Właściwy stan ochr. żurawia wymaga: zachowania mozaiki mokradeł w krajobrazie, w tym zachow. zabagnień i wyklucz. ich odwadniania. --- Właściwy stan ochr. bielika wymaga: zachow. spokojnej tafli i obrzeży wody jako miejsca żerowania. --- Właściwy stan ochr. kani czarnej wymaga: zachow. akwenów i ter. podmokłych w krajobrazie. --- Właściwy stan ochr. kani rudej wymaga: zachow. akwenów i ter. podmokłych w krajobrazie. --- Właściwy stan ochr. rybołowa wymaga: zachow. spokojnej tafli wody jako żerowiska, bezpieczeństwa od kłusownictwa na stawach rybnych. --- Właściwy stan ochr. zielonki wymaga: zachow. bagiennego char. terenu: bagiennych wysokich szuwarów z oczkami wody, zwykle jako komponentu stawów rybnych bądź zalewanych części dolin rzecznych. ---</p> <p>Właściwy stan ochr. rybitwy rzecznej wymaga: zachow. aktualnych i umożliw. powstawania potencjalnych miejsc lęgów (wg lok. war. obszaru: zazwyczaj łąchy aluwialne na rzekach, piaszczyste wyniesienia na ter. zalewowych, inne biotopy żwirowe, niekiedy stawy, zbiorniki). --- Właściwemu stanowi ochrony cietrzewia może sprzyjać: zachow. war. wodnych, w tym bagiennego char. torfowisk.</p> <p>[Wymaga wg. 'planu lokalnej współpracy'2007': zahamowanie spadku poziomu wód gruntowych, powstrzymanie degradacji czystości wód.]</p>

Kod JCW	Kod obszaru chronionego	Nazwa obszaru chronionego	Cel środowiskowy dla obszaru chronionego
PLLW30395	PLH280052	Ostoja Napiwodzko-Ramucka	<p>Utrzymanie lub odtworzenie właściwego stanu ochrony. Właściwy stan ochr. chronionych w obszarze gat. ryb wymaga (wg. najbardziej wymagającego gat.): Ciągłość ekologiczna - brak szucznych przegród wyższych niż 10 cm. EFI+ w klasie I lub II. Jakość hydromorfologiczna (sr. arytm. ocen elementów: geometria koryta, substrat denny, charakterystyka przepływu, charakter i modyfikacja brzegów, mobilność koryta, ciągłość cieku wg PN-EN 14614) <2,5. Właściwy stan ochr. twarodwodnych oligo- i mezotroficznych zbiorników z podwodnymi łakami ramienic (3140) wymaga: zachowanie ilościowości i różnorodności podwodnych łak ramienicowych. Optymalnie >4 gat. ramienic. Strefa fityczna >15 m głęb. lub do dna jez. Występowanie ramienic >5 m głęb. lub do dna jez. pH stabilne, 7-8,5. Brak gat. obcych z ew. wyjątk. dopuszczalnej moczarki kanad. Brak gat. ekspansywnych jak rogatki sztywne, rdzestnica grzebleniasta, glony nitkowate. Brak dominacji sinic. Wykluczenie presji dopływu ścieków, eutrofizacji, użytkowania wędkarskiego i in. użytkowania rekreacyjnego, fragmentacji strefy brzegowej, szuwarów i litoralu, która mogłaby pogarszać parametry wody lub stan roślinności ramienicowej. --- Właściwy stan ochr. starorzeczy i naturalnych eutroficznych zbiorników wodnych (3150) wymaga: zaostrożone parametry fizykochemiczne: przewodność (wid. krążka Secchiego) >2,5 m (w płytszych do dna), niezależnie od współczyn. Schindlera; pokrycie pleustofitów <25%, a w starorzeczach <50% pow. wody. Brak gat. obcych i inwazyjnych z ew. wyjątk. dopuszczalnej moczarki kanad. pH 6,5-7,9. Przewodnictwo <600 mikroS/cm. Brak zakwitów sinicowych. Wykluczenie presji dopływu zanieczyszczeń ze zlewni i zlych form gosp. rybackiej, naturalna strefa brzegowa i litoral. W przypadku starorzeczy: naturalna dynamika i reżim hydrologiczny rzeki; dające możliwości powstawania nowych starorzeczy i naturalnego okresowego kontaktu z wodami rzecznoymi starorzeczy istniejących. --- Właściwy stan ochr. naturalnych, dystroficznych zbiorn. wodnych (3160) wymaga: naturalny stan hydrologii i roślinności powiązanych torfowisk; przewodnictwo <100 mikroS/cm; TDS <60 m/dm3; barwa wody: <50 mg Pt/dm-3 (lub barwa wody brązowa, klarowna lub o niewielkiej mętności). pH 3-7. Brak sieci czynnych szucznych rowów odwadniających lub doprowadzających wody spoza torfowiska; plankton z domin. gat. mikrotroficznych i ew. sprężnic, z obecn. gat. acydofitych, bez zakwitów sinicowych ani dominacji sinic lub okrzemek; wykluczenie intens. gosp. ryb., w szczególności nawożenia i wapnowania. --- Właściwy stan ochr. nizinnych i podgórskich rzek ze zbiorowiskami włosieniczników (3260) wymaga: wskaźnik hydromorfologiczny HQA (RHS)>50; brak nowych szucznych piętrzeń oraz dopływu ścieków; naturalne elementy morfologiczne: odsypy boczne, meandrowe, śródkorytowe, erodujące i stabilne podcięcia brzegów, naturalne wyspy i głazy w korycie; wykluczenie zamulania dna. Wskaźniki fizykochemiczne wody w klasie I lub II. --- Właściwy stan ochr. zmiennowilgotnych łak trzęślicowych (6410) wymaga: zachow. zmiennowilgotnych i wilgotnych warunków siedliskowych, umożliw. jednak przynajmniej okazjonalne (niekoniecznie coroczne) koszenie. --- Właściwy stan ochr. torfowisk wysokich (7110) wymaga: bagienne, naturalne warunki wodne. Poziom wody nie głębiej niż 10 cm ppt. Brak sieci rowów i kanałów melioracyjnych oraz innych elementów infrastruktury melioracyjnej odwadniających torfowisko bądź infrastruktura melioracyjna w wystarczającym stopniu „zneutralizowana” na skutek podjętych działań ochronnych (zasypywanie rowów, budowa przegród itp.). --- Właściwy stan ochr. torfowisk wysokich zdegrad. lecz zdolnych do regeneracji (7110) wymaga: bagienne, naturalne warunki wodne. Poziom wody nie głębiej niż 20 cm ppt. Brak sieci rowów i kanałów melioracyjnych oraz innych elementów infrastruktury melioracyjnej odwadniających torfowisko bądź infrastruktura melioracyjna w wystarczającym stopniu „zneutralizowana” na skutek podjętych działań ochronnych (zasypywanie rowów, budowa przegród itp.). --- Właściwy stan ochr. torfowisk przejściowych i trzęsawisk (7140) wymaga: bagienne, naturalne warunki wodne. Poziom wody nie głębiej niż 10 cm ppt. Brak sieci rowów i kanałów melioracyjnych oraz innych elementów infrastruktury melioracyjnej odwadniających torfowisko bądź infrastruktura melioracyjna w wystarczającym stopniu „zneutralizowana” na skutek podjętych działań ochronnych (zasypywanie rowów, budowa przegród itp.). --- Właściwy stan ochr. górskich i nizinnych torfowisk zasadowych o charakterze młak, turzycowisk i mechowisk (7230) wymaga: poziom wody w przedziale 10 cm ppt - 2 cm npt. Stabilne zasilanie wodami podziemnymi pH>7. Brak sieci rowów i kanałów melioracyjnych oraz innych elementów infrastruktury melioracyjnej</p>

Kod JCW	Kod obszaru chronionego	Nazwa obszaru chronionego	Cel środowiskowy dla obszaru chronionego
			<p>odwadniającego torfowisko bądź infrastruktura melioracyjna w wystarczającym stopniu „zneutralizowana” na skutek podjętych działań ochronnych (zasypywanie rowów, budowa przegród itp.). --- Właściwy stan ochr. borów i lasów bagiennych (91D0) wymaga: bagienne uwodnienie. Brak antropogenicznego odwadniania. --- Właściwy stan ochr. łęgów wierzbowych, topolowych, olszowych i jesionowych (91E0) wymaga: uwodnienie (w tym, jeśli dotyczy, dynamika zalewów) normalne z punktu widzenia odpowiedniego podtypu (zbiorowiska roślinnego). Naturalny lub zrenaturalizowany charakter i reżim hydrolog. cieków, jeżeli sąsiadują z łęgami. --- Właściwy stan ochr. łęgowych lasów dębowo-wiązowo-jesionowych (91F0) wymaga: zalewy wodami rzecznyymi raz na kilka lat. W przypadku łęgów poza zalewowymi dolinami rzecznyymi - naturalne wilgotne warunki wodne. --- Właściwy stan ochr. haczykowca błyszczącego wymaga: uwodnienie terenu (wilgotność podłoża) duże. --- Właściwy stan ochr. liptennika Loesela wymaga: uwodnienie terenu duże. --- Właściwy stan ochr. bobra wymaga: tolerowanie działań bobrów. --- Właściwy stan ochr. wydry wymaga: bogatej bazy żerowej, pośrednio zachowania lub odtworzenia naturalnego różnicow. siedlisk ryb i płazów. --- Właściwy stan ochr. żółwia błotnego wymaga: stabilność zbiornika wodnego, bogactwo struktur do wygrzewania i ukrywania się (rośl. wodna, powalone drzewa, konary), obfitość bezkręgowców i drobnych kręgowców stanow. bazę pokarmową. --- Właściwy stan ochr. kumaka niz. wymaga: zachow. miejsc łęgowych, w postaci (zależnie od specyf. obszar) stawów lub kompleksów drobnych zbiorn. wodnych o naturalnym charakterze. Brak trendu zanikania drobnych oczek wodnych w krajobrazie. --- Właściwy stan ochr. traszki grzebieniastej wymaga: zachow. kompleksów drobnych zbiorn. wodnych o naturalnym charakterze. Brak trendu zanikania drobnych oczek wodnych w krajobrazie. --- Właściwy stan ochr. kozy wymaga, oprócz celu skonsolidowanego dla ryb: Gdy wyst. w starorzeczach, zachow. starorzeczy w stanie natur. Gdy wyst. w rowach, obecność namulów. Gdy wyst. w jeziorach naturalności strefy brzeg. i litoralu. Wzgl. liczebność >0,01 os./m2, obecne wszystkie kat. wiekowe (ADULT, JUV, YOY) i YOY+JUV>50%, udział >5% w zespole ryb i minogów. --- Właściwy stan ochr. piskorza wymaga, oprócz celu skonsolidowanego dla ryb: Gdy wyst. w starorzeczach, zachow. starorzeczy w stanie natur. Gdy wyst. w jeziorach, naturalność strefy brzeg. i litoralu. Wzgl. liczebność >0,01 os./m2, obecne wszystkie kat. wiekowe (ADULT, JUV, YOY) i YOY+JUV>50%; udział >3% w zespole ryb i minogów. --- Właściwy stan ochr. różanki wymaga, oprócz celu skonsolidowanego dla ryb: Zarośn. wody przez roślinność >50%. Względna liczebność małży skójkowatych >0,1 os./m2. Gdy wyst. w jez. naturalność strefy litoralu i wyst. małży skójkowatych >0,1 os./m2. Wzgl. liczebność >0,01 os./m2, >25 osobn. <4 cm dług.; udział >20% w zespole ryb i minogów. --- Właściwy stan ochr. zalołki większej wymaga: naturalna mozaika rośl. wynurzonych i pływającej. 2 lub więcej gat. makrofitów przyjaznych zalołce. Niska antropopresja na strefę brzegową, w tym niska presja wędk., brak intens. gosp. ryb., brak odwadniania i wypływu wód zanieczyszcz., brak nowych lub odtwarzanych rowów odwadn. W miejscach wyst. >10 samców./100 m transektu; >10 wyliniek./10 m2. --- Właściwy stan ochr. czerwończyka nieparka wymaga: naturalne war. wodne siedliska łękowego, lokalnie podmokłe i wilgotne, w tym jeśli dotyczy z zarosn. rowami z wyst. szczawi, ale umożliw. koszenie łąk. --- Właściwy stan ochr. poczwarówki zwężonej wymaga: w miejscach wyst. naturalne (bezwzgl. domin. wilgotne lub mokre kl. II-III wg Killeena i Moorikensa) war. wodne.</p>

Kod JCW	Kod obszaru chronionego	Nazwa obszaru chronionego	Cel środowiskowy dla obszaru chronionego
PLLW/30396	PLB280007	Puszcza Napiwodzko-Ramucka	<p>Utrzymanie lub odtworzenie właściwego stanu ochrony. Właściwy stan ochr. zimorodka wymaga: zachow. natur. dynamiki rzek, w tym natur. procesów erozji bocznej, powstawania, utrzymywania i rozwoju skarp (wyrw) brzegowych. --</p> <p>- Właściwy stan ochrony orlika grubodziobego wymaga: zachow. rozległych kompleksów podmokłych, ekstenywnie użytkowanych łąk i sąsiadujących z nimi lasów i zadrzewień liściastych, optymalnie łągowych i bagiennych. --- Właściwy stan ochr. bociana białego wymaga: zachow. biotopów żerowiskowych, w tym wilg. i podmokłych łąk i pastwisk, pośrednio dla zachow. bazy żerowej zachow. uwilgotnienia terenu i obfitości zabagnień i oczek wodnych w krajobrazie. -</p> <p>-- Właściwy stan ochr. bociana czarnego wymaga: zachow. bagiennych i podmokłych olsów, natur. charakteru cieków i drobnych akwenów śródlądnych. --- Właściwy stan ochr. derkacza wymaga: zachow. uwilgotnienia i wyklucz. odwadniania wilg. i podmokłych łąk. --- Właściwy stan ochr. łabędzia krzyliwego wymaga: zachow. w stanie natur. zbiorn. Wodnych, na których gniazduje. --- Właściwy stan ochr. łabędzia krzyliwego wymaga: zachow. w stanie natur. zbiorn. Wodnych, na których gniazduje. --- Właściwy stan ochr. koncentracji żurawia wymaga: zachowania mozaiki mokradeł w krajobrazie, w tym zachow. silnie podtopionych zabagnień i wyklucz. ich odwadniania; dostępności spokojnych noclegowisk. --- Właściwy stan ochr. żurawia wymaga: zachowania mozaiki mokradeł w krajobrazie, w tym zachow. zabagnień i wyklucz. ich odwadniania. --- Właściwy stan ochr. bielika wymaga: zachow. spokojnej tafli i obrzeży wody jako miejsca żerowania. --- Właściwy stan ochr. kani czarnej wymaga: zachow. akwenów i ter. podmokłych w krajobrazie. --- Właściwy stan ochr. kani rudej wymaga: zachow. akwenów i ter. podmokłych w krajobrazie. --- Właściwy stan ochr. rybołowa wymaga: zachow. spokojnej tafli wody jako żerowiska, bezpieczeństwa od kłusownictwa na stawach rybnych. --- Właściwy stan ochr. zielonki wymaga: zachow. bagiennego char. terenu: bagiennych wysokich szuwarów z oczkami wody, zwykle jako komponentu stawów rybnych bądź zalewanych części dolin rzecznych. ---</p> <p>Właściwy stan ochr. rybitwy rzecznej wymaga: zachow. aktualnych i umozliw. powstawania potencjalnych miejsc łągów (wg lok. war. obszaru: zazwyczaj łąchy aluwialne na rzekach, piaszczyste wyniesienia na ter. zalewowych, inne biotopy żwirowe, niekiedy stawy, zbiorniki). --- Właściwemu stanowi ochrony cietrzewia może sprzyjać: zachow. war. wodnych, w tym bagiennego char. torfowisk.</p> <p>[Wymaga wg. 'planu lokalnej współpracy'2007': zahamowanie spadku poziomu wód gruntowych, powstrzymanie degradacji czystości wód].</p>

Kod JCW	Kod obszaru chronionego	Nazwa obszaru chronionego	Cel środowiskowy dla obszaru chronionego
PLLW30396	PLH280052	Ostoja Napiwodzko-Ramucka	<p>Utrzymanie lub odtworzenie właściwego stanu ochrony. Właściwy stan ochr. chronionych w obszarze gat. ryb wymaga (wg. najbardziej wymagającego gat.): Ciągłość ekologiczna - brak sztucznych przegród wyższych niż 10 cm. EFI+ w klasie I lub II. Jakość hydromorfologiczna (sr. arytm. ocen elementów: geometria koryta, substrat denny, charakterystyka przepływu, charakter i modyfikacja brzegów, mobilność koryta, ciągłość cieku wg PN-EN 14614) <2.5. Właściwy stan ochr. twarodowodnych oligo- i mezotroficznych zbiorników z podwodnymi łakami ramienic (3140) wymaga: zachowanie ilościowości i różnorodności podwodnych łak ramienicowych. Optymalnie >4 gat. ramienic. Strefa fotyczna >15 m głęb. lub do dna jez. Występowanie ramienic >5 m głęb. lub do dna jez. pH stabilne; 7-8.5. Brak gat. obcych z ew. wyjątk. dopuszczalnej moczarki kanad. Brak gat. ekspansywnych jak rogatek sztywne, rdzestnica grzebieniasta, glony nitkowate. Brak dominacji sinic. Wykluczenie presji dopływu ścieków, eutrofizacji, użytkowania wędkarskiego i in. użytkowania rekreacyjnego, fragmentacji strefy brzegowej, szwarów i litoralu, która mogłaby pogarszać parametry wody lub stan roślinności ramienicowej. --- Właściwy stan ochr. starorzeczy i naturalnych eutroficznych zbiorników wodnych (3150) wymaga: zastrzone parametry fizykochemiczne; przezroczystość (wid. krążka Secchiego) >2,5 m (w płytszych do dna), niezależnie od współczyn. Schindlera; pokrycie pleustofitów <25%, a w starorzeczach <50% pow. wody. Brak gat. obcych i inwazyjnych z ew. wyjątk. dopuszczalnej moczarki kanad. pH 6,5-7,9. Przewodnictwo <600 mikroS/cm. Brak zakwitów sinicowych. Wykluczenie presji dopływu zanieczyszczeń ze zlewni i zlych form gosp. rybackiej, naturalna strefa brzegowa i litoral. W przypadku starorzeczy: naturalna dynamika i reżim hydrologiczny rzeki; dające możliwości powstawania nowych starorzeczy i naturalnego okresowego kontaktu z wodami rzeczniczymi starorzeczy istniejących. --- Właściwy stan ochr. naturalnych, dystroficznych zbiorn. wodnych (3160) wymaga: naturalny stan hydrologii i roślinności powiązanych torfowisk; przewodnictwo <100 mikroS/cm; TDS <60 m/dm³; barwa wody: <50 mg Pt/dm³ (lub barwa wody brązowa, klarowna lub o niewielkiej mętności). pH 3-7. Brak sieci czynnych sztucznych rowów odwadniających lub doprowadzających wody spoza torfowiska; plankton z domin. gat. mikstrotroficznych i ew. sprężnic. z obecn. gat. acydofitych, bez zakwitów sinicowych ani dominacji sinic lub okrzemek; wykluczenie intens. gosp. ryb., w szczególności nawożenia i wapnowania. --- Właściwy stan ochr. nizinnych i podgórskich rzek ze zbiorowiskami włosieniczników (3260) wymaga: wskaźnik hydromorfologiczny HQA (RHS) >50; brak nowych sztucznych piętrzeń oraz dopływu ścieków; naturalne elementy morfologiczne: odsypy boczne, meandrowe, śródkorytowe, erodujące i stabilne podcięcia brzegów, naturalne wyspy i głazy w korycie; wykluczenie zamulania dna. Wskaźniki fizykochemiczne wody w klasie I lub II. --- Właściwy stan ochr. zmiennowilgotnych łąk trzęślicowych (6410) wymaga: zachow. zmiennowilgotnych i wilgotnych warunków siedliskowych, umożliw. jednak przynajmniej okazjonalne (niekoniecznie coroczne) koszenie. --- Właściwy stan ochr. torfowisk wysokich (7110) wymaga: bagienne, naturalne warunki wodne. Poziom wody nie głębiej niż 10 cm torfowisko bądź infrastruktura melioracyjna w wystarczającym stopniu „zneutralizowana” na skutek podjętych działań ochronnych (zasypywanie rowów, budowa przegród itp.). --- Właściwy stan ochr. torfowisk wysokich zdegrad. lecz zdolnych do regeneracji (7110) wymaga: bagienne, naturalne warunki wodne. Poziom wody nie głębiej niż 20 cm ppt. Brak sieci rowów i kanałów melioracyjnych oraz innych elementów infrastruktury melioracyjnej odwadniających torfowisko bądź infrastruktura melioracyjna w wystarczającym stopniu „zneutralizowana” na skutek podjętych działań ochronnych (zasypywanie rowów, budowa przegród itp.). --- Właściwy stan ochr. torfowisk przejściowych i trzęsawisk (7140) wymaga: bagienne, naturalne warunki wodne. Poziom wody nie głębiej niż 10 cm ppt. Brak sieci rowów i kanałów melioracyjnych oraz innych elementów infrastruktury melioracyjnej odwadniających torfowisko bądź infrastruktura melioracyjna w wystarczającym stopniu „zneutralizowana” na skutek podjętych działań ochronnych (zasypywanie rowów, budowa przegród itp.). --- Właściwy stan ochr. górskich i nizinnych torfowisk zasadowych o charakterze młak, turzycowisk i mechowisk (7230) wymaga: poziom wody w przedziale 10 cm ppt - 2 cm npt. Stabilne zasilenie wodami podziemnymi pH>7. Brak sieci rowów i kanałów melioracyjnych oraz innych elementów infrastruktury melioracyjnej</p>

Kod JCW	Kod obszaru chronionego	Nazwa obszaru chronionego	Cel środowiskowy dla obszaru chronionego
PLLW30396	REZ895	Las Warmiński	<p>odwadniającego torfowisko bądź infrastruktura melioracyjna w wystarczającym stopniu „zneutralizowana” na skutek podjętych działań ochronnych (zasypanie rowów, budowa przegród itp.). --- Właściwy stan ochr. borów i lasów bagiennych (91D0) wymaga: bagienne uwodnienie. Brak antropogenicznego odwadniania. --- Właściwy stan ochr. łęgów wierzbowych, topolowych, olszowych i jesionowych (91E0) wymaga: uwodnienie (w tym, jeśli dotyczy, dynamika zalewów) normalne z punktu widzenia odpowiedniego podtypu (zbiorowiska roślinnego). Naturalny lub zrenaturalizowany charakter i reżim hydrolog. cieków, jeżeli sąsiadują z łęgami. --- Właściwy stan ochr. łęgowych lasów dębowo-wiązowo-jesionowych (91F0) wymaga: zalewy wodami rzecznyymi raz na kilka lat. W przypadku łęgów poza zalewowymi dolinami rzecznyymi - naturalne wilgotne warunki wodne. --- Właściwy stan ochr. haczykowca błyszczącego wymaga: uwodnienie terenu (wilgotność podłoża) duże. --- Właściwy stan ochr. lipiennika Loesela wymaga: uwodnienie terenu duże. --- Właściwy stan ochr. bobra wymaga: tolerowanie działań bobrów. --- Właściwy stan ochr. wydry wymaga: bogatej bazy żerowej, pośrednio zachowania lub odtworzenia naturalnego różnicow. siedlisk ryb i płazów. --- Właściwy stan ochr. żółwia błotnego wymaga: stabilność zbiornika wodnego, bogactwo struktur do wygrzewania i ukrywania się (rośl. wodna, powalone drzewa, konary), obfitość bezkręgowców i drobnych kręgowców stanow. bazę pokarmową. --- Właściwy stan ochr. kumaka niz. wymaga: zachow. miejsc łęgowych, w postaci (zależnie od specyf. obszaru) stawów lub kompleksów drobnych zbiorn. wodnych o naturalnym charakterze. Brak trendu zanikania drobnych oczek wodnych w krajobrazie. --- Właściwy stan ochr. trzaski grzebieniastej wymaga: zachow. kompleksów drobnych zbiorn. wodnych o naturalnym charakterze. Brak trendu zanikania drobnych oczek wodnych w krajobrazie. --- Właściwy stan ochr. kozy wymaga, oprócz celu skonsolidowanego dla ryb: Gdy wyst. w starorzeczach, zachow. starorzeczy w stanie natur. Gdy wyst. w rowach, obecność namulów. Gdy wyst. w jeziorach naturalności strefy brzeg. i litoralu. Wzgl. liczebność >0,01 os./m2, obecne wszystkie kat. wiekowe (ADULT, JUV, YOY) i YOY+JUV>50%; udział >5% w zespole ryb i minogów. --- Właściwy stan ochr. piskorza wymaga, oprócz celu skonsolidowanego dla ryb: Gdy wyst. w starorzeczach, zachow. starorzeczy w stanie natur. Gdy wyst. w jeziorach, naturalność strefy brzeg. i litoralu. Wzgl. liczebność >0,01 os./m2, obecne wszystkie kat. wiekowe (ADULT, JUV, YOY) i YOY+JUV>50%; udział >3% w zespole ryb i minogów. --- Właściwy stan ochr. różanki wymaga, oprócz celu skonsolidowanego dla ryb: Zarośn. wody przez roślinność >50%. Względna liczebność małży skójkowatych >0,1 os./m2. Gdy wyst. w jez. naturalność strefy litoralu i wyst. małży skójkowatych >0,1 os./m2. Wzgl. liczebność >0,01 os./m2, >25 osobn. <4 cm dług.; udział >20% w zespole ryb i minogów. --- Właściwy stan ochr. złołki większej wymaga: naturalna mozaika rośl. wynurzzonej i pływającej. 2 lub więcej gat. makrofitów przyjaznych zalotce. Niska antropopresja na strefę brzegową, w tym niska presja wędk., brak intens. gosp. ryb., brak odwadniania i wypływu wód zanieczyszcz., brak nowych lub odtwarzanych rowów odwadn. W miejscach wyst. >10 samców./100 m transektu; >10 wyliniek/10 m2. --- Właściwy stan ochr. czerwończyka nieparka wymaga: naturalne war. wodne siedliska łąkowego, lokalnie podmokłe i wilgotne, w tym jeśli dotyczy z zarośn. rowami z wyst. szczytów, ale umożliw. koszenie łąk. --- Właściwy stan ochr. poczwarówki zwężonej wymaga: w miejscach wyst. naturalne (bezwzgl. domin. wilgotne lub mokre kl. II-III wg Killeena i Moorikensa) war. wodne.</p> <p>Ochrona procesów ekologicznych zachodzących w ekosystemach leśnych oraz wodnych [wymaga zachow. naturalnych war. wodnych i naturalnego charakteru cieków i jezior].</p>

Kod JCW	Kod obszaru chronionego	Nazwa obszaru chronionego	Cel środowiskowy dla obszaru chronionego
PLLW30440	PLB280007	Puszczą Napiwodzko-Ramucka	<p>Utrzymanie lub odtworzenie właściwego stanu ochrony. Właściwy stan ochr. zimorodka wymaga: zachow. natur. dynamiki rzek, w tym natur. procesów erozji bocznej, powstawania, utrzymywania i rozwoju skarp (wyryw) brzegowych. --</p> <p>- Właściwy stan ochrony orlika grubodziobego wymaga: zachow. rozległych kompleksów podmokłych, ekstensywnie użytkowanych łąk i sasiadujących z nimi lasów i zadrzewień liściastych, optymalnie łęgowych i bagiennych. --- Właściwy stan ochr. bociana białego wymaga: zachow. biotopów żerowiskowych, w tym wilg. i podmokłych łąk i pastwisk, pośrednio dla zachow. bazy żerowej zachow. uwilgotnienia terenu i obfitości zabagnień i oczek wodnych w krajobrazie. -</p> <p>-- Właściwy stan ochr. bociana czarnego wymaga: zachow. bagiennych i podmokłych olsów, natur. charakteru cieków i drobnych akwenów śródlęśnych. --- Właściwy stan ochr. łąbiedzia krzyliwego wymaga: zachow. uwilgotnienia i wyklucz. odwadniania wilg. i podmokłych łąk. -- Właściwy stan ochr. łąbiedzia krzyliwego wymaga: zachow. w stanie natur. zbiorn. Wodnych, na których gniazduje. --- Właściwy stan ochr. łąbiedzia krzyliwego wymaga: zachow. w stanie natur. zbiorn. Wodnych, na których gniazduje. --- Właściwy stan ochr. koncentracji żurawia wymaga: zachowania mozaiki mokradeł w krajobrazie, w tym zachow. silnie podtopionych zabagnień i wyklucz. ich odwadniania; dostępności spokojnych noclegowisk. --- Właściwy stan ochr. żurawia wymaga: zachowania mozaiki mokradeł w krajobrazie, w tym zachow. zabagnień i wyklucz. ich odwadniania. --- Właściwy stan ochr. bielika wymaga: zachow. spokojnej tafli i obrzeży wody jako miejsca żerowania. --- Właściwy stan ochr. kani czarnej wymaga: zachow. akwenów i ter. podmokłych w krajobrazie. --- Właściwy stan ochr. kani rudej wymaga: zachow. akwenów i ter. podmokłych w krajobrazie. --- Właściwy stan ochr. rybołowa wymaga: zachow. spokojnej tafli wody jako żerowiska, bezpieczeństwa od kłusownictwa na stawach rybnych. --- Właściwy stan ochr. zielonki wymaga: zachow. bagiennego char. terenu: bagiennych wysokich szuwarów z oczkami wody, zwykle jako komponentu stawów rybnych bądź zalewanych części dolin rzecznych. ---</p> <p>Właściwy stan ochr. rybitwy rzecznej wymaga: zachow. aktualnych i umożliw. powstawania potencjalnych miejsc lęgów (wg lok. war. obszaru: zazwyczaj łąchy aluwialne na rzekach, piaszczyste wyniesienia na ter. zalewowych, inne biotopy żwirowe, niekiedy stawy, zbiorniki). --- Właściwemu stanowi ochrony cietrzewia może sprzyjać: zachow. war. wodnych, w tym bagiennego char. torfowisk.</p> <p>[Wymaga wg. 'planu lokalnej współpracy'2007: zahamowanie spadku poziomu wód gruntowych, powstrzymanie degradacji czystości wód.]</p>

Kod JCW	Kod obszaru chronionego	Nazwa obszaru chronionego	Cel środowiskowy dla obszaru chronionego
PLLW30441	PLB280007	Puszczą Napiwodzko-Ramucka	<p>Utrzymanie lub odtworzenie właściwego stanu ochrony. Właściwy stan ochr. zimorodka wymaga: zachow. natur. dynamiki rzek, w tym natur. procesów erozji bocznej, powstawania, utrzymywania i rozwoju skarp (wyryw) brzegowych. --</p> <p>- Właściwy stan ochrony orlika grubodziobego wymaga: zachow. rozległych kompleksów podmokłych, ekstensywnie użytkowanych łąk i sasiadujących z nimi lasów i zadrzewień liściastych, optymalnie łągowych i bagiennych. --- Właściwy stan ochr. bociana białego wymaga: zachow. biotopów żerowiskowych, w tym wilg. i podmokłych łąk i pastwisk, pośrednio dla zachow. bazy żerowej zachow. uwilgotnienia terenu i obfitości zabagnień i oczek wodnych w krajobrazie. -</p> <p>-- Właściwy stan ochr. bociana czarnego wymaga: zachow. bagiennych i podmokłych olsów, natur. charakteru cieków i drobnych akwenów śródlęśnych. --- Właściwy stan ochr. derkacza wymaga: zachow. uwilgotnienia i wyklucz. odwadniania wilg. i podmokłych łąk. -- Właściwy stan ochr. łąbiedzia krzyliwego wymaga: zachow. w stanie natur. zbioru. Wodnych, na których gniazduje. --- Właściwy stan ochr. łąbiedzia krzyliwego wymaga: zachow. w stanie natur. zbioru. Wodnych, na których gniazduje. --- Właściwy stan ochr. koncentracji żurawia wymaga: zachowania mozaiki mokradeł w krajobrazie, w tym zachow. silnie podtopionych zabagnień i wyklucz. ich odwadniania; dostępności spokojnych noclegowisk. --- Właściwy stan ochr. żurawia wymaga: zachowania mozaiki mokradeł w krajobrazie, w tym zachow. zabagnień i wyklucz. ich odwadniania. --- Właściwy stan ochr. bielika wymaga: zachow. spokojnej tafli i obrzeży wody jako miejsca żerowania. --- Właściwy stan ochr. kani czarnej wymaga: zachow. akwenów i ter. podmokłych w krajobrazie. --- Właściwy stan ochr. kani rudej wymaga: zachow. akwenów i ter. podmokłych w krajobrazie. --- Właściwy stan ochr. rybołowa wymaga: zachow. spokojnej tafli wody jako żerowiska, bezpieczeństwa od kłusownictwa na stawach rybnych. --- Właściwy stan ochr. zielonki wymaga: zachow. bagiennego char. terenu: bagiennych wysokich szuwarów z oczkami wody, zwykle jako komponentu stawów rybnych bądź zalewanych części dolin rzecznych. ---</p> <p>Właściwy stan ochr. rybitwy rzecznej wymaga: zachow. aktualnych i umożliw. powstawania potencjalnych miejsc lęgów (wg lok. war. obszaru: zazwyczaj łąchy aluwialne na rzekach, piaszczyste wyniesienia na ter. zalewowych, inne biotopy żwirowe, niekiedy stawy, zbiorniki). --- Właściwemu stanowi ochrony cietrzewia może sprzyjać: zachow. war. wodnych, w tym bagiennego char. torfowisk.</p> <p>[Wymaga wg. 'planu lokalnej współpracy'2007': zahamowanie spadku poziomu wód gruntowych, powstrzymanie degradacji czystości wód.]</p>

Kod JCW	Kod obszaru chronionego	Nazwa obszaru chronionego	Cel środowiskowy dla obszaru chronionego
PLLW30441	PLH280052	Ostoja Napiwodzko-Ramucka	<p>Utrzymanie lub odtworzenie właściwego stanu ochrony. Właściwy stan ochr. chronionych w obszarze gat. ryb wymaga (wg. najbardziej wymagającego gat.): Ciągłość ekologiczna - brak sztucznych przegród wyższych niż 10 cm. EFl+ w klasie I lub II. Jakość hydromorfologiczna (sr. arytm. ocen elementów: geometria koryta, substrat denny, charakterystyka przepływu, charakter i modyfikacja brzegów, mobilność koryta, ciągłość cieku wg PN-EN 14614) <2,5. Właściwy stan ochr. twarдовых oligo- i mezotroficznych zbiorników z podwodnymi łąkami ramienic (3140) wymaga: zachowanie ilościowości i różnorodności podwodnych łąk ramienicowych. Optymalnie >4 gat. ramienic. Strefa fityczna >15 m głęb. lub do dna jez. Występowanie ramienic >5 m głęb. lub do dna jez. pH stabilne; 7-8,5. Brak gat. obcych z ew. wyjątk. dopuszczalnej moczarki kanad. Brak gat. ekspansywnych jak rogatek sztywne, rdzenna grzebleniasta, glony nitkowate. Brak dominacji sinic. Wykluczenie presji dopływu ścieków, eutrofizacji, użytkowania wędkarskiego i in. użytkowania rekreacyjnego, fragmentacji strefy brzegowej, szuwarów i litoralu, która mogłaby pogarszać parametry wody lub stan roślinności ramienicowej. --- Właściwy stan ochr. starorzeczy i naturalnych eutroficznych zbiorników wodnych (3150) wymaga: zaostrożone parametry fizykochemiczne: przewodność (wid. krążka Secchiego) >2,5 m (w płytszych do dna), niezależnie od współczyn. Schindlera; pokrycie pleustofitów <25%, a w starorzeczach <50% pow. wody. Brak gat. obcych i inwazyjnych z ew. wyjątk. dopuszczalnej moczarki kanad. pH 6,5-7,9. Przewodnictwo <600 mikroS/cm. Brak zakwitów sinicowych. Wykluczenie presji dopływu zanieczyszczeń ze zlewni i zlych form gosp. rybackiej, naturalna strefa brzegowa i litoral. W przypadku starorzeczy: naturalna dynamika i reżim hydrologiczny rzeki; dające możliwości powstawania nowych starorzeczy i naturalnego okresowego kontaktu z wodami rzecznoymi istniejących. --- Właściwy stan ochr. naturalnych, dystroficznych zbiorn. wodnych (3160) wymaga: naturalny stan hydrologii i roślinności powiązanych torfowisk; przewodnictwo <100 mikroS/cm; TDS <60 m/dm3; barwa wody: <50 mg Pt/dm-3 (lub barwa wody brązowa, klarowna lub o niewielkiej mętności). pH 3-7. Brak sieci czynnych sztucznych rowów odwadniających lub doprowadzających wody spoza torfowiska; plankton z domin. gat. mikrotroficznych i ew. sprężnic, z obecn. gat. acydofilnych, bez zakwitów sinicowych ani dominacji sinic lub okrzemek; wykluczenie intens. gosp. ryb., w szczególności nawożenia i wapnowania. --- Właściwy stan ochr. nizinnych i podgórskich rzek ze zbiorowiskami włosieniczników (3260) wymaga: wskaźnik hydromorfologiczny HQA (RHS)>50; brak nowych sztucznych piętrzeń oraz dopływu ścieków; naturalne elementy morfologiczne: odsypy boczne, meandrowe, śródkorytowe, erodujące i stabilne podcięcia brzegów, naturalne wyspy i głazy w korycie; wykluczenie zamulania dna. Wskaźniki fizykochemiczne wody w klasie I lub II. --- Właściwy stan ochr. zmiennowilgotnych łąk trzęślicowych (6410) wymaga: zachow. zmiennowilgotnych i wilgotnych warunków siedliskowych, umożliw. jednak przynajmniej okazjonalne (niekoniecznie coroczne) koszenie. --- Właściwy stan ochr. torfowisk wysokich (7110) wymaga: bagienne. naturalne warunki wodne. Poziom wody nie głębiej niż 10 cm ppt. Brak sieci rowów i kanałów melioracyjnych oraz innych elementów infrastruktury melioracyjnej odwadniających torfowisko bądź infrastruktura melioracyjna w wystarczającym stopniu „zneutralizowana” na skutek podjętych działań ochronnych (zasypywanie rowów, budowa przegród itp.). --- Właściwy stan ochr. torfowisk wysokich zdegrad. lecz zdolnych do regeneracji (7110) wymaga: bagienne, naturalne warunki wodne. Poziom wody nie głębiej niż 20 cm ppt. Brak sieci rowów i kanałów melioracyjnych oraz innych elementów infrastruktury melioracyjnej odwadniających torfowisko bądź infrastruktura melioracyjna w wystarczającym stopniu „zneutralizowana” na skutek podjętych działań ochronnych (zasypywanie rowów, budowa przegród itp.). --- Właściwy stan ochr. torfowisk przejściowych i trzęsawisk (7140) wymaga: bagienne, naturalne warunki wodne. Poziom wody nie głębiej niż 10 cm ppt. Brak sieci rowów i kanałów melioracyjnych oraz innych elementów infrastruktury melioracyjnej odwadniających torfowisko bądź infrastruktura melioracyjna w wystarczającym stopniu „zneutralizowana” na skutek podjętych działań ochronnych (zasypywanie rowów, budowa przegród itp.). --- Właściwy stan ochr. górskich i nizinnych torfowisk zasadowych o charakterze młak, turzycowisk i mechowisk (7230) wymaga: poziom wody w przedziale 10 cm ppt - 2 cm npt. Stabilne zasilanie wodami podziemnymi pH>7. Brak sieci rowów i kanałów melioracyjnych oraz innych elementów infrastruktury melioracyjnej</p>

Kod JCW	Kod obszaru chronionego	Nazwa obszaru chronionego	Cel środowiskowy dla obszaru chronionego
PLLW30441	REZ894	Jezioro Košno	<p>odwadniającej torfowisko bądź infrastruktura melioracyjna w wystarczającym stopniu „zneutralizowana” na skutek podjętych działań ochronnych (zasypywanie rowów, budowa przegród itp.). --- Właściwy stan ochr. borów i lasów bagiennych (91D0) wymaga: bagienne uwodnienie. Brak antropogenicznego odwadniania. --- Właściwy stan ochr. łągów wierzbowych, topolowych, olszowych i jesionowych (91E0) wymaga: uwodnienie (w tym, jeśli dotyczy, dynamika zalewów) normalne z punktu widzenia odpowiedniego podtypu (zbiorowiska roślinnego). Naturalny lub zrenaturalizowany charakter i reżim hydrolog. cieków, jeżeli sąsiadują z łągami. --- Właściwy stan ochr. łągowych lasów dębowo-wiązowo-jesionowych (91F0) wymaga: zalewy wodami rzecznyymi raz na kilka lat. W przypadku łągów poza zalewowymi dolinami rzecznyymi - naturalne wilgotne warunki wodne. --- Właściwy stan ochr. haczykowca błyszczącego wymaga: uwodnienie terenu (wilgotność podłoża) duże. --- Właściwy stan ochr. liptennika Loesela wymaga: uwodnienie terenu duże. --- Właściwy stan ochr. bobra wymaga: tolerowanie działań bobrów. --- Właściwy stan ochr. wydry wymaga: bogatej bazy żerowej, pośrednio zachowania lub odtworzenia naturalnego różnicow. siedlisk ryb i płazów. --- Właściwy stan ochr. żółwia błotnego wymaga: stabilność zbiornika wodnego, bogactwo struktur do wygrzewania i ukrywania się (rośl. wodna, powalone drzewa, konary), obfitość bezkręgowców i drobnych kręgowców stanów. bazę pokarmową. --- Właściwy stan ochr. kumaka niz. wymaga: zachow. miejsc łągowych, w postaci (zależnie od specyf. obszar) stawów lub kompleksów drobnych zbiorn. wodnych o naturalnym charakterze. Brak trendu zanikania drobnych oczek wodnych w krajobrazie. --- Właściwy stan ochr. trzaski grzebieniastej wymaga: zachow. kompleksów drobnych zbiorn. wodnych o naturalnym charakterze. Brak trendu zanikania drobnych oczek wodnych w krajobrazie. --- Właściwy stan ochr. kozy wymaga, oprócz celu skonsolidowanego dla ryb: Gdy wyst. w starorzeczach, zachow. starorzeczy w stanie natur. Gdy wyst. w rowach, obecność namulów. Gdy wyst. w jeziorach naturalności strefy brzeg. i litoralu. Wzgl. liczebność >0,01 os./m2, obecne wszystkie kat. wiekowe (ADULT, JUV, YOY) i YOY+JUV>50%, udział >5% w zespole ryb i minogów. --- Właściwy stan ochr. piskorza wymaga, oprócz celu skonsolidowanego dla ryb: Gdy wyst. w starorzeczach, zachow. starorzeczy w stanie natur. Gdy wyst. w jeziorach, naturalność strefy brzeg. i litoralu. Wzgl. liczebność >0,01 os./m2, obecne wszystkie kat. wiekowe (ADULT, JUV, YOY) i YOY+JUV>50%; udział >3% w zespole ryb i minogów. --- Właściwy stan ochr. różanki wymaga, oprócz celu skonsolidowanego dla ryb: Zarośn. wody przez roślinność >50%. Względna liczebność małży skójkowatych >0,1 os./m2. Gdy wyst. w jez. naturalność strefy litoralu i wyst. małży skójkowatych >0,1 os./m2. Wzgl. liczebność >0,01 os./m2, >25 osobn. <4 cm dług.; udział >20% w zespole ryb i minogów. --- Właściwy stan ochr. zalołki większej wymaga: naturalna mozaika rośl. wynurzzonej i pływającej. 2 lub więcej gat. makrofitów przyjaznych zalotce. Niska antropopresja na strefę brzegową, w tym niska presja wędk., brak intens. gosp. ryb., brak odwadniania i wypływu wód zanieczyszcz., brak nowych lub odtwarzanych rowów odwadn. W miejscach wyst. >10 samców./100 m transektu; >10 wyliniek./10 m2. --- Właściwy stan ochr. czerwończyka nieparka wymaga: naturalne war. wodne siedliska łąkowego, lokalnie podmokłe i wilgotne, w tym jeśli dotyczy z zarośn. rowami z wyst. szczawi, ale umożliw. koszenie łąk. --- Właściwy stan ochr. poczwarówki zwężonej wymaga: w miejscach wyst. naturalne (bezwzgl. domin. wilgotne lub mokre kl. II-III wg Killeena i Moorikensa) war. wodne.</p> <p>Zachow. natur. roślinności, w tym ramienicowej, oraz fauny jeziora.</p>

Kod JCW	Kod obszaru chronionego	Nazwa obszaru chronionego	Cel środowiskowy dla obszaru chronionego
PLLW30443	PLB280007	Puszcza Napiwodzko-Ramucka	<p>Utrzymanie lub odtworzenie właściwego stanu ochrony. Właściwy stan ochr. zimorodka wymaga: zachow. natur. dynamiki rzek, w tym natur. procesów erozji bocznej, powstawania, utrzymywania i rozwoju skarp (wyryw) brzegowych. --</p> <p>- Właściwy stan ochrony orlika grubodziobego wymaga: zachow. rozległych kompleksów podmokłych, ekstensywnie użytkowanych łąk i sasiadujących z nimi lasów i zadrzewień liściastych, optymalnie łągowych i bagiennych. --- Właściwy stan ochr. bociana białego wymaga: zachow. biotopów żerowiskowych, w tym wilg. i podmokłych łąk i pastwisk, pośrednio dla zachow. bazy żerowej zachow. uwilgotnienia terenu i obfitości zabagnień i oczek wodnych w krajobrazie. -</p> <p>-- Właściwy stan ochr. bociana czarnego wymaga: zachow. bagiennych i podmokłych olsów, natur. charakteru cieków i drobnych akwenów śródlądnych. --- Właściwy stan ochr. derkacza wymaga: zachow. uwilgotnienia i wyklucz. odwadniania wilg. i podmokłych łąk. --- Właściwy stan ochr. łabędzia krzyliwego wymaga: zachow. w stanie natur. zbiorn. Wodnych, na których gniazduje. --- Właściwy stan ochr. łabędzia krzyliwego wymaga: zachow. w stanie natur. zbiorn. Wodnych, na których gniazduje. --- Właściwy stan ochr. koncentracji żurawia wymaga: zachowania mozaiki mokradel w krajobrazie, w tym zachow. silnie podtopionych zabagnień i wyklucz. ich odwadniania; dostępności spokojnych noclegowisk. --- Właściwy stan ochr. żurawia wymaga: zachowania mozaiki mokradel w krajobrazie, w tym zachow. zabagnień i wyklucz. ich odwadniania. --- Właściwy stan ochr. bielika wymaga: zachow. spokojnej tafli i obrzeży wody jako miejsca żerowania. --- Właściwy stan ochr. kani czarnej wymaga: zachow. akwenów i ter. podmokłych w krajobrazie. --- Właściwy stan ochr. kani rudej wymaga: zachow. akwenów i ter. podmokłych w krajobrazie. --- Właściwy stan ochr. rybołowa wymaga: zachow. spokojnej tafli wody jako żerowiska, bezpieczeństwa od kłusownictwa na stawach rybnych. --- Właściwy stan ochr. zielonki wymaga: zachow. bagiennego char. terenu: bagiennych wysokich szuwarów z oczkami wody, zwykle jako komponentu stawów rybnych bądź zalewanych części dolin rzecznych. ---</p> <p>Właściwy stan ochr. rybitwy rzecznej wymaga: zachow. aktualnych i umożliw. powstawania potencjalnych miejsc łęgów (wg lok. war. obszaru: zazwyczaj łąchy aluwialne na rzekach, piaszczyste wyniesienia na ter. zalewowych, inne biotopy żywowe, niekiedy stawy, zbiorniki). --- Właściwemu stanowi ochrony cietrzewia może sprzyjać: zachow. war. wodnych, w tym bagiennego char. torfowisk.</p> <p>[Wymaga wg. 'planu lokalnej współpracy'2007': zahamowanie spadku poziomu wód gruntowych, powstrzymanie degradacji czystości wód.]</p>

Kod JCW	Kod obszaru chronionego	Nazwa obszaru chronionego	Cel środowiskowy dla obszaru chronionego
PLLW30454	OCHK85	Dolina Środkowej Łyny	<p>Utrzymywanie, a w razie potrzeby podwyższanie poziomu wód gruntowych [w lasach], w szczególności na siedliskach wilgotnych i bagiennych, tj. w borach bagiennych, olsach i łągach. Zachowanie i utrzymywanie w stanie zbliżonym do naturalnego istniejących śródleśnych cieków, mokradeł, torfowisk [w lasach]. Zachowanie śródpolnych torfowisk, zabagnień, podmokłości oraz oczek wodnych [poza lasami]. Ograniczenie melioracji odwadniających, w tym regulowania odpływu wody z sieci rowów, tylko do realizowanych w ramach racjonalnej gospodarki rolnej, jednak z bezwzględnym zachowaniem w stanie nienaruszonym terenów podmokłych, w tym torfowisk i obszarów wodno-biotnych oraz obszarów źródłiskowych cieków. Zachowanie i ochrona zbiorników wód powierzchniowych wraz z pasem roślinności okalającej, poza rowami melioracyjnymi. Ograniczenie wyznaczenia lokalizacji nowych wałów przeciwpowodziowych do rzeczywistej konieczności ochrony człowieka i jego mienia przed powodzią; w miarę możliwości wały należy lokalizować jak najdalej od koryta rzeki, wykorzystując naturalną rzeźbę terenu. Tworzenie stref buforowych wokół zbiorników wodnych w postaci pasów zadrzewień i zakrzewień, celem ograniczenia spływu substancji biogennych i zwiększenia różnorodności biologicznej. Ograniczenie prac regulacyjnych i utrzymawaniowych rzek tylko do zakresu niezbędnego dla rzeczywistej ochrony przeciwpowodziowej. Zapewnienie swobodnej migracji rybom w ciekach poprzez budowę przepławek na istniejących i nowych budowliach piętrzących. Utrzymanie i wprowadzanie zakrzewień i szuwarów wokół zbiorników wodnych, w szczególności starorzeczy i oczek wodnych jako bariery ograniczającej dostęp do linii brzegowej; utrzymanie lub tworzenie pasów zakrzewień i zadrzewień wzdłuż cieków jako naturalnej obudowy biologicznej ograniczającej spływ zanieczyszczeń z pól uprawnych. Ograniczenie działań powodujących obniżenie zwierciadła wód podziemnych, w szczególności budowy urządzeń drenażowych i rowów odwadniających na gruntach ornych, łąkach i pastwiskach w dolinach rzecznych oraz na krawędzi tarasów zalewowych i wysoczyzn. Zachowanie i ewentualne odtwarzanie korytarzy ekologicznych opartych o ekosystemy wodne, celem zachowania dróg migracji gatunków związanych z wodą. Zwiększanie retencji wodnej, przy czym zbiorniki małej retencji winny dodatkowo wzbogacać różnorodność biologiczną terenu, uwzględniając starorzecza i lokalne obniżenia terenu; w miarę możliwości technicznych i finansowych zalecane jest odtworzenie funkcji obszarów źródłiskowych o dużych zdolnościach retencyjnych; w miarę możliwości należy zachowywać lub odtwarzać siedliska hydrogeniczne mające dużą rolę w utrzymaniu lokalnej różnorodności biologicznej. Gospodarka rybacka na wodach powierzchniowych wspomagająca ochronę gatunków krytycznie zagrożonych i zagrożonych oraz promująca gatunki o pochodzeniu lokalnym, prowadząca do uzyskania struktury gatunkowej i wiekowej ryb właściwej dla danego typu wód.</p>

Kod JCW	Kod obszaru chronionego	Nazwa obszaru chronionego	Cel środowiskowy dla obszaru chronionego
PLLW30461	PLH280033	Warmińskie Buczyny	<p>Utrzymanie lub odtworzenie właściwego stanu ochrony. Właściwy stan ochr. starorzeczy i naturalnych eutroficznych zbiorników wodnych (3150) wymaga: zastrzone parametry fizykochemiczne: przezroczystość (wid. krążka Secchi) >2,5 m (w płytszych do dna), niezależnie od współczyn. Schindlera; pokrycie pleustofitów <25%, a w starorzeczach <50% pow. wody. Brak gat. obcych i inwazyjnych z ew. wyjątk. dopuszczalnej moczarki kanad. pH 6,5-7,9. Przewodnictwo <600 mikroS/cm. Brak zakwitów sinicowych. Wykluczenie presji dopływu zanieczyszczeń ze zlewni i zły form gosp. rybackiej, naturalna strefa brzegowa i litoral. W przypadku starorzeczy: naturalna dynamika i reżim hydrologiczny rzeki; dające możliwości powstawania nowych starorzeczy i naturalnego okresowego kontaktu z wodami rzeczynymi starorzeczy istniejących. --- Właściwy stan ochr. ziołorośli górskich lub nadrzecznych (6430) wymaga: naturalność koryt rzeczynnych/potoków i stref brzegowych, umożliwiająca swobodne wykształcanie się ziołorośli. --- Właściwy stan ochr. torfowisk przejściowych i trzęsawisk (7140) wymaga: bagienne, naturalne warunki wodne. Poziom wody nie głębiej niż 10 cm ppt. Brak sieci rowów i kanałów melioracyjnych oraz innych elementów infrastruktury melioracyjnej odwadniającej torfowisko bądź infrastruktura melioracyjna w wystarczającym stopniu „zneutralizowana” na skutek podjętych działań ochronnych (zasypywanie rowów, budowa przegród itp.). --- Właściwy stan ochr. łągów wierzbowych, topolowych, olszowych i jesionowych (91E0) wymaga: uwodnienie (w tym, jeśli dotyczy, dynamika zalewów) normalne z punktu widzenia odpowiedniego podtypu (zbiorowiska roślinnego). Naturalny lub zrenaturalizowany charakter i reżim hydrolog. cieków, jeżeli sąsiadują z łągami. --- Właściwy stan ochr. bobra wymaga: tolerowania naturalnego zróżnicow. siedlisk ryb i ptaków. --- Właściwy stan ochr. kumaka niz. wymaga: zachow. miejsc łągowych, w postaci (zależnie od specyf. obszaru) stawów lub kompleksów drobnych zbiorn. wodnych o naturalnym charakterze. Brak trendu zanikania drobnych oczek wodnych w krajobrazie. --- Właściwy stan ochr. czerwończyka nieparka wymaga: naturalne war. wodne siedliska łąkowego, lokalnie podmokłe i wilgotne; w tym jeśli dotyczy z zarośn. rowami z wyst. szczawi, ale umożliw. koszenie łąk.</p> <p>[Wymaga wg proj. dokument. PZO: Dla jeziora Limajno - osiągnięcie bardzo dobrego stanu ekologicznego, w tym unaturalnienie strefy brzegowej, w perspektywie czasowej 2021 r. Co najmniej 90% strefy litoralu nie zaburzone. Powstrzymanie urbanizacji otoczenia jeziora na poziomie wyznaczonym obecnie obowiązującymi planami. Zachowana cała różnorodność biologiczna związana z jeziorami. Zachowanie naturalnej dynamiki ziołorośli w dol. Łyny i naturalnych procesów w łągach. Utrzymanie bez ingerencji rzeki Łyny i jej bezpośredniego sąsiedztwa.]</p>

Kod JCW	Kod obszaru chronionego	Nazwa obszaru chronionego	Cel środowiskowy dla obszaru chronionego
PLLW30475	PLB280015	Ostoja Warmińska	<p>Utrzymanie lub odtworzenie właściwego stanu ochrony. Właściwy stan ochr. piskliwca wymaga: zachow. natur. dolin i brzegów rzek, w tym ter. aluwialnych, natur. procesów akumul. aluwiiów. --- Właściwy stan ochr. zimorodka wymaga: zachow. natur. dynamiki rzek, w tym natur. procesów erozji bocznej, powstawania, utrzymywania i rozwoju skarp (wyrw) brzegowych. --- Właściwy stan ochrony orlika grubodziobego wymaga: zachow. rozległych kompleksów podmokłych, ekstenywnie użytkowanych łąk i sąsiadujących z nimi lasów i zadrzewień liściastych, optymalnie lęgowych i bagiennych. --- Właściwy stan ochr. gągoła wymaga: zachow. akwenów z leśną strefą brzeg. bogatą w drzewa dziuplaste, zachow. spokoju tafli wody w okr. wodzenia młodych. --- Właściwy stan ochr. bociana białego wymaga: zachow. biotopów żerowiskowych, w tym wilg. i podmokłych łąk i pastwisk, pośrednio dla zachow. bazy żerowej zachow. uwilgotnienia terenu i obfitości zabagnień i oczek wodnych w krajobrazie. --- Właściwy stan ochr. bociana czarnego wymaga: zachow. bagiennych i podmokłych olsów, natur. charakteru cieków i drobnych akwenów śródlęśnych. --- Właściwy stan ochr. błotniaka stawowego wymaga: zachow. natur. mozaiki mokradłowego krajobrazu, zwykle z udz. stawów, zbiorn. wodnych, podmokłych szuwarów. --- Właściwy stan ochr. błotniaka łąkowego wymaga: zachow. natur. mozaiki mokradłowego krajobrazu, zwykle z udz. dużych kompleksów podmokłych łąk, turzycowisk, szuwarów, zabagnień. --- Właściwy stan ochr. derkacza wymaga: zachow. uwilgotnienia i wyklucz. odwadniania wilg. i podmokłych łąk. --- Właściwy stan ochr. łabędzia krzyliwego wymaga: zachow. w stanie natur. zbiorn. wodnych, na których gniazduje. --- Właściwy stan ochr. łabędzia niemieckiego wymaga: zachow. w stanie natur. zbiorn. wodnych, na których gniazduje. --- Właściwy stan ochr. żurawia wymaga: zachowania mozaiki mokradel w krajobrazie, w tym zachow. zabagnień i wyklucz. ich odwadniania. --- Właściwy stan ochr. nurogęsi wymaga: zachow. akwenów z naturalną leśną strefą brzegową, bogatą w drzewa dziuplaste, ograniczenia urbanizacji ter. wokół akwenów, ogranicz. presji rekreacji i turystyki wodnej. --</p> <p>- Właściwy stan ochr. koncentracji siewki złotej wymaga: zachow. w okresie wędrówki wiosennej ter. łąkowych płytko zalanych. --- Właściwy stan ochr. zielonki wymaga: zachow. bagiennego char. terenu: bagiennych wysokich szuwarów z oczkami wody, zwykle jako komponentu stawów rybnych bądź zalewanych części dolin rzecznych. --- Właściwy stan ochr. samotnika wymaga: zachow. bagiennego char. biotopu, w tym bagiennych lasów.</p> <p>[Wymaga wg. planu lokalnej współpracy 2007: utrzymywania obecnych wilg. war. wodnych wilg. użytków zielonych.]</p>

Kod JCW	Kod obszaru chronionego	Nazwa obszaru chronionego	Cel środowiskowy dla obszaru chronionego
PLLW30483	OCHK72	Doliny Rzeki Guber	<p>Utrzymywanie, a w razie potrzeby podwyższanie poziomu wód gruntowych [w lasach], w szczególności na siedliskach wilgotnych i bagiennych, tj. w borach bagiennych, olsach i łęgach. Zachowanie i utrzymywanie w stanie zbliżonym do naturalnego istniejących źródleńskich cieków, mokradeł, torfowisk [w lasach]. Zachowanie w stanie nienaruszonym obszarów wodno-biotnych, w tym torfowisk, zabagnień, podmokłości, oczek wodnych oraz obszarów źródleńskich cieków. Zachowanie i ochrona zbiorników wód powierzchniowych wraz z pasem roślinności okalającej, poza rowami melioracyjnymi. Ograniczenie wyznaczenia lokalizacji nowych wód przeciwpowodziowych do rzeczywistej konieczności ochrony człowieka i jego mienia przed powodzią; w miarę możliwości waty należy lokalizować jak najdalej od koryta rzeki, wykorzystując naturalną rzeźbę terenu. Tworzenie stref buforowych wokół zbiorników wodnych w postaci pasów zadrzewień i zakrzewień, celem ograniczenia spływu substancji biogennych i zwiększenia różnorodności biologicznej. Ograniczenie prac regulacyjnych i utrzymaniowych rzek tylko do zakresu niezbędnego dla rzeczywistej ochrony przeciwpowodziowej. Zapewnienie swobodnej migracji rybołów w ciekach poprzez budowę przepławek na istniejących i nowych budowliach piętrzących. Utrzymanie i wprowadzanie zakrzewień i szuwarów wokół zbiorników wodnych, w szczególności starorzeczy i oczek wodnych jako bariery ograniczającej dostęp do linii brzegowej; utrzymanie lub tworzenie pasów zakrzewień i zadrzewień wzdłuż cieków jako naturalnej obudowy biologicznej ograniczającej spływ zanieczyszczeń z pól uprawnych. Ograniczenie działań powodujących obniżenie zwierciadła wód podziemnych, w szczególności budowy urządzeń drenażowych i rowów odwadniających na gruntach ornych, łąkach i pastwiskach w dolinach rzecznych oraz na krawędzi tarasów zalewowych i wysoczyzn. Zachowanie i ewentualne odtwarzanie korytarzy ekologicznych opartych o ekosystemy wodne, celem zachowania dróg migracji gatunków związanych z wodą. Zwiększenie retencji wodnej, przy czym zbiorniki małej retencji winny dodatkowo wzbogacać różnorodność biologiczną terenu, uwzględniając starorzecza i lokalne obniżenia terenu; w miarę możliwości technicznych i finansowych zalecane jest odtworzenie funkcji obszarów źródleńskich o dużych zdolnościach retencyjnych; w miarę możliwości należy zachowywać lub odtwarzać siedliska hydrogeniczne mające dużą rolę w utrzymaniu lokalnej różnorodności biologicznej. Gospodarka rybacka na wodach powierzchniowych wspomagająca ochronę gatunków krytycznie zagrożonych i zagrożonych oraz promująca gatunki o pochodzeniu lokalnym, prowadząca do uzyskania struktury gatunkowej i wiekowej ryb właściwej dla danego typu wód.</p>
PLLW30483	PLH280002	Gierłoż	<p>Utrzymanie lub odtworzenie właściwego stanu ochrony. Właściwy stan ochr. łęgów wierzbowych, topolowych, olszowych i jesionowych (91E0) wymaga: uwodnienie (w tym, jeśli dotyczy, dynamika zalewów) normalne z punktu widzenia odpowiedniego podtypu (zbiorowiska roślinnego). Naturalny lub zrenaturalizowany charakter i reżim hydrolog. cieków, jeżeli sąsiadują z łęgami.</p>

Kod JCW	Kod obszaru chronionego	Nazwa obszaru chronionego	Cel środowiskowy dla obszaru chronionego
PLLW30484	PLB280008	Puszcza Piska	<p>Utrzymanie lub odtworzenie właściwego stanu ochrony. Właściwy stan ochrony orlika grubodziobego wymaga: zachow. rozległych kompleksów podmokłych, ekstensywnie użytkowanych łąk i sąsiadujących z nimi lasów i zadrzewień liściastych, optymalnie łągowych i bagiennych. --- Właściwy stan ochr. bąka wymaga: zachow. bagiennych, podtopionych szuwarów. --- Właściwy stan ochr. bociana białego wymaga: zachow. biotopów żerowiskowych, w tym wilg. i podmokłych łąk i pastwisk, pośrednio dla zachow. bazy żerowej zachow. uwilgotnienia terenu i obfitości zabagnień i oczek wodnych w krajobrazie. --- Właściwy stan ochr. bociana czarnego wymaga: zachow. bagiennych i podmokłych olsów, natur. charakteru cieków i drobnych akwenów śródlądowych. --- Właściwy stan ochr. błotniaka stawowego wymaga: zachow. natur. mozaiki mokradłowego krajobrazu, zwykle z udz. stawów, zbiorn. wodnych, podmokłych szuwarów. --- Właściwy stan ochr. derkacza wymaga: zachow. uwilgotnienia i wyklucz. odwadniania wilg. i zabagnień łąk. --- Właściwy stan ochr. żurawia wymaga: zachowania mozaiki mokradel w krajobrazie, w tym zachow. jako miejsca żerowania. --- Właściwy stan ochr. bielika wymaga: zachow. spokojnej tafli i obrzeży wody jako miejsca żerowania. --- Właściwy stan ochr. kani czarnej wymaga: zachow. akwenów i ter. podmokłych w krajobrazie. --- Właściwy stan ochr. rybłowa wymaga: zachow. spokojnej tafli wody jako żerowiska, bezpieczeństwa od kłusownictwa na stawach rybnych. --- Właściwy stan ochr. zielonki wymaga: zachow. bagiennego char. terenu: bagiennych wysokich szuwarów z oczkami wody, zwykle jako komponentu stawów rybnych bądź zalewanych części dolin rzecznych. --- Właściwy stan ochr. kropiatki wymaga: zachow. bagiennego char. terenu: bagiennych niskich szuwarów z oczkami wody, turzycowisk. --- Właściwy stan ochr. rybitwy rzecznej wymaga: zachow. aktualnych i umożliw. powstawania potencjalnych miejsc łęgów (wg lok. war. obszaru: zazwyczaj falty aluwialne na rzekach, piaszczyste wyniesienia na ter. zalewowych, inne biotopy żwirowe, niekiedy stawy, zbiorniki). --- Właściwemu stanowi ochrony cietrzewia może sprzyjać: zachow. war. wodnych, w tym bagiennego char. torfowisk.</p> <p>[Wymaga wg. pilotazowego planu ochrony: Zachowanie naturalnych brzegów rzek. Ochrona linii brzegowych zbiorników wodnych poprzez ograniczenie zabudowy indywidualnymi pomostami. Ograniczenie użytkowania rybackiego i wędkarskiego w terminie od 01.04. do 31.07. na najważniejszych żerowiskach rybołowa, kani czarnej i bielika na następujących jeziorach, Jez. Kołowiń, Jez. Kolwinek, Jez. Skok, Jez. Krawno, Jez. Krawienko, Jez. Brzozolasek, Zatoka Łukniańska Jez. Śniardwy, Zatoka Iznocka i północna część Zat. Wigryńskiej jez. Beldany. Ochrona najważniejszych tarlisk na wybranych akwenach wodnych, np. poprzez ustanawianie obrębów ochronnych.]</p>

Kod JCW	PLLW30486	Kod obszaru chronionego	PLB280008	Nazwa obszaru chronionego	Puszcza Piska	Cel środowiskowy dla obszaru chronionego
						<p>Utrzymanie lub odtworzenie właściwego stanu ochrony. Właściwy stan ochrony orlika grubodziobego wymaga: zachow. rozległych kompleksów podmokłych, ekstensywnie użytkowanych łąk i sąsiadujących z nimi lasów i zadrzewień liściastych, optymalnie łągowych i bagiennych. --- Właściwy stan ochr. bąka wymaga: zachow. bagiennych, podtopionych szuwarów. --- Właściwy stan ochr. bociana białego wymaga: zachow. biotopów żerowiskowych, w tym wilg. i podmokłych łąk i pastwisk, pośrednio dla zachow. bazy żerowej zachow. uwilgotnienia terenu i obfitości zabagnień i oczek wodnych w krajobrazie. --- Właściwy stan ochr. bociana czarnego wymaga: zachow. bagiennych i podmokłych olsów, natur. charakteru cieków i drobnych akwenów śródlęśnych. --- Właściwy stan ochr. błotniaka stawowego wymaga: zachow. natur. mozaiki mokradłowego krajobrazu, zwykle z udz. stawów, zbiorn. wodnych, podmokłych szuwarów. --- Właściwy stan ochr. derkacza wymaga: zachow. uwilgotnienia i wyklucz. odwadniania wilg. i zabagnień i wyklucz. ich odwadniania. --- Właściwy stan ochr. bielika wymaga: zachow. spokojnej tafli i obrzeży wody jako miejsca żerowania. --- Właściwy stan ochr. kani czarnej wymaga: zachow. akwenów i ter. podmokłych w krajobrazie. --- Właściwy stan ochr. rybotłowa wymaga: zachow. spokojnej tafli wody jako żerowiska, bezpieczeństwa od kłusownictwa na stawach rybnych. --- Właściwy stan ochr. zielonki wymaga: zachow. bagiennego char. terenu: bagiennych wysokich szuwarów z oczkami wody, zwykle jako komponentu stawów rybnych bądź zalewanych części dolin rzecznych. --- Właściwy stan ochr. kropiatki wymaga: zachow. bagiennego char. terenu: bagiennych niskich szuwarów z oczkami wody, turzycowisk. --- Właściwy stan ochr. rybitwy rzecznej wymaga: zachow. aktualnych i umożliw. powstawania potencjalnych miejsc łągów (wg lok. war. obszaru: zazwyczaj facy aluwialne na rzekach, piaszczyste wyniesienia na ter. zalewowych, inne biotopy żwirowe, niekiedy stawy, zbiorniki). --- Właściwemu stanowi ochrony cietrzewia może sprzyjać: zachow. war. wodnych, w tym bagiennego char. torfowisk.</p> <p>[Wymaga wg. 'pilotazowego planu ochrony': Zachowanie naturalnych brzegów rzek. Ochrona linii brzegowych zbiorników wodnych poprzez ograniczenie zabudowy indywidualnymi pomostami. Ograniczenie użytkowania rybackiego i wędkarskiego w terminie od 01.04. do 31.07. na najważniejszych żerowiskach rybotłowa, kani czarnej i bielika na następujących jeziorach, Jez. Kołowin, Jez. Kołowinek, Jez. Skok, Jez. Krawno, Jez. Krawlenko, Jez. Brzozolasek, Zatoka Łukniańska Jez. Śniardwy, Zatoka Iznocka i północna część Zat. Wigryńskiej jez. Beldany. Ochrona najważniejszych tarlisk na wybranych akwenach wodnych, np. poprzez ustanawianie obrębów ochronnych.]</p>

Kod JCW	Kod obszaru chronionego	Nazwa obszaru chronionego	Cel środowiskowy dla obszaru chronionego
PLLW30496	PLB280008	Puszcza Piska	<p>Utrzymanie lub odtworzenie właściwego stanu ochrony. Właściwy stan ochrony orlika grubodziobego wymaga: zachow. rozległych kompleksów podmokłych, ekstensywnie użytkowanych łąk i sąsiadujących z nimi lasów i zadrzewień liściastych, optymalnie łągowych i bagiennych. --- Właściwy stan ochr. bąka wymaga: zachow. bagiennych, podtopionych szuwarów. --- Właściwy stan ochr. bociana białego wymaga: zachow. biotopów żerowiskowych, w tym wilg. i podmokłych łąk i pastwisk, pośrednio dla zachow. bazy żerowej zachow. uwilgotnienia terenu i obfitości zabagnień i oczek wodnych w krajobrazie. --- Właściwy stan ochr. bociana czarnego wymaga: zachow. bagiennych i podmokłych olsów, natur. charakteru cieków i drobnych akwenów śródlądowych. --- Właściwy stan ochr. błotniaka stawowego wymaga: zachow. natur. mozaiki mokradłowego krajobrazu, zwykle z udz. stawów, zbiorn. wodnych, podmokłych szuwarów. --- Właściwy stan ochr. derkacza wymaga: zachow. uwilgotnienia i wyklucz. odwadniania wilg. i podmokłych łąk. --- Właściwy stan ochr. żurawia wymaga: zachowania mozaiki mokradel w krajobrazie, w tym zachow. zabagnień i wyklucz. ich odwadniania. --- Właściwy stan ochr. bielika wymaga: zachow. spokojnej tafli i obrzeży wody jako miejsca żerowania. --- Właściwy stan ochr. kani czarnej wymaga: zachow. akwenów i ter. podmokłych w krajobrazie. --- Właściwy stan ochr. rybotowa wymaga: zachow. spokojnej tafli wody jako żerowiska, bezpieczeństwa od kłusownictwa na stawach rybnych. --- Właściwy stan ochr. zielonki wymaga: zachow. bagiennego char. terenu: bagiennych wysokich szuwarów z oczkami wody, zwykle jako komponentu stawów rybnych bądź zalewanych części dolin rzecznych. --- Właściwy stan ochr. kropiatki wymaga: zachow. bagiennego char. terenu: bagiennych niskich szuwarów z oczkami wody, turzycowisk. --- Właściwy stan ochr. rybitwy rzecznej wymaga: zachow. aktualnych i umożliw. powstawania potencjalnych miejsc łągów (wg lok. war. obszaru: zazwyczaj tacy aluwialne na rzekach, ochrony cietrzewia może sprzyjać: zachow. war. wodnych, w tym bagiennego char. torfowisk. --- Właściwemu stanowi piaszczyste wyniesienia na ter. zalewowych, inne biotopy żwirowe, niekiedy stawy, zbiorniki). --- Właściwemu stanowi [Wymaga wg. 'pilotażowego planu ochrony': Zachowanie naturalnych brzegów rzek. Ochrona linii brzegowych zbiorników wodnych poprzez ograniczenie zabudowy indywidualnymi pomostami. Ograniczenie użytkowania rybackiego i wędkarskiego w terminie od 01.04. do 31.07. na najważniejszych żerowiskach rybotowa, kani czarnej i bielika na następujących jeziorach, Jez. Kołowin, Jez. Kołwinek, Jez. Skok, Jez. Krawno, Jez. Krawienko, Jez. Brzozolasek, Zatoka Łukniańska Jez. Śniardwy, Zatoka Iznocka i północna część Zat. Wigryńskiej jez. Beldany. Ochrona najważniejszych tarlisk na wybranych akwenach wodnych, np. poprzez ustanawianie obrębów ochronnych.]</p>

Kod JCW	Kod obszaru chronionego	Nazwa obszaru chronionego	Cel środowiskowy dla obszaru chronionego
PLLW30516	OCHK2	Bagien Mazzańskich	<p>Utrzymywanie, a w razie potrzeby podwyższenie poziomu wód gruntowych [w lasach], w szczególności na siedliskach wilgotnych i bagiennych, tj. w borach bagiennych, olsach i łągach. Zachowanie i utrzymywanie w stanie zbliżonym do naturalnego istniejących źródleńskich cieków, mokradeł, torfowisk [w lasach]. Zachowanie śródpolnych torfowisk, zabagnień, podmokłości oraz oczek wodnych [poza lasami]. Ograniczenie melioracji odwadniających, w tym regulowania odpływu wody z sieci rowów, tylko do realizowanych w ramach racjonalnej gospodarki rolnej, jednak z bezwzględny zachowaniem w stanie nienaruszonym terenów podmokłych, w tym torfowisk i obszarów wodno-biotnych oraz obszarów źródłiskowych cieków. Zachowanie i ochrona zbiorników wód powierzchniowych wraz z pasem roślinności okalającej, poza rowami melioracyjnymi. Tworzenie stref buforowych wokół zbiorników wodnych w postaci pasów zadrzewień i zakrzewień, celem ograniczenia spływu substancji biogennych i zwiększenia różnorodności biologicznej. Ograniczenie prac regulacyjnych i utrzymawianych rzek tylko do zakresu niezbędnego dla rzeczywistej ochrony przeciwpowodziowej. Zapewnienie swobodnej migracji ryboj w ciekach poprzez budowę przepławek na istniejących i nowych budowliach piętrzących. Utrzymanie i wprowadzanie zakrzewień i szuwarów wokół zbiorników wodnych, w szczególności starorzeczy i oczek wodnych jako bariery ograniczającej dostęp do linii brzegowej; utrzymanie lub tworzenie pasów zakrzewień i zadrzewień wzdłuż cieków jako naturalnej obudowy biologicznej ograniczającej spływ zanieczyszczeń z pól uprawnych. Ograniczenie działań powodujących obniżenie zwierciadła wód podziemnych, w szczególności budowy urządzeń drenarskich i rowów odwadniających na gruntach ornym, łąkach i pastwiskach w dolinach rzecznych oraz na krawędzi tarasów zalewowych i wysoczyzn. Zachowanie i ewentualne odtwarzanie korytarzy ekologicznych opartych o ekosystemy wodne, celem zachowania dróg migracji gatunków związanych z wodą. Zwiększenie retencji wodnej, przy czym zbiorniki małej retencji winny dodatkowo wzbogacać różnorodność biologiczną terenu, uwzględniając starorzecza i lokalne obniżenia terenu; w miarę możliwości technicznych i finansowych zalecane jest odtworzenie funkcji obszarów źródłiskowych o dużych zdolnościach retencyjnych; w miarę możliwości należy zachowywać lub odtwarzać siedliska hydrogeniczne mające dużą rolę w utrzymaniu lokalnej różnorodności biologicznej. Odtwarzanie meandrów na wybranych odcinkach cieków; w razie możliwości wprowadzanie wtórnego zabagnienia terenów. Gospodarka rybacka na wodach powierzchniowych wspomagająca ochronę gatunków krytycznie zagrożonych i zagrożonych oraz promująca gatunki o pochodzeniu lokalnym, prowadząca do uzyskania struktury gatunkowej i wiekowej ryb właściwej dla danego typu wód.</p>

Kod JCW	Kod obszaru chronionego	Nazwa obszaru chronionego	Cel środowiskowy dla obszaru chronionego
PLLW30525	PLB280015	Ostoja Warmińska	<p>Utrzymanie lub odtworzenie właściwego stanu ochrony. Właściwy stan ochr. piskliwca wymaga: zachow. natur. dolin i brzegów rzek, w tym ter. aluwialnych, natur. procesów akumul. aluwioów. --- Właściwy stan ochr. zimorodka wymaga: zachow. natur. dynamiki rzek, w tym natur. procesów erozji bocznej, powstawania, utrzymywania i rozwoju skarp (wyryw) brzegowych. --- Właściwy stan ochrony orlika grubodziobego wymaga: zachow. rozległych kompleksów podmokłych, ekstensywnie użytkowanych łąk i sąsiadujących z nimi lasów i zadrzewień liściastych, optymalnie lęgowych i bagiennych. --- Właściwy stan ochr. gągoła wymaga: zachow. akwenów z leśną strefą brzeg. bogatą w drzewa dziuplaste, zachow. spokoju tafli wody w okr. wodzenia młodych. --- Właściwy stan ochr. bociana białego wymaga: zachow. biotopów żerowiskowych, w tym wilg. i podmokłych łąk i pastwisk, pośrednio dla zachow. bazy żerowej zachow. uwilgotnienia terenu i obfitości zabagnień i oczek wodnych w krajobrazie. --- Właściwy stan ochr. bociana czarnego wymaga: zachow. bagiennych i podmokłych olsów, natur. charakteru cieków i drobnych akwenów śródlęśnych. --- Właściwy stan ochr. błotniaka stawowego wymaga: zachow. natur. mozaiki mokradłowego krajobrazu, zwykle z udz. stawów, zbiorn. wodnych, podmokłych szuwarów. --- Właściwy stan ochr. błotniaka łąkowego wymaga: zachow. natur. mozaiki mokradłowego krajobrazu, zwykle z udz. dużych kompleksów podmokłych łąk, turzycowisk, szuwarów, zabagnień. --- Właściwy stan ochr. derkacza wymaga: zachow. uwilgotnienia i wyklucz. odwadniania wilg. i podmokłych łąk. --- Właściwy stan ochr. łabędzia krzyliwego wymaga: zachow. w stanie natur. zbiorn. wodnych, na których gniazduje. --- Właściwy stan ochr. łabędzia niemieckiego wymaga: zachow. w stanie natur. zbiorn. wodnych, na których gniazduje. --- Właściwy stan ochr. żurawia wymaga: zachowania mozaiki mokradel w krajobrazie, w tym zachow. zabagnień i wyklucz. ich odwadniania. --- Właściwy stan ochr. bielika wymaga: zachow. spokojnej tafli i obrzeży wody jako miejsca żerowania. --- Właściwy stan ochr. nurogęsi wymaga: zachow. akwenów z naturalną leśną strefą brzegową, bogatą w drzewa dziuplaste, ograniczenia urbanizacji ter. wokół akwenów, ogranicz. presji rekreacji i turystyki wodnej. --</p> <p>- Właściwy stan ochr. koncentracji siewki złotej wymaga: zachow. w okresie wędrowki wiosennej ter. łąkowych płytko zalanych. --- Właściwy stan ochr. zielonki wymaga: zachow. bagiennego char. terenu: bagiennej części dolin rzecznych z oczkami wody, zwykle jako komponentu stawów rybnych bądź zalewanych części dolin rzecznych. --- Właściwy stan ochr. samotnika wymaga: zachow. bagiennego char. biotopu, w tym bagiennych lasów.</p> <p>[Wymaga wg. planu lokalnej współpracy/2007: utrzymanie obecnych wilg. war. wodnych wilg. użytków zielonych.]</p> <p>Zachowanie śródpolnych torfowisk, zabagnień, podmokłości oraz oczek wodnych [poza lasami]. Ograniczenie melioracji odwadniających, w tym regulowania odpływu wody z sieci rowów, tylko do realizowanych w ramach racjonalnej gospodarki rolnej, jednak z bezwzględnym zachowaniem w stanie nienaruszonym terenów podmokłych, w tym torfowisk i obszarów wodno-błotnych oraz obszarów źródłiskowych cieków. Zachowanie i ochrona zbiorników wód powierzchniowych wraz z pasem roślinności okalającej, poza rowami melioracyjnymi. Tworzenie stref buforowych wokół zbiorników wodnych w postaci pasów zadrzewień i zakrzewień, celem ograniczenia spływu substancji biogennych i zwiększenia różnorodności biologicznej. Ograniczenie prac regulacyjnych i utrzymaniowych rzek tylko do zakresu niezbędnego dla rzeczywistej ochrony przeciwpowodziowej. Zachowanie i utrzymanie w stanie zbliżonym do naturalnego istniejących cieków, mokradel, torfowisk. Ograniczenie zabudowy przy ciekach i kanałach, w celu zachowania ciągłości przyrodniczo-krajobrazowych oraz ochrony brzegów rzecznych przed ruchami osuwiskowymi. Ograniczenie zabudowy przy brzegach rzek, w celu zachowania ciągłości przyrodniczo-krajobrazowych oraz ochrony krawędzi tarasów rzecznych przed ruchami osuwiskowymi. Ograniczenie działań powodujących obniżenie zwierciadła wód podziemnych, w szczególności budowy urządzeń drenarskich i rowów odwadniających na gruntach ornych, łąkach i pastwiskach w dolinach rzecznych oraz na krawędzi tarasów zalewowych. Zachowanie i ewentualne odtworzenie korytarzy ekologicznych opartych o ekosystemy wodne, celem zachowania dróg migracji gatunków związanych z wodą.</p>
PLLW30527	OCHK135	Jeziora Oświn	

Kod JCW	Kod obszaru chronionego	Nazwa obszaru chronionego	Cel środowiskowy dla obszaru chronionego
PLLW30527	PLH280044	Ostoja nad Oświnem	<p>Utrzymanie lub utworzenie właściwego stanu ochrony. Właściwy stan ochr. chronionych w obszarze gat. ryb wymaga (wg. najbardziej wymagającego gat.): Ciągłość ekologiczna - brak sztucznych przegród wyższych niż 10 cm. EFH+ w klasie I lub II. Jakość hydromorfologiczna (sr. arytm. ocen elementów: geometria koryta, substrat denny, charakterystyka przepływu, charakter i modyfikacja brzegów, mobilność koryta, ciągłość cieku wg PN-EN 14614) <2,5. Właściwy stan ochr. starorzeczy i naturalnych eutroficznych zbiorników wodnych (3150) wymaga: zaostrożone parametry fizykochemiczne: przezroczystość (wid. krążka Secchiego) >2,5 m (w płytszych do dna), niezależnie od współczynn. Schindlera; pokrycie pleustofitów <25%, a w starorzeczach <50% pow. wody. Brak gat. obcych i inwazyjnych z ew. wyjątk. dopuszczalnej moczarki kanad. pH 6,5-7,9. Przewodnictwo <600 mikroS/cm. Brak zakwitów sinicowych. Wykluczenie presji dopływu zanieczyszczeń ze zlewni i zlych form gosp. rybackiej, naturalna strefa brzegowa i litoral. W przypadku starorzeczy: naturalna dynamika i reżim hydrologiczny rzeki; dające możliwości powstawania nowych starorzeczy i naturalnego okresowego kontaktu z wodami rzecznyymi starorzeczy istniejących. --- Właściwy stan ochr. torfowisk wysokich (7110) wymaga: bagienne, naturalne warunki wodne. Poziom wody nie głębiej niż 10 cm ppt. Brak sieci rowów i kanałów melioracyjnych oraz innych elementów infrastruktury melioracyjnej odwadniającej torfowisko bądź infrastruktura melioracyjna w wystarczającym stopniu „zneutralizowana” na skutek podjętych działań ochronnych (zasypywanie rowów; budowa przegród itp.). --- Właściwy stan ochr. borów i lasów bagiennych (91D0) wymaga: bagienne uwodnienie. Brak antropogenicznego odwadniania. --- Właściwy stan ochr. łąk i pastwisk, łąk i pastwisk olszowych i jesionowych (91E0) wymaga: uwodnienie (w tym, jeśli dotyczy, dynamika zalewów) normalne z punktu widzenia odpowiedniego podtypu (zbiorowiska roślinnego). Naturalny lub zrenaturalizowany charakter i reżim hydrolog. cieków, jezeli sąsiadują z łąkami. --- Właściwy stan ochr. bobra wymaga: tolerowanie działań bobrów. --- Właściwy stan ochr. wydry wymaga: bogatej bazy żerowej, pośrednio zachowania lub odtworzenia naturalnego źródła różnorodności siedlisk ryb i płazów. --- Właściwy stan ochr. żółwia błotnego wymaga: stabilność zbiornika wodnego, bogactwo struktur do wygrzewania i ukrywania się (rośl. wodna, powalone drzewa, konary), obfitość bezkręgowców i drobnych kręgowców stanów. bazę pokarmową. --- Właściwy stan ochr. kumaka nisz. wymaga: zachow. miejsc łęgowych, w postaci (zależnie od specyf. obszaru) stawów lub kompleksów drobnych zbiorn. wodnych o naturalnym charakterze. Brak trendu zanikania drobnych oczek wodnych w krajobrazie. --- Właściwy stan ochr. kozy wymaga, oprócz celu skonsolidowanego dla ryb: Gdy wyst. w starorzeczach, zachow. starorzeczy w stanie natur. Gdy wyst. w rowach, obecność namulców. Gdy wyst. w jeziorach naturalności strefy brzeg. i litoralu. Wzgl. liczebność >0,01 os./m2, obecne wszystkie kat. wiekowe (ADULT, JUV, YOY) i YOY+JUV>50%; udział >5% w zespole ryb i minogów. --- Właściwy stan ochr. piskorza wymaga, oprócz celu skonsolidowanego dla ryb: Gdy wyst. w starorzeczach, zachow. starorzeczy w stanie natur. Wzgl. liczebność >0,01 os./m2, obecne wszystkie kat. wiekowe (ADULT, JUV, YOY) i YOY+JUV>50%; udział >3% w zespole ryb i minogów. --- Właściwy stan ochr. różanki wymaga, oprócz celu skonsolidowanego dla ryb: Zarośn. wody przez roślinność >50%. Względna liczebność mały skójkowatych >0,1 os./m2. Gdy wyst. w jez. naturalności strefy litoralu i wyst. mały skójkowatych >0,1 os./m2. Wzgl. liczebność >0,01 os./m2, >25 osobn. <4 cm dług.; udział >20% w zespole ryb i minogów.</p> <p>Ochrona miejsc łęgowych płacztwa wodnego i błotnego i miejsc odpoczynku płacztwa przelotnego oraz w celu zachowania swoistych cech krajobrazu [wymaga zachow. naturaln. strefy brzegowej wysp, wykluczenia presji rekreac. na wyspy].</p>
PLLW30527	REZ264	Półwysp i wyspy na Jeziorze Rydzewskim	

Kod JCW	Kod obszaru chronionego	Nazwa obszaru chronionego	Cel środowiskowy dla obszaru chronionego
PLLW30529	PLB280004	Jezioro Oświn i okolice	<p>Utrzymanie lub odwołanie właściwego stanu ochrony. Właściwy stan ochr. krakwy wymaga: zachow. natur. mozaiki mokradłowego krajobrazu, zwykle z udz. różnych sinie zarosniętych zb. wodnych. --- Właściwy stan ochr. rybitywy biatowej wymaga: zachow. aktualnych i umożliw. powstawanie potencjalnych miejsc lęgowych zwykle na skupieniach roślin. pływającej; wyklucz. niepokojenia w koloniach lęg. Gdy gniazd. na stawach zachow. ekstensywnej gospod. stawowej z zachow. roślin. pływającej i z ochroną kolonii rybitywy przed niepokojeniem. --- Właściwy stan ochr. zielonki wymaga: zachow. bagiennego char. terenu: bagiennej wysoki szuwarów z oczkami wody, zwykle jako komponentu stawów rybnych bądź zalewanych części dolin rzecznych.</p>
PLLW30529	PLH280044	Ostoja nad Oświnem	<p>Utrzymanie lub odwołanie właściwego stanu ochrony. Właściwy stan ochr. chronionych w obszarze gat. ryb wymaga (wg. najbardziej wymagającego gat.): Ciągłość ekologiczna - brak sztucznych przegród wyższych niż 10 cm. EFl+ w klasie I lub II. Jakość hydromorfologiczna (sr. aryt. ocen elementów: geometria koryta, substrat denny, charakterystyka przepływu, charakter i modyfikacja brzegów, mobilność koryta, ciągłość cieku wg PN-EN 14614) <2,5. Właściwy stan ochr. starorzeczy i naturalnych eutroficznych zbiorników wodnych (3150) wymaga: zaostrożone parametry fizykochemiczne: przezroczystość (wid. krążka Secchięgo) >2,5 m (w płytszych do dna), niezależnie od współczyn. Schindlera; pokrycie pleustofitów <25%, a w starorzeczach <50% pow. wody. Brak gat. obcych i inwazyjnych z ew. wyjątk. dopuszczalnej moczarki kanad. pH 6,5-7,9. Przewodnictwo <600 mikroS/cm. Brak zakwitów sinicowych. Wykluczenie presji dopływu zanieczyszczeń ze zlewni i złyłch form gosp. rybackiej, naturalna strefa brzegowa i litoral. W przypadku starorzeczy: naturalna dynamika i reżim hydrologiczny rzeki; dające możliwości powstawania nowych starorzeczy i naturalnego okresowego kontaktu z wodami rzecznoimi starorzeczy istniejących. --- Właściwy stan ochr. torfowisk wysokich (7110) wymaga: bagienne, naturalne warunki wodne. Poziom wody nie głębiej niż 10 cm ppt. Brak sieci rowów i kanałów melioracyjnych oraz innych elementów infrastruktury melioracyjnej odwadniających torfowisko bądź infrastruktura melioracyjna w wystarczającym stopniu „zneutralizowana” na skutek podjętych działań ochronnych (zasypywanie rowów, budowa przegród itp.). --- Właściwy stan ochr. borów i lasów bagiennych (91D0) wymaga: bagienne uwodnienie. Brak antropogenicznego odwadniania. --- Właściwy stan ochr. łęgów wierzbowych, topolowych, olszowych i jesionowych (91E0) wymaga: uwodnienie (w tym, jeśli dotyczy, dynamika zalewów) normalne z punktu widzenia odpowiedniego podtypu (zbiorowiska roślinnego). Naturalny lub zrenaturalizowany charakter i reżim hydrolog. cieków, jeżeli sąsiadują z łęgami. --- Właściwy stan ochr. bobra wymaga: tolerowanie działań bobrów. --- Właściwy stan ochr. wydry wymaga: bogatej bazy zerowej, pośrednio zachowania lub odwołania naturalnego różnicow. siedlisk ryb i płazów. --- Właściwy stan ochr. żółwia błotnego wymaga: stabilność zbiornika wodnego, bogactwo struktur do wygrzewania i ukrywania się (rośl. wodna, powalone drzewa, konary), obfitość bezkręgowców i drobnych kręgowców stanów. bazę pokarmową. --- Właściwy stan ochr. kumaka n.ż. wymaga: zachow. miejsc lęgowych, w postaci (zależnie od specyf. obszaru) stawów lub kompleksów drobnych zbiorn. wodnych o naturalnym charakterze. Brak trendu zanikania drobnych oczek wodnych w krajobrazie. --- Właściwy stan ochr. kozki wymaga, oprócz celu skonsolidowanego dla ryb: Gdy wyst. w starorzeczach, zachow. starorzeczy w stanie natur. Gdy wyst. w rowach, obecność namulców. Gdy wyst. w jeziorach naturalności strefy brzeg. i litoralu. Wzgl. liczebność >0,01 os./m2, oprócz celu skonsolidowanego dla ryb: Gdy wyst. w starorzeczach, zachow. starorzeczy w stanie natur. Gdy wyst. w rowach, obecność namulców. Gdy wyst. w jeziorach, naturalność strefy brzeg. i litoralu. Wzgl. liczebność >0,01 os./m2, obecne wszystkie kat. wiekowe (ADULT, JUV, YOY) i YOY+JUV>50%; udział >3% w zespole ryb i minogów. --- Właściwy stan ochr. różnki wymaga, oprócz celu skonsolidowanego dla ryb: Zarosł. wody przez roślinność >50%. Względna liczebność małży skójkowatych >0,1 os./m2. Gdy wyst. w jez. naturalności strefy litoralu i wyst. małży skójkowatych >0,1 os./m2. Wzgl. liczebność >0,01 os./m2, >25 osobn. <4 cm dług.; udział >20% w zespole ryb i minogów.</p>

Kod JCW	Kod obszaru chronionego	Nazwa obszaru chronionego	Cel środowiskowy dla obszaru chronionego
PLLW30529	REZ545	Jezioro Siedmiu Wysp	Zachowanie naturalnego środowiska gnieźdzenia się ptactwa wodnego i błotnego [wymaga zachow. mozaiki ekosystemów wodno-błotnych, w tym natur. roślinności wodnej i szuwarowej, bagiennych war. wodnych torfowisk, wilg. warunków wodnych łąk i pastwisk].
PLLW30530	PLH280045	Ostoja Północnomazurska	<p>Utrzymanie lub odtworzenie właściwego stanu ochrony. Właściwy stan ochr. chronionych w obszarze gat. ryb wymaga (wg. najbardziej wymagającego gat.): Ciągłość ekologiczna - brak sztucznych przegrad wyższych niż 10 cm. EFl+ w klasie I lub II. Jakość hydromorfologiczna (sr. aryt. ocen elementów: geometria koryta, substrat denny, charakterystyka przepływu, charakter i modyfikacja brzegów, mobilność koryta, ciągłość cieku wg PN-EN 14614) <2,5. Właściwy stan ochr. twarodowodnych oligo- i mezotroficznymi zbiorników z podwodnymi łąkami ramieniem (3140) wymaga: zachowanie ilościowości i różnorodności podwodnych łąk ramienicowych. Optymalnie >4 gat. ramienic. Strefa fotyczna > 15 m głęb. lub do dna jez. Występowanie ramienic >5 m głęb. lub do dna jez. pH stabilnie; 7-8,5. Brak gat. obcych z ew. wyjątk. dopuszczalnej moczaraki kanad. Brak gat. ekspansywnych jak rogatek sztywny, rdzestnica grzebeniasta, glony nitkowate. Brak dominacji sinic. Wykluczenie presji dopływu ścieków, eutrofizacji, użytkowania wódkańskiego i in. użytkowania rekreacyjnego, fragmentacji strefy brzegowej, szuwarów i litoralu, która mogłaby pogarszać parametry wody lub stan roślinności ramienicowej. --- Właściwy stan ochr. starorzeczy i naturalnych eutroficznymi zbiorników wodnych (3150) wymaga: zastrzeżone parametry fizykochemiczne: przewodność (wid. krążka Secchiego) >2,5 m (w płytszych do dna), niezależnie od współczyn. Schindlera; pokrycie pleustofitów <25%, a w starorzeczach <50% pow. wody. Brak gat. obcych i inwazyjnych z ew. wyjątk. dopuszczalnej moczaraki kanad. pH 6,5-7,9. Przewodnictwo <600 mikroS/cm. Brak zakwitów sinicowych. Wykluczenie presji dopływu zanieczyszczeń ze zlewni i złych form gosp. rybackiej, naturalna strefa brzegowa i litoral. W przypadku starorzeczy: naturalna dynamika i reżim hydrologiczny rzeki; dające możliwości powstawania nowych starorzeczy i naturalnego okresowego kontaktu z wodami rzecznoimi starorzeczy istniejących. --- Właściwy stan ochr. łągów wierzbowych, topolowych, olszowych i jesionowych (91E0) wymaga: uwodnienie (w tym, jeśli dotyczy, dynamika zalewów) normalne z punktu widzenia odpowiedniego podtypu (zbiorowiska roślinnego). Naturalny lub zrenaturalizowany charakter i reżim hydrolog. cieków, jeżeli sąsiadują z łągami. --- Właściwy stan ochr. łągów lasów dębowo-wiązowo-jesionowych (91F0) wymaga: zalewy wodami rzecznoimi raz na kilka lat. W przypadku łągów poza zalewowymi dolinami rzecznoimi - naturalne wilgotne warunki wodne. --- Właściwy stan ochr. kumaka niz. wymaga: zachow. miejsc łągowych, w postaci (zależnie od specyf. obszaru) stawów lub kompleksów drobnych zbiorn. wodnych o naturalnym charakterze. Brak trendu zanikania drobnych oczek wodnych w krajobrazie. --- Właściwy stan ochr. kozy wymaga, oprócz celu skonsolidowanego dla ryb: Gdy wyst. w starorzeczach, zachow. starorzeczy w stanie natur. Gdy wyst. w rowach, obecność namulów. Gdy wyst. w jeziorach naturalności strefy brzeg. i litoralu. Wzgl. liczebność >0,01 os./m2, obecne wszystkie kat. wiekowe (ADUL T, JUV, YOY) i YOY+JUV>50%; udział >3% w zespole ryb i minogów. --- Właściwy stan ochr. różnoki wymaga, oprócz celu skonsolidowanego dla ryb: Zarosł. wody przez roślinność >50%. Względna liczebność małży skójkowatych >0,1 os./m2. Gdy wyst. w jez. naturalności strefy litoralu i wyst. małży skójkowatych >0,1 os./m2. Wzgl. liczebność >0,01 os./m2, >25 osobn. <4 cm dług.; udział >20% w zespole ryb i minogów.</p>

Kod JCW	Kod obszaru chronionego	Nazwa obszaru chronionego	Cel środowiskowy dla obszaru chronionego
PLLW30534	PLB280012	Jezioro Dobskie	<p>Utrzymanie lub odtworzenie właściwego stanu ochrony. Właściwy stan ochr. krakwy wymaga: zachow. natur. mozaiki mokradłowego krajobrazu, zwykle z udz. różnych silnie zarośniętych zb. wodnych. --- Właściwy stan ochrony orlika grubodziobego wymaga: zachow. rozległych kompleksów podmokłych, ekstensywnie użytkowanych łąk i sąsiadujących z nimi lasów i zadrzewień liściastych, optymalnie łągowych i bagiennych. --- Właściwy stan ochr. gągoła wymaga: zachow. akwenów z leśną strefą brzeg. bogatą w drzewa dziuplaste, zachow. spokoju tafli wody w okr. wodzenia młodych. --- Właściwy stan ochr. koncentracji żurawia wymaga: zachowania mozaiki mokradel w krajobrazie, w tym zachow. silnie podtopionych zabagnień i wyklucz. ich odwadniania; dostępności spokojnych noclegowisk. --- Właściwy stan ochr. żurawia wymaga: zachowania mozaiki mokradel w krajobrazie, w tym zachow. zabagnień i wyklucz. ich odwadniania. --- Właściwy stan ochr. nurogęsi wymaga: zachow. akwenów z naturalną leśną strefą brzegową, bogatą w drzewa dziuplaste, ograniczenia urbanizacji ter. wokół akwenów. ogranicz. presji rekreacji i turystyki wodnej. --- Właściwy stan ochr. kani czarnej wymaga: zachow. akwenów i ter. podmokłych w krajobrazie. --- Właściwy stan ochr. helmiatki wymaga: zachow. akwenów, gdzie występuje z bujnymi strefami szuwarowymi. --- Właściwy stan ochr. kormorana wymaga: tolerowania zerowania gatunku. --- Właściwy stan ochr. kormorana wymaga: tolerowania zerowania gatunku. --- Właściwy stan ochr. zielonki wymaga: zachow. bagiennego char. terenu: bagiennych wysokich szuwarów z oczkami wody, zwykle jako komponentu stawów rybnych bądź zalewanych części dolin rzecznych.</p>

Kod JCW	Kod obszaru chronionego	Nazwa obszaru chronionego	Cel środowiskowy dla obszaru chronionego
PLLW30534	PLH280045	Ostoja Północnomazurska	<p>Utrzymanie lub odwołanie właściwego stanu ochrony. Właściwy stan ochr. chronionych w obszarze gat. ryb wymaga (wg. najbardziej wymagającego gat.): Ciągłość ekologiczna - brak szkodliwych przegród wyższych niż 10 cm. EFI+ w klasie I lub II. Jakość hydromorfologiczna (sr. arytm. ocen elementów: geometria koryta, substrat denny, charakterystyka przepływu, charakter i modyfikacja brzegów, mobilność koryta, ciągłość cieku wg PN-EN 14614) <2,5. Właściwy stan ochr. twarдовых oligo- i mezotroficznych zbiorników z podwodnymi łakami ramienic (3140) wymaga: zachowanie ilościowości i różnorodności podwodnych łak ramienicowych. Optymalnie >4 gat. ramienic. Strefa fotyczna >15 m głęb. lub do dna jez. Występowanie ramienic >5 m głęb. lub do dna jez. pH stabilne; 7-8,5. Brak gat. obcych z ew. wyjątk. dopuszczalnej moczarki kanad. Brak gat. ekspansyjnych jak rogatek sztywne, rdzenna grzebleniasta, glony nitkowate. Brak dominacji sinic. Wykluczenie presji dopływu ścieków, eutrofizacji, użytkowania wędkarskiego i in. użytkowania rekreacyjnego, fragmentacji strefy brzegowej, szuwarów i litoralu, która mogłaby pogarszać parametry wody lub stan roślinności ramienicowej. --- Właściwy stan ochr. starorzeczy i naturalnych eutroficznych zbiorników wodnych (3150) wymaga: zastrzeżone parametry fizykochemiczne: przewodność (wid. krążka Secchiego) >2,5 m (w płytszych do dna), niezależnie od współczyn. Schindlera; pokrycie pleustofitów <25%, a w starorzeczach <50% pow. wody. Brak gat. obcych i inwazyjnych z ew. wyjątk. dopuszczalnej moczarki kanad. pH 6,5-7,9. Przewodnictwo <600 mikroS/cm. Brak zakwitów sinicowych. Wykluczenie presji dopływu zanieczyszczeń ze zlewni i zlewni gosp. rybackiej, naturalna strefa brzegowa i litoral. W przypadku starorzeczy: naturalna dynamika i reżim hydrologiczny rzeki; dające możliwości powstawania nowych starorzeczy i naturalnego okresowego kontaktu z wodami rzeczniczymi starorzeczy istniejących. --- Właściwy stan ochr. łęgów wierzbowych, topolowych, olszowych i jesionowych (91E0) wymaga: uwodnienie (w tym, jeśli dotyczy, dynamika zalewów) normalne z punktu widzenia odpowiedniego podtypu (zbiorowiska roślinnego). Naturalny lub zrenaturalizowany charakter i reżim hydrolog. cieków, jeżeli sąsiadują z łęgami. --- Właściwy stan ochr. łęgowych lasów dębowo-wiązowo-jesionowych (91F0) wymaga: zalewy wodami rzeczniczymi raz na kilka lat. W przypadku łęgów poza zalewowymi dolinami rzeczniczymi - naturalne wilgotne warunki wodne. --- Właściwy stan ochr. kumaka niz. wymaga: zachow. miejsc łęgowych, w postaci (zależnie od specyf. obszaru) stawów lub kompleksów drobnych zbiorn. wodnych o naturalnym charakterze. Brak trendu zanikania drobnych oczek wodnych w krajobrazie. --- Właściwy stan ochr. kozy wymaga, oprócz celu skonsolidowanego dla ryb: Gdy wyst. w starorzeczach, zachow. starorzeczy w stanie natur. Gdy wyst. w rowach, obecność namulów. Gdy wyst. w jeziorach naturalności strefy brzeg. i litoralu. Wzgl. liczebność >0,01 os./m2, obecne wszystkie kat. wiekowe (ADULT, JUV, YOY) i YOY+JUV>50%; udział >5% w zespole ryb i minogów. --- Właściwy stan ochr. piskorza wymaga, oprócz celu skonsolidowanego dla ryb: Gdy wyst. w starorzeczach, zachow. starorzeczy w stanie natur. Gdy wyst. w rowach, obecność namulów. Gdy wyst. w jeziorach, naturalności strefy brzeg. i litoralu. Wzgl. liczebność >0,01 os./m2, obecne wszystkie kat. wiekowe (ADULT, JUV, YOY) i YOY+JUV>50%; udział >3% w zespole ryb i minogów. --- Właściwy stan ochr. różnaki wymaga, oprócz celu skonsolidowanego dla ryb: Zarośn. wody przez roślinność >50%. Względna liczebność mały skójkowatych >0,1 os./m2. Gdy wyst. w jez. naturalności strefy litoralu i wyst. mały skójkowatych >0,1 os./m2. Wzgl. liczebność >0,01 os./m2, >25 osobn. <4 cm dług., udział >20% w zespole ryb i minogów.</p> <p>Zachowanie miejsc łęgowych ptaków wodno-biotnych oraz swoistych cech krajobrazu [wymaga zachow. jeziora i szuwarów w stanie natur., wykluczenia wszelkich form presji, w tym rekreac.].</p>
PLLW30534	REZ261	Jezioro Dobskie	

Kod JCW	Kod obszaru chronionego	Nazwa obszaru chronionego	Cel środowiskowy dla obszaru chronionego
PLLW30538	PLH280045	Ostoja Północnomazurska	<p>Utrzymanie lub odwołanie właściwego stanu ochrony. Właściwy stan ochr. chronionych w obszarze gat. ryb wymaga (wg. najbardziej wymagającego gat.): Ciągłość ekologiczna - brak sztucznych przegrad wyższych niż 10 cm. EFI+ w klasie I lub II. Jakość hydromorfologiczna (sr. arytm. ocen elementów: geometria koryta, substrat denny, charakterystyka przepływu, charakter i modyfikacja brzegów, mobilność koryta, ciągłość cieku wg PN-EN 14614) <2,5. Właściwy stan ochr. twardej wody oligo- i mezotroficznych zbiorników z podwodnymi łakami ramienic (3140) wymaga: zachowanie ilościowości i różnorodności podwodnych łak ramienicowych. Optymalnie >4 gat. ramienic. Strefa fotyczna > 15 m głęb. lub do dna jez. Występowanie ramienic >5 m głęb. lub do dna jez. pH stabilne; 7-8,5. Brak gat. obcych z ew. wyjątk. dopuszczalnej moczarki kanad. Brak gat. ekspansywnych jak rogatki sztywne, rdzenna grzebieniasta, glony nitkowate. Brak dominacji sinic. Wykluczenie presji dopływu ścieków, eutrofizacji, użytkowania wędkarskiego i in. użytkowania rekreacyjnego, fragmentacji strefy brzegowej, szwarów i litoralu, która mogłaby pogarszać parametry wody lub stan roślinności ramienicowej. --- Właściwy stan ochr. starorzeczy i naturalnych eutroficznych zbiorników wodnych (3150) wymaga: zastrzeżone parametry fizykochemiczne; przezroczystość (wid. krążka Secchiego) >2,5 m (w płytszych do dna), niezależnie od współczyn. Schindlera; pokrycie pleustofitów <25%, a w starorzeczach <50% pow. wody. Brak gat. obcych i inwazyjnych z ew. wyjątk. dopuszczalnej moczarki kanad. pH 6,5-7,9. Przewodnictwo <600 mikroS/cm. Brak zakwitów sinicowych. Wykluczenie presji dopływu zanieczyszczeń ze zlewni i zych form gosp. rybackiej, naturalna strefa brzegowa i litoral. W przypadku starorzeczy: naturalna dynamika i reżim hydrologiczny rzeki; dające możliwości powstawania nowych starorzeczy i naturalnego okresowego kontaktu z wodami rzecznoimi starorzeczy istniejących. --- Właściwy stan ochr. łęgów wierzbowych, topolowych, olszowych i jesionowych (91E0) wymaga: uwodnienie (w tym, jeśli dotyczy, dynamika zalewów) normalne z punktu widzenia odpowiedniego podtypu (zbiorniska roślinnego). Naturalny lub zrenaturalizowany charakter i reżim hydrolog. cieków, jeżeli sąsiadują z łęgami. --- Właściwy stan ochr. łęgowych lasów dębowo-wiązowo-jesionowych (91F0) wymaga: zalewy wodami rzecznoimi raz na kilka lat. W przypadku łęgów poza zalewowymi dolinami rzecznoimi - naturalne wilgotne warunki wodne. --- Właściwy stan ochr. kumaka niz. wymaga: zachow. miejsc łęgowych, w postaci (zależnie od specyf. obszaru) stawów lub kompleksów drobnych zbiorn. wodnych o naturalnym charakterze. Brak trendu zanikania drobnych oczek wodnych w krajobrazie. --- Właściwy stan ochr. kozy wymaga, oprócz celu skonsolidowanego dla ryb: Gdy wyst. w starorzeczach, zachow. starorzeczy w stanie natur. Gdy wyst. w rowach, obecność namul. Gdy wyst. w jeziorach naturalności strefy brzeg. i litoralu. Wzgl. liczebność >0,01 os./m2, obecne wszystkie kat. wiekowe (ADULT, JUV, YOY) i YOY+JUV>50%; udział >5% w zespole ryb i minogów. --- Właściwy stan ochr. piskorza wymaga, oprócz celu skonsolidowanego dla ryb: Gdy wyst. w starorzeczach, zachow. starorzeczy w stanie natur. Gdy wyst. w jeziorach, naturalność strefy brzeg. i litoralu. Wzgl. liczebność >0,01 os./m2, obecne wszystkie kat. wiekowe (ADULT, JUV, YOY) i YOY+JUV>50%; udział >3% w zespole ryb i minogów. --- Właściwy stan ochr. różnoki wymaga, oprócz celu skonsolidowanego dla ryb: Zarosł. wody przez roślinność >50%. Względna liczebność mały skójkowatych >0,1 os./m2. Gdy wyst. w jez. naturalność strefy litoralu i wyst. mały skójkowatych >0,1 os./m2. Wzgl. liczebność >0,01 os./m2. >25 osobn. <4 cm dług.; udział >20% w zespole ryb i minogów.</p>

Kod JCW	Kod obszaru chronionego	Nazwa obszaru chronionego	Cel środowiskowy dla obszaru chronionego
PLLW30543	PLH280045	Ostoja Północnomazurska	<p>Utrzymanie lub odtworzenie właściwego stanu ochrony. Właściwy stan ochr. chronionych w obszarze gat. ryb wymaga (wg. najbardziej wymagającego gat.): Ciągłość ekologiczna - brak sztucznych przegród wyższych niż 10 cm. EFI+ w klasie I lub II. Jakość hydromorfologiczna (sr. arytm. ocen elementów: geometria koryta, substrat denny, charakterystyka przepływu, charakter i modyfikacja brzegów, mobilność koryta, ciągłość cieku wg PN-EN 14614) <2,5. Właściwy stan ochr. twarдовых oligo- i mezotroficznych zbiorników z podwodnymi łakami ramienic (3140) wymaga: zachowanie ilościowości i różnorodności podwodnych łak ramienicowych. Optymalnie >4 gat. ramienic. Strefa fotyczna >15 m głęb. lub do dna jez. Występowanie ramienic >5 m głęb. lub do dna jez. pH stabilne; 7-8,5. Brak gat. obcych z ew. wyjątk. dopuszczalnej moczarki kanad. Brak gat. ekspansywnych jak rogatek sztywne, rdzenna grzebleniasta, glony nitkowate. Brak dominacji sinic. Wykluczenie presji dopływu ścieków, eutrofizacji, użytkowania wędkarskiego i in. użytkowania rekreacyjnego, fragmentacji strefy przegowej, szuwarów i litoralu, która mogłaby pogarszać parametry wody lub stan roślinności ramienicowej. --- Właściwy stan ochr. starorzeczy i naturalnych eutroficznych zbiorników wodnych (3150) wymaga: zastrzeżone parametry fizykochemiczne: przewodność (wid. krążka Secchiego) >2,5 m (w płytszych do dna), niezależnie od współczyn. Schindlera; pokrycie pleustofitów <25%, a w starorzeczach <50% pow. wody. Brak gat. obcych i inwazyjnych z ew. wyjątk. dopuszczalnej moczarki kanad. pH 6,5-7,9. Przewodnictwo <600 mikroS/cm. Brak zakwitów sinicowych. Wykluczenie presji dopływu zanieczyszczeń ze zlewni i zlewni z rybactwej, naturalna strefa przegowa i litoral. W przypadku starorzeczy: naturalna dynamika i reżim hydrologiczny rzeki; dające możliwości powstawania nowych starorzeczy i naturalnego okresowego kontaktu z wodami rzecznoymi starorzeczy istniejących. --- Właściwy stan ochr. łęgów wierzbowych, topolowych, olszowych i jesionowych (91E0) wymaga: uwodnienie (w tym, jeśli dotyczy, dynamika zalewów) normalne z punktu widzenia odpowiedniego podtypu (zbiorowiska roślinnego). Naturalny lub zrenaturalizowany charakter i reżim hydrolog. cieków, jeżeli sąsiadują z łęgami. --- Właściwy stan ochr. łęgowych lasów dębowo-wiązowo-jesionowych (91F0) wymaga: zalewy wodami rzecznoymi raz na kilka lat. W przypadku łęgów poza zalewowymi dolinami rzecznoymi - naturalne wilgotne warunki wodne. --- Właściwy stan ochr. kumaka niz. wymaga: zachow. miejsc łęgowych, w postaci (zależnie od specyf. obszaru) stawów lub kompleksów drobnych zbiorn. wodnych o naturalnym charakterze. Brak trendu zanikania drobnych oczek wodnych w krajobrazie. --- Właściwy stan ochr. kozy wymaga, oprócz celu skonsolidowanego dla ryb: Gdy wyst. w starorzeczach, zachow. starorzeczy w stanie natur. Gdy wyst. w rowach, obecność namulów. Gdy wyst. w jeziorach naturalności strefy brzeg. i litoralu. Wzgl. liczebność >0,01 os./m2. obecne wszystkie kat. wiekowe (ADULT, JUV, YOY) i YOY+JUV>50%; udział >5% w zespole ryb i minogów. --- Właściwy stan ochr. piskorza wymaga, oprócz celu skonsolidowanego dla ryb: Gdy wyst. w starorzeczach, zachow. starorzeczy w stanie natur. Gdy wyst. w rowach, obecność namulów. Gdy wyst. w jeziorach, naturalności strefy brzeg. i litoralu. Wzgl. liczebność >0,01 os./m2, obecne wszystkie kat. wiekowe (ADULT, JUV, YOY) i YOY+JUV>50%; udział >3% w zespole ryb i minogów. --- Właściwy stan ochr. różnoki wymaga, oprócz celu skonsolidowanego dla ryb: Zarosł. wody przez roślinność >50%. Względna liczebność mały skójkowatych >0,1 os./m2. Gdy wyst. w jez. naturalności strefy litoralu i wyst. mały skójkowatych >0,1 os./m2. Wzgl. liczebność >0,01 os./m2, >25 osobn. <4 cm dług.; udział >20% w zespole ryb i minogów.</p> <p>Zachowanie zatok jeziora Kirsajty stanowiących miejsce gniazdowania oraz koncentracji ptaków wodno-biotnych w czasie jesiennych i wiosennych migracji [wymaga zachow. zatok w stanie naturalnym i wykluczenia antropopresji].</p>
PLLW30543	REZ904	Sztynort	

Kod JCW	Kod obszaru chronionego	Nazwa obszaru chronionego	Cel środowiskowy dla obszaru chronionego
PLLW30544	PLH280045	Ostoja Północnomazurska	<p>Utrzymanie lub odwołanie właściwego stanu ochrony. Właściwy stan ochr. chronionych w obszarze gat. ryb wymaga (wg. najbardziej wymagającego gat.): Ciągłość ekologiczna - brak sztucznych przegród wyższych niż 10 cm. EFI+ w klasie I lub II. Jakość hydromorfologiczna (sr. arytm. ocen elementów: geometria koryta, substrat denny, charakterystyka przepływu, charakter i modyfikacja brzegów, mobilność koryta, ciągłość cieków wg PN-EN 14614) <2,5. Właściwy stan ochr. twarдовых oligo- i mezotroficznych zbiorników z podwodnymi łakami ramieniem (3140) wymaga: zachowanie ilościowości i różnorodności podwodnych łak ramieniowych. Optymalnie >4 gat. ramienic. Strefa fityczna >15 m głęb. lub do dna jez. Występowanie ramienic >5 m głęb. lub do dna jez. pH stabilnie; 7-8,5. Brak gat. obcych z ew. wyjątk. dopuszczalnej moczarki kanad. Brak gat. ekspansywnych jak rogatki sztywne, rdzenna grzebieniasta, glony nitkowate. Brak dominacji sinic. Wykluczenie presji dopływu ścieków, eutrofizacji, użytkowania wędkarskiego i in. użytkowania rekreacyjnego, fragmentacji strefy brzegowej, szuwarów i litoralu, która mogłaby pogarszać parametry wody lub stan roślinności ramieniowej. --- Właściwy stan ochr. starorzeczy i naturalnych eutroficznych zbiorników wodnych (3150) wymaga: zastrzeżone parametry fizykochemiczne: przewodność (wid. krążka Secchiego) >2,5 m (w płytszych do dna), niezależnie od współczyn. Schindlera; pokrycie pleustofitów <25%, a w starorzeczach <50% pow. wody. Brak gat. obcych i inwazyjnych z ew. wyjątk. dopuszczalnej moczarki kanad. pH 6,5-7,9. Przewodnictwo <600 mikroS/cm. Brak zakwitów sinicowych. Wykluczenie presji dopływu zanieczyszczeń ze zlewni i zlewni i zlewni gosp. rybackiej, naturalna strefa brzegowa i litoral. W przypadku starorzeczy: naturalna dynamika i reżim hydrologiczny rzeki; dające możliwości powstawania nowych starorzeczy i naturalnego okresowego kontaktu z wodami rzeczniczymi starorzeczy istniejących. --- Właściwy stan ochr. łęgów wierzbowych, topolowych, olszowych i jesionowych (91E0) wymaga: uwodnienie (w tym, jeśli dotyczy, dynamika zalewów) normalne z punktu widzenia odpowiedniego podtypu (zbiorowiska roślinnego). Naturalny lub zrenaturalizowany charakter i reżim hydrolog. cieków, jeżeli sąsiadują z łęgami. --- Właściwy stan ochr. łęgowych lasów dębowo-wiązowo-jesionowych (91F0) wymaga: zalewy wodami rzeczniczymi raz na kilka lat. W przypadku łęgów poza zalewowymi dolinami rzeczniczymi - naturalne wilgotne warunki wodne. --- Właściwy stan ochr. kumaka niz. wymaga: zachow. miejsc łęgowych, w postaci (zależnie od specyf. obszaru) stawów lub kompleksów drobnych zbiorn. wodnych o naturalnym charakterze. Brak trendu zanikania drobnych oczek wodnych w krajobrazie. --- Właściwy stan ochr. kozy wymaga, oprócz celu skonsolidowanego dla ryb: Gdy wyst. w starorzeczach, zachow. starorzeczy w stanie natur. Gdy wyst. w rowach, obecność namulców. Gdy wyst. w jeziorach naturalności strefy brzeg. i litoralu. Wzgl. liczebność >0,01 os./m2, obecne wszystkie kat. wiekowe (ADUL T, JUV, YOY) i YOY+JUV>50%; udział >3% w zespole ryb i minogów. --- Właściwy stan ochr. różnoki wymaga, oprócz celu skonsolidowanego dla ryb: Zarośn. wody przez roślinność >50%. Względna liczebność małży skójkowatych >0,1 os./m2. Gdy wyst. w jez. naturalności strefy litoralu i wyst. małży skójkowatych >0,1 os./m2. Wzgl. liczebność >0,01 os./m2, >25 osobn. <4 cm dług.; udział >20% w zespole ryb i minogów.</p>

Kod JCW	Kod obszaru chronionego	Nazwa obszaru chronionego	Cel środowiskowy dla obszaru chronionego
PLLW30557	PLH280016	Ostoja Borecka	<p>Utrzymanie lub odtworzenie właściwego stanu ochrony. Właściwy stan ochr. twardowodnych oligo- i mezotroficznymi zbiorników z podwodnymi łąkami ramienic (3140) wymaga: zachowanie ilościowości i różnorodności podwodnych łąk ramienicowych. Optymalnie >4 gat. ramienic. Sirefa fityczna >15 m głęb. lub do dna jez. Występowanie ramienic >5 m głęb. lub do dna jez. pH stabilne, 7-8,5. Brak gat. obcych z ew. wyjątk. dopuszczalnej moczarki kanad. Brak gat. ekspansywnych jak rogatek sztywny, redestnica grzebieniasta, glony nitkowate. Brak dominacji sinic. Wykluczenie presji dopływu ścieków, eutrofizacji; użytkowania wędkarskiego i in. użytkowania rekreacyjnego, fragmentacji strefy brzegowej, szwarów i litoralu, która mogłaby pogarszać parametry wody lub stan roślinności ramienicowej. --- Właściwy stan ochr. starorzeczy i naturalnych eutroficznych zbiorników wodnych (3150) wymaga: zastrzeżone parametry fizykochemiczne: przewodność <25%, a w starorzeczach <50% pow. wody. Brak gat. obcych i inwazyjnych z ew. wyjątk. dopuszczalnej moczarki kanad. pH 6,5-7,9. Przewodnictwo <600 mikroS/cm. Brak zakwitów sinicowych. Wykluczenie presji dopływu zanieczyszczeń ze zlewni i złych form gosp. rybackiej, naturalna strefa brzegowa i litoral. W przypadku starorzeczy: naturalna dynamika i reżim hydrologiczny rzeki; dające możliwości powstawania nowych starorzeczy i naturalnego okresowego kontaktu z wodami rzeczynymi starorzeczy istniejących. --- Właściwy stan ochr. naturalnych, dystroficznych zbiorn. wodnych (3160) wymaga: naturalny stan hydrologii i roślinności powiązanych torfowisk; przewodnictwo <100 mikroS/cm; TDS <60 m/dm³; barwa wody: <50 mg Pt/dm³ (lub barwa wody brązowa, klarowna lub o niewielkiej mętności); pH 3-7. Brak sieci czynnych sztucznych rowów odwadniających lub doprowadzających wody spoza torfowiska; plankton z domin. gat. mikrotroficznymi i ew. sprężnic, z obec. gat. acydofilnych, bez zakwitów sinicowych ani dominacji sinic lub okrzemek; wykluczenie intens. gosp. ryb., w szczególności nawożenia i wapnowania. --- Właściwy stan ochr. zmiennowilgotnych łąk trzęślicowych (6410) wymaga: zachow. zmiennowilgotnych i wilgotnych warunków siedliskowych, umożliw. jednak przynajmniej okazjonalne (niekoniecznie coroczne) koszenie. --- Właściwy stan ochr. torfowisk wysokich (7110) wymaga: bagienne, naturalne warunki wodne. Poziom wody nie głębiej niż 10 cm ppt. Brak sieci rowów i kanałów melioracyjnych oraz innych elementów infrastruktury melioracyjnej odwadniających torfowisko bądź infrastruktura melioracyjna w wystarczającym stopniu „zneutralizowana” na skutek podjętych działań ochronnych (zasypywanie rowów, budowa przegród itp.). --- Właściwy stan ochr. torfowisk przejściowych i trzęsawisk (7140) wymaga: bagienne, naturalne warunki wodne. Poziom wody nie głębiej niż 10 cm ppt. Brak sieci rowów i kanałów melioracyjnych oraz innych elementów infrastruktury melioracyjnej odwadniających torfowisko bądź infrastruktura melioracyjna w wystarczającym stopniu „zneutralizowana” na skutek podjętych działań ochronnych (zasypywanie rowów, budowa przegród itp.). --- Właściwy stan ochr. obniżeń na podłożu torfowym z roślin. przygietkową (7150) wymaga: poziom wody w przedziale 10 cm ppt - 2 cm npt. Brak sieci rowów i kanałów melioracyjnych oraz innych elementów infrastruktury melioracyjnej odwadniających torfowisko bądź infrastruktura melioracyjna w wystarczającym stopniu „zneutralizowana” na skutek podjętych działań ochronnych (zasypywanie rowów, budowa przegród itp.). --- Właściwy stan ochr. borów i lasów bagiennych (91D0) wymaga: bagienne uwodnienie. Brak antropogenicznego odwadniania. --- Właściwy stan ochr. łągów wierzbowych, topolowych, olszowych i jesionowych (91E0) wymaga: uwodnienie (w tym, jeśli dotyczy, dynamika zalewów) normalne z punktu widzenia odpowiedniego podtypu (zbiorowiska roślinnego). Naturalny lub zrenaturalizowany charakter i reżim hydrolog. cieków, jeżeli sąsiadują z łągami. --- Właściwy stan ochr. lipiennika Loesela wymaga: uwodnienie terenu duże. --- Właściwy stan ochr. bobra wymaga: tolerowanie działań bobrów. --- Właściwy stan ochr. wydry wymaga: bogatej bazy żerowej, pośrednio zachowania lub odtworzenia naturalnego różnicow. siedlisk ryb i ptaków.</p>

Kod JCW	Kod obszaru chronionego	Nazwa obszaru chronionego	Cel środowiskowy dla obszaru chronionego
PLLW30570	PLH280045	Ostoja Północnomazurska	<p>Utrzymanie lub odtworzenie właściwego stanu ochrony. Właściwy stan ochr. chronionych w obszarze gat. ryb wymaga (wg. najbardziej wymagającego gat.): Ciągłość ekologiczna - brak szlucznych przegród wyższych niż 10 cm. EFi+ w klasie I lub II. Jakość hydromorfologiczna (sr. arytm. ocen elementów: geometria koryta, substrat denny, charakterystyka przepływu, charakter i modyfikacja brzegów, mobilność koryta, ciągłość cieków wg PN-EN 14614) <2,5. Właściwy stan ochr. twarდowodnych oligo- i mezotroficznycнych zbiorniczków z podwodnymi łąkami ramienic (3140) wymaga: zachowanie ilościowości i różnorodności podwodnych łąk ramienicowych. Optymalnie >4 gat. ramienic. Strefa fotyczna >15 m głęb. lub do dna jez. Występowanie ramienic >5 m głęb.. lub do dna jez. pH stabilne, 7-8,5. Brak gat. obcych z ew. wyjątk. dopuszczalnej moczarki kanad. Brak gat. ekspansywnych jak rogatęk sztywny, rdestnica grzebienista, glony nitkowate. Brak dominacji sinic. Wykluczenie presji dopływu ścieków, eutrofizacji, użytkowania wędkarskiego i in. użytkowania rekreacyjnego, fragmentacji strefy brzegowej, szwarów i litoralu, która mogłaby pogarszać parametry wody lub stan roślinności ramienicowej. --- Właściwy stan ochr. starorzeczy i naturalnych eutroficznycнych zbiorniczków wodnych (3150) wymaga: zaostrezone parametry fizykochemiczne: przewodność (wid. krążka Secchiego) >2,5 m (w płytszych do dna), niezależnie od współczyn. Schindlera; pokrycie pleustofitów <25%, a w starorzeczach <50% pow. wody. Brak gat. obcych i inwazyjnych z ew. wyjątk. dopuszczalnej moczarki kanad. pH 6,5-7,9. Przewodnictwo <600 mikroS/cm. Brak zakwitów sinicowych. Wykluczenie presji dopływu zanieczyszczeń ze zlewni i zlych form gosp. rybackiej, naturalna strefa brzegowa i litoral. W przypadku starorzeczy: naturalna dynamika i reżim hydrologiczny rzeki; dające możliwości powstawania nowych starorzeczy i naturalnego okresowego kontaktu z wodami rzecznyymi starorzeczy istniejących. --- Właściwy stan ochr. łęgów wierzbowych, topolowych, olszowych i jesionowych (91E0) wymaga: uwodnienie (w tym, jeśli dotyczy, dynamika zalewów) normalne z punktu widzenia odpowiedniego podtypu (zbiorowiska roślinnego). Naturalny lub zrenaturalizowany charakter i reżim hydrolog. cieków, jeżeli sąsiadują z łęgami. --- Właściwy stan ochr. łęgowycнych lasów dębowo-wiązowo-jesionowych (91F0) wymaga: zalewy wodami rzecznyymi raz na kilka lat. W przypadku łęgów poza zalewowymi dolinami rzecznyymi - naturalne wilgotne warunki wodne. --- Właściwy stan ochr. kumaka niz. wymaga: zachow. miejsc łęgowycнych, w postaci (zależnie od specyf. obszaru) stawów lub kompleksów drobnych zbiorn. wodnych o naturalnym charakterze. Brak trendu zanikania drobnych oczek wodnych w krajobrazie. --- Właściwy stan ochr. kozy wymaga, oprócz celu skonsolidowanego dla ryb: Gdy wyst. w starorzeczach, zachow. starorzeczy w stanie natur. Gdy wyst. w rowach, obecność namulców. Gdy wyst. w jeziorach naturalności strefy brzeg. i litoralu. Wzgl. liczebność >0,01 os./m2, obecne wszystkie kat. wiekowe (ADUL T, JUV, YOY) i YOY+JUV>50%; udział >5% w zespole ryb i minogów. --- Właściwy stan ochr. piskorza wymaga, oprócz celu skonsolidowanego dla ryb: Gdy wyst. w starorzeczach, zachow. starorzeczy w stanie natur. Gdy wyst. w rowach, obecność namulców. Gdy wyst. w jeziorach, naturalność strefy brzeg. i litoralu. Wzgl. liczebność >0,01 os./m2, obecne wszystkie kat. wiekowe (ADUL T, JUV, YOY) i YOY+JUV>50%; udział >3% w zespole ryb i minogów. --- Właściwy stan ochr. różnanki wymaga, oprócz celu skonsolidowanego dla ryb: Zarośń. wody przez roślinność >50%. Względna liczebność małży skójkowatycнych >0,1 os./m2. Gdy wyst. w jez. naturalność strefy litoralu i wyst. małży skójkowatycнych >0,1 os./m2. Wzgl. liczebność >0,01 os./m2, >25 osobn. <4 cm dług.; udział >20% w zespole ryb i minogów.</p>

Kod JCW	Kod obszaru chronionego	Nazwa obszaru chronionego	Cel środowiskowy dla obszaru chronionego
PLLW30576	PK48	Park Krajobrazowy Puszczyno Rominckiej	<p>Zachowanie bogactwa przyrodniczego obszarów podmokłych oraz ekstensywnych łąk. Uporządkowanie gospodarki wodno-ściekowej. Zapewnienie podczyszczania ścieków deszczowych. Tworzenie stref buforowych wokół cieków i zbiorników wodnych. Rezygnacja ze stosowania nawozów płynnych i z azotowych na stokach bez okrywy roślinnej o nachyleniu powyżej 10% oraz stosów nawozów naturalnych w strefach 20 m od brzegów zbiorników i cieków wodnych. Zaprzestanie jakichkolwiek ingerencji melioracyjnych w dolinach rzek Błędzianki, Jarki, Bludzi i Żytkiejmskiej Strugi. Zachow. w stanie zbliż. do naturalnego małych, śródlęśnych zbiorn. wodnych przez zaniechanie bud. urządzeń hydrotechnicznych. Zachow. w stanie nienaruszonym ekosystemów torfowiskowych i innych mokradeł. Utrzym. rośl. leśnej na siedl. bagiennych, zwłaszcza w otoczeniu cieków i zbiorników wodnych. Ograniczenie stosowania melioracyjnych urządzeń technicznych na gr. ornycy na rzecz zabiegów agromelioracyjnych. Pozostawienie w stanie nienaruszonym wszystkich kotlin i obniżeń terenu oraz śródpolnych zadrzewień i zakrzazów. Ochrona torfowisk przez utrzymanie lub przywrócenie pierwotnych warunków wodnych. Likwidacja barier ekologicznych przez bud. przepławki dla ryb. Zachowanie wysokiej jakości wód w rzekach, jeziorach i zbiornikach wodnych. Zachowanie w niezmiennym stanie zbiorników wodnych, w szczególności śródlęśnych i śródpolnych oczek wodnych, obszarów podmokłych i mokradeł, naturalnych wypływów wód podziemnych (źródlika, wysięki) oraz terenów bagiennych, głównie torfowisk stanowiących obszary retencyjne. Utrzymanie natur. warunków cyrkulacji wody w poszczeg. jednostkach hydrograficznych. Zachow. dolin rzecznych Jarki, Błędzianki, Strugi Żytkiejmskiej i ich dopływów, w szczególności jarów Błędzianki. Wykluczenie regulacji w/w rzek, przywracanie naturalnego charakteru odcinkom uregulowanym. Tworzenie nowych i odtwarzanie zanikających drobnych zbiorników wodnych. Odtworzenie właściwych warunków wodnych torfowisk przez bud. zastawek. Wyzn. strefy wolnej od zabudowy wokół jezior ze stan. grążela drobnego (jez. Rakówek).</p> <p>Utrzymanie lub odtworzenie właściwego stanu ochrony. Właściwy stan ochr. ziołorośli górskich lub nadrzecznych (6430) wymaga: naturalność koryt rzecznych/potoków i stref brzegowych, umożliwiająca swobodne wykształcanie się ziołorośli. --- Właściwy stan ochr. torfowisk wysokich (7110) wymaga: bagienne, naturalne warunki wodne. Poziom wody nie głębiej niż 10 cm ppt. Brak sieci rowów i kanałów melioracyjnych oraz innych elementów infrastruktury melioracyjnej odwadniającej torfowisko bądź infrastruktura melioracyjna w wystarczającym stopniu „zneutralizowana” na skutek podjętych działań ochronnych (zasypywanie rowów, budowa przegród itp.). --- Właściwy stan ochr. borów i lasów bagiennych (91D0) wymaga: bagienne uwodnienie. Brak antropogenicznego odwadniania. --- Właściwy stan ochr. łąk wierzbowych, topolowych, olszowych i jesionowych (91E0) wymaga: uwodnienie (w tym, jeśli dotyczy, dynamika zalewów) normalne z punktu widzenia odpowiedniego podtypu (zbiorowiska roślinnego). Naturalny lub zrenaturalizowany charakter i reżim hydrolog. cieków, jeżeli sąsiadują z łąkami. --- Właściwy stan ochr. łąk dębowo-wiązowo-jesionowych (91F0) wymaga: zalewy wodami rzecznyymi raz na kilka lat. W przypadku łąk poza zalewowymi dolinami rzecznyymi - naturalne wilgotne warunki wodne. --- Właściwy stan ochr. haczykowca błyszczącego wymaga: uwodnienie terenu (wilgotność podłoża) duże. --- Właściwy stan ochr. bobrowa: tolerowanie działań bobrow. --- Właściwy stan ochr. wydry wymaga: bogatej bazy żerowej, pośrednio zachowania lub odtworzenia naturalnego różnicow. siedlisk ryb i ptaków. --- Właściwy stan ochr. kumaka niz. wymaga: zachow. miejsc łągowych, w postaci (zależnie od specyf. obszaru) stawów lub kompleksów drobnych zbiorn. wodnych o naturalnym charakterze. Brak trendu zanikania drobnych oczek wodnych w krajobrazie. --- Właściwy stan ochr. trąski grzebeniastej wymaga: zachow. kompleksów drobnych zbiorn. wodnych o naturalnym charakterze. Brak trendu zanikania drobnych oczek wodnych w krajobrazie. --- Właściwy stan ochr. poczwarówki zwężonej wymaga: w miejscach wyst. naturalne (bezwzgl. domin. wilgotne lub mokre kl. II-III wg Killeena i Moorkensa) war. wodne.</p>
PLLW30576	PLH280005	Puszcza Romincka	

Kod JCW	Kod obszaru chronionego	Nazwa obszaru chronionego	Cel środowiskowy dla obszaru chronionego
PLGW700020	OCHK124	Jezior Legińsko-Mragowskich	<p>Utrzymywanie, a w razie potrzeby podwyższanie poziomu wód gruntowych [w lasach], w szczególności na siedliskach wilgotnych i bagiennych, tj. w borach bagiennych, olsach i łęgach. Zachowanie i utrzymywanie w stanie zbliżonym do naturalnego istniejących źródleńskich cieków, mokradeł, torfowisk [w lasach]. Zachowanie śródpolnych torfowisk, zabagnień, podmokłości oraz oczek wodnych [poza lasami]. Ograniczenie melioracji odwadniających, w tym regulowania odpływu wody z sieci rowów, tylko do realizowanych w ramach racjonalnej gospodarki rolnej, jednak z bezwzględny zachowaniem w stanie nienaruszonym terenów podmokłych, w tym torfowisk i obszarów wodno-biotnych oraz obszarów źródłiskowych cieków. Zachowanie i ochrona zbiorników wód powierzchniowych wraz z pasem roślinności okalającej, poza rowami melioracyjnymi. Ograniczenie wyznaczenia lokalizacji nowych wałów przeciwpowodziowych do rzeczywistej konieczności ochrony cztowiewka i jego mienia przed powodzią; w miarę możliwości waty należy lokalizować jak najdalej od koryta rzeki, wykorzystując naturalną rzeźbę terenu. Tworzenie stref buforowych wokół zbiorników wodnych w postaci pasów zadrzewień i zakrzewień, celem ograniczenia sptywu substancji biogenych i zwiększenia różnorodności biologicznej. Ograniczenie prac regulacyjnych i utrzymawaniowych rzek tylko do zakresu niezbędnego dla rzeczywistej ochrony przeciwpowodziowej. Zapewnienie swobodnej migracji rybom w ciekach poprzez budowę przepławek na istniejących i nowych budowliach piętrzących. Utrzymanie i wprowadzanie zakrzewień i szuwarów wokół zbiorników wodnych, w szczególności starorzeczy i oczek wodnych jako bariery ograniczającej dostęp do linii brzegowej; utrzymanie lub tworzenie pasów zakrzewień i zadrzewień wzdułuż cieków jako naturalnej obudowy biologicznej ograniczającej sptyw zanieczyszczeń z pól uprawnych. Ograniczenie działań powodujących obniżenie zwierciadła wód podziemnych, w szczególności budowy urządzeń drenażskich i rowów odwadniających na gruntach omnych, łąkach i pastwiskach w dolinach rzecznych oraz na krawędzi tarasów zalewowych i wysoczyzn. Zachowanie i ewentualne odtwarzanie korytarzy ekologicznych opartych o ekosystemy wodne, celem zachowania dróg migracji gatunków związanych z wodą. Zwiększanie retencji wodnej, przy czym zbiorniki małej retencji winny dodatkowo wzbogacać różnorodność biologiczną terenu, uwzględniając starorzecza i lokalne obniżenia terenu; w miarę możliwości technicznych i finansowych zalecane jest odtworzenie funkcji obszarów źródłiskowych o dużych zdolnościach retencyjnych; w miarę możliwości należy zachowywać lub odtwarzać siedliska hydrogeniczne mające dużą rolę w utrzymaniu lokalnej różnorodności biologicznej. Gospodarka rybacka na wodach powierzchniowych wspomagająca ochronę gatunków krytycznie zagrożonych i zagrożonych oraz promująca gatunki o pochodzeniu lokalnym, prowadząca do uzyskania struktury gatunkowej i wiekowej ryb właściwej dla danego typu wód.</p>

Kod JCW	Kod obszaru chronionego	Nazwa obszaru chronionego	Cel środowiskowy dla obszaru chronionego
PLGW700020	OCHK133	Jeziora Mielno	<p>Utrzymywanie, a w razie potrzeby podwyższanie poziomu wód gruntowych [w lasach], w szczególności na siedliskach wilgotnych i bagiennych, tj. w borach bagiennych, olsach i łęgach. Zachowanie i utrzymywanie w stanie zbliżonym do naturalnego istniejących śródlęśnych cieków, mokradeł, torfowisk [w lasach]. Zachowanie w stanie nienaruszonym obszarów wodno-błotnych, w tym torfowisk, zabagnień, podmokłości, oczek wodnych oraz obszarów źródłiskowych cieków. Zachowanie i ochrona zbiorników wód powierzchniowych wraz z pasem roślinności okalającej, poza rowami melioracyjnymi. Ograniczenie wyznaczenia lokalizacji nowych watów przeciwpowodziowych do rzeczywistej konieczności ochrony człowieka i jego mienia przed powodzią; w miarę możliwości waty należy lokalizować jak najdalej od koryta rzeki, wykorzystując naturalną rzeźbę terenu. Tworzenie stref buforowych wokół zbiorników wodnych w postaci pasów zadrzewień i zakrzewień, celem ograniczenia spływu substancji biogennej i zwiększenia różnorodności biologicznej. Ograniczenie prac regulacyjnych i utrzymaniowych rzek tylko do zakresu niezbędnego dla rzeczywistej ochrony przeciwpowodziowej. Zapewnienie swobodnej migracji rybom w ciekach poprzez budowę przepławek na istniejących i nowych budowliach piętrzących. Utrzymanie i wprowadzanie zakrzewień i szuwarów wokół zbiorników wodnych, w szczególności starorzeczy i oczek wodnych jako bariery ograniczającej dostęp do linii brzegowej; utrzymanie lub tworzenie pasów zakrzewień i zadrzewień wzdłuż cieków jako naturalnej obudowy biologicznej ograniczającej spływ zanieczyszczeń z pól uprawnych. Ograniczenie działań powodujących obniżenie zwierciadła wód podziemnych, w szczególności budowy urządzeń drenarskich i rowów odwadniających na gruntach ornym, łąkach i pastwiskach w dolinach rzecznych oraz na krawędzi tarasów zalewowych i wysoczyzn. Zachowanie i ewentualne odtwarzanie korytarzy ekologicznych opartych o ekosystemy wodne, celem zachowania dróg migracji gatunków związanych z wodą. Zwiększenie retencji wodnej, przy czym zbiorniki małej retencji winny dodatkowo wzbogacać różnorodność biologiczną terenu, uwzględniając starorzecza i lokalne obniżenia terenu; w miarę możliwości technicznych i finansowych zalecane jest odtworzenie funkcji obszarów źródłiskowych o dużych zdolnościach retencyjnych; w miarę możliwości należy zachowywać lub odtwarzać siedliska hydrogeniczne mające dużą rolę w utrzymaniu lokalnej różnorodności biologicznej. Gospodarka rybacka na wodach powierzchniowych wspomagająca ochronę gatunków krytycznie zagrożonych i zagrożonych oraz promująca gatunki o pochodzeniu lokalnym, prowadząca do uzyskania struktury gatunkowej i wiekowej ryb właściwej dla danego typu wód.</p>
PLGW700020	OCHK135	Jeziora Oświn	<p>Zachowanie śródpolnych torfowisk, zabagnień, podmokłości oraz oczek wodnych [poza lasami]. Ograniczenie melioracji odwadniających, w tym regulowania odpływu wody z sieci rowów, tylko do realizowanych w ramach racjonalnej gospodarki rolnej, jednak z bezwzględny zachowaniem w stanie nienaruszonym terenów podmokłych, w tym torfowisk i obszarów wodno-błotnych oraz obszarów źródłiskowych cieków. Zachowanie i ochrona zbiorników wód powierzchniowych wraz z pasem roślinności okalającej, poza rowami melioracyjnymi. Tworzenie stref buforowych wokół zbiorników wodnych w postaci pasów zadrzewień i zakrzewień, celem ograniczenia spływu substancji biogennej i zwiększenia różnorodności biologicznej. Ograniczenie prac regulacyjnych i utrzymaniowych rzek tylko do zakresu niezbędnego dla rzeczywistej ochrony przeciwpowodziowej. Zachowanie i utrzymywanie w stanie zbliżonym do naturalnego istniejących cieków, mokradeł, torfowisk. Ograniczenie zabudowy przy ciekach i kanałach, w celu zachowania ciągłości przyrodniczo-ekologicznych oraz ochrony brzegów rzecznych przed ruchami osuwiskowymi. Ograniczenie zabudowy przy brzegach rzek, w celu zachowania ciągłości przyrodniczo-ekologicznych oraz ochrony krawędzi tarasów rzecznych przed ruchami osuwiskowymi. Ograniczenie działań powodujących obniżenie zwierciadła wód podziemnych, w szczególności budowy urządzeń drenarskich i rowów odwadniających na gruntach ornym, łąkach i pastwiskach w dolinach rzecznych oraz na krawędzi tarasów zalewowych. Zachowanie i ewentualne odtwarzanie korytarzy ekologicznych opartych o ekosystemy wodne, celem zachowania dróg migracji gatunków związanych z wodą.</p>

Kod JCW	Kod obszaru chronionego	Nazwa obszaru chronionego	Cel środowiskowy dla obszaru chronionego
PLGW700020	OCHK151	Krajny Wielkich Jezior Mazurskich	<p>Utrzymywanie, a w razie potrzeby podwyższanie poziomu wód gruntowych [w lasach], w szczególności na siedliskach wilgotnych i bagiennych, tj. w borach bagiennych, olsach i łęgach. Zachowanie i utrzymywanie w stanie zbliżonym do naturalnego istniejących śródlęśnych cieków, mokradeł, torfowisk [w lasach]. Zachowanie śródpolnych torfowisk, zabagnień, podmokłości oraz oczek wodnych [poza lasami]. Ograniczenie melioracji odwadniających, w tym regulowania odpływu wody z sieci rowów, tylko do realizowanych w ramach racjonalnej gospodarki rolnej, jednak z bezwzględny zachowaniem w stanie nienaruszonym terenów podmokłych, w tym torfowisk i obszarów wodno-biotnych oraz obszarów źródłiskowych cieków. Zachowanie i ochrona zbiorników wód powierzchniowych wraz z pasem roślinności okalającej, poza rowami melioracyjnymi. Ograniczenie wyznaczenia lokalizacji nowych wałów przeciwpowodziowych do rzeczywistej konieczności ochrony człowieka i jego mienia przed powodzią; w miarę możliwości wały należy lokalizować jak najdalej od koryta rzeki, wykorzystując naturalną rzeźbę terenu. Tworzenie stref buforowych wokół zbiorników wodnych w postaci pasów zadrzewień i zakrzewień, celem ograniczenia sphywu substancji biogennych i zwiększenia różnorodności biologicznej. Ograniczenie prac regulacyjnych i utrzymywania rzek tylko do zakresu niezbędnego dla rzeczywistej ochrony przeciwpowodziowej. Zapewnienie swobodnej migracji rybom w ciekach poprzez budowę przepławek na istniejących i nowych budowliach piętrzących. Utrzymanie i wprowadzanie zakrzewień i szuwarów wokół zbiorników wodnych, w szczególności starorzeczy i oczek wodnych jako bariery ograniczającej dostęp do linii brzegowej; utrzymanie lub tworzenie pasów zakrzewień i zadrzewień wzdłuż cieków jako naturalnej obudowy biologicznej ograniczającej sphyw zanieczyszczeń z pól uprawnych. Ograniczenie działań powodujących obniżenie zwierciadła wód podziemnych, w szczególności budowy urządzeń drenażowych i rowów odwadniających na gruntach ornych, łąkach i pastwiskach w dolinach rzecznych oraz na krawędzi tarasów zalewowych i wysoczyzn. Zachowanie i ewentualne odtwarzanie korytarzy ekologicznych opartych o ekosystemy wodne, celem zachowania dróg migracji gatunków związanych z wodą. Zwiększanie retencji wodnej, przy czym zbiorniki małej retencji winny dodatkowo wzbogacać różnorodność biologiczną terenu, uwzględniając starorzecza i lokalne obniżenia terenu; w miarę możliwości technicznych i finansowych zalecane jest odtworzenie funkcji obszarów źródłiskowych o dużych zdolnościach retencyjnych; w miarę możliwości należy zachowywać lub odtwarzać siedliska hydrogeniczne mające dużą rolę w utrzymaniu lokalnej różnorodności biologicznej. Gospodarka rybacka na wodach powierzchniowych wspomagająca ochronę gatunków krytycznie zagrożonych i zagrożonych oraz promująca gatunki o pochodzeniu lokalnym, prowadząca do uzyskania struktury gatunkowej i wiekowej ryb właściwej dla danego typu wód.</p>

Kod JCW	PLGW700020	Kod obszaru chronionego	OCHK2	Nazwa obszaru chronionego	Bagien Mazańskich	Cel środowiskowy dla obszaru chronionego
<p>Utrzymywanie, a w razie potrzeby podwyższenie poziomu wód gruntowych [w lasach], w szczególności na siedliskach wilgotnych i bagiennych, tj. w borach bagiennych, olsach i łągach. Zachowanie i utrzymywanie w stanie zbliżonym do naturalnego istniejących śródleśnych cieków, mokradeł, torfowisk [w lasach]. Zachowanie śródpolnych torfowisk, zabagnień, podmokłości oraz oczek wodnych [poza lasami]. Ograniczenie melioracji odwadniających, w tym regulowania odpływu wody z sieci rowów, tylko do realizowanych w ramach racjonalnej gospodarki rolnej, jednak z bezwzględny zachowaniem w stanie nienaruszonym terenów podmokłych, w tym torfowisk i obszarów wodno-biotnych oraz obszarów źródłiskowych cieków. Zachowanie i ochrona zbiorników wód powierzchniowych wraz z pasem roślinności okalającej, poza rowami melioracyjnymi. Tworzenie stref buforowych wokół zbiorników wodnych w postaci pasów zadrzewień i zakrzewień, celem ograniczenia spływu substancji biogennych i zwiększenia różnorodności biologicznej. Ograniczenie prac regulacyjnych i utrzymaniowych rzek tylko do zakresu niezbędnego dla rzeczywistej ochrony przeciwpowodziowej. Zapewnienie swobodnej migracji rybom w ciekach poprzez budowę przepławek na istniejących i nowych budowliach piętrzących. Utrzymanie i wprowadzanie zakrzewień i szuwarów wokół zbiorników wodnych, w szczególności starorzeczy i oczek wodnych jako bariery ograniczającej dostęp do linii brzegowej; utrzymanie lub tworzenie pasów zakrzewień i zadrzewień wzdłuż cieków jako naturalnej obudowy biologicznej ograniczającej spływ zanieczyszczeń z pól uprawnych. Ograniczenie działań powodujących obniżenie zwierciadła wód podziemnych, w szczególności budowy urządzeń drenarskich i rowów odwadniających na gruntach ornym, łąkach i pastwiskach w dolinach rzecznych oraz na krawędzi tarasów zalewowych i wysoczyzn. Zachowanie i ewentualne odtwarzanie korytarzy ekologicznych opartych o ekosystemy wodne, celem zachowania dróg migracji gatunków związanych z wodą. Zwiększenie retencji wodnej, przy czym zbiorniki małej retencji winny dodatkowo wzbogacać różnorodność biologiczną terenu, uwzględniając starorzecza i lokalne obniżenia terenu; w miarę możliwości technicznych i finansowych zalecane jest odtworzenie funkcji obszarów źródłiskowych o dużych zdolnościach retencyjnych; w miarę możliwości należy zachowywać lub odtwarzać siedliska hydrogeniczne mające dużą rolę w utrzymaniu lokalnej różnorodności biologicznej. Odtwarzanie meandrów na wybranych odcinkach cieków; w razie możliwości wprowadzanie wtórnego zabagnienia terenów. Gospodarka rybacka na wodach powierzchniowych wspomagająca ochronę gatunków krytycznie zagrożonych i zagrożonych oraz promująca gatunki o pochodzeniu lokalnym, prowadząca do uzyskania struktury gatunkowej i wiekowej ryb właściwej dla danego typu wód.</p>						

Kod JCW	Kod obszaru chronionego	Nazwa obszaru chronionego	Cel środowiskowy dla obszaru chronionego
PLGW700020	OCHK213	Otulina Mazurskiego Parku Krajobrazowego - Zachód	<p>Utrzymywanie, a w razie potrzeby podwyższanie poziomu wód gruntowych [w lasach], w szczególności na siedliskach wilgotnych i bagiennych, tj. w borach bagiennych, olsach i łęgach. Zachowanie i utrzymywanie w stanie zbliżonym do naturalnego istniejących śródlęśnych cieków, mokradeł, torfowisk [w lasach]. Zachowanie śródpolnych torfowisk, zabagnień, podmokłości oraz oczek wodnych [poza lasami]. Ograniczenie melioracji odwadniających, w tym regulowania odpływu wody z sieci rowów, tylko do realizowanych w ramach racjonalnej gospodarki rolnej, jednak z bezwzględnym zachowaniem w stanie nienaruszonym terenów podmokłych, w tym torfowisk i obszarów wodno-biotnych oraz obszarów źródłiskowych cieków. Zachowanie i ochrona zbiorników wód powierzchniowych wraz z pasem roślinności okalającej, poza rowami melioracyjnymi. Ograniczenie wyznaczenia lokalizacji nowych wałów przeciwpowodziowych do rzeczywistej konieczności ochrony człowieka i jego mienia przed powodzią; w miarę możliwości wały należy lokalizować jak najdalej od koryta rzeki, wykorzystując naturalną rzeźbę terenu. Tworzenie stref buforowych wokół zbiorników wodnych w postaci pasów zadrzewień i zakrzewień, celem ograniczenia sypwu substancji biogennych i zwiększenia różnorodności biologicznej. Ograniczenie prac regulacyjnych i utrzymywania rzek tylko do zakresu niezbędnego dla rzeczywistej ochrony przeciwpowodziowej. Zapewnienie swobodnej migracji rybom w ciekach poprzez budowę przepławek na istniejących i nowych budowliach piętrzących. Utrzymanie i wprowadzanie zakrzewień i szuwarów wokół zbiorników wodnych, w szczególności starorzeczy i oczek wodnych jako bariery ograniczającej dostęp do linii brzegowej; utrzymanie lub tworzenie pasów zakrzewień i zadrzewień wzdłuż cieków jako naturalnej obudowy biologicznej ograniczającej spływ zanieczyszczeń z pól uprawnych. Ograniczenie działań powodujących obniżenie zwierciadła wód podziemnych, w szczególności budowy urządzeń drenażowych i rowów odwadniających na gruntach ornych, łąkach i pastwiskach w dolinach rzecznych oraz na krawędzi tarasów zalewowych i wysoczyzn. Zachowanie i ewentualne odtwarzanie korytarzy ekologicznych opartych o ekosystemy wodne, celem zachowania dróg migracji gatunków związanych z wodą. Zwiększanie retencji wodnej, przy czym zbiorniki małej retencji winny dodatkowo wzbogacać różnorodność biologiczną terenu, uwzględniając starorzecza i lokalne obniżenia terenu; w miarę możliwości technicznych i finansowych zalecane jest odtworzenie funkcji obszarów źródłiskowych o dużych zdolnościach retencyjnych; w miarę możliwości należy zachowywać lub odtwarzać siedliska hydrogeniczne mające dużą rolę w utrzymaniu lokalnej różnorodności biologicznej. Gospodarka rybacka na wodach powierzchniowych wspomagająca ochronę gatunków krytycznie zagrożonych i zagrożonych oraz promująca gatunki o pochodzeniu lokalnym, prowadząca do uzyskania struktury gatunkowej i wiekowej ryb właściwej dla danego typu wód.</p>

Kod JCW	Kod obszaru chronionego	Nazwa obszaru chronionego	Cel środowiskowy dla obszaru chronionego
PLGW700020	OCHK227	Pojezierza Olsztyńskiego	<p>Utrzymywanie, a w razie potrzeby podwyższanie poziomu wód gruntowych [w lasach], w szczególności na siedliskach wilgotnych i bagiennych, tj. w borach bagiennych, olsach i łęgach. Zachowanie i utrzymywanie w stanie zbliżonym do naturalnego istniejących źródleńskich cieków, mokradeł, torfowisk [w lasach]. Zachowanie w stanie nienaruszonym obszarów wodno-biotnych, w tym torfowisk, zabagnień, podmokłości, oczek wodnych oraz obszarów źródłiskowych cieków. Zachowanie i ochrona zbiorników wód powierzchniowych wraz z pasem roślinności okalającej, poza rowami melioracyjnymi. Ograniczenie wyznaczenia lokalizacji nowych wód przeciwpowodziowych do rzeczywistej konieczności ochrony człowieka i jego mienia przed powodzią; w miarę możliwości waty należy lokalizować jak najdalej od koryta rzeki, wykorzystując naturalną rzeźbę terenu. Tworzenie stref buforowych wokół zbiorników wodnych w postaci pasów zadrzewień i zakrzewień, celem ograniczenia spływu substancji biogennych i zwiększenia różnorodności biologicznej. Ograniczenie prac regulacyjnych i utrzymaniowych rzek tylko do zakresu niezbędnego dla rzeczywistej ochrony przeciwpowodziowej. Zapewnienie swobodnej migracji rybom w ciekach poprzez budowę przepławek na istniejących i nowych budowliach piętrzących. Utrzymanie i wprowadzanie zakrzewień i szuwarów wokół zbiorników wodnych, w szczególności starorzeczy i oczek wodnych jako bariery ograniczającej dostęp do linii brzegowej; utrzymanie lub tworzenie pasów zakrzewień i zadrzewień wzdłuż cieków jako naturalnej obudowy biologicznej ograniczającej spływ zanieczyszczeń z pól uprawnych. Ograniczenie działań powodujących obniżenie zwierciadła wód podziemnych, w szczególności budowy urządzeń drenażowych i rowów odwadniających na gruntach ornych, łąkach i pastwiskach w dolinach rzecznych oraz na krawędzi tarasów zalewowych i wysoczyzn. Zachowanie i ewentualne odtwarzanie korytarzy ekologicznych opartych o ekosystemy wodne, celem zachowania dróg migracji gatunków związanych z wodą. Zwiększenie retencji wodnej, przy czym zbiorniki małej retencji winny dodatkowo wzbogacać różnorodność biologiczną terenu, uwzględniając starorzecza i lokalne obniżenia terenu; w miarę możliwości technicznych i finansowych zalecane jest odtworzenie funkcji obszarów źródłiskowych o dużych zdolnościach retencyjnych; w miarę możliwości należy zachowywać lub odtwarzać siedliska hydrogeniczne mające dużą rolę w utrzymaniu lokalnej różnorodności biologicznej. Gospodarka rybacka na wodach powierzchniowych wspomagająca ochronę gatunków krytycznie zagrożonych i zagrożonych oraz promująca gatunki o pochodzeniu lokalnym, prowadząca do uzyskania struktury gatunkowej i wiekowej ryb właściwej dla danego typu wód.</p>

Kod JCW	Kod obszaru chronionego	Nazwa obszaru chronionego	Cel środowiskowy dla obszaru chronionego
PLGW700020	OCHK264	Puszczy Napiwodzko-Ramuckiej	<p>Utrzymywanie, a w razie potrzeby podwyższanie poziomu wód gruntowych [w lasach], w szczególności na siedliskach wilgotnych i bagiennych, tj. w borach bagiennych, olsach i łągach. Zachowanie i utrzymywanie w stanie zbliżonym do naturalnego istniejących śródlęśnych cieków, mokradeł, torfowisk [w lasach]. Zachowanie w stanie nienaruszonym obszarów wodno-błotnych, w tym torfowisk, zabagnień, podmokłości, oczek wodnych oraz obszarów źródłiskowych cieków. Zachowanie i ochrona zbiorników wód powierzchniowych wraz z pasem roślinności okalającej, poza rowami melioracyjnymi. Ograniczenie wyznaczenia lokalizacji nowych wódw przeciwpowodziowych do rzeczywistej konieczności ochrony człowieka i jego mienia przed powodzią; w miarę możliwości wady należy lokalizować jak najdalej od koryta rzeki, wykorzystując naturalną rzeźbę terenu. Tworzenie stref buforowych wokół zbiorników wodnych w postaci pasów zadrzewień i zakrzewień, celem ograniczenia sływu substancji biogenych i zwiększenia różnorodności biologicznej. Ograniczenie prac regulacyjnych i utrzymaniowych rzek tylko do zakresu niezbędnego dla rzeczywistej ochrony przeciwpowodziowej. Zapewnienie swobodnej migracji rybom w ciekach poprzez budowę przepławek na istniejących i nowych budowliach piętrzących. Utrzymanie i wprowadzanie zakrzewień i szuwarów wokół zbiorników wodnych, w szczególności starorzeczy i oczek wodnych jako bariery ograniczającej dostęp do linii brzegowej; utrzymanie lub tworzenie pasów zakrzewień i zadrzewień wzdłuż cieków jako naturalnej obudowy biologicznej ograniczającej sływ zanieczyszczeń z pól uprawnych. Ograniczenie działań powodujących obniżenie zwierciadła wód podziemnych, w szczególności budowy urządzeń drenarskich i rowów odwadniających na gruntach ornych, łąkach i pastwiskach w dolinach rzecznych oraz na krawędzi tarasów zalewowych i wysoczyzn. Zachowanie i ewentualne odtwarzanie korytarzy ekologicznych opartych o ekosystemy wodne, celem zachowania dróg migracji gatunków związanych z wodą. Zwiększenie retencji wodnej, przy czym zbiorniki małej retencji winny dodatkowo wzbogacać różnorodność biologiczną terenu, uwzględniając starorzecza i lokalne obniżenia terenu; w miarę możliwości technicznych i finansowych zalecane jest odtworzenie funkcji obszarów źródłiskowych o dużych zdolnościach retencyjnych; w miarę możliwości należy zachowywać lub odtwarzać siedliska hydrogeniczne mające dużą rolę w utrzymaniu lokalnej różnorodności biologicznej. Gospodarka rybacka na wodach powierzchniowych wspomagająca ochronę gatunków krytycznie zagrożonych i zagrożonych oraz promująca gatunki o pochodzeniu lokalnym, prowadząca do uzyskania struktury gatunkowej i wiekowej ryb właściwej dla danego typu wód.</p>

Kod JCW	Kod obszaru chronionego	Nazwa obszaru chronionego	Cel środowiskowy dla obszaru chronionego
PLGW700020	OCHK272	Równiny Ormeckiej	<p>Utrzymywanie, a w razie potrzeby podwyższanie poziomu wód gruntowych [w lasach], w szczególności na siedliskach wilgotnych i bagiennych, tj. w borach bagiennych, olsach i łęgach. Zachowanie i utrzymywanie w stanie zbliżonym do naturalnego istniejących śródlęśnych cieków, mokradeł, torfowisk [w lasach]. Zachowanie śródpolnych torfowisk, zabagnień, podmokłości oraz oczek wodnych [poza lasami]. Ograniczenie melioracji odwadniających, w tym regulowania odpływu wody z sieci rowów, tylko do realizowanych w ramach racjonalnej gospodarki rolnej, jednak z bezwzględny zachowaniem w stanie nienaruszonym terenów podmokłych, w tym torfowisk i obszarów wodno-biotnych oraz obszarów źródłiskowych cieków. Zachowanie i ochrona zbiorników wód powierzchniowych wraz z pasem roślinności okalającej, poza rowami melioracyjnymi. Tworzenie stref buforowych wokół zbiorników wodnych w postaci pasów zadrzewień i zakrzewień, celem ograniczenia spływu substancji biogennych i zwiększenia różnorodności biologicznej. Ograniczenie prac regulacyjnych i utrzymawianych rzek tylko do zakresu niezbędnego dla rzeczywistej ochrony przeciwpowodziowej. Zapewnienie swobodnej migracji rybom w ciekach poprzez budowę przepławek na istniejących i nowych budowliach piętrzących. Utrzymanie i wprowadzanie zakrzewień i szuwarów wokół zbiorników wodnych, w szczególności starorzeczy i oczek wodnych jako bariery ograniczającej dostęp do linii brzegowej; utrzymanie lub tworzenie pasów zakrzewień i zadrzewień wzdłuż cieków jako naturalnej obudowy biologicznej ograniczającej spływ zanieczyszczeń z pól uprawnych. Ograniczenie działań powodujących obniżenie zwierciadła wód podziemnych, w szczególności budowy urządzeń drenażowych i rowów odwadniających na gruntach ornych, łąkach i pastwiskach w dolinach rzecznych oraz na krawędzi tarasów zalewowych i wysoczyzn. Zachowanie i ewentualne odtwarzanie korytarzy ekologicznych opartych o ekosystemy wodne, celem zachowania dróg migracji gatunków związanych z wodą. Zwiększenie retencji wodnej, przy czym zbiorniki małej retencji winny dodatkowo wzbogacać różnorodność biologiczną terenu, uwzględniając starorzecza i lokalne obniżenia terenu; w miarę możliwości technicznych i finansowych zalecane jest odtworzenie funkcji obszarów źródłiskowych o dużych zdolnościach retencyjnych; w miarę możliwości należy zachowywać lub odtwarzać siedliska hydrogeniczne mające dużą rolę w utrzymaniu lokalnej różnorodności biologicznej.</p>
PLGW700020	OCHK280	Rzeki Banówki	<p>Utrzymywanie, a w razie potrzeby podwyższanie poziomu wód gruntowych [w lasach], w szczególności na siedliskach wilgotnych i bagiennych, tj. w borach bagiennych, olsach i łęgach. Zachowanie i utrzymywanie w stanie zbliżonym do naturalnego istniejących śródlęśnych cieków, mokradeł, torfowisk [w lasach]. Zachowanie śródpolnych torfowisk, zabagnień, podmokłości oraz oczek wodnych [poza lasami]. Ograniczenie melioracji odwadniających, w tym regulowania odpływu wody z sieci rowów, tylko do realizowanych w ramach racjonalnej gospodarki rolnej, jednak z bezwzględny zachowaniem w stanie nienaruszonym terenów podmokłych, w tym torfowisk i obszarów wodno-biotnych oraz obszarów źródłiskowych cieków. Zachowanie i ochrona zbiorników wód powierzchniowych wraz z pasem roślinności okalającej, poza rowami melioracyjnymi. Tworzenie stref buforowych wokół zbiorników wodnych w postaci pasów zadrzewień i zakrzewień, celem ograniczenia spływu substancji biogennych i zwiększenia różnorodności biologicznej. Ograniczenie prac regulacyjnych i utrzymawianych rzek tylko do zakresu niezbędnego dla rzeczywistej ochrony przeciwpowodziowej. Zapewnienie swobodnej migracji rybom w ciekach poprzez budowę przepławek na istniejących i nowych budowliach piętrzących. Utrzymanie i wprowadzanie zakrzewień i szuwarów wokół zbiorników wodnych, w szczególności starorzeczy i oczek wodnych jako bariery ograniczającej dostęp do linii brzegowej; utrzymanie lub tworzenie pasów zakrzewień i zadrzewień wzdłuż cieków jako naturalnej obudowy biologicznej ograniczającej spływ zanieczyszczeń z pól uprawnych. Ograniczenie działań powodujących obniżenie zwierciadła wód podziemnych, w szczególności budowy urządzeń drenażowych i rowów odwadniających na gruntach ornych, łąkach i pastwiskach w dolinach rzecznych oraz na krawędzi tarasów zalewowych i wysoczyzn. Zachowanie i ewentualne odtwarzanie korytarzy ekologicznych opartych o ekosystemy wodne, celem zachowania dróg migracji gatunków związanych z wodą. Zwiększenie retencji wodnej, przy czym zbiorniki małej retencji winny dodatkowo wzbogacać</p>

Kod JCW	Kod obszaru chronionego	Nazwa obszaru chronionego	Cel środowiskowy dla obszaru chronionego
PLGW700020	OCHK285	Rzeki Walszy	<p>utrzymaniu lokalnej różnorodności biologicznej.</p> <p>utrzymanie i ochrona zbiorników wód powierzchniowych wraz z pasem roślinności okalającej, poza rowami melioracyjnymi. Tworzenie stref buforowych wokół zbiorników wodnych w postaci pasów zadrzewień i zakrzewień, celem ograniczenia splywu substancji biogennej i zwiększenia różnorodności biologicznej. Ograniczenie prac regulacyjnych i utrzymaniowych rzek tylko do zakresu niezbędnego dla rzeczywistej ochrony przeciwpowodziowej. Zapewnienie swobodnej migracji rybom w ciekach poprzez budowę przeplawek na istniejących i nowych budowliach piętrzących. Utrzymanie i wprowadzanie zakrzewień i szuwarów wokół zbiorników wodnych, w szczególności starorzeczy i oczek wodnych jako bariery ograniczającej dostęp do linii brzegowej; utrzymanie lub tworzenie pasów zakrzewień i zadrzewień wzdłuż cieków jako naturalnej obudowy biologicznej ograniczającej splyw zanieczyszczeń z pól uprawnych. Ograniczenie działań powodujących obniżenie zwierciadła wód podziemnych, w szczególności budowy urządzeń drenarskich i rowów odwadniających na gruntach ornych, łąkach i pastwiskach w dolinach rzecznych oraz na krawędzi tarasów zalewowych i wysoczyzn. Zachowanie i ewentualne odtwarzanie korytarzy ekologicznych opartych o ekosystemy wodne, celem zachowania dróg migracji gatunków związanych z wodą. Zwiększenie retencji wodnej, przy czym zbiorniki małej retencji winny dodatkowo wzbogacać różnorodność biologiczną terenu, uwzględniając starorzeczka i lokalne obniżenia terenu; w miarę możliwości technicznych i finansowych zalecane jest odtworzenie funkcji obszarów źródłiskowych o dużych zdolnościach retencyjnych; w miarę możliwości należy zachowywać lub odtwarzać siedliska hydrogeniczne mające dużą rolę w utrzymaniu lokalnej różnorodności biologicznej.</p> <p>Utrzymywanie, a w razie potrzeby podwyższanie poziomu wód gruntowych [w lasach], w szczególności na siedliskach wilgotnych i bagiennych, tj. w borach bagiennych, olsach i łągach. Zachowanie i utrzymywanie w stanie zbliżonym do naturalnego istniejących źródłisk cieków, mokradeł, torfowisk [w lasach]. Zachowanie źródłisk torfowisk, zabagnień, podmokłości oraz oczek wodnych [poza lasami]. Ograniczenie melioracji odwadniających, w tym regulowania odpływu wody z sieci rowów, tylko do realizowanych w ramach racjonalnej gospodarki rolnej, jednak z bezwzględny zachowaniem w stanie nienaruszonym terenów podmokłych, w tym torfowisk i obszarów wodno-biotnych oraz obszarów źródłiskowych cieków. Zachowanie i ochrona zbiorników wód powierzchniowych wraz z pasem różnorodności okalającej, poza rowami melioracyjnymi. Tworzenie stref buforowych wokół zbiorników wodnych w postaci pasów zadrzewień i zakrzewień, celem ograniczenia splywu substancji biogennej i zwiększenia różnorodności biologicznej. Ograniczenie prac regulacyjnych i utrzymaniowych rzek tylko do zakresu niezbędnego dla rzeczywistej ochrony przeciwpowodziowej. Zapewnienie swobodnej migracji rybom w ciekach poprzez budowę przeplawek na istniejących i nowych budowliach piętrzących. Utrzymanie i wprowadzanie zakrzewień i szuwarów wokół zbiorników wodnych, w szczególności starorzeczy i oczek wodnych jako bariery ograniczającej dostęp do linii brzegowej; utrzymanie lub tworzenie pasów zakrzewień i zadrzewień wzdłuż cieków jako naturalnej obudowy biologicznej ograniczającej splyw zanieczyszczeń z pól uprawnych. Ograniczenie działań powodujących obniżenie zwierciadła wód podziemnych, w szczególności budowy urządzeń drenarskich i rowów odwadniających na gruntach ornych, łąkach i pastwiskach w dolinach rzecznych oraz na krawędzi tarasów zalewowych i wysoczyzn. Zachowanie i ewentualne odtwarzanie korytarzy ekologicznych opartych o ekosystemy wodne, celem zachowania dróg migracji gatunków związanych z wodą. Zwiększenie retencji wodnej, przy czym zbiorniki małej retencji winny dodatkowo wzbogacać różnorodność biologiczną terenu, uwzględniając starorzeczka i lokalne obniżenia terenu; w miarę możliwości technicznych i finansowych zalecane jest odtworzenie funkcji obszarów źródłiskowych o dużych zdolnościach retencyjnych; w miarę możliwości należy zachowywać lub odtwarzać siedliska hydrogeniczne mające dużą rolę w utrzymaniu lokalnej różnorodności biologicznej.</p>

Kod JCW	Kod obszaru chronionego	Nazwa obszaru chronionego	Cel środowiskowy dla obszaru chronionego
PLGW700020	OCHK330	Wzniesień Górowskich	<p>Utrzymywanie, a w razie potrzeby podwyższanie poziomu wód gruntowych [w lasach], w szczególności na siedliskach wilgotnych i bagiennych, tj. w borach bagiennych, olsach i łęgach. Zachowanie i utrzymywanie w stanie zbliżonym do naturalnego istniejących śródleśnych cieków, mokradeł, torfowisk [w lasach]. Zachowanie śródpolnych torfowisk, zabagnień, podmokłości oraz oczek wodnych [poza lasami]. Ograniczenie melioracji odwadniających, w tym regulowania odpływu wody z sieci rowów, tylko do realizowanych w ramach racjonalnej gospodarki rolnej, jednak z bezwzględny zachowaniem w stanie nienaruszonym terenów podmokłych, w tym torfowisk i obszarów wodno-biotnych oraz obszarów źródłiskowych cieków. Zachowanie i ochrona zbiorników wód powierzchniowych wraz z pasem roślinności okalającej, poza rowami melioracyjnymi. Tworzenie stref buforowych wokół zbiorników wodnych w postaci pasów zadrzewień i zakrzewień, celem ograniczenia splotu substancji biogennej i zwiększenia różnorodności biologicznej. Ograniczenie prac regulacyjnych i utrzymawianych rzek tylko do zakresu niezbędnego dla rzeczywistej ochrony przeciwpowodziowej. Zapewnienie swobodnej migracji rybom w ciekach poprzez budowę przepławek na istniejących i nowych budowli piętrzących. Utrzymanie i wprowadzanie zakrzewień i szuwarów wokół zbiorników wodnych, w tym starorzeczy i oczek wodnych jako bariery ograniczającej dostęp do linii brzegowej; utrzymanie lub tworzenie pasów zakrzewień i zadrzewień wzdłuż cieków jako naturalnej obudowy biologicznej ograniczającej splot zanieczyszczeń z pól uprawnych. Ograniczenie działań powodujących obniżenie zwierciadła wód podziemnych, w szczególności budowy urządzeń drenarskich i rowów odwadniających na gruntach ornych, łąkach i pastwiskach w dolinach rzecznych oraz na krawędzi tarasów zalewowych i wysoczyzn. Zachowanie i ewentualne odtwarzanie korytarzy ekologicznych opartych o ekosystemy wodne, celem zachowania dróg migracji gatunków związanych z wodą. Zwiększenie retencji wodnej, przy czym zbiorniki małej retencji winny dodatkowo wzbogacać różnorodność biologiczną terenu, uwzględniając starorzecza i lokalne obniżenia terenu; w miarę możliwości zalecane jest odtworzenie funkcji obszarów źródłiskowych o dużych zdolnościach retencyjnych; w miarę możliwości należy zachowywać lub odtwarzać siedliska hydrogeniczne mające dużą rolę w utrzymaniu lokalnej różnorodności biologicznej.</p>
PLGW700020	OCHK383	Krzyżany	<p>Utrzymywanie, a w razie potrzeby podwyższanie poziomu wód gruntowych [w lasach], w szczególności na siedliskach wilgotnych i bagiennych, tj. w borach bagiennych, olsach i łęgach. Zachowanie i utrzymywanie w stanie zbliżonym do naturalnego istniejących śródleśnych cieków, mokradeł, torfowisk [w lasach]. Zachowanie śródpolnych torfowisk, zabagnień, podmokłości oraz oczek wodnych [poza lasami]. Ograniczenie melioracji odwadniających, w tym regulowania odpływu wody z sieci rowów, tylko do realizowanych w ramach racjonalnej gospodarki rolnej, jednak z bezwzględny zachowaniem w stanie nienaruszonym terenów podmokłych, w tym torfowisk i obszarów wodno-biotnych oraz obszarów źródłiskowych cieków. Zachowanie i ochrona zbiorników wód powierzchniowych wraz z pasem roślinności okalającej, poza rowami melioracyjnymi. Tworzenie stref buforowych wokół zbiorników wodnych w postaci pasów zadrzewień i zakrzewień, celem ograniczenia splotu substancji biogennej i zwiększenia różnorodności biologicznej. Zapewnienie swobodnej migracji rybom w ciekach poprzez budowę przepławek na istniejących i nowych budowli piętrzących. Utrzymanie i wprowadzanie zakrzewień i szuwarów wokół zbiorników wodnych, w szczególności starorzeczy i oczek wodnych jako bariery ograniczającej dostęp do linii brzegowej; utrzymanie lub tworzenie pasów uprawnych. Ograniczenie działań powodujących obniżenie zwierciadła wód podziemnych, w szczególności budowy urządzeń drenarskich i rowów odwadniających na gruntach ornych, łąkach i pastwiskach w dolinach rzecznych oraz na krawędzi tarasów zalewowych i wysoczyzn. Zachowanie i ewentualne odtwarzanie korytarzy ekologicznych opartych o ekosystemy wodne, celem zachowania dróg migracji gatunków związanych z wodą. Zwiększenie retencji wodnej, przy czym zbiorniki małej retencji winny dodatkowo wzbogacać różnorodność biologiczną terenu, uwzględniając starorzecza i lokalne obniżenia terenu; w miarę możliwości technicznych i finansowych zalecane jest odtworzenie funkcji obszarów źródłiskowych o dużych zdolnościach retencyjnych; w miarę możliwości należy zachowywać lub odtwarzać siedliska</p>

Kod JCW	Kod obszaru chronionego	Nazwa obszaru chronionego	Cel środowiskowy dla obszaru chronionego
PLGW700020	OCHK49	Doliny Dolnej Łyny	<p>hydrogeniczne mające dużą rolę w utrzymaniu lokalnej różnorodności biologicznej.</p> <p>Utrzymywanie, a w razie potrzeby podwyższanie poziomu wód gruntowych [w lasach], w szczególności na siedliskach wilgotnych i bagiennych, tj. w borach bagiennych, olsach i łągach. Zachowanie i utrzymywanie w stanie zbliżonym do naturalnego istniejących śródleśnych cieków, mokradeł, torfowisk [w lasach]. Zachowanie w stanie nienaruszonym obszarów wodno-błotnych, w tym torfowisk, zabagnień, podmokłości, oczek wodnych oraz obszarów źródłiskowych cieków. Zachowanie i ochrona zbiorników wód powierzchniowych wraz z pasem roślinności okalającej, poza rowami melioracyjnymi. Ograniczenie wyznaczenia lokalizacji nowych wałów przeciwpowodziowych do rzeczywistej konieczności ochrony człowieka i jego mienia przed powodzią; w miarę możliwości waty należy lokalizować jak najdalej od koryta rzeki, wykorzystując naturalną rzeźbę terenu. Tworzenie stref buforowych wokół zbiorników wodnych w postaci pasów zadrzewień i zakrzewień, celem ograniczenia sylvu substancji biogennych i zwiększenia różnorodności biologicznej. Ograniczenie prac regulacyjnych i utrzymawianych rzek tylko do zakresu niezbędnego dla rzeczywistej ochrony przeciwpowodziowej. Zapewnienie swobodnej migracji rybo- w ciekach poprzez budowę przepławek na istniejących i nowych budowliach piętrzących. Utrzymanie i wprowadzanie zakrzewień i szuwarów wokół zbiorników wodnych, w szczególności starorzeczy i oczek wodnych jako bariery ograniczającej dostęp do linii brzegowej; utrzymanie lub tworzenie pasów zakrzewień i zadrzewień wzdłuż cieków jako naturalnej obudowy biologicznej ograniczającej sływ zanieczyszczeń z pól uprawnych. Ograniczenie działań powodujących obniżenie zwierciadła wód podziemnych, w szczególności budowy urządzeń drenażowych i rowów odwadniających na gruntach ornych, łąkach i pastwiskach w dolinach rzecznych oraz na krawędzi tarasów zalewowych i wysoczyzn. Zachowanie i ewentualne odtwarzanie korytarzy ekologicznych opartych o ekosystemy wodne, celem zachowania dróg migracji gatunków związanych z wodą. Zwiększanie retencji wodnej, przy czym zbiorniki młej retencji winny dodatkowo wzbogacać różnorodność biologiczną terenu, uwzględniając starorzecza i lokalne obniżenia terenu; w miarę możliwości technicznych i finansowych zalecane jest odtworzenie funkcji obszarów źródłiskowych o dużych zdolnościach retencyjnych; w miarę możliwości należy zachowywać lub odtwarzać siedliska hydrogeniczne mające dużą rolę w utrzymaniu lokalnej różnorodności biologicznej. Gospodarka rybacka na wodach powierzchniowych wspomagająca ochronę gatunków krytycznie zagrożonych i zagrożonych oraz promująca gatunki o pochodzeniu lokalnym, prowadząca do uzyskania struktury gatunkowej i wiekowej ryb właściwej dla danego typu wód.</p>

Kod JCW	Kod obszaru chronionego	Nazwa obszaru chronionego	Cel środowiskowy dla obszaru chronionego
PLGW700020	OCHK50	Doliny Elmy	<p>Utrzymywanie, a w razie potrzeby podwyższanie poziomu wód gruntowych [w lasach], w szczególności na siedliskach wilgotnych i bagiennych, tj. w borach bagiennych, olsach i łągach. Zachowanie i utrzymywanie w stanie zbliżonym do naturalnego istniejących śródlęśnych cieków, mokradeł, torfowisk [w lasach]. Zachowanie w stanie nienaruszonym obszarów wodno-błotnych, w tym torfowisk, zabagnień, podmokłości, oczek wodnych oraz obszarów źródłiskowych cieków. Zachowanie i ochrona zbiorników wód powierzchniowych wraz z pasem roślinności okalającej, poza rowami melioracyjnymi. Ograniczenie wyznaczenia lokalizacji nowych wódw przeciwpowodziowych do rzeczywistej konieczności ochrony człowieka i jego mienia przed powodzią; w miarę możliwości wady należy lokalizować jak najdalej od koryta rzeki, wykorzystując naturalną rzeźbę terenu. Tworzenie stref buforowych wokół zbiorników wodnych w postaci pasów zadrzewień i zakrzewień, celem ograniczenia sływu substancji biogennej i zwiększenia różnorodności biologicznej. Ograniczenie prac regulacyjnych i utrzymaniowych rzek tylko do zakresu niezbędnego dla rzeczywistej ochrony przeciwpowodziowej. Zapewnienie swobodnej migracji rybotm w ciekach poprzez budowę przepławek na istniejących i nowych budowach piętrzących. Utrzymanie i wprowadzanie zakrzewień i szuwarów wokół zbiorników wodnych, w szczególności starorzeczy i oczek wodnych jako bariery ograniczającej dostęp do linii brzegowej; utrzymanie lub tworzenie pasów zakrzewień i zadrzewień wzdłuż cieków jako naturalnej obudowy biologicznej ograniczającej sływu zanieczyszczeń z pól uprawnych. Ograniczenie działań powodujących obniżenie zwierciadła wód podziemnych, w szczególności budowy urządzeń drenarskich i rowów odwadniających na gruntach ornych, łąkach i pastwiskach w dolinach rzecznych oraz na krawędzi tarasów zalewowych i wysoczyzn. Zachowanie i ewentualne odtwarzanie korytarzy ekologicznych opartych o ekosystemy wodne, celem zachowania dróg migracji gatunków związanych z wodą. Zwiększenie retencji wodnej, przy czym zbiorniki małej retencji winny dodatkowo wzbogacać różnorodność biologiczną terenu, uwzględniając starorzecza i lokalne obniżenia terenu; w miarę możliwości technicznych i finansowych zalecane jest odtworzenie funkcji obszarów źródłiskowych o dużych zdolnościach retencyjnych; w miarę możliwości należy zachowywać lub odtwarzać siedliska hydrogeniczne mające dużą rolę w utrzymaniu lokalnej różnorodności biologicznej. Gospodarka rybacka na wodach powierzchniowych wspomagająca ochronę gatunków krytycznie zagrożonych i zagrożonych oraz promująca gatunki o pochodzeniu lokalnym, prowadząca do uzyskania struktury gatunkowej i wiekowej ryb właściwej dla danego typu wód.</p>

Kod JCW		Kod obszaru chronionego	Nazwa obszaru chronionego	Cel środowiskowy dla obszaru chronionego
PLGW700020		OCHK51	Dolina Goldapy i Węgorapy	<p>Utrzymywanie, a w razie potrzeby podwyższenie poziomu wód gruntowych [w lasach], w szczególności na siedliskach wilgotnych i bagiennych, tj. w borach bagiennych, olsach i łęgach. Zachowanie i utrzymywanie w stanie zbliżonym do naturalnego istniejących śródleśnych cieków, mokradeł, torfowisk [w lasach]. Zachowanie śródpolnych torfowisk, zabagnień, podmokłości oraz oczek wodnych [poza lasami]. Ograniczenie melioracji odwadniających, w tym regulowania odpływu wody z sieci rowów, tylko do realizowanych w ramach racjonalnej gospodarki rolnej, jednak z bezwzględnym zachowaniem w stanie nienaruszonym terenów podmokłych, w tym torfowisk i obszarów wodno-biotnych oraz obszarów źródłiskowych cieków. Zachowanie i ochrona zbiorników wód powierzchniowych wraz z pasem roślinności okalającej, poza rowami melioracyjnymi. Ograniczenie wyznaczenia lokalizacji nowych wałów przeciwpowodziowych do rzeczywiście konieczności ochrony człowieka i jego mienia przed powodzią; w miarę możliwości wały należy lokalizować jak najdalej od koryta rzeki, wykorzystując naturalną rzeźbę terenu. Tworzenie stref buforowych wokół zbiorników wodnych w postaci pasów zadrzewień i zakrzewień, celem ograniczenia sypwu substancji biogennych i zwiększenia różnorodności biologicznej. Ograniczenie prac regulacyjnych i utrzymawaniowych rzek tylko do zakresu niezbędnego dla rzeczywiście ochrony przeciwpowodziowej. Zapewnienie swobodnej migracji rybom w ciekach poprzez budowę przepławek na istniejących i nowych budowliach piętrzących. Utrzymanie i wprowadzanie zakrzewień i szwarów wokół zbiorników wodnych, w szczególności starorzeczy i oczek wodnych jako bariery ograniczającej dostęp do linii brzegowej; utrzymywanie lub tworzenie pasów zakrzewień i zadrzewień wzdłuż cieków jako naturalnej obudowy biologicznej ograniczającej sypw zanieczyszczeń z pól uprawnych. Ograniczenie działań powodujących obniżenie zwierciadła wód podziemnych, w szczególności budowy urządzeń drenażowych i rowów odwadniających na gruntach ornym, łąkach i pastwiskach w dolinach rzecznych oraz na krawędzi tarasów zalewowych i wysoczyzn. Zachowanie i ewentualne odtwarzanie korytarzy ekologicznych opartych o ekosystemy wodne, celem zachowania dróg migracji gatunków związanych z wodą. Zwiększanie retencji wodnej, przy czym zbiorniki małej retencji winny dodatkowo wzbogacać różnorodność biologiczną terenu, uwzględniając starorzecz i lokalne obniżenia terenu; w miarę możliwości technicznych i finansowych zalecane jest odtworzenie funkcji obszarów źródłiskowych o dużych zdolnościach retencyjnych; w miarę możliwości należy zachowywać lub odtwarzać siedliska hydrogeniczne mające dużą rolę w utrzymaniu lokalnej różnorodności biologicznej. Zachowanie i wspomaganie naturalnych przepływów wód w zbiornikach wodnych na obszarach międzywała; zaleca się stopniowe przywracanie naturalnych procesów kształtowania i sukcesji starorzeczy poprzez zastosowanie naturalnych wylewów. Utrzymywanie i odtwarzanie meandrow na wybranych odcinkach cieków; w razie możliwości wprowadzanie wtórnych zabagnień terenów. Gospodarka rybacka na wodach powierzchniowych wspomagająca ochronę gatunków krytycznie zagrożonych i wiekowej ryb właściwej dla danego typu wód. pochodzeniu lokalnym, prowadząca do uzyskania struktury gatunkowej i wiekowej ryb właściwej dla danego typu wód.</p>

Kod JCW	Kod obszaru chronionego	Nazwa obszaru chronionego	Cel środowiskowy dla obszaru chronionego
PLGW700020	OCHK52	Dolina Górnej Drwęcy	<p>Utrzymywanie, a w razie potrzeby podwyższanie poziomu wód gruntowych [w lasach], w szczególności na siedliskach wilgotnych i bagiennych, tj. w borach bagiennych, olsach i łęgach. Zachowanie i utrzymywanie w stanie zbliżonym do naturalnego istniejących śródlęśnych cieków, mokradeł, torfowisk [w lasach]. Zachowanie śródpolnych torfowisk, zabagnień, podmokłości oraz oczek wodnych [poza lasami]. Ograniczenie melioracji odwadniających, w tym regulowania odpływu wody z sieci rowów, tylko do realizowanych w ramach racjonalnej gospodarki rolnej, jednak z bezwzględnym zachowaniem w stanie nienaruszonym terenów podmokłych, w tym torfowisk i obszarów wodno-biotnych oraz obszarów źródłiskowych cieków. Zachowanie i ochrona zbiorników wód powierzchniowych wraz z pasem roślinności okalającej, poza rowami melioracyjnymi. Ograniczenie wyznaczenia lokalizacji nowych wałów przeciwpowodziowych do rzeczywiście konieczności ochrony cztowieka i jego mienia przed powodzią; w miarę możliwości waty należy lokalizować jak najdalej od koryta rzeki, wykorzystując naturalną rzeźbę terenu. Tworzenie stref buforowych wokół zbiorników wodnych w postaci pasów zadrzewień i zakrzewień, celem ograniczenia sptywu substancji biogennych i zwiększenia różnorodności biologicznej. Ograniczenie prac regulacyjnych i utrzymawianych rzek tylko do zakresu niezbędnego dla rzeczywistej ochrony przeciwpowodziowej. Zapewnienie swobodnej migracji rybom w ciekach poprzez budowę przepławek na istniejących i nowych budowlach piętrzących. Utrzymanie i wprowadzanie zakrzewień i szuwarów wokół zbiorników wodnych, w szczególności starorzeczy i oczek wodnych jako bariery ograniczającej dostęp do linii brzegowej; utrzymywanie lub tworzenie pasów zakrzewień i zadrzewień wzdłuż cieków jako naturalnej obudowy biologicznej ograniczającej sptyw zanieczyszczeń z pól uprawnych. Ograniczenie działań powodujących obniżenie zwierciadła wód podziemnych, w szczególności budowy urządzeń drenarskich i rowów odwadniających na gruntach ornym, łąkach i pastwiskach w dolinach rzecznych oraz na krawędzi tarasów zalewowych i wysoczyzn. Zachowanie i ewentualne odtwarzanie korytarzy ekologicznych opartych o ekosystemy wodne, celem zachowania dróg migracji gatunków związanych z wodą. Zwiększanie retencji wodnej, przy czym zbiorniki małej retencji winny dodatkowo wzbogacać różnorodność biologiczną terenu, uwzględniając starorzecza i lokalne obniżenia terenu; w miarę możliwości technicznych i finansowych zalecane jest odtworzenie funkcji obszarów źródłiskowych o dużych zdolnościach retencyjnych; w miarę możliwości należy zachowywać lub odtwarzać siedliska hydrogeniczne mające dużą rolę w utrzymaniu lokalnej różnorodności biologicznej. Gospodarka rybacka na wodach powierzchniowych wspomagająca ochronę gatunków krytycznie zagrożonych i zagrożonych oraz promująca gatunki o pochodzeniu lokalnym, prowadząca do uzyskania struktury gatunkowej i wiekowej ryb właściwej dla danego typu wód.</p>

Kod JCW	Kod obszaru chronionego	Nazwa obszaru chronionego	Cel środowiskowy dla obszaru chronionego
PLGW700020	OCHK65	Dolina Pasłęki	<p>Utrzymywanie, a w razie potrzeby podwyższanie poziomu wód gruntowych [w lasach], w szczególności na siedliskach wilgotnych i bagiennych, tj. w borach bagiennych, olsach i łęgach. Zachowanie i utrzymywanie w stanie zbliżonym do naturalnego istniejących śródlęśnych cieków, mokradeł, torfowisk [w lasach]. Zachowanie śródpolnych torfowisk, zabagnień, podmokłości oraz oczek wodnych [poza lasami]. Ograniczenie melioracji odwadniających, w tym regulowania odpływu wody z sieci rowów, tylko do realizowanych w ramach racjonalnej gospodarki rolnej, jednak z bezwzględnym zachowaniem w stanie nienaruszonym terenów podmokłych, w tym torfowisk i obszarów wodno-biotnych oraz obszarów źródłiskowych cieków. Zachowanie i ochrona zbiorników wód powierzchniowych wraz z pasem roślinności okalającej, poza rowami melioracyjnymi. Tworzenie stref buforowych wokół zbiorników wodnych w postaci pasów zadrzewień i zakrzewień, celem ograniczenia splywu substancji biogennej i zwiększenia różnorodności biologicznej. Ograniczenie prac regulacyjnych i utrzymaniowych rzek tylko do zakresu niezbędnego dla rzeczywistej ochrony przeciwpowodziowej. Zapewnienie swobodnej migracji ryboj w ciekach poprzez budowę przepławek na istniejących i nowych budowliach piętrzących. Utrzymanie i wprowadzanie zakrzewień i szuwarów wokół zbiorników wodnych, w szczególności starorzeczy i oczek wodnych jako bariery ograniczającej dostęp do linii brzegowej; utrzymanie lub tworzenie pasów zakrzewień i zadrzewień wzdłuż cieków jako naturalnej obudowy biologicznej ograniczającej splyw zanieczyszczeń z pól uprawnych. Ograniczenie działań powodujących obniżenie zwierciadła wód podziemnych, w szczególności budowy urządzeń drenarskich i rowów odwadniających na gruntach ornym, łąkach i pastwiskach w dolinach rzecznych oraz na krawędzi tarasów zalewowych i wysoczyzn. Zachowanie i ewentualne odtwarzanie korytarzy ekologicznych opartych o ekosystemy wodne, celem zachowania dróg migracji gatunków związanych z wodą. Zwiększenie retencji wodnej, przy czym zbiorniki małej retencji winny dodatkowo wzbogacać różnorodność biologiczną terenu, uwzględniając starorzeczna i lokalne obniżenia terenu; w miarę możliwości technicznych i finansowych zalecane jest odtworzenie funkcji obszarów źródłiskowych o dużych zdolnościach retencyjnych; w miarę możliwości należy zachowywać lub odtwarzać siedliska hydrogeniczne mające dużą rolę w utrzymaniu lokalnej różnorodności biologicznej.</p>
PLGW700020	OCHK72	Doliny Rzeki Guber	<p>Utrzymywanie, a w razie potrzeby podwyższanie poziomu wód gruntowych [w lasach], w szczególności na siedliskach wilgotnych i bagiennych, tj. w borach bagiennych, olsach i łęgach. Zachowanie i utrzymywanie w stanie zbliżonym do naturalnego istniejących śródlęśnych cieków, mokradeł, torfowisk [w lasach]. Zachowanie w stanie nienaruszonym obszarów wodno-biotnych, w tym torfowisk, zabagnień, podmokłości, oczek wodnych oraz obszarów źródłiskowych cieków. Zachowanie i ochrona zbiorników wód powierzchniowych wraz z pasem roślinności okalającej, poza rowami melioracyjnymi. Ograniczenie wyznaczenia lokalizacji nowych watów przeciwpowodziowych do rzeczywistej konieczności ochrony człowieka i jego mienia przed powodzią; w miarę możliwości waty należy lokalizować jak najdalej od koryta rzeki, wykorzystując naturalną rzeźbę terenu. Tworzenie stref buforowych wokół zbiorników wodnych w postaci pasów zadrzewień i zakrzewień, celem ograniczenia splywu substancji biogennej i zwiększenia różnorodności biologicznej. Ograniczenie prac regulacyjnych i utrzymaniowych rzek tylko do zakresu niezbędnego dla rzeczywistej ochrony przeciwpowodziowej. Zapewnienie swobodnej migracji ryboj w ciekach poprzez budowę przepławek na istniejących i nowych budowliach piętrzących. Utrzymanie i wprowadzanie zakrzewień i szuwarów wokół zbiorników wodnych, w szczególności starorzeczy i oczek wodnych jako bariery ograniczającej dostęp do linii brzegowej; utrzymanie lub tworzenie pasów zakrzewień i zadrzewień wzdłuż cieków jako naturalnej obudowy biologicznej ograniczającej splyw zanieczyszczeń z pól uprawnych. Ograniczenie działań powodujących obniżenie zwierciadła wód podziemnych, w szczególności budowy urządzeń drenarskich i rowów odwadniających na gruntach ornym, łąkach i pastwiskach w dolinach rzecznych oraz na krawędzi tarasów zalewowych i wysoczyzn. Zachowanie i ewentualne odtwarzanie korytarzy ekologicznych opartych o ekosystemy wodne, celem zachowania dróg migracji gatunków związanych z wodą. Zwiększenie retencji wodnej, przy czym zbiorniki małej retencji winny dodatkowo wzbogacać</p>

Kod JCW	Kod obszaru chronionego	Nazwa obszaru chronionego	Cel środowiskowy dla obszaru chronionego
PLGW700020	OCHK85	Dolina Środkowej Łyny	<p>różnorodność biologiczną terenu, uwzględniając starorzecza i lokalne obniżenia terenu; w miarę możliwości technicznych i finansowych zalecane jest odtworzenie funkcji obszarów źródłiskowych o dużych zdolnościach retencyjnych; w miarę możliwości należy zachowywać lub odtwarzać siedliska hydrogeniczne mające dużą rolę w utrzymaniu lokalnej różnorodności biologicznej. Gospodarka rybacka na wodach powierzchniowych wspomagająca ochronę gatunków krytycznie zagrożonych i zagrożonych oraz promująca gatunki o pochodzeniu lokalnym, prowadząca do uzyskania struktury gatunkowej i wiekowej ryb właściwej dla danego typu wód.</p> <p>Utrzymywanie, a w razie potrzeby podwyższanie poziomu wód gruntowych [w lasach], w szczególności na siedliskach wilgotnych i bagiennych, tj. w borach bagiennych, olsach i łęgach. Zachowanie i utrzymywanie w stanie zbliżonym do naturalnego istniejących źródłisk cieków, mokradeł, torfowisk [w lasach]. Zachowanie śródpolnych torfowisk, zabagnień, podmokłości oraz oczek wodnych [poza lasami]. Ograniczenie melioracji odwadniających, w tym regulowania odpływu wody z sieci rowów, tylko do realizowanych w ramach racjonalnej gospodarki rolnej, jednak z bezwzględny zachowaniem w stanie nienaruszonym terenów podmokłych, w tym torfowisk i obszarów wodno-biotnych oraz obszarów źródłiskowych cieków. Zachowanie i ochrona zbiorników wód powierzchniowych wraz z pasem roślinności okalającej, poza rowami melioracyjnymi. Ograniczenie wyznaczenia lokalizacji nowych wałów przeciwpowodziowych do rzeczywistej konieczności ochrony cziłowika i jego mienia przed powodzią; w miarę możliwości wały należy lokalizować jak najdalej od koryta rzeki, wykorzystując naturalną rzeźbę terenu. Tworzenie stref buforowych wokół zbiorników wodnych w postaci pasów zadrzewień i zakrzewień, celem ograniczenia splywu substancji biogennych i zwiększenia różnorodności biologicznej. Ograniczenie prac regulacyjnych i utrzymawianych rzek tylko do zakresu niezbędnego dla rzeczywistej ochrony przeciwpowodziowej. Zapewnienie swobodnej migracji rybom w ciekach poprzez budowę przepławek na istniejących i nowych budowliach piętrzących. Utrzymanie i wprowadzanie zakrzewień i szuwarów wokół zbiorników wodnych, w szczególności starorzeczy i oczek wodnych jako bariery ograniczającej dostęp do linii brzegowej; utrzymywanie lub tworzenie pasów zakrzewień i zadrzewień wzdłuż cieków jako naturalnej obudowy biologicznej ograniczającej sływ zanieczyszczeń z pól uprawnych. Ograniczenie działań powodujących obniżenie zwierciadła wód podziemnych, w szczególności budowy urządzeń drenarskich i rowów odwadniających na gruntach omych, łąkach i pastwiskach w dolinach rzecznych oraz na krawędzi tarasów zalewowych i wysoczyzn. Zachowanie i ewentualne odtwarzanie korytarzy ekologicznych opartych o ekosystemy wodne, celem zachowania dróg migracji gatunków związanych z wodą. Zwiększenie retencji wodnej, przy czym zbiorniki małej retencji winny dodatkowo wzbogacać różnorodność biologiczną terenu, uwzględniając starorzecza i lokalne obniżenia terenu; w miarę możliwości technicznych i finansowych zalecane jest odtworzenie funkcji obszarów źródłiskowych o dużych zdolnościach retencyjnych; w miarę możliwości należy zachowywać lub odtwarzać siedliska hydrogeniczne mające dużą rolę w utrzymaniu lokalnej różnorodności biologicznej. Gospodarka rybacka na wodach powierzchniowych wspomagająca ochronę gatunków krytycznie zagrożonych i zagrożonych oraz promująca gatunki o pochodzeniu lokalnym, prowadząca do uzyskania struktury gatunkowej i wiekowej ryb właściwej dla danego typu wód.</p>

Kod JCW	Kod obszaru chronionego	Nazwa obszaru chronionego	Cel środowiskowy dla obszaru chronionego
PLGW700020	OCHK86	Dolina Symsarny	<p>Utrzymywanie, a w razie potrzeby podwyższanie poziomu wód gruntowych [w lasach], w szczególności na siedliskach wilgotnych i bagiennych, tj. w borach bagiennych, olsach i łągach. Zachowanie i utrzymywanie w stanie zbliżonym do naturalnego istniejących śródlęśnych cieków, mokradeł, torfowisk [w lasach]. Zachowanie śródpolnych torfowisk, zabagnień, podmokłości oraz oczek wodnych [poza lasami]. Ograniczenie melioracji odwadniających, w tym regulowania odpływu wody z sieci rowów, tylko do realizowanych w ramach racjonalnej gospodarki rolnej, jednak z bezwzględnym zachowaniem w stanie nienaruszonym terenów podmokłych, w tym torfowisk i obszarów wodno-biotnych oraz obszarów źródłiskowych cieków. Zachowanie i ochrona zbiorników wód powierzchniowych wraz z pasem roślinności okalającej, poza rowami melioracyjnymi. Ograniczenie wyznaczenia lokalizacji nowych wałów przeciwpowodziowych do rzeczywistej konieczności ochrony człowieka i jego mienia przed powodzią; w miarę możliwości wały należy lokalizować jak najdalej od koryta rzeki, wykorzystując naturalną rzeźbę terenu. Tworzenie stref buforowych wokół zbiorników wodnych w postaci pasów zadrzewień i zakrzewień, celem ograniczenia spływu substancji biogennych i zwiększenia różnorodności biologicznej. Ograniczenie prac regulacyjnych i utrzymaniowych rzek tylko do zakresu niezbędnego dla rzeczywistej ochrony przeciwpowodziowej. Zapewnienie swobodnej migracji rybom w ciekach poprzez budowę przepławek na istniejących i nowych budowliach piętrzących. Utrzymanie i wprowadzanie zakrzewień i szuwarów wokół zbiorników wodnych, w szczególności starorzeczy i oczek wodnych jako bariery ograniczającej dostęp do linii brzegowej; utrzymanie lub tworzenie pasów zakrzewień i zadrzewień wzdłuż cieków jako naturalnej obudowy biologicznej ograniczającej spływ zanieczyszczeń z pól uprawnych. Ograniczenie działań powodujących obniżenie zwierciadła wód podziemnych, w szczególności budowy urządzeń drenażowych i rowów odwadniających na gruntach ornych, łąkach i pastwiskach w dolinach rzecznych oraz na krawędzi tarasów zalewowych i wysoczyzn. Zachowanie i ewentualne odtwarzanie korytarzy ekologicznych opartych o ekosystemy wodne, celem zachowania dróg migracji gatunków związanych z wodą. Zwiększanie retencji wodnej, przy czym zbiorniki małej retencji winny dodatkowo wzbogacać różnorodność biologiczną terenu, uwzględniając starorzecza i lokalne obniżenia terenu; w miarę możliwości technicznych i finansowych zalecane jest odtworzenie funkcji obszarów źródłiskowych o dużych zdolnościach retencyjnych; w miarę możliwości należy zachowywać lub odtwarzać siedliska hydrogeniczne mające dużą rolę w utrzymaniu lokalnej różnorodności biologicznej. Gospodarka rybacka na wodach powierzchniowych wspomagająca ochronę gatunków krytycznie zagrożonych i zagrożonych oraz promująca gatunki o pochodzeniu lokalnym, prowadząca do uzyskania struktury gatunkowej i wiekowej ryb właściwej dla danego typu wód.</p>

Kod JCW	Kod obszaru chronionego	Nazwa obszaru chronionego	Cel środowiskowy dla obszaru chronionego
PLGW700020	PK38	Mazurski Park Krajobrazowy	<p>Ochrona charakterystycznych i unikatowych cech środow. przyrodniczego z jego gat. roślin i zwierząt oraz ekosystemami wodnymi i lądowymi. Utrzymanie podstaw. procesów ekologicznych. Ochrona natur. układów hydrologicznych. Ochrona brzegów rzek i jezior (zapobieg. niszczeniu trzcinowisk i roślin przybrzeżnej) przez unikanie lokaliz. zabud. letniskowej i pól namiotowych w bezpośrednim sąsiedztwie strefy brzegowej jezior i wykluczenie samowoli budowlanych.</p> <p>Zapobieganie dewastacji strefy brzegowej jezior i rzek. Wykluczenie możliwości wpływania turystycznego łodziarstwa motorowymi na tereny wrażliwe przyrodniczo tzn. zatoki, starorzecza, przesmyki między wyspami. Zachowanie zadzierwień i zakrzewień oraz roślin zielonej w strefie brzeg. wód powierzchni., z dopuszcz. bud. pomostów na wys. ośrodków turystyki wodnej, pól namiot. i biwakowych oraz wyzn. miejsc wodowania i odbioru kajaków. Zapobieganie zaśmieceniu i wylewaniu ścieków bytowych, w tym opróżnianiu toalet chemicznych z jedn. pływających w miejscach do tego nie przystosowanych. Przywracanie wyższych poziomów wód powierzchniowych oraz w gruncie przez małą i średnią retencję zwłaszcza na obszarach leśnych i w dorzeczu Krutyni. Utrzymywanie wysokich stanów wód w systemie Wielkich Jezior Mazurskich (stabilizacja na poziomie 115,90-116 m n.p.m. zwłaszcza w okresie wiosennym i gospod. wodą jak zbiornik retencyjny) i w dolnym biegu rz. Krutyni (unieależnienie od poz. wody w jeziorach za pomocą systemu śluz i wykonania bystrzy). Zapobieganie odwadnieniu środow. podmokłych i utrzymanie lub odtworzenie bagiennej war. wodnych torfowisk. Ograniczenie nawożenia gnojowicą zwłaszcza na przedwiośniu i wczesną wiosną oraz w strefie 100 m od brzegów jezior i rzek i 25-30m od śródpolnych zbiorników wodnych i rozlewisk. Wyznaczenie i ochrona terenów tarliskowych. Wykluczenie niszczenia tarlisk i łąk ramienicowych przy połowach ryb. sprzętem ciągnionym. Wykluczenie rybackiego użytkowania jezior dystroficznych i rzek wiosienicznikowych. Wykluczenie likwidowania, zasypywania i przekształcania zbiorników wodnych, starorzeczy oraz obszarów wodno-biotnych.</p> <p>Realizacja ochrony i regeneracji ekosystemów mokradłowych. Wyklucz. wprowadzania nawet oczyszczonych ścieków do rzeki Krutyni od jez. Krutynskiego do Beldan, oraz do jezior. Ochrona śródpolnych i śródleśnych zbior. asiatycznych jako unikatowych biotopów. Wykluczenie melioracji powodujących osuszenie zagłębien teren., destabilizujących poziom wody w zagłębieniach nie gwarantując ich napełnienia w latach średnich, wykluczenie likwid. biotopów bagiennej, wykluczenie niszc. źródlisk i ich najbliższego rejonu, wykluczenie obniżania poz. wody w jeziorach, odwadniania gleb organicznych bez zapewnienia nawodnień efektywnych. Ograniczenie do minimum stosowania melioracyjnych urządzeń technicznych na rzecz zabiegów agromelioracyjnych. Obsadzanie drzewami i krzewami cieków. Pozostawienie w stanie istniejącym wszystkich kotlin bezodpływowych, zagłębien terenowych itp. Ograniczenie turystyki i rekreacji wodnej i rozbud. związ. z tym infrastruktury do wskazanych miejsc i akwenów.</p> <p>Utrzymanie lub odtworzenie właściwego stanu ochrony. Właściwy stan ochr. kraikowy wymaga: zachow. natur. mozaiki mokradłowego krajobrazu, zwykle z udziałem różnorodnych silnie zarośniętych zb. wodnych. --- Właściwy stan ochr. rybitwy białowąskiej wymaga: zachow. aktualnych i umożliw. powstawanie potencjalnych miejsc lęgowych zwykle na skupieniach roślin pływających; wyklucz. niepokojenia w koloniach lęg. Gdy gniazda.. na stawach zachow. ekstensywnej gospod. stawowej z zachow. roślin pływających i z ochroną kolonii rybitwy przed niepokojeniem. --- Właściwy stan ochr. zielonki wymaga: zachow. bagiennej char. terenu; bagiennej wysoki szuwarów z oczkami wody, zwykle jako komponentu stawów rybnych bądź zalewanych części dolin rzecznych.</p>
PLGW700020	PLB280004	Jezioro Oświn i okolice	

Kod JCW	Kod obszaru chronionego	Nazwa obszaru chronionego	Cel środowiskowy dla obszaru chronionego
PLGW700020	PLB280007	Puszczą Napiwodzko-Ramucka	<p>Utrzymanie lub odtworzenie właściwego stanu ochrony. Właściwy stan ochr. zimorodka wymaga: zachow. natur. dynamiki rzek, w tym natur. procesów erozji bocznej, powstawania, utrzymywania i rozwoju skarp (wyryw) brzegowych. --</p> <p>- Właściwy stan ochrony orlika grubodziobego wymaga: zachow. rozległych kompleksów podmokłych, ekstensywnie użytkowanych łąk i sasiadujących z nimi lasów i zadrzewień liściastych, optymalnie fęgowych i bagiennych. --- Właściwy stan ochr. bociana białego wymaga: zachow. biotopów żerowiskowych, w tym wilg. i podmokłych łąk i pastwisk, pośrednio dla zachow. bazy żerowej zachow. uwilgotnienia terenu i obfitości zabagnień i oczek wodnych w krajobrazie. -</p> <p>-- Właściwy stan ochr. bociana czarnego wymaga: zachow. bagiennych i podmokłych olsów, natur. charakteru cieków i drobnych akwenów śródlęśnych. --- Właściwy stan ochr. łabędzia krzyliwego wymaga: zachow. uwilgotnienia i wyklucz. odwadniania wilg. i podmokłych łąk. -- Właściwy stan ochr. łabędzia krzyliwego wymaga: zachow. w stanie natur. zbiorn. Wodnych, na których gniazduje. --- Właściwy stan ochr. łabędzia krzyliwego wymaga: zachow. w stanie natur. zbiorn. Wodnych, na których gniazduje. --- Właściwy stan ochr. koncentracji żurawia wymaga: zachowania mozaiki mokradeł w krajobrazie, w tym zachow. silnie podtopionych zabagnień i wyklucz. ich odwadniania; dostępności spokojnych noclegowisk. --- Właściwy stan ochr. żurawia wymaga: zachowania mozaiki mokradeł w krajobrazie, w tym zachow. zabagnień i wyklucz. ich odwadniania. --- Właściwy stan ochr. bielika wymaga: zachow. spokojnej tafli i obrzeży wody jako miejsca żerowania. --- Właściwy stan ochr. kani czarnej wymaga: zachow. akwenów i ter. podmokłych w krajobrazie. --- Właściwy stan ochr. kani rudej wymaga: zachow. akwenów i ter. podmokłych w krajobrazie. --- Właściwy stan ochr. rybołowa wymaga: zachow. spokojnej tafli wody jako żerowiska, bezpieczeństwa od kłusownictwa na stawach rybnych. --- Właściwy stan ochr. zielonki wymaga: zachow. bagiennego char. terenu: bagiennych wysokich szuwarów z oczkami wody, zwykle jako komponentu stawów rybnych bądź zalewanych części dolin rzecznych. ---</p> <p>Właściwy stan ochr. rybitwy rzecznej wymaga: zachow. aktualnych i umożliw. powstawania potencjalnych miejsc lęgów (wg lok. war. obszaru: zazwyczaj łąchy aluwialne na rzekach, piaszczyste wyniesienia na ter. zalewowych, inne biotopy żwirowe, niekiedy stawy, zbiorniki). --- Właściwemu stanowi ochrony cietrzewia może sprzyjać: zachow. war. wodnych, w tym bagiennego char. torfowisk.</p> <p>[Wymaga wg. 'planu lokalnej współpracy'2007': zahamowanie spadku poziomu wód gruntowych, powstrzymanie degradacji czystości wód.]</p>

Kod JCW	Kod obszaru chronionego	Nazwa obszaru chronionego	Cel środowiskowy dla obszaru chronionego
PLGW700020	PLB280008	Puszcza Piska	<p>Utrzymanie lub odtworzenie właściwego stanu ochrony. Właściwy stan ochrony orlika grubodziobego wymaga: zachow. rozległych kompleksów podmokłych, ekstensywnie użytkowanych łąk i sąsiadujących z nimi lasów i zadrzewień liściastych, optymalnie łągowych i bagiennych. --- Właściwy stan ochr. bąka wymaga: zachow. bagiennych, podtopionych szuwarów. --- Właściwy stan ochr. bociana białego wymaga: zachow. biotopów żerowiskowych, w tym wilg. i podmokłych łąk i pastwisk, pośrednio dla zachow. bazy żerowej zachow. uwilgotnienia terenu i obfitości zabagnień i oczek wodnych w krajobrazie. --- Właściwy stan ochr. bociana czarnego wymaga: zachow. bagiennych i podmokłych olsów, natur. charakteru cieków i drobnych akwenów śródlęśnych. --- Właściwy stan ochr. błotniaka stawowego wymaga: zachow. natur. mozaiki mokradłowego krajobrazu, zwykle z udz. stawów, zbiorn. wodnych, podmokłych szuwarów. --- Właściwy stan ochr. derkacza wymaga: zachow. uwilgotnienia i wyklucz. odwadniania wilg. i podmokłych łąk. --- Właściwy stan ochr. żurawia wymaga: zachowania mozaiki mokradet w krajobrazie, w tym zachow. zabagnień i wyklucz. ich odwadniania. --- Właściwy stan ochr. bielika wymaga: zachow. spokojnej tafli i obrzeży wody jako miejsca żerowania. --- Właściwy stan ochr. kani czarnej wymaga: zachow. akwenów i ter. podmokłych w krajobrazie. --- Właściwy stan ochr. rybłowa wymaga: zachow. spokojnej tafli wody jako żerowiska, bezpieczeństwa od kłusownictwa na stawach rybnych. --- Właściwy stan ochr. zielonki wymaga: zachow. bagiennego char. terenu: bagiennych wysokich szuwarów z oczkami wody, zwykle jako komponentu stawów rybnych bądź zalewanych części szuwarów z oczkami wody, turzycowisk. --- Właściwy stan ochr. rybitwy rzecznej wymaga: zachow. aktualnych i umozliw. powstawania potencjalnych miejsc lęgów (wg lok. war. obszaru: zazwyczaj facty aluwialne na rzekach, piaszczyste wyniesienia na ter. zalewowych, inne biotopy żyłowe, niekiedy stawy, zbiorniki). --- Właściwemu stanowi ochrony cietrzewia może sprzyjać: zachow. war. wodnych, w tym bagiennego char. torfowisk.</p> <p>[Wymaga wg. pilotazowego planu ochrony: Zachowanie naturalnych brzegów rzek. Ochrona linii brzegowych zbiorników wodnych poprzez ograniczenie zabudowy indywidualnymi pomostami. Ograniczenie użytkowania rybackiego i wędkarskiego w terminie od 01.04. do 31.07. na najważniejszych żerowiskach rybotowa, kani czarnej i bielika na następujących jeziorach, Jez. Kołowiek, Jez. Skok, Jez. Krawno, Jez. Krawienko, Jez. Brzozolasek, Zatoka Łukniańska Jez. Śniardwy, Zatoka Iznocka i północna część Zat. Wigryńskiej jez. Beldany. Ochrona najważniejszych tarlisk na wybranych akwenach wodnych, np. poprzez ustanawianie obrębów ochronnych,].</p>
PLGW700020	PLB280012	Jezioro Dobskie	<p>Utrzymanie lub odtworzenie właściwego stanu ochrony. Właściwy stan ochr. krakwy wymaga: zachow. natur. mozaiki mokradłowego krajobrazu, zwykle z udz. różnych silnie zarośniętych zb. wodnych. --- Właściwy stan ochrony orlika grubodziobego wymaga: zachow. rozległych kompleksów podmokłych, ekstensywnie użytkowanych łąk i sąsiadujących z nimi lasów i zadrzewień liściastych, optymalnie łągowych i bagiennych. --- Właściwy stan ochr. gągoła wymaga: zachow. akwenów z leśną strefą brzeg. bogatą w drzewa dziuplaste, zachow. spokoju tafli wody w okr. wodzenia młodych. --- Właściwy stan ochr. koncentracji żurawia wymaga: zachowania mozaiki mokradet w krajobrazie, w tym zachow. silnie podtopionych zabagnień i wyklucz. ich odwadniania; dostępności spokojnych noclegowisk. --- Właściwy stan ochr. żurawia wymaga: zachowania mozaiki mokradet w krajobrazie, w tym zachow. zabagnień i wyklucz. ich odwadniania. --- Właściwy stan ochr. nurogesi wymaga: zachow. akwenów z naturalną leśną strefą brzegową, bogatą w drzewa dziuplaste, ograniczenia urbanizacji ter. wokół akwenów, ogranicz. presji rekreacji i turystyki wodnej. --- Właściwy stan ochr. kani czarnej wymaga: zachow. akwenów i ter. podmokłych w krajobrazie. --- Właściwy stan ochr. helmiatki wymaga: zachow. akwenów, gdzie występuje z bujnymi strefami szuwarowymi. --- Właściwy stan ochr. kormorana wymaga: tolerowania żerowania gatunku. --- Właściwy stan ochr. żurawia wymaga: zachow. bagiennych wysokich szuwarów z oczkami wody, zwykle jako komponentu stawów rybnych bądź zalewanych części dolin rzecznych.</p>

Kod JCW	Kod obszaru chronionego	Nazwa obszaru chronionego	Cel środowiskowy dla obszaru chronionego
PLGW700020	PLB280015	Ostoja Warmińska	<p>Utrzymanie lub odtworzenie właściwego stanu ochrony. Właściwy stan ochr. piskiwiaca wymaga: zachow. natur. dolin i brzegów rzek, w tym ter. aluwialnych, natur. procesów akumul. aluwioów. --- Właściwy stan ochr. zimorodka wymaga: zachow. natur. dynamiki rzek, w tym natur. procesów erozji bocznej, powstawania, utrzymywania i rozwoju skarp (wyryw) brzegowych. --- Właściwy stan ochrony orlika grubodziobego wymaga: zachow. rozległych kompleksów podmokłych, ekstensywnie użytkowanych łąk i sąsiadujących z nimi lasów i zadrzewień liściastych, optymalnie łągowych i bagiennych. --- Właściwy stan ochr. gągoła wymaga: zachow. akwenów z leśną strefą brzeg. bogatą w drzewa dziuplaste, zachow. spokoju tafli wody w okr. wodzenia młodych. --- Właściwy stan ochr. bociana białego wymaga: zachow. biotopów żerowiskowych, w tym wilg. i podmokłych łąk i pastwisk, pośrednio dla zachow. bazy żerowej zachow. uwilgotnienia terenu i obfitości zabagnień i oczek wodnych w krajobrazie. --- Właściwy stan ochr. bociana czarnego wymaga: zachow. bagiennych i podmokłych olsów, natur. charakteru cieków i drobnych akwenów śródlęśnych. --- Właściwy stan ochr. błotniaka sławowego wymaga: zachow. natur. mozaiki mokradłowego krajobrazu, zwykle z udz. stawów, zbiorn. wodnych, podmokłych szuwarów. --- Właściwy stan ochr. błotniaka łąkowego wymaga: zachow. natur. mozaiki mokradłowego krajobrazu, zwykle z udz. dużych kompleksów podmokłych łąk, turzycowisk, szuwarów, zabagnień. --- Właściwy stan ochr. derkacza wymaga: zachow. uwilgotnienia i wykłucz. odwadniania wilg. i podmokłych łąk. --- Właściwy stan ochr. łabędzia krzyliwego wymaga: zachow. w stanie natur. zbiorn. wodnych, na których gniazduje. --- Właściwy stan ochr. łabędzia niemieckiego wymaga: zachow. w stanie natur. zbiorn. wodnych, na których gniazduje. --- Właściwy stan ochr. żurawia wymaga: zachowania mozaiki mokradel w krajobrazie, w tym zachow. zabagnień i wykłucz. ich odwadniania. --- Właściwy stan ochr. nurogęsi wymaga: zachow. spokojnej tafli i obrzeży wody jako miejsca żerowania. --- Właściwy stan ochr. żurawia wymaga: zachow. akwenów z naturalną leśną strefą brzegową, bogatą w drzewa dziuplaste, ograniczenia urbanizacji ter. wokół akwenów, ogranicz. presji rekreacji i turystyki wodnej. --</p> <p>- Właściwy stan ochr. koncentracji siewki złotej wymaga: zachow. w okresie wędrowki wiosennej ter. łąkowych płytko zalanych. --- Właściwy stan ochr. zielonki wymaga: zachow. bagiennego char. terenu: bagiennych wysokich szuwarów z oczkami wody, zwykle jako komponentu stawów rybnych bądź zalewanych części dolin rzecznych. --- Właściwy stan ochr. samotnika wymaga: zachow. bagiennego char. biotopu, w tym bagiennych lasów.</p> <p>[Wymaga wg. planu lokalnej współpracy 2007: utrzymanie obecnych wilg. war. wodnych wilg. użytków zielonych.]</p> <p>Utrzymanie lub odtworzenie właściwego stanu ochrony. Właściwy stan ochr. łągów wierzbowych, topolowych, olszowych i jesionowych (91E0) wymaga: uwodnienie (w tym, jeśli dotyczy, dynamika zalewów) normalne z punktu widzenia odpowiedniego podtypu (zbiorowiska roślinnego). Naturalny lub zrenaturalizowany charakter i reżim hydrolog. cieków, jezeli sąsiadują z łąkami.</p>
PLGW700020	PLH280002	Gierłoż	<p>Utrzymanie lub odtworzenie właściwego stanu ochrony. Właściwy stan ochr. borów i lasów bagiennych (91D0) wymaga: bagienne uwodnienie. Brak antropogenicznego odwadniania. --- Właściwy stan ochr. łągów wierzbowych, topolowych, olszowych i jesionowych (91E0) wymaga: uwodnienie (w tym, jeśli dotyczy, dynamika zalewów) normalne z punktu widzenia odpowiedniego podtypu (zbiorowiska roślinnego). Naturalny lub zrenaturalizowany charakter i reżim hydrolog. cieków, jezeli sąsiadują z łąkami.</p>
PLGW700020	PLH280004	Mamerki	<p>Utrzymanie lub odtworzenie właściwego stanu ochrony. Właściwy stan ochr. borów i lasów bagiennych (91D0) wymaga: bagienne uwodnienie. Brak antropogenicznego odwadniania. --- Właściwy stan ochr. łągów wierzbowych, topolowych, olszowych i jesionowych (91E0) wymaga: uwodnienie (w tym, jeśli dotyczy, dynamika zalewów) normalne z punktu widzenia odpowiedniego podtypu (zbiorowiska roślinnego). Naturalny lub zrenaturalizowany charakter i reżim hydrolog. cieków, jezeli sąsiadują z łąkami.</p>

Kod JCW	Kod obszaru chronionego	Nazwa obszaru chronionego	Cel środowiskowy dla obszaru chronionego
PLGW700020	PLH280006	Rzeka Pasłęka	<p>Utrzymanie lub odtworzenie właściwego stanu ochrony. Właściwy stan ochr. chronionych w obszarze gat. ryb wymaga (wg. najbardziej wymagającego gat.): Ciągłość ekologiczna - brak sztucznych przegrad wyższych niż 10 cm. EFH+ w klasie I lub II. Jakość hydromorfologiczna (śr. arytm. ocen elementów: geometria koryta, substrat denny, charakterystyka przepływu, charakter i modyfikacja brzegów, mobilność koryta, ciągłość cieku wg PN-EN 14614) <2.5. Właściwy stan ochr. starorzeczy i naturalnych eutroficznych zbiorników wodnych (3150) wymaga: zaostrożone parametry fizykochemiczne: przewodność >2,5 m (w płytszych do dna), niezależnie od współczynn. Schindlera; pokrycie pleustofitów <25%, a w starorzeczach <50% pow. wody. Brak gat. obcych i inwazyjnych z ew. wyjątk. dopuszczalnej moczarki kanad. pH 6,5-7,9. Przewodnictwo <600 mikroS/cm. Brak zakwitów sinicowych. Wykluczenie presji dopływu zanieczyszczeń ze zlewni i zlych form gosp. rybackiej, naturalna strefa brzegowa i litoral. W przypadku starorzeczy: naturalna dynamika i reżim hydrologiczny rzeki; dające możliwości powstawania nowych starorzeczy i naturalnego okresowego kontaktu z wodami rzecznyymi starorzeczy istniejących. --- Właściwy stan ochr. zmiennościwilgotnych łąk trzęślicowych (6410) wymaga: zachow. zmiennościwilgotnych i wilgotnych warunków siedliskowych, umożliw. jednak przynajmniej okazjonalne (niekonięcznie coroczne) koszenie. --- Właściwy stan ochr. torfowisk przejściowych i trzęsawisk (7140) wymaga: bagienne, naturalne warunki wodne. Poziom wody nie głębiej niż 10 cm ppt. Brak sieci rowów i kanałów melioracyjnych oraz innych elementów infrastruktury melioracyjnej odwadniającej torfowisko bądź infrastruktura melioracyjna w wystarczającym stopniu „zneutralizowana” na skutek podjętych działań ochronnych (zasypanie rowów, budowa przegrad itp.). --- Właściwy stan ochr. łąg wierzbowych, topolowych, olszowych i jesionowych (91E0) wymaga: uwodnienie (w tym, jeśli dotyczy, dynamika zalewów) normalnie z punktu widzenia odpowiedniego podtypu (zbiorowiska roślinnego). Naturalny lub zrenaturalizowany charakter i reżim hydrolog. cieków, jeżeli sąsiadują z łąkami. --- Właściwy stan ochr. łąg wodnych lasów dębowo-wiązowo-jesionowych (91F0) wymaga: zalewy wodami rzecznyymi raz na kilka lat. W przypadku łąg poza zalewowymi dolinami rzecznyymi - naturalne wilgotne warunki wodne. --- Właściwy stan ochr. bobra wymaga: tolerowanie działań bobrów. --- Właściwy stan ochr. wydry wymaga: bogatej bazy żerowej, pośrednio zachowania lub odtworzenia naturalnego źródnicow. siedlisk ryb i płazów. --- Właściwy stan ochr. kumaka niz. wymaga: zachow. miejsc łągowych, w postaci (zależnie od specyf. obszaru) stawów lub kompleksów drobnych zbiorn. wodnych o naturalnym charakterze. Brak trendu zanikania drobnych oczek wodnych w krajobrazie. --- Właściwy stan ochr. traszki grzebieniastej wymaga: zachow. kompleksów drobnych zbiorn. wodnych o naturalnym charakterze. Brak trendu zanikania oczek wodnych w krajobrazie. --- Właściwy stan ochr. kozy wymaga, oprócz celu skonsolidowanego dla ryb: Gdy wyst. w starorzeczach, zachow. starorzeczy w stanie natur. Gdy wyst. w rowach, obecność namutów. Gdy wyst. w jeziorach naturalność strefy brzeg. i litoralu. Wzgl. liczebność >0,01 os./m2, obecne wszystkie kat. wiekowe (ADULT, JUV, YOY) i YOY+JUV>50%; udział >5% w zespole ryb i minogów. --- Właściwy stan ochr. głowacza białopłetwego wymaga, oprócz celu skonsolidowanego dla ryb: Mozaika mikrosiedlisk dna zawierająca kryjówki dla osobn. dorosłych, potencjalne tarliska, miejsca odrostu narybku. Brak zarybiień w obwodzie rybackim powodujących wzrost populacji gat. gospodarczych zjadających głowacze. Wzgl. liczebność >0,01 os./m2, obecne wszystkie kat. wiekowe (ADULT, JUV, YOY) i YOY+JUV>50%. --- Właściwy stan ochr. minoga rzecznyego w obszarach rozrodu wymaga, oprócz celu skonsolidowanego dla ryb: Wstępowanie mozaiki mikrosiedlisk potencjalnych tarlowych (odc. piaszczysto-żwirowe) i potenc. miejsc odrostu larw (namuty). --- Właściwy stan ochr. minoga strumieniowego wymaga, oprócz celu skonsolidowanego dla ryb: Występowanie mozaiki mikrosiedlisk potencjalnych tarlowych (odc. piaszczysto-żwirowe) i potenc. miejsc odrostu larw (namuty). Wzgl. liczebność >0,05 os./m2, obecne wszystkie kategorie wiekowe spośród trzech (ADULT, JUV, YOY) lub brak JUV. Udział >10% w zespole ryb i minogów. --- Właściwy stan ochr. piskorza wymaga, oprócz celu skonsolidowanego dla ryb: Gdy wyst. w starorzeczach, zachow. starorzeczy w stanie natur. Gdy</p>

Kod JCW	Kod obszaru chronionego	Nazwa obszaru chronionego	Cel środowiskowy dla obszaru chronionego
PLGW700020	PLH280011	Gązwa	<p>wyst. w rowach, obecność namulców. Gdy wyst. w jeziorach, naturalność strefy brzeg. i litoralu. Wzgl. liczebność >0,01 os./m2, obecne wszystkie kat. wiekowe (ADUL T, JUV, YOY) i YOY+JUV>50%; udział >3% w zespole ryb i minogów. --- Właściwy stan ochr. różanki wymaga, oprócz celu skonsolidowanego dla ryb: Zarośn. wody przez roślinność >50%. Względna liczebność mały skójkowatych >0,1 os./m2. Gdy wyst. w jez. naturalność strefy litoralu i wyst. mały skójkowatych >0,1 os./m2. Wzgl. liczebność >0,01 os./m2, >25 osobn. <4 cm dług.; udział >20% w zespole ryb i minogów. --- Właściwy stan ochr. trzepli zielonej wymaga: koryto ciekła naturalne lub zrenaturyzowane (także spontan.), z dopuszcz. niewielkimi przekształceniami nie zmien. istotnie char. przepływu i brzegów. W miejscach wyst. > 10 os./10 m.</p> <p>Utrzymanie lub odtworzenie właściwego stanu ochrony. Właściwy stan ochr. torfowisk wysokich (7110) wymaga: bagienne, naturalne warunki wodne. Poziom wody nie głębiej niż 10 cm ppt. Brak sieci rowów i kanałów melioracyjnych oraz innych elementów infrastruktury melioracyjnej odwadniającej torfowisko bądź infrastruktura melioracyjna w wystarczającym stopniu „zneutralizowana” na skutek podjętych działań ochronnych (zasypywanie rowów, budowa przegród itp.). --- Właściwy stan ochr. torfowisk wysokich zdegrad. lecz zdolnych do regeneracji (7110) wymaga: bagienne, naturalne warunki wodne. Poziom wody nie głębiej niż 20 cm ppt. Brak sieci rowów i kanałów melioracyjnych oraz innych elementów infrastruktury melioracyjnej odwadniającej torfowisko bądź infrastruktura melioracyjna w wystarczającym stopniu „zneutralizowana” na skutek podjętych działań ochronnych (zasypywanie rowów, budowa przegród itp.). --- Właściwy stan ochr. borów i lasów bagiennych (91D0) wymaga: bagienne uwodnienie. Brak antropogenicznego odwadniania. --- Właściwy stan ochr. kumaka niz. wymaga: zachow. miejsc łęgowych, w postaci (zależnie od specyf. obszaru) stawów lub kompleksów drobnych zbiorn. wodnych o naturalnym charakterze. Brak trendu zanikania drobnych oczek wodnych w krajobrazie.</p> <p>[Wymaga wg proj. PZO: Stabilizacja poziomu wody na torfowisku w celu powstrzymania sukcesji sosny a następnie stopniowej regresji tego gatunku, poprzez zablokowanie odpływów rowami].</p>

Kod JCW	Kod obszaru chronionego	Nazwa obszaru chronionego	Cel środowiskowy dla obszaru chronionego
PLGW700020	PLH280033	Warmińskie Buczyny	<p>Utrzymanie lub odtworzenie właściwego stanu ochrony. Właściwy stan ochr. starorzeczy i naturalnych eutroficznych zbiorników wodnych (3150) wymaga: zastrzone parametry fizykochemiczne: przezroczystość (wid. krążka Secchiego) >2,5 m (w płytszych do dna), niezależnie od współczynn. Schindlera; pokrycie pleustofitów <25%, a w starorzeczach <50% pow. wody. Brak gat. obcych i inwazyjnych z ew. wyjątk. dopuszczalnej moczarki kanad. pH 6,5-7,9. Przewodnictwo <600 mikroS/cm. Brak zakwitów sinicowych. Wykluczenie presji dopływu zanieczyszczeń ze zlewni i złych form gosp. rybackiej, naturalna strefa brzegowa i litoral. W przypadku starorzeczy: naturalna dynamika i reżim hydrologiczny rzeki; dające możliwości powstawania nowych starorzeczy i naturalnego okresowego kontaktu z wodami rzecznyymi starorzeczy istniejących. --- Właściwy stan ochr. ziołorośli górskich lub nadrzecznych (6430) wymaga: naturalność koryt rzecznych/potoków i stref brzegowych, umożliwiająca swobodne wykształcanie się ziołorośli. --- Właściwy stan ochr. torfowisk przejściowych i trzęsawisk (7140) wymaga: bagienne, naturalne warunki wodne. Poziom wody nie głębiej niż 10 cm ppt. Brak sieci rowów i kanałów melioracyjnych oraz innych elementów infrastruktury melioracyjnej odwadniającej torfowisko bądź infrastruktura melioracyjna w wystarczającym stopniu „zneutralizowana” na skutek podjętych działań ochronnych (zasypywanie rowów, budowa przegród itp.). --- Właściwy stan ochr. łąk wierzbowych, topolowych, olszowych i jesionowych (91E0) wymaga: uwodnienie (w tym, jeśli dotyczy, dynamika zalewów) normalne z punktu widzenia odpowiedniego podtypu (zbiorowiska roślinnego). Naturalny lub zrenaturalizowany charakter i reżim hydrolog. cieków, jezeli sąsiadują z łąkami. --- Właściwy stan ochr. bobra wymaga: tolerowanie działań bobrów. --- Właściwy stan ochr. wydry wymaga: bogatej bazy żerowej, pośrednio zachowania lub odtworzenia naturalnego zróżnicow. siedlisk ryb i ptaków. --- Właściwy stan ochr. kumaka niz. wymaga: zachow. miejsc łąkowych, w postaci (zależnie od specyf. obszaru) stawów lub kompleksów drobnych zbiorn. wodnych o naturalnym charakterze. Brak trendu zanikania drobnych oczek wodnych w krajobrazie. --- Właściwy stan ochr. czerwonoczyka nieparka wymaga: naturalne war. wodne siedliska łąkowego, lokalnie podmokłe i wilgotne, w tym jeśli dotyczy z zarośn. rowami z wyst. szczawi, ale umożliw. koszenie łąk.</p> <p>[Wymaga wg proj. dokument. PZO: Dla jeziora Limajno - osiągnięcie bardzo dobrego stanu ekologicznego, w tym unaturalnienie strefy brzegowej, w perspektywie czasowej 2021 r. Co najmniej 90% strefy litoralu nie zaburzone. Powstrzymanie urbanizacji otoczenia jeziora na poziomie wyznaczonym obecnie obowiązującymi planami. Zachowana cała różnorodność biologiczna związana z jeziorami. Zachowanie naturalnej dynamiki ziołorośli w dol. Łyny i naturalnych procesów w łąkach. Utrzymanie bez ingerencji rzeki Łyny i jej bezpośredniego sąsiedztwa.]</p>
PLGW700020	PLH280039	Jonkowo-Warkaly	<p>Utrzymanie lub odtworzenie właściwego stanu ochrony. Właściwy stan ochr. naturalnych, dystroficznych zbiorn. wodnych (3160) wymaga: naturalny stan hydrologii i roślinności powiązanych torfowisk; przewodnictwo <100 mikroS/cm; TDS <60 m/dm3; barwa wody: <50 mg Pt/dm-3 (lub barwa wody brązowa; klarowna lub o niewielkiej mętności). pH 3-7. Brak sieci czynnych sztucznych rowów odwadniających lub doprowadzających wody spoza torfowiska; plankton z domin. gat. mikstroficznych i ew. sprężnic, z obecn. gat. acydofilnych, bez zakwitów sinicowych ani dominacji sinic lub okrzemek; wykluczenie intens. gosp. ryb., w szczególności nawożenia i wapnowania. --- Właściwy stan ochr. torfowisk przejściowych i trzęsawisk (7140) wymaga: bagienne, naturalne warunki wodne. Poziom wody nie głębiej niż 10 cm ppt. Brak sieci rowów i kanałów melioracyjnych oraz innych elementów infrastruktury melioracyjnej odwadniającej torfowisko bądź infrastruktura melioracyjna w wystarczającym stopniu „zneutralizowana” na skutek podjętych działań ochronnych (zasypywanie rowów, budowa przegród itp.). --- Właściwy stan ochr. górskich i nizinnych torfowisk zasadowych o charakterze młak, turzycowisk i mechowisk (7230) wymaga: poziom wody w przedziale 10 cm ppt - 2 cm ppt. Stabilne zasilanie wodami podziemnymi pH>7. Brak sieci rowów i kanałów melioracyjnych oraz innych elementów infrastruktury melioracyjnej odwadniającej torfowisko bądź infrastruktura melioracyjna w wystarczającym stopniu „zneutralizowana” na skutek podjętych działań ochronnych (zasypywanie rowów, budowa przegród itp.). --- Właściwy stan ochr. borów i lasów bagiennych (91D0) wymaga: bagienne uwodnienie. Brak antropogenicznego odwadniania.</p>

Kod JCW	Kod obszaru chronionego	Nazwa obszaru chronionego	Cel środowiskowy dla obszaru chronionego
PLGW700020	PLH280040	Kaszuny	<p>[Wymaga wg proj. dokument. PZO: Odtworzenie właściwego udowdnienia torfowisk oraz borów i lasów bagiennych, poprzez budowę zastawek hamujących nadmierny odpływ wód oraz podnoszących i stabilizujących poziom wód gruntowych].</p> <p>Utrzymanie lub odtworzenie właściwego stanu ochrony. Właściwy stan ochr. starorzeczy i naturalnych eutroficznych zbiorników wodnych (3150) wymaga: zastrzone parametry fizykochemiczne: przezroczystość (wid. krążka Secchiego) >2.5 m (w płytszych do dna), niezależnie od współczyn. Schindlera; pokrycie pleustofitów <25%, a w starorzeczach <50% pow. wody. Brak gat. obcych i inwazyjnych z ew. wyjątk. dopuszczalnej moczarki kanad. pH 6,5-7,9. Przewodnictwo <600 mikroS/cm. Brak zakwitów sinicowych. Wykluczenie presji dopływu zanieczyszczeń ze zlewni i złych form gosp. rybackiej, naturalna strefa brzegowa i litoral. W przypadku starorzeczy: naturalna dynamika i reżim hydrologiczny rzeki; dające możliwości powstawania nowych starorzeczy i naturalnego okresowego kontaktu z wodami rzecznyimi starorzeczy istniejących. --- Właściwy stan ochr. torfowisk wysokich (7110) wymaga: bagienne, naturalne warunki wodne. Poziom wody nie głębiej niż 10 cm ppt. Brak sieci rowów i kanałów melioracyjnych oraz innych elementów infrastruktury melioracyjnej odwadniającej torfowisko bądź infrastruktura melioracyjna w wystarczającym stopniu „zneutralizowana” na skutek podjętych działań ochronnych (zasypywanie rowów, budowa przegród itp.). --- Właściwy stan ochr. torfowisk przejściowych i trzęsawisk (7140) wymaga: bagienne, naturalne warunki wodne. Poziom wody nie głębiej niż 10 cm ppt. Brak sieci rowów i kanałów melioracyjnych oraz innych elementów infrastruktury melioracyjnej odwadniającej torfowisko bądź infrastruktura melioracyjna w wystarczającym stopniu „zneutralizowana” na skutek podjętych działań ochronnych (zasypywanie rowów, budowa przegród itp.). --- Właściwy stan ochr. lasów bagiennych (91D0) wymaga: bagienne uwodnienie. Brak antropogenicznego odwadniania. --- Właściwy stan ochr. łągów wierzbowych, topolowych, olszowych i jesionowych (91E0) wymaga: uwodnienie (w tym, jeśli dotyczy, dynamika zalewów) normalne z punktu widzenia odpowiedniego podtypu (zbiorowiska roślinnego). Naturalny lub zrenaturalizowany charakter i reżim hydrolog. cieków, jezeli sąsiadują z łągami.</p> <p>[Wymaga wg proj. PZO: Zachowanie naturalnej roślinności linii brzegowej oraz naturalnej roślinności strefy wodnej jezior. Zachow. obecnych optymalnych warunków wodnych torfowisk i borów i lasów bagiennych.].</p>

Kod JCW	Kod obszaru chronionego	Nazwa obszaru chronionego	Cel środowiskowy dla obszaru chronionego
PLGW700020	PLH280044	Ostoja nad Oświnem	<p>Utrzymanie lub odtworzenie właściwego stanu ochrony. Właściwy stan ochr. chronionych w obszarze gat. ryb wymaga (wg. najbardziej wymagającego gat.): Ciągłość ekologiczna - brak sztucznych przegród wyższych niż 10 cm. EFI+ w klasie I lub II. Jakość hydromorfologiczna (śr. arytm. ocen elementów: geometria koryta, substrat denny, charakterystyka przepływu, charakter i modyfikacja brzegów, mobilność koryta, ciągłość cieku wg PN-EN 14614) <2,5. Właściwy stan ochr. starorzeczy i naturalnych eutroficznych zbiorników wodnych (3150) wymaga: zastrzeżone parametry fizykochemiczne: przewodność (wid. krążka Secchięgo) >2,5 m (w płytszych do dna), niezależnie od współczyn. Schindlera; pokrycie pleustofitów <25%, a w starorzeczach <50% pow. wody. Brak gat. obcych i inwazyjnych z ew. wyjątk. dopuszczalnej mocznarki kanad. pH 6,5-7,9. Przewodność <600 mikroS/cm. Brak zakwitów sinicowych. Wykluczenie presji dopływu zanieczyszczeń ze zlewni i zlych form gosp. rybackiej, naturalna strefa brzegowa i litoral. W przypadku starorzeczy: naturalna dynamika i reżim hydrologiczny rzeki; dające możliwości powstawania nowych starorzeczy i naturalnego okresowego kontaktu z wodami rzecznyymi starorzeczy istniejących. --- Właściwy stan ochr. torfowisk wysokich (7110) wymaga: bagienne, naturalne warunki wodne. Poziom wody nie głębiej niż 10 cm ppt. Brak sieci rowów i kanałów melioracyjnych oraz innych elementów infrastruktury melioracyjnej odwadniającej torfowisko bądź infrastruktura melioracyjna w wystarczającym stopniu „zneutralizowana” na skutek podjętych działań ochronnych (zasypywanie rowów, budowa przegród itp.). --- Właściwy stan ochr. borów i lasów bagiennych (91D0) wymaga: bagienne uwodnienie. Brak antropogenicznego odwadniania. --- Właściwy stan ochr. łąk i torfowisk, topolowych, olszowych i jesionowych (91E0) wymaga: uwodnienie (w tym, jeśli dotyczy, dynamika zalewów) normalne z punktu widzenia odpowiedniego podtypu (zbiorowiska roślinnego). Naturalny lub zrenaturalizowany charakter i reżim hydrolog. cieków, jezeli sąsiadują z łąkami. --- Właściwy stan ochr. bobrowa wymaga: tolerowanie działań bobrów. --- Właściwy stan ochr. wydry wymaga: bogatej bazy żerowej, pośrednio zachowania lub odtworzenia naturalnego różnicow. siedlisk ryb i płazów. --- Właściwy stan ochr. żółwia błotnego wymaga: stabilność zbiornika wodnego, bogactwo struktur do wygrzewania i ukrywania się (rośl. wodna, powalone drzewa, konary), obfitość bezkręgowców i drobnych kręgowców stanów. bazę pokarmową. --- Właściwy stan ochr. kumaka niz. wymaga: zachow. miejsc lęgowych, w postaci (zależnie od specyf. obszaru) stawów lub kompleksów drobnych zbiorn. wodnych o naturalnym charakterze. Brak trendu zanikania drobnych oczek wodnych w krajobrazie. --- Właściwy stan ochr. kozy wymaga, oprócz celu skonsolidowanego dla ryb: Gdy wyst. w starorzeczach, zachow. starorzeczy w stanie natur. Gdy wyst. w rowach, obecność namulców. Gdy wyst. w jeziorach naturalność strefy brzeg. i litoralu. Wzgl. liczebność >0,01 os./m2, obecne wszystkie kat. wiekowe (ADULT, JUV, YOY) i YOY+JUV>50%; udział >5% w zespole ryb i minogów. --- Właściwy stan ochr. piskorza wymaga, oprócz celu skonsolidowanego dla ryb: Gdy wyst. w starorzeczach, zachow. starorzeczy w stanie natur. Gdy wyst. w rowach, obecność namulców. Gdy wyst. w jeziorach, naturalność strefy brzeg. i litoralu. Wzgl. liczebność >0,01 os./m2, obecne wszystkie kat. wiekowe (ADULT, JUV, YOY) i YOY+JUV>50%; udział >3% w zespole ryb i minogów. --- Właściwy stan ochr. różanki wymaga, oprócz celu skonsolidowanego dla ryb: Zarośn. wody przez roślinność >50%. Względna liczebność mały skójkowatych >0,1 os./m2. Gdy wyst. w jez. naturalność strefy litoralu i wysł. mały skójkowatych >0,1 os./m2. Wzgl. liczebność >0,01 os./m2. >25 osobn. <4 cm dług.; udział >20% w zespole ryb i minogów.</p>

Kod JCW	Kod obszaru chronionego	Nazwa obszaru chronionego	Cel środowiskowy dla obszaru chronionego
PLGW700020	PLH280045	Ostoja Północnomazurska	<p>Utrzymanie lub odtworzenie właściwego stanu ochrony. Właściwy stan ochr. chronionych w obszarze gat. ryb wymaga (wg. najbardziej wymagającego gat.): Ciągłość ekologiczna - brak sztucznych przegród wyższych niż 10 cm. EFI+ w klasie I lub II. Jakość hydromorfologiczna (sr. arytm. ocen elementów: geometria koryta, substrat denny, charakterystyka przepływu, charakter i modyfikacja brzegów, mobilność cieków wg PN-EN 14614) <2,5. Właściwy stan ochr. twarдовых oligo- i mezotroficznych zbiorników z podwodnymi łakami ramieniem (3140) wymaga: zachowanie ilościowości i różnorodności podwodnych łak ramieniowych. Optymalnie >4 gat. ramienic. Strefa fotyczna >15 m głęb. lub do dna jez. Występowanie ramienic >5 m głęb. lub do dna jez. pH stabilne, 7-8,5. Brak gat. obcych z ew. wyjątk. dopuszczalnej moczarki kanad. Brak gat. ekspansywnych jak rogatek sztywne, rdzennica grzebieniasta, glony nitkowate. Brak dominacji sinic. Wykluczenie presji dopływu ścieków, eutrofizacji, użytkowania wędkarskiego i in. użytkowania rekreacyjnego, fragmentacji strefy brzegowej, szuwarów i litoralu, która mogłaby pogarszać parametry wody lub stan roślinności ramieniowej. --- Właściwy stan ochr. starorzeczy i naturalnych eutroficznych zbiorników wodnych (3150) wymaga: zaostrzone parametry fizykochemiczne: przewodność (wid. krążka Secchiego) >2,5 m (w płytszych do dna), niezależnie od współczyn. Schindlera; pokrycie pleustofitów <25%, a w starorzeczach <50% pow. wody. Brak gat. obcych i inwazyjnych z ew. wyjątk. dopuszczalnej moczarki kanad. pH 6,5-7,9. Przewodnictwo <600 mikroS/cm. Brak zakwitów sinicowych. Wykluczenie presji dopływu zanieczyszczeń ze zlewni i zlych form gosp. rybackiej, naturalna strefa brzegowa i litoral. W przypadku starorzeczy: naturalna dynamika i reżim hydrologiczny rzeki; dające możliwości powstawania nowych starorzeczy i naturalnego okresowego kontaktu z wodami rzeczniczymi starorzeczy istniejących. --- Właściwy stan ochr. łęgów wierzbowych, topolowych, olszowych i jesionowych (91E0) wymaga: uwodnienie (w tym, jeśli dotyczy, dynamika zalewów) normalne z punktu widzenia odpowiedniego podtypu (zbiorowiska roślinnego). Naturalny lub zrenaturalizowany charakter i reżim hydrolog. cieków, jeżeli sąsiadują z łęgami. --- Właściwy stan ochr. łęgowych lasów dębowo-wiązowo-jesionowych (91F0) wymaga: zalewy wodami rzeczniczymi raz na kilka lat. W przypadku łęgów poza zalewowymi dolinami rzeczniczymi - naturalne wilgotne warunki wodne. --- Właściwy stan ochr. kumaka niz. wymaga: zachow. miejsc łęgowych, w postaci (zależnie od specyf. obszaru) stawów lub kompleksów drobnych zbiorn. wodnych o naturalnym charakterze. Brak trendu zanikania drobnych oczek wodnych w krajobrazie. --- Właściwy stan ochr. kozy wymaga, oprócz celu skonsolidowanego dla ryb: Gdy wyst. w starorzeczach, zachow. starorzeczy w stanie natur. Gdy wyst. w rowach, obecność namulców. Gdy wyst. w jeziorach naturalności strefy brzeg. i litoralu. Wzgl. liczebność >0,01 os./m2, obecne wszystkie kat. wiekowe (ADUL T, JUV, YOY) i YOY+JUV>50%; udział >3% w zespole ryb i minogów. --- Właściwy stan ochr. różnoki wymaga, oprócz celu skonsolidowanego dla ryb: Zarośn. wody przez roślinność >50%. Względna liczebność małży skójkowatych >0,1 os./m2. Gdy wyst. w jez. naturalności strefy litoralu i wyst. małży skójkowatych >0,1 os./m2. Wzgl. liczebność >0,01 os./m2, >25 osobn. <4 cm dług.; udział >20% w zespole ryb i minogów.</p>
PLGW700020	PLH280046	Swajnie	<p>Utrzymanie lub odtworzenie właściwego stanu ochrony. Właściwy stan ochr. chronionych w obszarze gat. ryb wymaga (wg. najbardziej wymagającego gat.): Ciągłość ekologiczna - brak sztucznych przegród wyższych niż 10 cm. EFI+ w klasie I lub II. Jakość hydromorfologiczna (sr. arytm. ocen elementów: geometria koryta, substrat denny, charakterystyka przepływu, charakter i modyfikacja brzegów, mobilność cieków wg PN-EN 14614) <2,5. Właściwy stan ochr. starorzeczy i naturalnych eutroficznych zbiorników wodnych (3150) wymaga: zaostrzone parametry fizykochemiczne: przewodność (wid. krążka Secchiego) >2,5 m (w płytszych do dna), niezależnie od współczyn. Schindlera; pokrycie pleustofitów <25%, a w starorzeczach <50% pow. wody. Brak gat. obcych i inwazyjnych z ew. wyjątk. dopuszczalnej moczarki kanad. pH 6,5-7,9. Przewodnictwo <600 mikroS/cm. Brak zakwitów sinicowych.</p>

Kod JCW	Kod obszaru chronionego	Nazwa obszaru chronionego	Cel środowiskowy dla obszaru chronionego
			<p>Wykluczenie presji dopływu zanieczyszczeń ze zlewni i złyż form gosp. rybackiej, naturalna strefa brzegowa i litoral. W przypadku starorzeczy: naturalna dynamika i reżim hydrologiczny rzeki; dające możliwości powstawania nowych starorzeczy i naturalnego okresowego kontaktu z wodami rzecznoymi starorzeczy istniejących. --- Właściwy stan ochr. naturalnych, dystroficznych zbiorn. wodnych (3160) wymaga: naturalny stan hydrologii i roślinności powiązanych torfowisk; przewodnictwo <100 mikroS/cm; TDS <60 mg/dm³; barwa wody: <50 mg Pt/dm³ (lub barwa wody brązowa, klarowna lub o niewielkiej mętności). pH 3-7. Brak sieci czynnych sztucznych rowów odwadniających lub doprowadzających wody spoza torfowiska; plankton z domin. gat. mikrotroficznym i ew. sprężnic, z obec. gat. acydofilnych, bez zakwitów sinicowych ani dominacji sinic lub okrzemek; wykluczenie intens. gosp. ryb., w szczególności nawożenia i wapnowania. --- Właściwy stan ochr. torfowisk wysokich (7110) wymaga: bagienne, naturalne warunki wodne. Poziom wody nie głębiej niż 10 cm ppt. Brak sieci rowów i kanałów melioracyjnych oraz innych elementów infrastruktury melioracyjnej odwadniającej działających ochronnych (zasypywanie rowów, budowa przegród itp.). --- Właściwy stan ochr. torfowisk przejściowych i trzęsawisk (7140) wymaga: bagienne, naturalne warunki wodne. Poziom wody nie głębiej niż 10 cm ppt. Brak sieci rowów i kanałów melioracyjnych oraz innych elementów infrastruktury melioracyjnej odwadniającej torfowisko bądź infrastruktura melioracyjna w wystarczającym stopniu „zneutralizowana” na skutek podjętych działań ochronnych (zasypywanie rowów, budowa przegród itp.). --- Właściwy stan ochr. łąk bagiennych (91D0) wymaga: bagienne uwodnienie. Brak antropogenicznego odwadniania. --- Właściwy stan ochr. łąk wierzbowych, topolowych, olszowych i jesionowych (91E0) wymaga: uwodnienie (w tym, jeśli dotyczy, dynamika zalewów) normalne z punktu widzenia odpowiedniego podtypu (zbiorowiska roślinnego). Naturalny lub zrenaturalizowany charakter i reżim hydrolog. cieków, jezeli sąsiadują z łąkami. --- Właściwy stan ochr. haczykowca błyszczącego wymaga: uwodnienie terenu (wilgotność podłoża) duże. --- Właściwy stan ochr. haczykowca błyszczącego wymaga: uwodnienie terenu (wilgotność podłoża) duże. --- Właściwy stan ochr. bobra wymaga: tolerowanie działań bobrów. --- Właściwy stan ochr. wydry wymaga: bogatej bazy żerowej, pośrednio zachowania lub odtworzenia naturalnego zróżnicow. siedlisk ryb i ptaków. --- Właściwy stan ochr. kumaka niz. wymaga: zachow. miejsc łęgowych, w postaci (zależnie od specyf. obszaru) stawów lub kompleksów drobnych zbiorn. wodnych o naturalnym charakterze. Brak trendu zanikania drobnych oczek wodnych w krajobrazie. --- Właściwy stan ochr. głowacza białopłetwego wymaga, oprócz celu skonsolidowanego dla ryb: Mozaika mikrosiedlisk dna zawierająca kryjówki dla osobn. dorosłych, potencjalne tarliska, miejsca odrostu narybku. Brak zarybień w obwodzie rybackim powodujących wzrost populacji gat. gospodarczych zjadających głowacze. Wzgl. liczebność >0,01 os./m², obecne wszystkie kat. wiekowe (ADULT, JUV, YOY) i YOY+JUV>50%. --- Właściwy stan ochr. minoga strumieniowego wymaga, oprócz celu skonsolidowanego dla ryb: Występowanie mozaiki mikrosiedlisk potencjalnych tartlowych (odc. piaszczysto-żwirowe) i potenc. miejsc odrostu larw (narmuty). Wzgl. liczebność >0,05 os./m², obecne wszystkie kategorie wiekowe spośród trzech (ADULT, JUV, YOY) lub brak JUV. Udział >10% w zespole ryb i minogów. --- Właściwy stan ochr. czerwonicyka nieparka wymaga: naturalne war. wodne siedliska łąkowego, lokalnie podmokłe i wilgotne, w tym jeśli dotyczy zarośla rowami z wyst. szczawii, ale umożliw. koszenie łąk. --- Właściwy stan ochr. skójki gruboskorupowej wymaga: koryto rzeki naturalne lub zrenaturyzowane. Natur. struktura substratu dna. Azotany <=2mg/l NO₃-N. W miejscach wyst. >10 os./1 mb cieku. Obecność wszystkich klas wielk.: <3 cm, 3-6 cm, >6 cm. [Pozostawienie w stanie naturalnym jez. Swajnie, jeziorok dystroficznych, torfowisk. Zachowanie rzeki Kirsna na odcinku przebiegającym przez obszar w stanie naturalnym, nie regulowanie i nie odmulanie, pozostawienie przewróconych drzew. Tolerowanie piętrzenia wody przez bobry i jego skutków.]</p>

Kod JCW	Kod obszaru chronionego	Nazwa obszaru chronionego	Cel środowiskowy dla obszaru chronionego
PLGW700020	PLH280047	Torfowiska Źródłiskowe koło Łabędzka	<p>Utrzymanie lub odtworzenie właściwego stanu ochrony. Właściwy stan ochr. źródełk wapiennych (7220) wymaga: stały i równomierny wypływ wód podziemnych bogatych w Ca. --- Właściwy stan ochr. łęgów wierzbowych, topolowych, olszowych i jesionowych (91E0) wymaga: uwodnienie (w tym, jeśli dotyczy, dynamika zalewów) normalne z punktu widzenia odpowiedniego podtypu (Zbiorowiska roślinnego). Naturalny lub zrenaturalizowany charakter i reżim hydrolog. cieków, jezeli sąsiadują z łęgami.</p>
PLGW700020	PLH280048	Ostoja Piska	<p>Utrzymanie lub odtworzenie właściwego stanu ochrony. Właściwy stan ochr. chronionych w obszarze gat. ryb wymaga (wg. najbardziej wymagającego gat.): Ciągłość ekologiczna - brak sztucznych przęgród wyższych niż 10 cm. EFI+ w klasie I lub II. Jakość hydromorfologiczna (śr. aryt. ocen elementów: geometria koryta, substrat denny, charakterystyka przepływu, charakter i modyfikacja brzegów, mobilność koryta, ciągłość cieku wg PN-EN 14614) <2,5. Właściwy stan ochr. twarodowodnych oligo- i mezotroficznym zbiorników z podwodnymi łakami ramieniem (3140) wymaga: zachowanie ilościowości i różnorodności podwodnych łak ramieniowych. Optymalnie >4 gat. ramienic. Strefa fotyczna >15 m głęb. lub do dna jez. Występowanie ramienic >5 m głęb. lub do dna jez. pH stabilne, 7-8,5. Brak gat. obcych z ew. wyjątk. dopuszczalnej moczarki kanad. Brak gat. ekspansywnych jak rogatek sztywne, rdestnica grzebieniasta, głony nitkowate. Brak dominacji sinic. Wykluczenie presji dopływu ścieków, eutrofizacji, użytkowania wędkarskiego i in. użytkowania rekreacyjnego, fragmentacji strefy brzegowej, szuwarów i litoralu, która mogłaby pogarszać parametry wody lub stan roślinności ramieniowej. --- Właściwy stan ochr. starorzeczy i naturalnych eutroficznych zbiorników wodnych (3150) wymaga: zastrzone parametry fizykochemiczne: przewodność (wid. krążka Secchi) >2,5 m (w płytszych do dna), niezależnie od współczyn. Schindlera; pokrycie pleustofitów <25%, a w starorzeczach <50% pow. wody. Brak gat. obcych i inwazyjnych z ew. wyjątk. dopuszczalnej moczarki kanad. pH 6,5-7,9. Przewodnictwo <600 mikroS/cm. Brak zakwitów sinicowych. Wykluczenie presji dopływu zanieczyszczeń ze zlewni i zły form gosp. rybackiej, naturalna strefa brzegowa i litoral. W przypadku starorzeczy: naturalna dynamika i reżim hydrologiczny rzeki; dające możliwości powstawania nowych starorzeczy i naturalnego okresowego kontaktu z wodami rzecznoymi starorzeczy istniejących. --- Właściwy stan ochr. naturalnych, dystroficznych zbiorn. wodnych (3160) wymaga: naturalny stan hydrologii i roślinności powiązanych torfowisk; przewodnictwo <100 mikroS/cm; TDS <60 m/dm3; barwa wody: <50 mg Pt/dm-3 (lub barwa wody brązowa, klarowna lub o niewielkiej mętności). pH 3-7. Brak sieci czynnych sztucznych rowów odwadniających lub doprowadzających wody spoza torfowiska; plankton z domin. gat. mikrotroficznym i ew. sprężnic, z obec. gat. acydofilnych, bez zakwitów sinicowych ani dominacji sinic lub okrzemek; wykluczenie intens. gosp. ryb., w szczególności nawożenia i wapnowania. --- Właściwy stan ochr. zmiennowilgotnych łąk trzęślicowych (6410) wymaga: zachow. zmiennowilgotnych i wilgotnych warunków siedliskowych, umożliw. jednak przynajmniej okazjonalne (niekoncecznie coroczne) koszenie. --- Właściwy stan ochr. torfowisk wysokich (7110) wymaga: bagienne, naturalne warunki wodne. Poziom wody nie głębiej niż 10 cm ppt. Brak sieci rowów i kanałów melioracyjnych oraz innych elementów infrastruktury melioracyjnej odwadniającej torfowisko bądź infrastruktura melioracyjna w wystarczającym stopniu „zneutralizowana” na skutek podjętych działań ochronnych (zasypywanie rowów, budowa przęgród itp.). --- Właściwy stan ochr. torfowisk przejściowych i trzęsawisk (7140) wymaga: bagienne, naturalne warunki wodne. Poziom wody nie głębiej niż 10 cm ppt. Brak sieci rowów i kanałów melioracyjnych oraz innych elementów infrastruktury melioracyjnej odwadniającej torfowisko bądź infrastruktura melioracyjna w wystarczającym stopniu „zneutralizowana” na skutek podjętych działań ochronnych (zasypywanie rowów, budowa przęgród itp.). --- Właściwy stan ochr. torfowisk niskich (7150) wymaga: poziom wody w przedziale 10 cm ppt - 2 cm npt. Brak sieci rowów i kanałów melioracyjnych oraz innych elementów infrastruktury melioracyjnej odwadniającej torfowisko bądź infrastruktura melioracyjna w wystarczającym stopniu „zneutralizowana” na skutek podjętych działań ochronnych (zasypywanie rowów, budowa przęgród itp.). --- Właściwy stan ochr. torfowisk nakładających (7220) wymaga: Poziom wody 0-10 cm ppt (dla kłociowisk dopuszcz. 0-10 cm ppt). --- Właściwy stan ochr. borów i lasów bagiennych (91D0) wymaga: bagienne</p>

Kod JCW	Kod obszaru chronionego	Nazwa obszaru chronionego	Cel środowiskowy dla obszaru chronionego
			<p>uwodnienie. Brak antropogenicznego odwadniania. --- Właściwy stan ochr. łęgów wierzbowych, topolowych, olszowych i jesionowych (91EO) wymaga: uwodnienie (w tym, jeśli dotyczy, dynamika zalewów) normalne z punktu widzenia odpowiedniego podtypu (zbiorowiska roślinnego). Naturalny lub zrenaturalizowany charakter i reżim hydrolog. cieków, jezeli sąsiadują z łęgami. --- Właściwy stan ochr. haczykowca błyszczącego wymaga: uwodnienie terenu (wilgotność podłoża) duże. --- Właściwy stan ochr. bobra wymaga: tolerowanie działań bobrów. --- Właściwy stan ochr. wydry wymaga: bogatej bazy żerowej, pośrednio zachowania lub odtworzenia naturalnego różnicow. siedlisk ryb i plażów. --- Właściwy stan ochr. zółwia błotnego wymaga: stabilność zbiornika wodnego, bogactwo struktur do wygrzewania i ukrywania się (rośl. wodna, powalone drzewa, konary), obfitość bezkręgowców i drobnych kręgowców ukrywania się (rośl. wodna, powalone drzewa, konary), obfitość bezkręgowców i drobnych kręgowców stanów. bazę pokarmową. --- Właściwy stan ochr. zółwia błotnego wymaga: stabilność zbiornika wodnego, bogactwo struktur do wygrzewania i ukrywania się (rośl. wodna, powalone drzewa, konary), obfitość bezkręgowców i drobnych kręgowców stanów. bazę pokarmową. --- Właściwy stan ochr. kumaka niz. wymaga: zachow. miejsc łęgowych, w postaci (zależnie od specyf. obszaru) stawów lub kompleksów drobnych zbiorn. wodnych o naturalnym charakterze. Brak trendu zanikania drobnych oczek wodnych w krajobrazie. --- Właściwy stan ochr. traszki grzebieniastej wymaga: zachow. kompleksów drobnych zbiorn. wodnych o naturalnym charakterze. Brak trendu zanikania drobnych oczek wodnych w krajobrazie. --- Właściwy stan ochr. kozy wymaga, oprócz celu skonsolidowanego dla ryb: Gdy wyst. w starorzeczach, zachow. starorzeczy w stanie natur. Gdy wyst. w rowach, obecność namulów. Gdy wyst. w jeziorach naturalność strefy brzeg. i litoralu. Wzgl. liczebność >0,01 os./m2, obecne wszystkie kat. wiekowe (ADULT, JUV, YOY) i YOY+JUV>50%; udział >5% w zespole ryb i minogów. --- Właściwy stan ochr. zalotki większej wymaga: naturalna mozaika rośl. wynurzonych i pływającej. 2 lub więcej gat. makrofitów przyjaznych zalotce. Niska antropopresja na strefę brzegową, w tym niska presja wędk., brak intens. gosp. ryb., brak odwadniania i wypływu wód zanieczyszcz., brak nowych lub odtwarzanych rowów odwadn. W miejscach wyst. >10 samców./100 m transektu; >10 wylinek/10 m2. --- Właściwy stan ochr. poczwarówki zwężonej wymaga: w miejscach wyst. naturalne (bezwzgl. domin. wilgotne lub mokre kl. II-III wg Killleena i Moorikensa) war. wodne.</p> <p>[Wymaga wg. 'pilotazowego planu ochrony': Zahamowanie procesu obniżania się poziomu wód gruntowych poprzez utrzymywanie maksymalnych i stabilnych stanów wód w jeziorach i rzekach, z szczególnym uwzględnieniem rzeki Krutyni poprzez całoroczne utrzymanie stałego i wysokiego poziomu wody na słuzach „Zyzdrój” i „Karwik” oraz jazie przy Jeziorze Krutyńskim. Dla słuz „Karwik” należy utrzymywać poziom lustra wody powyżej rzędnej 116 m n.p.m.</p> <p>Wykluczenie odwadniania terenów (z wyjątkiem osiedli i gruntów omych). Wykluczenie regulacji i umacniania brzegów wszystkich naturalnych cieków na terenie Ostoi. Zapewnienie wysokiego stanu jakości wód rzek i jezior (co najmniej II klasy) poprzez eliminację nielegalnych źródeł zanieczyszczeń, skanalizowanie wsi i osad oraz budowę nowoczesnych oczyszczalni ścieków. Wykluczenie odprowadzania oczyszczonych ścieków bezpośrednio do jezior oraz rzek i strumieni znajdujących się w dorzeczu rzeki Krutyni. Stworzenie systemu kanalizacyjnego odprowadzającego ścieki do oczyszczalni zbiorczych. Odtworzenie ciągłości ekologicznej cieków].</p>

Kod JCW	Kod obszaru chronionego	Nazwa obszaru chronionego	Cel środowiskowy dla obszaru chronionego
PLGW700020	PLH280052	Ostoja Napiwodzko-Ramucka	<p>Utrzymanie lub odtworzenie właściwego stanu ochrony. Właściwy stan ochr. chronionych w obszarze gat. ryb wymaga (wg. najbardziej wymagającego gat.): Ciągłość ekologiczna - brak sztucznych przegród wyższych niż 10 cm. EFI+ w klasie I lub II. Jakość hydromorfologiczna (sr. arytm. ocen elementów: geometria koryta, substrat denny, charakterystyka przepływu, charakter i modyfikacja brzegów, mobilność koryta, ciągłość cieków wg PN-EN 14614) <2,5. Właściwy stan ochr. twarдовых oligo- i mezotroficznych zbiorników z podwodnymi łakami ramienic (3140) wymaga: zachowanie ilościowości i różnorodności podwodnych łak ramienicowych. Optymalnie >4 gat. ramienic. Strefa fityczna >15 m głęb. lub do dna jez. Występowanie ramienic >5 m głęb. lub do dna jez. pH stabilne, 7-8,5. Brak gat. obcych z ew. wyjątk. dopuszczalnej moczarki kanad. Brak gat. ekspansywnych jak rogatek sztywne, rdzennica grzebleniasta, glony nitkowate. Brak dominacji sinic. Wykluczenie presji dopływu ścieków, eutrofizacji, użytkowania wędkarskiego i in. użytkowania rekreacyjnego, fragmentacji strefy brzegowej, szuwarów i litoralu, która mogłaby pogarszać parametry wody lub stan roślinności ramienicowej. --- Właściwy stan ochr. starorzeczy i naturalnych eutroficznych zbiorników wodnych (3150) wymaga: zaostrożone parametry fizykochemiczne: przewodność (wid. krążka Secchiego) >2,5 m (w płytszych do dna), niezależnie od współczyn. Schindlera; pokrycie pleustofitów <25%, a w starorzeczach <50% pow. wody. Brak gat. obcych i inwazyjnych z ew. wyjątk. dopuszczalnej moczarki kanad. pH 6,5-7,9. Przewodnictwo <600 mikroS/cm. Brak zakwitów sinicowych. Wykluczenie presji dopływu zanieczyszczeń ze zlewni i zlewni z rybactwej, naturalna strefa brzegowa i litoral. W przypadku starorzeczy: naturalna dynamika i reżim hydrologiczny rzeki; dające możliwości powstawania nowych starorzeczy i naturalnego okresowego kontaktu z wodami rzecznoymi istniejących. --- Właściwy stan ochr. naturalnych, dystroficznych zbiorn. wodnych (3160) wymaga: naturalny stan hydrologii i roślinności powiązanych torfowisk; przewodnictwo <100 mikroS/cm; TDS <60 m/dm³; barwa wody: <50 mg Pt/dm³ (lub barwa wody brązowa, klarowna lub o niewielkiej mętności). pH 3-7. Brak sieci czynnych sztucznych rowów odwadniających lub doprowadzających wody spoza torfowiska; plankton z domin. gat. mikrotroficznych i ew. sprężnic, z obec. gat. acydofitych, bez zakwitów sinicowych ani dominacji sinic lub okrzemek; wykluczenie intens. gosp. ryb., w szczególności nawożenia i wapnowania. --- Właściwy stan ochr. nizinnych i podgórskich rzek ze zbiorniskami włośniczników (3260) wymaga: wskaźnik hydromorfologiczny HQA (RHS)>50; brak nowych sztucznych piętrzeń oraz dopływu ścieków; naturalne elementy morfologiczne: odsypy boczne, meandrowe, śródkorytowe, erodujące i stabilne podcięcia brzegów, naturalne wyspy i głazy w korycie; wykluczenie zamulania dna. Wskaźniki fizykochemiczne wody w klasie I lub II. --- Właściwy stan ochr. zmiennowilgotnych łak trzęślicowych (6410) wymaga: zachow. zmiennowilgotnych i wilgotnych warunków siedliskowych, umożliw. jednak przynajmniej okazjonalne (niekoncecznie coroczne) koszenie. --- Właściwy stan ochr. torfowisk wysokich (7110) wymaga: bagienne, naturalne warunki wodne. Poziom wody nie głębiej niż 10 cm ppt. Brak sieci rowów i kanałów melioracyjnych oraz innych elementów infrastruktury melioracyjnej odwadniających torfowisko bądź infrastruktura melioracyjna w wystarczającym stopniu „zneutralizowana” na skutek podjętych działań ochronnych (zasypywanie rowów, budowa przegród itp.). --- Właściwy stan ochr. torfowisk wysokich zdegrad. lecz zdolnych do regeneracji (7110) wymaga: bagienne, naturalne warunki wodne. Poziom wody nie głębiej niż 20 cm ppt. Brak sieci rowów i kanałów melioracyjnych oraz innych elementów infrastruktury melioracyjnej odwadniających torfowisko bądź infrastruktura melioracyjna w wystarczającym stopniu „zneutralizowana” na skutek podjętych działań ochronnych (zasypywanie rowów, budowa przegród itp.). --- Właściwy stan ochr. torfowisk przejściowych i trzęsawisk (7140) wymaga: bagienne, naturalne warunki wodne. Poziom wody nie głębiej niż 10 cm ppt. Brak sieci rowów i kanałów melioracyjnych oraz innych elementów infrastruktury melioracyjnej odwadniających torfowisko bądź infrastruktura melioracyjna w wystarczającym stopniu „zneutralizowana” na skutek podjętych działań ochronnych (zasypywanie rowów, budowa przegród itp.). --- Właściwy stan ochr. górskich i nizinnych torfowisk osadonych o charakterze młak, turzycowisk i mechowisk (7230) wymaga: poziom wody w przedziale 10 cm ppt - 2 cm npt. Stabilne zasilanie wodami podziemnymi pH>7. Brak sieci rowów i kanałów melioracyjnych oraz innych elementów infrastruktury melioracyjnej</p>

Kod JCW	Kod obszaru chronionego	Nazwa obszaru chronionego	Cel środowiskowy dla obszaru chronionego
			<p>odwadniającego torfowisko bądź infrastruktura melioracyjna w wystarczającym stopniu „zneutralizowana” na skutek podjętych działań ochronnych (zasypywanie rowów, budowa przegród itp.). --- Właściwy stan ochr. borów i lasów bagiennych (91D0) wymaga: bagienne uwodnienie. Brak antropogenicznego odwadniania. --- Właściwy stan ochr. łągów wierzbowych, topolowych, olszowych i jesionowych (91E0) wymaga: uwodnienie (w tym, jeśli dotyczy, dynamika zalewów) normalne z punktu widzenia odpowiedniego podtypu (zbiorowiska roślinnego). Naturalny lub zrenaturalizowany charakter i reżim hydrolog. cieków, jeżeli sąsiadują z łągami. --- Właściwy stan ochr. łągowych lasów dębowo-wiązowo-jesionowych (91F0) wymaga: zalewy wodami rzecznyymi raz na kilka lat. W przypadku łągów poza zalewowymi dolinami rzecznyymi - naturalne wilgotne warunki wodne. --- Właściwy stan ochr. haczykowca błyszczącego wymaga: uwodnienie terenu (wilgotność podłoża) duże. --- Właściwy stan ochr. lipiennika Loesela wymaga: uwodnienie terenu duże. --- Właściwy stan ochr. bobra wymaga: tolerowanie działań bobrów. --- Właściwy stan ochr. wydry wymaga: bogatej bazy żerowej, pośrednio zachowania lub odtworzenia naturalnego różnicow. siedlisk ryb i płazów. --- Właściwy stan ochr. żółwia błotnego wymaga: stabilność zbiornika wodnego, bogactwo struktur do wygrzewania i ukrywania się (rośl. wodna, powalone drzewa, konary), obfitość bezkręgowców i drobnych kręgowców stanów. bazę pokarmową. --- Właściwy stan ochr. kumaka niz. wymaga: zachow. miejsc łągowych, w postaci (zależnie od specyf. obszaru) stawów lub kompleksów drobnych zbiorn. wodnych o naturalnym charakterze. Brak trendu zanikania drobnych oczek wodnych w krajobrazie. --- Właściwy stan ochr. trzaski grzebieniastej wymaga: zachow. kompleksów drobnych zbiorn. wodnych o naturalnym charakterze. Brak trendu zanikania drobnych oczek wodnych w krajobrazie. --- Właściwy stan ochr. kozy wymaga, oprócz celu skonsolidowanego dla ryb: Gdy wyst. w starorzeczach, zachow. starorzeczy w stanie natur. Gdy wyst. w rowach, obecność namulów. Gdy wyst. w jeziorach naturalności strefy brzeg. i litoralu. Wzgl. liczebność >0,01 os./m2, obecne wszystkie kat. wiekowe (ADULT, JUV, YOY) i YOY+JUV>50%, udział >5% w zespole ryb i minogów. --- Właściwy stan ochr. piskorza wymaga, oprócz celu skonsolidowanego dla ryb: Gdy wyst. w starorzeczach, zachow. starorzeczy w stanie natur. Właściwy stan ochr. w rowach, obecność namulów. Gdy wyst. w jeziorach, naturalności strefy brzeg. i litoralu. Wzgl. liczebność >0,01 os./m2, obecne wszystkie kat. wiekowe (ADULT, JUV, YOY) i YOY+JUV>50%; udział >3% w zespole ryb i minogów. --- Właściwy stan ochr. różanki wymaga, oprócz celu skonsolidowanego dla ryb: Zarośn. wody przez roślinność >50%. Względna liczebność małży skójkowatych >0,1 os./m2. Gdy wyst. w jez. naturalności strefy litoralu i wyst. małży skójkowatych >0,1 os./m2. Wzgl. liczebność >0,01 os./m2, >25 osobn. <4 cm dług.; udział >20% w zespole ryb i minogów. --- Właściwy stan ochr. złołki większej wymaga: naturalna mozaika rośl. wynurzanej i pływającej. 2 lub więcej gat. makrofitów przyjaznych zalotce. Niska antropopresja na strefę brzegową, w tym niska presja wędk., brak intens. gosp. ryb., brak odwadniania i wypływu wód zanieczyszcz., brak nowych lub odtwarzanych rowów odwadn. W miejscach wyst. >10 samców/100 m transektu; >10 wyliniek/10 m2. --- Właściwy stan ochr. czerwończyka nieparka wymaga: naturalne war. wodne siedliska łąkowego, lokalnie podmokłe i wilgotne, w tym jeśli dotyczy z zarosn. rowami z wyst. szczawi, ale umożliw. koszenie łąk. --- Właściwy stan ochr. poczwarówki zwężonej wymaga: w miejscach wyst. naturalne (bezwzgl. domin. wilgotne lub mokre kl. II-III wg Killeena i Moorkensa) war. wodne.</p>

Kod JCW	Kod obszaru chronionego	Nazwa obszaru chronionego	Cel środowiskowy dla obszaru chronionego
PLGW700020	PLH280055	Mazurska Ostoja Żółwia Baranowo	<p>Utrzymanie lub odtworzenie właściwego stanu ochrony. Właściwy stan ochr. starorzeczy i naturalnych eutroficznych zbiorników wodnych (3150) wymaga: zastrzone parametry fizykochemiczne: przezroczystość (wid. krążka Secchiego) >2,5 m (w płytszych do dna), niezależnie od współczyn. Schindlera; pokrycie pleustofitów <25%, a w starorzeczach <50% pow. wody. Brak gat. obcych i inwazyjnych z ew. wyjątk. dopuszczalnej mocznarki kanad. pH 6.5-7.9.</p> <p>Przewodnictwo <600 mikroS/cm. Brak zakwitów sinicowych. Wykluczenie presji dopływu zanieczyszczeń ze zlewni i zły form gosp. rybackiej, naturalna strefa brzegowa i litoral. W przypadku starorzeczy: naturalna dynamika i reżim hydrologiczny rzeki; dające możliwości powstawania nowych starorzeczy i naturalnego okresowego kontaktu z wodami rzecznyymi starorzeczy istniejących. --- Właściwy stan ochr. górskich i nizinnych torfowisk zasadowych o charakterze młak, turzycowisk i mechowisk (7230) wymaga: poziom wody w przedziale 10 cm ppt - 2 cm npt. Stabilne zasilanie wodami podziemnymi pH>7. Brak sieci rowów i kanałów melioracyjnych oraz innych elementów infrastruktury melioracyjnej odwadniającej torfowisko bądź infrastruktura melioracyjna w wystarczającym stopniu „zneutralizowana” na skutek podjętych działań ochronnych (zasypywanie rowów, budowa przegród itp.). --- Właściwy stan ochr. borów i lasów bagiennych (91D0) wymaga: bagienne uwodnienie. Brak antropogenicznego odwadniania. --- Właściwy stan ochr. haczykowca błyszczącego wymaga: uwodnienie terenu (wilgotność podłoża) duże. --- Właściwy stan ochr. lipiennika Loesela wymaga: uwodnienie terenu duże. --- Właściwy stan ochr. żółwia błotnego wymaga: stabilność zbiornika wodnego, bogactwo struktur do wygrzewania i ukrywania się (rosł. wodna, powalone drzewa, konary), obfitość bezkręgowców i drobnych kręgowców stanowiących pokarmową. --- Właściwy stan ochr. kumaka niz. wymaga: zachow. miejsc łęgowych, w postaci (zależnie od specyf. obszaru) stawów lub kompleksów drobnych zbiorn. wodnych o naturalnym charakterze. Brak trendu zanikania drobnych oczek wodnych w krajobrazie. --- Właściwy stan ochr. trzaski grzebieniastej wymaga: zachow. kompleksów drobnych zbiorn. wodnych o naturalnym charakterze. Brak trendu zanikania drobnych oczek wodnych w krajobrazie.</p> <p>[Wymaga wg proj.dokument. PZO: Zapobieżenie odwadnianiu i przesuszaniu się terenu, zanikowi torfowisk i oczek wodnych].</p>
PLGW700020	REZ247	Jezioro Martwe	<p>Zachowanie ze względu naukowych i dydaktycznych stanowiska maliny moroszki (<i>Rubus chamaemorus</i>) [wymaga zachow. jez. w stanie naturalnym i zachow. bagiennych war. wodnych torfowiskaj].</p>
PLGW700020	REZ263	Kateckie Błota	<p>Zachowanie biotopów różnych gatunków zwierząt wodnych i błotnych [wymaga zachow. bagiennych war. wodnych].</p>
PLGW700020	REZ264	Półwysep i wyspy na Jeziorze Ryczewskim	<p>Ochrona miejsc łęgowych ptactwa wodnego i błotnego i miejsc odpoczynku ptactwa przelotnego oraz w celu zachowania swoistych cech krajobrazu [wymaga zachow. naturaln. strefy brzegowej wysp, wykluczenia presji rekreac. na wyspy].</p>
PLGW700020	REZ267	Mokradła Żegockie	<p>Zachowanie populacji gniazdujących, przelotnych i zalatujących ptaków wodno-błotnych, naturalnych nieleśnych zbiorowisk roślinnych (zbiorowisk szuwarowych, turzycowisk) oraz walorów krajobrazowych [wymaga zachow. bagiennych war. wodnych].</p>
PLGW700020	REZ268	Ustnik	<p>Zachowanie miejsc łęgowych i obszaru wypoczynku wielu rzadkich i zagrożonych wyginieciem ptaków wodno-błotnych [wymaga utrzymania wysokiego poz. wody w rozlew.].</p>
PLGW700020	REZ269	Bajory	<p>Zachowanie biotopów różnych gatunków zwierząt wodnych i błotnych [wymaga zachowania bagiennych warunków wodnych, tolerowania piętrenia wody przez bobry].</p>
PLGW700020	REZ286	Redykajny	<p>Zachowanie śródleśnego torfowiska w lesie miejskim Olsztyna [wymaga zachow. lub przywrócenia bagiennych war. wodnych].</p>
PLGW700020	REZ287	Miszar	<p>Zachowanie śródleśnego torfowiska z bogatą i charakterystyczną dla tego zespołu przyrodniczego roślinnością [wymaga zachow. war. wodnych].</p>

Kod JCW	Kod obszaru chronionego	Nazwa obszaru chronionego	Cel środowiskowy dla obszaru chronionego
			zachow. lub odtworz. bagiennych war. wodnych].
PLGW700020	REZ289	Zabrodzie	Zachowanie stanowiska brzozy niskiej (<i>Betula humilis</i>) oraz fragmentu boru bagiennego zachowanego w stanie naturalnym [wymaga zachow. naturalnych bagiennych war. wodnych].
PLGW700020	REZ290	Gązwa	Zachowanie kompleksu torfowisk śródlęśnych przejściowych i wysokich, charakterystycznych dla Pojezierza Mazurskiego. Przywrócenie natur. war. hydrologicznych i niedopuszczenie do dalszej degradacji torfowiska [wymaga: odtworz. właściwego uwodnienia torfowiska w tym powstrzymanie odpływu wody rowami, także zlokalizowanymi poza granicami rez.].
PLGW700020	REZ306	Źródła Rzeki Łyny im. prof. Romana Kobendzy	Zachowanie ze względu na naukowych, dydaktycznych i krajoznawczych źródeł rzeki Łyny, wykazujących silną erozję wsteczną [wymaga zachow. zasilania wodami podziemnymi, zachow. w stanie naturalnym źródeł i potoków].
PLGW700020	REZ545	Jeziro Siedmiu Wysp	Zachowanie naturalnego środowiska gnieźdzenia się ptactwa wodnego i błotnego [wymaga zachow. mozaiki ekosystemów wodno-błotnych, w tym natur. roślinności wodnej i szuwarowej, bagiennych war. wodnych torfowisk, wilg. warunków wodnych łąk i pastwisk].
PLGW700020	REZ881	Jeziro Orłowo Mate	Zachowanie populacji żółwia błotnego (<i>Emys orbicularis</i>) oraz optymalnych dla tego gatunku siedlisk [wymaga zachow. jeziora w stanie natur. i wykluczenia wszelkiej presji].
PLGW700020	REZ885	Bagno Nadrowskie	Zachowanie populacji żółwia błotnego (<i>Emys orbicularis</i>) oraz siedlisk stanowiących ostaje herpetofauny i ptaków wodno-błotnych [wymaga zachow. naturalnych bagiennych war. wodnych].
PLGW700020	REZ887	Kwiecewo	Zachowanie rozlewiska stanowiącego ostoję łęgową oraz miejsce występowania licznych gatunków ptaków wodno-błotnych [wymaga zachow. wysokiego poz. wody rozlewiska].
PLGW700020	REZ888	Polder Sątopy-Samulewo	Zachowanie rozlewiska stanowiącego łęgowisko licznych gatunków ptaków wodno-błotnych oraz miejsce koncentracji ptaków w czasie jesiennych i wiosennych migracji [wymaga utrzytyw. wysokiego poz. wody w rozlewisku].
PLGW700020	REZ894	Jeziro Košno	Zachow. natur. roślinności, w tym ramienicowej, oraz fauny jeziora.
PLGW700020	REZ895	Las Warmiński	Ochrona procesów ekologicznych zachodzących w ekosystemach leśnych oraz wodnych [wymaga zachow. naturalnych war. wodnych i naturalnego charakteru cieków i jezior].

Kod JCW	Kod obszaru chronionego	Nazwa obszaru chronionego	Cel środowiskowy dla obszaru chronionego
PLGW700021	OCHK113	Grabowo	<p>Utrzymywanie, a w razie potrzeby podwyższanie poziomu wód gruntowych [w lasach], w szczególności na siedliskach wilgotnych i bagiennych, tj. w borach bagiennych, olsach i łągach. Zachowanie i utrzymywanie w stanie zbliżonym do naturalnego istniejących śródleśnych cieków, mokradeł, torfowisk [w lasach]. Zachowanie śródleśnych torfowisk, zabagnień, podmokłości oraz oczek wodnych [poza lasami]. Ograniczenie melioracji odwadniających, w tym regulowania odpływu wody z sieci rowów, tylko do realizowanych w ramach racjonalnej gospodarki rolnej, jednak z bezwzględny zachowaniem w stanie nienaruszonym terenów podmokłych, w tym torfowisk i obszarów wodno-błotnych oraz obszarów źródłiskowych cieków. Zachowanie i ochrona zbiorników wód powierzchniowych wraz z pasem roślinności okalającej, poza rowami melioracyjnymi. Tworzenie stref buforowych wokół zbiorników wodnych w postaci pasów zadrzewień i zakrzewień, celem ograniczenia sypwu substancji biogennych i zwiększenia różnorodności biologicznej. Utrzymanie i wprowadzanie zakrzewień i szuwarów wokół zbiorników wodnych, w szczególności starorzeczy i oczek wodnych jako bariery ograniczającej dostęp do linii brzegowej; utrzymanie lub tworzenie pasów zakrzewień i zadrzewień wzdłuż cieków jako naturalnej obudowy biologicznej ograniczającej wpływ zanieczyszczeń z pól uprawnych. Ograniczenie działań powodujących obniżenie zwierciadła wód podziemnych, w szczególności budowy urządzeń drenarskich i rowów odwadniających na gruntach ornych, łąkach i pastwiskach w dolinach rzecznych oraz na krawędzi tarasów zalewowych i wysoczyzn. Zachowanie i ewentualne odtwarzanie korytarzy ekologicznych opartych o ekosystemy wodne, celem zachowania dróg migracji gatunków związanych z wodą. Zwiększanie retencji wodnej, przy czym zbiorniki małej retencji winny dodatkowo wzbogacać różnorodność biologiczną terenu, uwzględniając starorzeczka i lokalne obniżenia terenu; w miarę możliwości technicznych i finansowych zalecane jest odtworzenie funkcji obszarów źródłiskowych o dużych zdolnościach retencyjnych; w miarę możliwości należy zachowywać lub odtwarzać siedliska hydrogeniczne mające dużą rolę w utrzymaniu lokalnej różnorodności biologicznej. Utrzymanie i odtwarzanie meandrów na wybranych odcinkach cieków; w razie możliwości wprowadzanie wtórnych zabagnień terenów.</p>
PLGW700021	OCHK135	Jeziora Oświn	<p>Zachowanie śródleśnych torfowisk, zabagnień, podmokłości oraz oczek wodnych [poza lasami]. Ograniczenie melioracji odwadniających, w tym regulowania odpływu wody z sieci rowów, tylko do realizowanych w ramach racjonalnej gospodarki rolnej, jednak z bezwzględny zachowaniem w stanie nienaruszonym terenów podmokłych, w tym torfowisk i obszarów wodno-błotnych oraz obszarów źródłiskowych cieków. Zachowanie i ochrona zbiorników wód powierzchniowych wraz z pasem roślinności okalającej, poza rowami melioracyjnymi. Tworzenie stref buforowych wokół zbiorników wodnych w postaci pasów zadrzewień i zakrzewień, celem ograniczenia sypwu substancji biogennych i zwiększenia różnorodności biologicznej. Ograniczenie prac regulacyjnych i utrzymaniowych rzek tylko do zakresu niezbędnego dla rzeczywistej ochrony przeciwpowodziowej. Zachowanie i utrzymanie w stanie zbliżonym do naturalnego istniejących cieków, mokradeł, torfowisk. Ograniczenie zabudowy przy ciekach i kanałach, w celu zachowania ciągłości przyrodniczo-krajobrazowych oraz ochrony przeciwpowodziowej. Ograniczenie działań powodujących obniżenie zwierciadła wód podziemnych, w szczególności budowy urządzeń drenarskich i rowów odwadniających na gruntach ornych, łąkach i pastwiskach w dolinach rzecznych oraz na krawędzi tarasów zalewowych. Zachowanie i ewentualne odtwarzanie korytarzy ekologicznych opartych o ekosystemy wodne, celem zachowania dróg migracji gatunków związanych z wodą.</p>

Kod JCW	Kod obszaru chronionego	Nazwa obszaru chronionego	Cel środowiskowy dla obszaru chronionego
PLGW700021	OCHK151	Kraina Wielkich Jezior Mazurskich	<p>Utrzymywanie, a w razie potrzeby podwyższanie poziomu wód gruntowych [w lasach], w szczególności na siedliskach wilgotnych i bagiennych, tj. w borach bagiennych, olsach i łęgach. Zachowanie i utrzymywanie w stanie zbliżonym do naturalnego istniejących śródlęśnych cieków, mokradeł, torfowisk [w lasach]. Zachowanie śródpolnych torfowisk, zabagnień, podmokłości oraz oczek wodnych [poza lasami]. Ograniczenie melioracji odwadniających, w tym regulowania odpływu wody z sieci rowów, tylko do realizowanych w ramach racjonalnej gospodarki rolnej, jednak z bezwzględny zachowaniem w stanie nienaruszonym terenów podmokłych, w tym torfowisk i obszarów wodno-biotnych oraz obszarów źródłiskowych cieków. Zachowanie i ochrona zbiorników wód powierzchniowych wraz z pasem roślinności okalającej, poza rowami melioracyjnymi. Ograniczenie wyznaczenia lokalizacji nowych wałów przeciwpowodziowych do rzeczywiście konieczności ochrony cztowieka i jego mienia przed powodzią; w miarę możliwości waty należy lokalizować jak najdalej od koryta rzeki, wykorzystując naturalną rzeźbę terenu. Tworzenie stref buforowych wokół zbiorników wodnych w postaci pasów zadrzewień i zakrzewień, celem ograniczenia sptywu substancji biogennych i zwiększenia różnorodności biologicznej. Ograniczenie prac regulacyjnych i utrzymawaniowych rzek tylko do zakresu niezbędnego dla rzeczywiściej ochrony przeciwpowodziowej. Zapewnienie swobodnej migracji rybom w ciekach poprzez budowę przepławek na istniejących i nowych budowlach piętrzących. Utrzymanie i wprowadzanie zakrzewień i szuwarów wokół zbiorników wodnych, w szczególności starorzeczy i oczek wodnych jako bariery ograniczającej dostęp do linii brzegowej; utrzymywanie lub tworzenie pasów zakrzewień i zadrzewień wzdłuż cieków jako naturalnej obudowy biologicznej ograniczającej sptyw zanieczyszczeń z pól uprawnych. Ograniczenie działań powodujących obniżenie zwierciadła wód podziemnych, w szczególności budowy urządzeń drenarskich i rowów odwadniających na gruntach ornym, łąkach i pastwiskach w dolinach rzecznych oraz na krawędzi tarasów zalewowych i wysoczyzn. Zachowanie i ewentualne odtwarzanie korytarzy ekologicznych opartych o ekosystemy wodne, celem zachowania dróg migracji gatunków związanych z wodą. Zwiększanie retencji wodnej, przy czym zbiorniki małej retencji winny dodatkowo wzbogacać różnorodność biologiczną terenu, uwzględniając starorzecza i lokalne obniżenia terenu; w miarę możliwości technicznych i finansowych zalecane jest odtworzenie funkcji obszarów źródłiskowych o dużych zdolnościach retencyjnych; w miarę możliwości należy zachowywać lub odtwarzać siedliska hydrogeniczne mające dużą rolę w utrzymaniu lokalnej różnorodności biologicznej. Gospodarka rybacka na wodach powierzchniowych wspomagająca ochronę gatunków krytycznie zagrożonych i zagrożonych oraz promująca gatunki o pochodzeniu lokalnym, prowadząca do uzyskania struktury gatunkowej i wiekowej ryb właściwej dla danego typu wód.</p>

Kod JCW		Kod obszaru chronionego	Nazwa obszaru chronionego	Cel środowiskowy dla obszaru chronionego
PLGW700021		OCHK2	Bagien Mazzańskich	<p>Utrzymywanie, a w razie potrzeby podwyższenie poziomu wód gruntowych [w lasach], w szczególności na siedliskach wilgotnych i bagiennych, tj. w borach bagiennych, olsach i łęgach. Zachowanie i utrzymywanie w stanie zbliżonym do naturalnego istniejących śródleśnych cieków, mokradeł, torfowisk [w lasach]. Zachowanie śródpolnych torfowisk, zabagnień, podmokłości oraz oczek wodnych [poza lasami]. Ograniczenie melioracji odwadniających, w tym regulowania odpływu wody z sieci rowów, tylko do realizowanych w ramach racjonalnej gospodarki rolnej, jednak z bezwzględny zachowaniem w stanie nienaruszonym terenów podmokłych, w tym torfowisk i obszarów wodno-biotnych oraz obszarów źródłiskowych cieków. Zachowanie i ochrona zbiorników wód powierzchniowych wraz z pasem roślinności okalającej, poza rowami melioracyjnymi. Tworzenie stref buforowych wokół zbiorników wodnych w postaci pasów zadrzewień i zakrzewień, celem ograniczenia spływu substancji biogennych i zwiększenia różnorodności biologicznej. Ograniczenie prac regulacyjnych i utrzymawianych rzek tylko do zakresu niezbędnego dla rzeczywistej ochrony przeciwpowodziowej. Zapewnienie swobodnej migracji rybom w ciekach poprzez budowę przepławek na istniejących i nowych budowliach piętrzących. Utrzymanie i wprowadzanie zakrzewień i szuwarów wokół zbiorników wodnych, w szczególności starorzeczy i oczek wodnych jako bariery ograniczającej dostęp do linii brzegowej; utrzymanie lub tworzenie pasów zakrzewień i zadrzewień wzdłuż cieków jako naturalnej obudowy biologicznej ograniczającej spływ zanieczyszczeń z pól uprawnych. Ograniczenie działań powodujących obniżenie zwierciadła wód podziemnych, w szczególności budowy urządzeń drenarskich i rowów odwadniających na gruntach ornym, łąkach i pastwiskach w dolinach rzecznych oraz na krawędzi tarasów zalewowych i wysoczyzn. Zachowanie i ewentualne odtwarzanie korytarzy ekologicznych opartych o ekosystemy wodne, celem zachowania dróg migracji gatunków związanych z wodą. Zwiększenie retencji wodnej, przy czym zbiorniki małej retencji winny dodatkowo wzbogacać różnorodność biologiczną terenu, uwzględniając starorzecza i lokalne obniżenia terenu; w miarę możliwości technicznych i finansowych zalecane jest odtworzenie funkcji obszarów źródłiskowych o dużych zdolnościach retencyjnych; w miarę możliwości należy zachowywać lub odtwarzać siedliska hydrogeniczne mające dużą rolę w utrzymaniu lokalnej różnorodności biologicznej. Odtwarzanie meandrów na wybranych odcinkach cieków; w razie możliwości wprowadzanie wtórnego zabagnienia terenów. Gospodarka rybacka na wodach powierzchniowych wspomagająca ochronę gatunków krytycznie zagrożonych i zagrożonych oraz promująca gatunki o pochodzeniu lokalnym, prowadząca do uzyskania struktury gatunkowej i wiekowej ryb właściwej dla danego typu wód.</p>

Kod JCW	Kod obszaru chronionego	Nazwa obszaru chronionego	Cel środowiskowy dla obszaru chronionego
PLGW700021	OCHK224	Pojezierza Etckiego	<p>Utrzymywanie, a w razie potrzeby podwyższanie poziomu wód gruntowych [w lasach], w szczególności na siedliskach wilgotnych i bagiennych, tj. w borach bagiennych, cieków, olsach i łęgach. Zachowanie i utrzymywanie w stanie zbliżonym do naturalnego istniejących śródlęśnych cieków, mokradeł, torfowisk [w lasach]. Zachowanie śródpolnych torfowisk, zabagnień, podmokłości oraz oczek wodnych [poza lasami]. Ograniczenie melioracji odwadniających, w tym regulowania odpływu wody z sieci rowów, tylko do realizowanych w ramach racjonalnej gospodarki rolnej, jednak z bezwzględny zachowaniem w stanie nienaruszonym terenów podmokłych, w tym torfowisk i obszarów wodno-biotnych oraz obszarów źródłiskowych cieków. Zachowanie i ochrona zbiorników wód powierzchniowych wraz z pasem roślinności okalającej, poza rowami melioracyjnymi. Ograniczenie wyznaczenia lokalizacji nowych wałów przeciwpowodziowych do rzeczywistej konieczności ochrony cztowieka i jego mienia przed powodzią; w miarę możliwości waty należy lokalizować jak najdalej od koryta rzeki, wykorzystując naturalną rzeźbę terenu. Tworzenie stref buforowych wokół zbiorników wodnych w postaci pasów zadrzewień i zakrzewień, celem ograniczenia sptywu substancji biogennych i zwiększenia różnorodności biologicznej. Ograniczenie prac regulacyjnych i utrzymywania rzek tylko do zakresu niezbędnego dla rzeczywistej ochrony przeciwpowodziowej. Zapewnienie swobodnej migracji rybom w ciekach poprzez budowę przepławek na istniejących i nowych budowlach piętrzących. Utrzymanie i wprowadzanie zakrzewień i szuwarów wokół zbiorników wodnych, w szczególności starorzeczy i oczek wodnych jako bariery ograniczającej dostęp do linii brzegowej; utrzymywanie lub tworzenie pasów zakrzewień i zadrzewień wzdłuż cieków jako naturalnej obudowy biologicznej ograniczającej sptyw zanieczyszczeń z pól uprawnych. Ograniczenie działań powodujących obniżenie zwierciadła wód podziemnych, w szczególności budowy urządzeń drenarskich i rowów odwadniających na gruntach ornym, łąkach i pastwiskach w dolinach rzecznych oraz na krawędzi tarasów zalewowych i wysoczyzn. Zachowanie i ewentualne odtwarzanie korytarzy ekologicznych opartych o ekosystemy wodne, celem zachowania dróg migracji gatunków związanych z wodą. Zwiększanie retencji wodnej, przy czym zbiorniki małej retencji winny dodatkowo wzbogacać różnorodność biologiczną terenu, uwzględniając starorzecza i lokalne obniżenia terenu; w miarę możliwości technicznych i finansowych zalecane jest odtworzenie funkcji obszarów źródłiskowych o dużych zdolnościach retencyjnych; w miarę możliwości należy zachowywać lub odtwarzać siedliska hydrogeniczne mające dużą rolę w utrzymaniu lokalnej różnorodności biologicznej. Gospodarka rybacka na wodach powierzchniowych wspomagająca ochronę gatunków krytycznie zagrożonych i zagrożonych oraz promująca gatunki o pochodzeniu lokalnym, prowadząca do uzyskania struktury gatunkowej i wiekowej ryb właściwej dla danego typu wód.</p>

Kod JCW	Kod obszaru chronionego	Nazwa obszaru chronionego	Cel środowiskowy dla obszaru chronionego
PLGW700021	OCHK262	Puszczy Boreckiej	<p>Utrzymywanie, a w razie potrzeby podwyższenie poziomu wód gruntowych [w lasach], w szczególności na siedliskach wilgotnych i bagiennych, tj. w borach bagiennych, olsach i łęgach. Zachowanie i utrzymywanie w stanie zbliżonym do naturalnego istniejących śródlęśnych cieków, mokradeł, torfowisk [w lasach]. Zachowanie śródpolnych torfowisk, zabagnień, podmokłości oraz oczek wodnych [poza lasami]. Ograniczenie melioracji odwadniających, w tym regulowania odpływu wody z sieci rowów, tylko do realizowanych w ramach racjonalnej gospodarki rolnej, jednak z bezwzględnym zachowaniem w stanie nienaruszonym terenów podmokłych, w tym torfowisk i obszarów wodno-biotnych oraz obszarów źródłiskowych cieków. Zachowanie i ochrona zbiorników wód powierzchniowych wraz z pasem roślinności okalającej, poza rowami melioracyjnymi. Tworzenie stref buforowych wokół zbiorników wodnych w postaci pasów zadrzewień i zakrzewień, celem ograniczenia spływu substancji biogennych i zwiększenia różnorodności biologicznej. Ograniczenie prac regulacyjnych i utrzymaniowych rzek tylko do zakresu niezbędnego dla rzeczywistej ochrony przeciwpowodziowej. Utrzymanie i wprowadzanie zakrzewień i szuwarów wokół zbiorników wodnych, w szczególności starorzeczy i oczek wodnych jako bariery ograniczającej dostęp do linii brzegowej; utrzymywanie lub tworzenie pasów zakrzewień i zadrzewień wzdłuż cieków jako naturalnej obudowy biologicznej ograniczającej spływ zanieczyszczeń z pól uprawnych. Ograniczenie działań powodujących obniżenie zwierciadła wód podziemnych, w szczególności budowy urządzeń drenażowych i rowów odwadniających na gruntach ornych, łąkach i pastwiskach w dolinach rzecznych oraz na krawędzi tarasów zalewowych i wysoczyzn. Zachowanie i ewentualne odtwarzanie korytarzy ekologicznych opartych o ekosystemy wodne, celem zachowania dróg migracji gatunków związanych z wodą. Zwiększanie retencji wodnej, przy czym zbiorniki małej retencji winny dodatkowo wzbogacać różnorodność biologiczną terenu, uwzględniając starorzecza i lokalne obniżenia terenu; w miarę możliwości technicznych i finansowych zalecane jest odtworzenie funkcji obszarów źródłiskowych o dużych zdolnościach retencyjnych; w miarę możliwości należy zachowywać lub odtwarzać siedliska hydrogeniczne mające dużą rolę w utrzymaniu lokalnej różnorodności biologicznej. Utrzymanie i odtwarzanie meandrów na wybranych odcinkach cieków; w razie możliwości wprowadzanie wtórnych zabagnienia terenów. Gospodarka rybacka na wodach powierzchniowych wspomagająca ochronę gatunków krytycznie zagrożonych i zagrożonych oraz promująca gatunki o pochodzeniu lokalnym, prowadząca do uzyskania struktury gatunkowej i wiekowej ryb właściwej dla danego typu wód.</p>

Kod JCW	Kod obszaru chronionego	Nazwa obszaru chronionego	Cel środowiskowy dla obszaru chronionego
PLGW700021	OCHK265	Puszczy Rominckiej	<p>Utrzymywanie, a w razie potrzeby podwyższanie poziomu wód gruntowych [w lasach], w szczególności na siedliskach wilgotnych i bagiennych, tj. w borach bagiennych, olsach i łęgach. Zachowanie i utrzymywanie w stanie zbliżonym do naturalnego istniejących śródleśnych cieków, mokradeł, torfowisk [w lasach]. Zachowanie śródpolnych torfowisk, zabagnień, podmokłości oraz oczek wodnych [poza lasami]. Ograniczenie melioracji odwadniających, w tym regulowania odpływu wody z sieci rowów, tylko do realizowanych w ramach racjonalnej gospodarki rolnej, jednak z bezwzględnym zachowaniem w stanie nienaruszonym terenów podmokłych, w tym torfowisk i obszarów wodno-biotnych oraz obszarów źródłiskowych cieków. Zachowanie i ochrona zbiorników wód powierzchniowych wraz z pasem roślinności okalającej, poza rowami melioracyjnymi. Ograniczenie wyznaczenia lokalizacji nowych wałów przeciwpowodziowych do rzeczywiście konieczności ochrony cztowieka i jego mienia przed powodzią; w miarę możliwości waty należy lokalizować jak najdalej od koryta rzeki, wykorzystując naturalną rzeźbę terenu. Tworzenie stref buforowych wokół zbiorników wodnych w postaci pasów zadrzewień i zakrzewień, celem ograniczenia spływu substancji biogennych i zwiększenia różnorodności biologicznej. Ograniczenie prac regulacyjnych i utrzymawianych rzek tylko do zakresu niezbędnego dla rzeczywiście ochrony przeciwpowodziowej. Zapewnienie swobodnej migracji rybom w ciekach poprzez budowę przepławek na istniejących i nowych budowlach piętrzących. Utrzymanie i wprowadzanie zakrzewień i szuwarów wokół zbiorników wodnych, w szczególności starorzeczy i oczek wodnych jako bariery ograniczającej dostęp do linii brzegowej; utrzymywanie lub tworzenie pasów zakrzewień i zadrzewień wzdłuż cieków jako naturalnej obudowy biologicznej ograniczającej spływ zanieczyszczeń z pól uprawnych. Ograniczenie działań powodujących obniżenie zwierciadła wód podziemnych, w szczególności budowy urządzeń drenarskich i rowów odwadniających na gruntach ornym, łąkach i pastwiskach w dolinach rzecznych oraz na krawędzi tarasów zalewowych i wysoczyzn. Zachowanie i ewentualne odtwarzanie korytarzy ekologicznych opartych o ekosystemy wodne, celem zachowania dróg migracji gatunków związanych z wodą. Zwiększanie retencji wodnej, przy czym zbiorniki małej retencji winny dodatkowo wzbogacać różnorodność biologiczną terenu, uwzględniając starorzeczka i lokalne obniżenia terenu; w miarę możliwości technicznych i finansowych zalecane jest odtworzenie funkcji obszarów źródłiskowych o dużych zdolnościach retencyjnych; w miarę możliwości należy zachowywać lub odtwarzać siedliska hydrogeniczne mające dużą rolę w utrzymaniu lokalnej różnorodności biologicznej. Zachowanie i wspomaganie naturalnego przepływu wód w zbiornikach wodnych na obszarach międzywala; stopniowe przywracanie naturalnych procesów kształtowania i sukcesji starorzeczy poprzez zastosowanie naturalnych wylewów. Utrzymanie i odtwarzanie meandrów na wybranych odcinkach cieków; w razie możliwości wprowadzanie wtórnych zabagnień terenów. Gospodarka rybacka na wodach powierzchniowych wspomagająca ochronę gatunków krytycznie zagrożonych i zagrożonych oraz promująca gatunki o pochodzeniu lokalnym, prowadząca do uzyskania struktury gatunkowej i wiekowej ryb właściwej dla danego typu wód.</p>

Kod JCW		Kod obszaru chronionego	Nazwa obszaru chronionego	Cel środowiskowy dla obszaru chronionego
PLGW700021	OCHK322	Wzgórz Szeskich	<p>Utrzymywanie, a w razie potrzeby podwyższanie poziomu wód gruntowych [w lasach], w szczególności na siedliskach wilgotnych i bagiennych, tj. w borach bagiennych, olsach i łągach. Zachowanie i utrzymywanie w stanie zbliżonym do naturalnego istniejących śródleśnych cieków, mokradeł, torfowisk [w lasach]. Zachowanie śródpolnych torfowisk, zabagnień, podmokłości oraz oczek wodnych [poza lasami]. Ograniczenie melioracji odwadniających, w tym regulowania odpływu wody z sieci rowów, tylko do realizowanych w ramach racjonalnej gospodarki rolnej, jednak z bezwzględnym zachowaniem w stanie nienaruszonym terenów podmokłych, w tym torfowisk i obszarów wodno-biotnych oraz obszarów źródłiskowych cieków. Zachowanie i ochrona zbiorników wód powierzchniowych wraz z pasem roślinności okalającej, poza rowami melioracyjnymi. Tworzenie stref buforowych wokół zbiorników wodnych w postaci pasów zadrzewień i zakrzewień, celem ograniczenia spływu substancji biogennych i zwiększenia różnorodności biologicznej. Ograniczenie prac regulacyjnych i utrzymawianych rzek tylko do zakresu niezbędnego dla rzeczywistej ochrony przeciwpowodziowej. Utrzymanie i wprowadzanie zakrzewień i szuwarów wokół zbiorników wodnych, w tym starorzeczy i oczek wodnych jako bariery ograniczającej dostęp do linii brzegowej; utrzymanie lub tworzenie pasów zakrzewień i zadrzewień wzdłuż cieków jako naturalnej obudowy biologicznej ograniczającej spływ zanieczyszczeń z pól uprawnych. Ograniczenie działań powodujących obniżenie zwierciadła wód podziemnych, w szczególności budowy urządzeń drenarskich i rowów odwadniających na gruntach ornych, łąkach i pastwiskach w dolinach rzecznych oraz na krawędzi tarasów zalewowych i wysoczyzn. Zachowanie i ewentualne otwarcie korytarzy ekologicznych opartych o ekosystemy wodne, celem zachowania dróg migracji gatunków związanych z wodą. Zwiększanie retencji wodnej, przy czym zbiorniki małej retencji winny dodatkowo wzbogacać różnorodność biologiczną terenu, uwzględniając starorzecza i lokalne obniżenia terenu; w miarę możliwości technicznych i finansowych zalecane jest odtworzenie funkcji obszarów źródłiskowych o dużych zdolnościach retencyjnych; w miarę możliwości należy zachowywać lub odtwarzać siedliska hydrogeniczne mające dużą rolę w utrzymaniu lokalnej różnorodności biologicznej. Utrzymanie i odtwarzanie meandrów na wybranych odcinkach cieków; w razie możliwości wprowadzanie wtórnych zabagnień terenów.</p>	

Kod JCW	Kod obszaru chronionego	Nazwa obszaru chronionego	Cel środowiskowy dla obszaru chronionego
PLGW700021	OCHK38	Dolina Błędzianki (woj. warmińsko-mazurskie)	<p>Utrzymywanie, a w razie potrzeby podwyższanie poziomu wód gruntowych [w lasach], w szczególności na siedliskach wilgotnych i bagiennych, tj. w borach bagiennych, olsach i łęgach. Zachowanie i utrzymywanie w stanie zbliżonym do naturalnego istniejących śródlęśnych cieków, mokradeł, torfowisk [w lasach]. Zachowanie śródpolnych torfowisk, zabagnień, podmokłości oraz oczek wodnych [poza lasami]. Ograniczenie melioracji odwadniających, w tym regulowania odpływu wody z sieci rowów, tylko do realizowanych w ramach racjonalnej gospodarki rolnej, jednak z bezwzględnym zachowaniem w stanie nienaruszonym terenów podmokłych, w tym torfowisk i obszarów wodno-biotnych oraz obszarów źródłiskowych cieków. Zachowanie i ochrona zbiorników wód powierzchniowych wraz z pasem roślinności okalającej, poza rowami melioracyjnymi. Ograniczenie wyznaczenia lokalizacji nowych wałów przeciwpowodziowych do rzeczywiście konieczności ochrony cztowieka i jego mienia przed powodzią; w miarę możliwości waty należy lokalizować jak najdalej od koryta rzeki, wykorzystując naturalną rzeźbę terenu. Tworzenie stref buforowych wokół zbiorników wodnych w postaci pasów zadrzewień i zakrzewień, celem ograniczenia sptywu substancji biogennych i zwiększenia różnorodności biologicznej. Ograniczenie prac regulacyjnych i utrzymawianych rzek tylko do zakresu niezbędnego dla rzeczywiście ochrony przeciwpowodziowej. Zapewnienie swobodnej migracji rybom w ciekach poprzez budowę przepławek na istniejących i nowych budowlach piętrzących. Utrzymanie i wprowadzanie zakrzewień i szuwarów wokół zbiorników wodnych, w szczególności starorzeczy i oczek wodnych jako bariery ograniczającej dostęp do linii brzegowej; utrzymywanie lub tworzenie pasów zakrzewień i zadrzewień wzdłuż cieków jako naturalnej obudowy biologicznej ograniczającej sptyw zanieczyszczeń z pól uprawnych. Ograniczenie działań powodujących obniżenie zwierciadła wód podziemnych, w szczególności budowy urządzeń drenarskich i rowów odwadniających na gruntach ornym, łąkach i pastwiskach w dolinach rzecznych oraz na krawędzi tarasów zalewowych i wysoczyzn. Zachowanie i ewentualne odtwarzanie korytarzy ekologicznych opartych o ekosystemy wodne, celem zachowania dróg migracji gatunków związanych z wodą. Zwiększanie retencji wodnej, przy czym zbiorniki małej retencji winny dodatkowo wzbogacać różnorodność biologiczną terenu, uwzględniając starorzeczka i lokalne obniżenia terenu; w miarę możliwości technicznych i finansowych zalecane jest odtworzenie funkcji obszarów źródłiskowych o dużych zdolnościach retencyjnych; w miarę możliwości należy zachowywać lub odtwarzać siedliska hydrogeniczne mające dużą rolę w utrzymaniu lokalnej różnorodności biologicznej. Zachowanie i wspomaganie naturalnego przepływu wód w zbiornikach wodnych na obszarach międzywala; stopniowe przywracanie naturalnych procesów kształtowania i sukcesji starorzeczy poprzez zastosowanie naturalnych wylewów. Utrzymanie i odtwarzanie meandrów na wybranych odcinkach cieków; w razie możliwości wprowadzanie wtórnych zabagnień terenów. Gospodarka rybacka na wodach powierzchniowych wspomagająca ochronę gatunków krytycznie zagrożonych i zagrożonych oraz promująca gatunki o pochodzeniu lokalnym, prowadząca do uzyskania struktury gatunkowej i wiekowej ryb właściwej dla danego typu wód.</p>

Kod JCW	Kod obszaru chronionego	Nazwa obszaru chronionego	Cel środowiskowy dla obszaru chronionego
PLGW700021	OCHK51	Dolina Goldapy i Węgorapy	<p>Utrzymywanie, a w razie potrzeby podwyższanie poziomu wód gruntowych [w lasach], w szczególności na siedliskach wilgotnych i bagiennych, tj. w borach bagiennych, olsach i łągach. Zachowanie i utrzymywanie w stanie zbliżonym do naturalnego istniejących śródlęśnych cieków, mokradeł, torfowisk [w lasach]. Zachowanie śródpolnych torfowisk, zabagnień, podmokłości oraz oczek wodnych [poza lasami]. Ograniczenie melioracji odwadniających, w tym regulowania odpływu wody z sieci rowów, tylko do realizowanych w ramach racjonalnej gospodarki rolnej, jednak z bezwzględnym zachowaniem w stanie nienaruszonym terenów podmokłych, w tym torfowisk i obszarów wodno-biotnych oraz obszarów źródłiskowych cieków. Zachowanie i ochrona zbiorników wód powierzchniowych wraz z pasem roślinności okalającej, poza rowami melioracyjnymi. Ograniczenie wyznaczenia lokalizacji nowych wałów przeciwpowodziowych do rzeczywiście konieczności ochrony cztowieka i jego mienia przed powodzią; w miarę możliwości waty należy lokalizować jak najdalej od koryta rzeki, wykorzystując naturalną rzeźbę terenu. Tworzenie stref buforowych wokół zbiorników wodnych w postaci pasów zadrzewień i zakrzewień, celem ograniczenia spływu substancji biogennych i zwiększenia różnorodności biologicznej. Ograniczenie prac regulacyjnych i utrzymawianych rzek tylko do zakresu niezbędnego dla rzeczywiście ochrony przeciwpowodziowej. Zapewnienie swobodnej migracji rybom w ciekach poprzez budowę przepławek na istniejących i nowych budowlach piętrzących. Utrzymanie i wprowadzanie zakrzewień i szuwarów wokół zbiorników wodnych, w szczególności starorzeczy i oczek wodnych jako bariery ograniczającej dostęp do linii brzegowej; utrzymywanie lub tworzenie pasów zakrzewień i zadrzewień wzdłuż cieków jako naturalnej obudowy biologicznej ograniczającej spływ zanieczyszczeń z pól uprawnych. Ograniczenie działań powodujących obniżenie zwierciadła wód podziemnych, w szczególności budowy urządzeń drenarskich i rowów odwadniających na gruntach ornym, łąkach i pastwiskach w dolinach rzecznych oraz na krawędzi tarasów zalewowych i wysoczyzn. Zachowanie i ewentualne odtwarzanie korytarzy ekologicznych opartych o ekosystemy wodne, celem zachowania dróg migracji gatunków związanych z wodą. Zwiększanie retencji wodnej, przy czym zbiorniki małej retencji winny dodatkowo wzbogacać różnorodność biologiczną terenu, uwzględniając starorzecza i lokalne obniżenia terenu; w miarę możliwości technicznych i finansowych zalecane jest odtworzenie funkcji obszarów źródłiskowych o dużych zdolnościach retencyjnych; w miarę możliwości należy zachowywać lub odtwarzać siedliska hydrogeniczne mające dużą rolę w utrzymaniu lokalnej różnorodności biologicznej. Zachowanie i wspomaganie naturalnego przepływu wód w zbiornikach wodnych na obszarach międzywala; zaleca się stopniowe przywracanie naturalnych procesów kształtowania i sukcesji starorzeczy poprzez zastosowanie naturalnych wylewów. Utrzymywanie i odtwarzanie meandrów na wybranych odcinkach cieków; w razie możliwości wprowadzanie wtórnych zabagnień terenów. Gospodarka rybacka na wodach powierzchniowych wspomagająca ochronę gatunków krytycznie zagrożonych i zagrożonych oraz promująca gatunki o pochodzeniu lokalnym, prowadząca do uzyskania struktury gatunkowej i wiekowej ryb właściwej dla danego typu wód.</p>

Kod JCW	Kod obszaru chronionego	Nazwa obszaru chronionego	Cel środowiskowy dla obszaru chronionego
PLGW700021	OCHK72	Doliny Rzeki Guber	<p>Utrzymywanie, a w razie potrzeby podwyższanie poziomu wód gruntowych [w lasach], w szczególności na siedliskach wilgotnych i bagiennych, tj. w borach bagiennych, olsach i łągach. Zachowanie i utrzymywanie w stanie zbliżonym do naturalnego istniejących śródlęśnych cieków, mokradeł, torfowisk [w lasach]. Zachowanie w stanie nienaruszonym obszarów wodno-błotnych, w tym torfowisk, zabagnień, podmokłości, oczek wodnych oraz obszarów źródłiskowych cieków. Zachowanie i ochrona zbiorników wód powierzchniowych wraz z pasem roślinności okalającej, poza rowami melioracyjnymi. Ograniczenie wyznaczenia lokalizacji nowych wód przeciwpowodziowych do rzeczywistej konieczności ochrony człowieka i jego mienia przed powodzią; w miarę możliwości waty należy lokalizować jak najdalej od koryta rzeki, wykorzystując naturalną rzeźbę terenu. Tworzenie stref buforowych wokół zbiorników wodnych w postaci pasów zadrzewień i zakrzewień, celem ograniczenia wpływu substancji biogennych i zwiększenia różnorodności biologicznej. Ograniczenie prac regulacyjnych i utrzymawczych rzek tylko do zakresu niezbędnego dla rzeczywistej ochrony przeciwpowodziowej. Zapewnienie swobodnej migracji rybom w ciekach poprzez budowę przepławek na istniejących i nowych budowliach piętrzących. Utrzymanie i wprowadzanie zakrzewień i szuwarów wokół zbiorników wodnych, w szczególności starorzeczy i oczek wodnych jako bariery ograniczającej dostęp do linii brzegowej; utrzymanie lub tworzenie pasów zakrzewień i zadrzewień wzdłuż cieków jako naturalnej obudowy biologicznej ograniczającej spływ zanieczyszczeń z pól uprawnych. Ograniczenie działań powodujących obniżenie zwierciadła wód podziemnych, w szczególności budowy urządzeń drenażowych i rowów odwadniających na gruntach ornym, łąkach i pastwiskach w dolinach rzecznych oraz na krawędzi tarasów zalewowych i wysoczyzn. Zachowanie i ewentualne odtwarzanie korytarzy ekologicznych opartych o ekosystemy wodne, celem zachowania dróg migracji gatunków związanych z wodą. Zwiększenie retencji wodnej, przy czym zbiorniki małej retencji winny dodatkowo wzbogacać różnorodność biologiczną terenu, uwzględniając starorzeczca i lokalne obniżenia terenu; w miarę możliwości technicznych i finansowych zalecane jest odtworzenie funkcji obszarów źródłiskowych o dużych zdolnościach retencyjnych; w miarę możliwości należy zachowywać lub odtwarzać siedliska hydrogeniczne mające dużą rolę w utrzymaniu lokalnej różnorodności biologicznej. Gospodarka rybacka na wodach powierzchniowych wspomagająca ochronę gatunków krytycznie zagrożonych i zagrożonych oraz promująca gatunki o pochodzeniu lokalnym, prowadząca do uzyskania struktury gatunkowej i wiekowej ryb właściwej dla danego typu wód.</p>
PLGW700021	PK48	Park Krajobrazowy Puszczyno Rominckiej	<p>Zachowanie bogactwa przyrodniczego obszarów podmokłych oraz ekstensywnych łąk. Porządkowanie gospodarki wodno-ściekowej. Zapewnienie podczyszczania ścieków deszczowych. Tworzenie stref buforowych wokół cieków i zbiorników wodnych. Rezygnacja ze stosowania nawozów płynnych i z azotowych na stokach bez pokrywy roślinnej o nachyleniu powyżej 10% oraz stosow. nawozów naturalnych w strefach 20 m od brzegów zbiorników i cieków wodnych. Zaprzestanie jakichkolwiek ingerencji melioracyjnych w dolinach rzek Błędzianki, Jarki, Bludzi i Żytkiejmskiej Strugi. Zachow. w stanie zbliz. do naturalnego matych, śródlęśnych zbiorn. wodnych przez zaniechanie bud. urządzeń hydrotechnicznych. Zachow. w stanie nienaruszonym ekosystemów torfowiskowych i innych mokradeł. Utrzym. rośl. leśnej na siedl. bagiennych, zwłaszcza w otoczeniu cieków i zbiorników wodnych. Ograniczenie stosowania melioracyjnych urządzeń technicznych na gr. ornym na rzecz zabiegów agromelioracyjnych. Pozostawienie w stanie nienaruszonym wszystkich kotlin i obniżeń terenu oraz śródpolnych zadrzewień i zakrzaceń. Ochrona torfowisk przez utrzymanie lub przywrócenie pierwotnych warunków wodnych. Likwidacja barier ekologicznych przez bud. przepławek dla ryb. Zachowanie wysokiej jakości wód w rzekach, jeziorach i zbiornikach wodnych. Zachowanie w niezmiennym stanie zbiorników wodnych, w szczególności śródlęśnych i śródpolnych oczek wodnych, obszarów podmokłych i mokradeł, naturalnych wypływów wód podziemnych (źródlika, wysięki) oraz terenów bagiennych, głównie torfowisk stanowiących obszary retencyjne. Utrzymanie natur. warunków cyrkulacji wody w poszczeg. jednostkach hydrograficznych. Zachow. dolin rzecznych Jarki, Błędzianki, Strugi Żytkiejmskiej i ich dopływów, w szczególności jarów Błędzianki. Wykluczenie regulacji w/w rzek, przywracanie naturalnego charakteru odcinkom uregulowanym. Tworzenie nowych i odtwarzanie</p>

Kod JCW	Kod obszaru chronionego	Nazwa obszaru chronionego	Cel środowiskowy dla obszaru chronionego
PLGW700021	PLB280006	Puszcza Borecka	zanikających drobnych zbiorników wodnych. Odtworzenie właściwych warunków wodnych torfowisk przez bud. zastawek. Wyzn. strefy wolnej od zabudowy wokół jezior ze stan. grążela drobnego (jez. Rakówek). Utrzymanie lub odtworzenie właściwego stanu ochrony. Właściwy stan ochrony orlika grubodziobego wymaga: zachow. rozległych kompleksów podmokłych, ekstensywnie użytkowanych łąk i sąsiadujących z nimi lasów i zadrzewień liściastych, optymalnie łągowych i bagiennych. --- Właściwy stan ochr. gągoła wymaga: zachow. akwenów z leśną strefą brzeg. bogatą w drzewa dziuplaste, zachow. spokoju tafli wody w okr. wodzenia młodych. --- Właściwy stan ochr. bociana czarnego wymaga: zachow. bagiennych i podmokłych olsów, natur. charakteru cieków i drobnych akwenów śródlęsnych. --- Właściwy stan ochr. żurawia wymaga: zachowania mozaiki mokradel w krajobrazie, w tym zachow. zabagnień i wyklucz. ich odwadniania. --- Właściwy stan ochr. rybołowa wymaga: zachow. spokojnej tafli wody jako żerowiska, bezpieczeństwa od kłusownictwa na stawach rybnych. --- Właściwy stan ochr. zielonki wymaga: zachow. bagienno char. terenu: bagiennych wysokich szuwarów z oczkami wody, zwykle jako komponentu stawów rybnych bądź zalewanych części dolin rzecznych. --- Właściwy stan ochr. samotnika wymaga: zachow. bagienno char. biotopu, w tym bagiennych lasów.
PLGW700021	PLB280011	Lasy Skaliskie	Utrzymanie lub odtworzenie właściwego stanu ochrony. Właściwy stan ochrony orlika grubodziobego wymaga: zachow. rozległych kompleksów podmokłych, ekstensywnie użytkowanych łąk i sąsiadujących z nimi lasów i zadrzewień liściastych, optymalnie łągowych i bagiennych. --- Właściwy stan ochr. derkacza wymaga: zachow. uwilgotnienia i wyklucz. odwadniania wilg. i podmokłych łąk. --- Właściwy stan ochr. koncentracji żurawia wymaga: zachowania mozaiki mokradel w krajobrazie, w tym zachow. silnie podtopionych zabagnień i wyklucz. ich odwadniania; dostępności spokojnych noclegowisk. --- Właściwy stan ochr. żurawia wymaga: zachowania mozaiki mokradel w krajobrazie, w tym zachow. zabagnień i wyklucz. ich odwadniania. [Wymaga wg proj. PZO: Zabezpieczenie odpow. poziomu wody dla złotowiska żurawi na bagnie Minta].
PLGW700021	PLB280012	Jezioro Dobskie	Utrzymanie lub odtworzenie właściwego stanu ochrony. Właściwy stan ochr. krakwy wymaga: zachow. natur. mozaiki mokradłowego krajobrazu, zwykle z udz. różnych silnie zarośniętych zb. wodnych. --- Właściwy stan ochrony orlika grubodziobego wymaga: zachow. rozległych kompleksów podmokłych, ekstensywnie użytkowanych łąk i sąsiadujących z nimi lasów i zadrzewień liściastych, optymalnie łągowych i bagiennych. --- Właściwy stan ochr. gągoła wymaga: zachow. akwenów z leśną strefą brzeg. bogatą w drzewa dziuplaste, zachow. spokoju tafli wody w okr. wodzenia młodych. --- Właściwy stan ochr. koncentracji żurawia wymaga: zachowania mozaiki mokradel w krajobrazie, w tym zachow. silnie podtopionych zabagnień i wyklucz. ich odwadniania; dostępności spokojnych noclegowisk. --- Właściwy stan ochr. żurawia wymaga: zachowania mozaiki mokradel w krajobrazie, w tym zachow. zabagnień i wyklucz. ich odwadniania. --- Właściwy stan ochr. nurogęsi wymaga: zachow. akwenów z naturalną leśną strefą brzegową, bogatą w drzewa dziuplaste, ograniczenia urbanizacji ter. wokół akwenów, ogranicz. presji rekreacji i turystyki wodnej. --- Właściwy stan ochr. kani czarnej wymaga: zachow. akwenów i ter. podmokłych w krajobrazie. --- Właściwy stan ochr. helmiatki wymaga: zachow. akwenów, gdzie występuje z bujnymi strefami szuwarowymi. --- Właściwy stan ochr. kormorana wymaga: tolerowania żerowania gatunku. --- Właściwy stan ochr. zielonki wymaga: zachow. bagienno char. terenu: bagiennych wysokich szuwarów z oczkami wody, zwykle jako komponentu stawów rybnych bądź zalewanych części dolin rzecznych.

Kod JCW	Kod obszaru chronionego	Nazwa obszaru chronionego	Cel środowiskowy dla obszaru chronionego
PLGW700021	PLH280002	Gierłoż	Utrzymanie lub odtworzenie właściwego stanu ochrony. Właściwy stan ochr. łągów wierzbowych, topolowych, olszowych i jesionowych (91E0) wymaga: uwodnienie (w tym, jeśli dotyczy, dynamika zalewów) normalne z punktu widzenia odpowiedniego podtypu (zbiorowiska roślinnego). Naturalny lub zrenaturalizowany charakter i reżim hydrolog. cieków, jeżeli sąsiadują z łągami.
PLGW700021	PLH280004	Mamerki	Utrzymanie lub odtworzenie właściwego stanu ochrony. Właściwy stan ochr. borów i lasów bagiennych (91D0) wymaga: bagienne uwodnienie. Brak antropogenicznego odwadniania. --- Właściwy stan ochr. łągów wierzbowych, topolowych, olszowych i jesionowych (91E0) wymaga: uwodnienie (w tym, jeśli dotyczy, dynamika zalewów) normalne z punktu widzenia odpowiedniego podtypu (zbiorowiska roślinnego). Naturalny lub zrenaturalizowany charakter i reżim hydrolog. cieków, jeżeli sąsiadują z łągami.
PLGW700021	PLH280005	Puszczą Romincką	Utrzymanie lub odtworzenie właściwego stanu ochrony. Właściwy stan ochr. ziołorośli górskich lub nadrzecznych (6430) wymaga: naturalność koryt rzecznych/potoków i stref brzegowych, umożliwiająca swobodne wyształcanie się ziołorośli. --- Właściwy stan ochr. torfowisk wysokich (7110) wymaga: bagienne, naturalne warunki wodne. Poziom wody nie głębiej niż 10 cm ppt. Brak sieci rowów i kanałów melioracyjnych oraz innych elementów infrastruktury melioracyjnej odwadniającej torfowisko bądź infrastruktura melioracyjna w wystarczającym stopniu „zneutralizowana” na skutek podjętych działań ochronnych (zasypywanie rowów, budowa przegród itp.). --- Właściwy stan ochr. borów i lasów bagiennych (91D0) wymaga: bagienne uwodnienie. Brak antropogenicznego odwadniania. --- Właściwy stan ochr. łągów wierzbowych, topolowych, olszowych i jesionowych (91E0) wymaga: uwodnienie (w tym, jeśli dotyczy, dynamika zalewów) normalne z punktu widzenia odpowiedniego podtypu (zbiorowiska roślinnego). Naturalny lub zrenaturalizowany charakter i reżim hydrolog. cieków, jeżeli sąsiadują z łągami. --- Właściwy stan ochr. łągów dębowo-wiązowo-jesionowych (91F0) wymaga: zalewy wodami rzeczno-jeziornymi raz na kilka lat. W przypadku łągów poza zalewowymi dolinami rzeczno-jeziornymi - naturalne wilgotne warunki wodne. --- Właściwy stan ochr. haczykowca białocząstego wymaga: uwodnienie terenu (wilgotność podłoża) duże. --- Właściwy stan ochr. bobra wymaga: tolerowanie działań bobrow. --- Właściwy stan ochr. wydry wymaga: bogatej bazy żerowej, pośrednio zachowania lub odtworzenia naturalnego źródła, siedlisk ryb i ptaków. --- Właściwy stan ochr. kumaka niszczącego wymaga: zachow. miejsc łągowych, w postaci (zależnie od specyf. obszaru) stawów lub kompleksów drobnych zbiorn. wodnych o naturalnym charakterze. Brak trendu zanikania drobnych oczek wodnych w krajobrazie. --- Właściwy stan ochr. trzaski grzebieniastej wymaga: zachow. kompleksów drobnych zbiorn. wodnych o naturalnym charakterze. Brak trendu zanikania drobnych oczek wodnych w krajobrazie. --- Właściwy stan ochr. poczwarówki zwężonej wymaga: w miejscach wyst. naturalne (bezwzgl. domin. wilgotne lub mokre kl. II-III wg Killeena i Moorikensa) war. wodne.

Kod JCW	Kod obszaru chronionego	Nazwa obszaru chronionego	Cel środowiskowy dla obszaru chronionego
PLGW700021	PLH280016	Ostoja Borecka	<p>Utrzymanie lub odtworzenie właściwego stanu ochrony. Właściwy stan ochr. twardowodnych oligo- i mezotroficznymi zbiorników z podwodnymi łąkami ramienic (3140) wymaga: zachowanie ilościowości i różnorodności podwodnych łąk ramienicowych. Optymalnie >4 gat. ramienic. Słota foczna >15 m głęb. lub do dna jez. Występowanie ramienic >5 m głęb. lub do dna jez. pH stabilne, 7-8,5. Brak gat. obcych z ew. wyjątk. dopuszczalnej moczarki kanad. Brak gat. ekspansywnych jak rogatek sztywne, roestnica grzebieniasta, glony nitkowate. Brak dominacji sinic. Wykluczenie presji dopływu ścieków, eutrofizacji, użytkowania wędkarskiego i in. użytkowania rekreacyjnego, fragmentacji strefy brzegowej, szwarów i litoralu, która mogłaby pogarszać parametry wody lub stan roślinności ramienicowej. --- Właściwy stan ochr. starorzeczy i naturalnych eutroficznych zbiorników wodnych (3150) wymaga: zastrzeżone parametry fizykochemiczne: przewodność <25%, a w starorzeczach <50% pow. wody. Brak gat. obcych i inwazyjnych z ew. wyjątk. dopuszczalnej moczarki kanad. pH 6,5-7,9. Przewodność <600 mikroS/cm. Brak zakwitów sinicowych. Wykluczenie presji dopływu zanieczyszczeń ze zlewni i złych form gosp. rybackiej, naturalna strefa brzegowa i litoralu. W przypadku starorzeczy: naturalna dynamika i reżim hydrologiczny rzeki; dające możliwości powstawania nowych starorzeczy i naturalnego okresowego kontaktu z wodami rzeczynymi starorzeczy istniejących. --- Właściwy stan ochr. naturalnych, dystroficznych zbiorn. wodnych (3160) wymaga: naturalny stan hydrologii i roślinności powiązanych torfowisk; przewodność <100 mikroS/cm; TDS <60 mg/dm³; barwa wody: <50 mg Pt/dm³ (lub barwa wody brązowa, klarowna lub o niewielkiej mętności); pH 3-7. Brak sieci czynnych sztucznych rowów odwadniających lub doprowadzających wody spoza torfowiska; plankton z domin. gat. mikrotroficznymi i ew. sprężnic, z obec. gat. acydofilnych, bez zakwitów sinicowych ani dominacji sinic lub okrzemek; wykluczenie intens. gosp. ryb., w szczególności nawożenia i wapnowania. --- Właściwy stan ochr. zmiennowilgotnych łąk trzęślicowych (6410) wymaga: zachow. zmiennowilgotnych i wilgotnych warunków siedliskowych, umożliw. jednak przynajmniej okazjonalne (niekoniecznie coroczne) koszenie. --- Właściwy stan ochr. torfowisk wysokich (7110) wymaga: bagienne, naturalne warunki wodne. Poziom wody nie głębiej niż 10 cm ppt. Brak sieci rowów i kanałów melioracyjnych oraz innych elementów infrastruktury melioracyjnej odwadniających torfowisko bądź infrastruktura melioracyjna w wystarczającym stopniu „zneutralizowana” na skutek podjętych działań ochronnych (zasypywanie rowów, budowa przegród itp.). --- Właściwy stan ochr. torfowisk przejściowych i trzęsawisk (7140) wymaga: bagienne, naturalne warunki wodne. Poziom wody nie głębiej niż 10 cm ppt. Brak sieci rowów i kanałów melioracyjnych oraz innych elementów infrastruktury melioracyjnej odwadniających torfowisko bądź infrastruktura melioracyjna w wystarczającym stopniu „zneutralizowana” na skutek podjętych działań ochronnych (zasypywanie rowów, budowa przegród itp.). --- Właściwy stan ochr. obniżeń na podłożu torfowym z roślin. przyległową (7150) wymaga: poziom wody w przedziale 10 cm ppt - 2 cm npt. Brak sieci rowów i kanałów melioracyjnych oraz innych elementów infrastruktury melioracyjnej odwadniających torfowisko bądź infrastruktura melioracyjna w wystarczającym stopniu „zneutralizowana” na skutek podjętych działań ochronnych (zasypywanie rowów, budowa przegród itp.). --- Właściwy stan ochr. borów i lasów bagiennych (91D0) wymaga: bagienne uwodnienie. Brak antropogenicznego uwodnienia. --- Właściwy stan ochr. łągów wierzbowych, topolowych, olszowych i jesionowych (91E0) wymaga: uwodnienie (w tym, jeśli dotyczy, dynamika zalewów) normalne z punktu widzenia odpowiedniego podtypu (zbiorowiska roślinnego). Naturalny lub zrenaturalizowany charakter i reżim hydrolog. cieków, jeżeli sąsiadują z łągami. --- Właściwy stan ochr. lipiennika Loesela wymaga: uwodnienie terenu duże. --- Właściwy stan ochr. bobra wymaga: tolerowanie działań bobrów. --- Właściwy stan ochr. wydry wymaga: bogatej bazy żerowej, pośrednio zachowania lub odtworzenia naturalnego różnicow. siedlisk ryb i ptaków.</p>

Kod JCW	Kod obszaru chronionego	Nazwa obszaru chronionego	Cel środowiskowy dla obszaru chronionego
PLGW700021	PLH280045	Ostoja Północnomazurska	<p>Utrzymanie lub odwołanie właściwego stanu ochrony. Właściwy stan ochr. chronionych w obszarze gat. ryb wymaga (wg. najbardziej wymagającego gat.): Ciągłość ekologiczna - brak szlucznych przegród wyższych niż 10 cm. EFI+ w klasie I lub II. Jakość hydromorfologiczna (sr. arytm. ocen elementów: geometria koryta, substrat denny, charakterystyka przepływu, charakter i modyfikacja brzegów, mobilność koryta, ciągłość cieków wg PN-EN 14614) <2,5. Właściwy stan ochr. twarдовых oligo- i mezotroficznych zbiorników z podwodnymi łąkami ramieniem (3140) wymaga: zachowanie ilościowości i różnorodności podwodnych łąk ramieniowych. Optymalnie >4 gat. ramienic. Strefa fityczna >15 m głęb. lub do dna jez. Występowanie ramienic >5 m głęb. lub do dna jez. pH stabilnie, 7-8,5. Brak gat. obcych z ew. wyjątk. dopuszczalnej moczarki kanad. Brak gat. ekspansywnych jak rogatek sztywne, rdzenna grzebleniasta, glony nitkowate. Brak dominacji sinic. Wykluczenie presji dopływu ścieków, eutrofizacji, użytkowania wędkarskiego i in. użytkowania rekreacyjnego, fragmentacji strefy brzegowej, szuwarów i litoralu, która mogłaby pogarszać parametry wody lub stan roślinności ramieniowej. --- Właściwy stan ochr. starorzeczy i naturalnych eutroficznych zbiorników wodnych (3150) wymaga: zastrzeżone parametry fizykochemiczne: przewodność (wid. krążka Secchiego) >2,5 m (w płytszych do dna), niezależnie od współczyn. Schindlera; pokrycie pleustofitów <25%, a w starorzeczach <50% pow. wody. Brak gat. obcych i inwazyjnych z ew. wyjątk. dopuszczalnej moczarki kanad. pH 6,5-7,9. Przewodnictwo <600 mikroS/cm. Brak zakwitów sinicowych. Wykluczenie presji dopływu zanieczyszczeń ze zlewni i zlewni z żywej gosp. rybackiej, naturalna strefa brzegowa i litoral. W przypadku starorzeczy: naturalna dynamika i reżim hydrologiczny rzeki; dające możliwości powstawania nowych starorzeczy i naturalnego okresowego kontaktu z wodami rzecznoymi starorzeczy istniejących. --- Właściwy stan ochr. łęgów wierzbowych, topolowych, olszowych i jesionowych (91E0) wymaga: uwodnienie (w tym, jeśli dotyczy, dynamika zalewów) normalne z punktu widzenia odpowiedniego podtypu (zbiorowiska roślinnego). Naturalny lub zrenaturalizowany charakter i reżim hydrolog. cieków, jeżeli sąsiadują z łąkami. --- Właściwy stan ochr. łęgowych lasów dębowo-wiązowo-jesionowych (91F0) wymaga: zalewy wodami rzecznoymi raz na kilka lat. W przypadku łęgów poza zalewowymi dolinami rzecznoymi - naturalne wilgotne warunki wodne. --- Właściwy stan ochr. kumaka niz. wymaga: zachow. miejsc łęgowych, w postaci (zależnie od specyf. obszaru) stawów lub kompleksów drobnych zbiorn. wodnych o naturalnym charakterze. Brak trendu zanikania drobnych oczek wodnych w krajobrazie. --- Właściwy stan ochr. kozy wymaga, oprócz celu skonsolidowanego dla ryb: Gdy wyst. w starorzeczach, zachow. starorzeczy w stanie natur. Gdy wyst. w rowach, obecność namulców. Gdy wyst. w jeziorach naturalności strefy brzeg. i litoralu. Wzgl. liczebność >0,01 os./m2, obecne wszystkie kat. wiekowe (ADULT, JUV, YOY) i YOY+JUV>50%; udział Właściwy stan ochr. piskorza wymaga, oprócz celu skonsolidowanego dla ryb: Gdy wyst. w starorzeczach, zachow. litoralu. Wzgl. liczebność >0,01 os./m2, obecne wszystkie kat. wiekowe (ADULT, JUV, YOY) i YOY+JUV>50%; udział >3% w zespole ryb i minogów. --- Właściwy stan ochr. różnoki wymaga, oprócz celu skonsolidowanego dla ryb: Zarośn. wody przez roślinność >50%. Względna liczebność małży skójkowatych >0,1 os./m2. Gdy wyst. w jez. naturalności strefy litoralu i wyst. małży skójkowatych >0,1 os./m2. Wzgl. liczebność >0,01 os./m2, >25 osobn. <4 cm dług.; udział >20% w zespole ryb i minogów.</p>

Kod JCW	Kod obszaru chronionego	Nazwa obszaru chronionego	Cel środowiskowy dla obszaru chronionego
PLGW700021	PLH280049	Niecka Skalska	<p>Utrzymanie lub odtworzenie właściwego stanu ochrony. Właściwy stan ochr. chronionych w obszarze gat. ryb wymaga (wg. najbardziej wymagającego gat.): Ciągłość ekologiczna - brak sztucznych przegród wyższych niż 10 cm. EFi+ w klasie I lub II. Jakość hydromorfologiczna (sr. arytm. ocen elementów: geometria koryta, substrat denny, charakterystyka przepływu, charakter i modyfikacja brzegów, mobilność koryta, ciągłość cieku wg PN-EN 14614) <2.5. Właściwy stan ochr. starorzeczy i naturalnych eutroficznych zbiorników wodnych (3150) wymaga: zaostrzone parametry fizykochemiczne: przezroczystość (wid. krążka Secchiego) >2,5 m (w płytszym do dna), niezależnie od współczynn. Schindlera; pokrycie pleustofitów <25%, a w starorzeczach <50% pow. wody. Brak gat. obcych i inwazyjnych z ew. wyjątk. dopuszczalnej moczarki kanad. pH 6,5-7,9. Przewodnictwo <600 mikroS/cm. Brak zakwitów sinicowych. Wykluczenie presji dopływu zanieczyszczeń ze zlewni i zlych form gosp. rybackiej, naturalna strefa brzegowa i litoral. W przypadku starorzeczy: naturalna dynamika i reżim hydrologiczny rzeki; dające możliwości powstawania nowych starorzeczy i naturalnego okresowego kontaktu z wodami rzecznyymi starorzeczy istniejących. --- Właściwy stan ochr. torfowisk przejściowych i trzęsawisk (7140) wymaga: bagienne, naturalne warunki wodne. Poziom wody nie głębiej niż 10 cm ppt. Brak sieci rowów i kanałów melioracyjnych oraz innych elementów infrastruktury melioracyjnej odwadniającej torfowisko bądź infrastruktura melioracyjna w wystarczającym stopniu „zneutralizowana” na skutek podjętych działań ochronnych (zasypywanie rowów, budowa przegród itp.). --- Właściwy stan ochr. borów i lasów bagiennych (91D0) wymaga: bagienne uwodnienie. Brak antropogenicznego odwadniania. --- Właściwy stan ochr. łęgów wierzbowych, topolowych, olszowych i jesionowych (91E0) wymaga: uwodnienie (w tym, jeśli dotyczy, dynamika zalewów) normalne z punktu widzenia odpowiedniego podtypu (zbiiorowiska roślinnego). Naturalny lub zrenaturalizowany charakter i reżim hydrolog. cieków, jeżeli sąsiadują z łęgami. --- Właściwy stan ochr. bobra wymaga: tolerowanie działań bobrów. --- Właściwy stan ochr. wydry wymaga: bogatej bazy żerowej, pośrednio zachowania lub odtworzenia naturalnego źródła siedlisk ryb i płazów. --- Właściwy stan ochr. kumaka niz. wymaga: zachow. miejsc łęgowych, w postaci (zależnie od specyf. obszaru) stawów lub kompleksów drobnych zbiorn. wodnych o naturalnym charakterze. Brak trendu zanikania drobnych oczek wodnych w krajobrazie. --- Właściwy stan ochr. traszki grzebleniastej wymaga: zachow. kompleksów drobnych zbiorn. wodnych o naturalnym charakterze. Brak trendu zanikania drobnych oczek wodnych w krajobrazie. --- Właściwy stan ochr. zaniekania drobnych oczek wodnych w krajobrazie. --- Właściwy stan ochr. bolenia wymaga, oprócz celu skonsolidowanego dla ryb: wzgl. liczebność >0,01 os./m², obecne wszystkie kat. wiekowe (ADULT, YUV, YOY). --- Właściwy stan ochr. kozy wymaga, oprócz celu skonsolidowanego dla ryb: Gdy wyst. w starorzeczach, zachow. starorzeczy w stanie natur. Gdy wyst. w rowach, obecność namulów. Gdy wyst. w jeziorach naturalność strefy brzeg. i litoralu. Wzgl. liczebność >0,01 os./m², obecne wszystkie kat. wiekowe (ADULT, JUV, YOY) i YOY+JUV>50%; udział >5% w zespole ryb i minogów. --- Właściwy stan ochr. głowacza białopłetwego wymaga, oprócz celu skonsolidowanego dla ryb: Mozaika mikrosiedlisk dna zawierająca kryjówki dla osobn. dorosłych, potencjalne tarliska, miejsca odrostu narybku. Brak zarybień w obwodzie rybactwem powodujących wzrost populacji gat. gospodarczych zjadających głowacze. Wzgl. liczebność >0,01 os./m², obecne wszystkie kat. wiekowe (ADULT, JUV, YOY) i YOY+JUV>50%. --- Właściwy stan ochr. minoga strumieniowego wymaga, oprócz celu skonsolidowanego dla ryb: Występowanie mozaiki mikrosiedlisk potencjalnych tartowych (odc. piaszczysto-żwirowe) i potenc. miejsc odrostu larw (namuły). Wzgl. liczebność >0,05 os./m², obecne wszystkie kategorie wiekowe spośród trzech (ADULT, JUV, YOY) lub brak JUV. Udział >10% w zespole ryb i minogów. --- Właściwy stan ochr. piskorza wymaga, oprócz celu skonsolidowanego dla ryb: Gdy wyst. w starorzeczach, zachow. starorzeczy w stanie natur. Gdy wyst. w rowach, obecność namulów. Gdy wyst. w jeziorach, naturalność strefy brzeg. i litoralu. Wzgl. liczebność >0,01 os./m², obecne wszystkie kat. wiekowe (ADULT, JUV, YOY) i YOY+JUV>50%; udział >3% w zespole ryb i minogów. --- Właściwy stan ochr. zalotki większej wymaga: naturalna mozaika roślin. wynurzonych i pływającej. 2 lub więcej gat. makrofitów przyjaznych zalotce. Niska antropopresja na strefę brzegową, w tym niska presja wędk., brak intens. gosp. ryb., brak odwadniania i wpływu wód zanieczyszcz.,</p>

Kod JCW	Kod obszaru chronionego	Nazwa obszaru chronionego	Cel środowiskowy dla obszaru chronionego
PLGW700021	REZ1208	Torfowisko na Tatarskiej Górze	brak nowych lub odtwarzanych rowów odwadn. W miejscach wyst. >10 samców./100 m transektu; >10 wyłinek/10 m ² . -- Właściwy stan ochr. czerwończyka nieparka wymaga: naturalne war. wodne siedliska łąkowego, lokalnie podmokłe i wilgotne, w tym jeśli dotyczy z zarośn. rowami z wyst. szczawi, ale umożliw. koszenie łąk. --- Właściwy stan ochr. skójki gruboskorupowej wymaga: koryto rzeki naturalne lub zrenaturyzowane. Natur. struktura substratu dna. Azotany <=2mg/l NO3-N. W miejscach wyst. >10 os./1 mb cieku. Obecność wszystkich klas wielk.: <3 cm, 3-6 cm, >6 cm. [Wymaga wg proj. PZO: Utrzymanie w stanie naturalnym starorzeczy i eutrof. akwenów. Zachow. w stanie natur. niedostępnych bagien Minta. Zachowanie naturalnej roślinności wzdłuż brzegów rzek i starorzeczy. Utrzymanie bag. war. wodnych w borach i lasach bagiennych. Wykluczenie budowy nowych oraz rozbudowy istniejących elektrowni wodnych i in. obiektów piętrzących, oraz lokalizacji nowych stawów rybnych i adaptacji starorzeczy do hod. ryb.]
PLGW700021	REZ258	Torfowisko Spytkowo	Zachowanie kompleksu torfowisk przejściowych i wysokich oraz zbiornika dystroficznego wraz ze stanowiskiem turzycy skąpokwiatowej Carex pauciflora, rosiczki długolistnej Drosera anglica oraz innych gatunków roślin chronionych. [Wymaga: zachow. warunków wodnych]. Zachowanie wierzby lapońskiej (Salix lapponum) oraz innej roślinności reliktovej [wymaga: odwrócenia przesuszenia torfowiska i odtorzenia bagiennych war. wodnych].
PLGW700021	REZ259	Mokre	Zachowanie fragmentu lasu olszowo-jesionowego [powinno być: wiązowo-jesionowego], jedynego tego typu obszaru leśnego w regionie z roślinnością runa właściwą temu zespołowi [wymaga zachow. naturalnych war. wodnych].
PLGW700021	REZ260	Piłackie Wzgórze	Zachowanie walorów krajobrazowych, fragmentu moreny czołowej o urozmaiconej rzeźbie terenu, zbiorowisk boru świeżego i chrobotkowego, borealnej świerczyny oraz stanowisk roślin chronionych [wymaga zachow. naturalnych war. wodnych].
PLGW700021	REZ261	Jezioro Dobskie	Zachowanie miejsc łęgowych płaków wodno-błotnych oraz swoistych cech krajobrazu [wymaga zachow. jeziora i szuwarów w stanie natur., wykluczenia wszelkich form presji, w tym rekreac.].
PLGW700021	REZ262	Wyspy na Jeziorze Mamry i Kisajno	Ochrona miejsc łęgowych płaczków wodnego i błotnego, ochrona płaczków w czasie masowych wiosennych i jesiennych przelotów i ich odpoczynku na wyspach [wymaga zachow. naturaln. strefy brzegowej wysp, wykluczenia presji rekreac. na wyspy].
PLGW700021	REZ265	Perkuny	Zachowanie torfowiska wysokiego z naturalnymi zespołami roślinności zielonej i stanowiskiem wierzby lapońskiej [wymaga zachow. lub odtworz. bagiennych war. wodnych].
PLGW700021	REZ266	Jezioro Kożuchy	Zachowanie ze względów naukowych i dydaktycznych licznie gnieźdzącego się tam płaczków, a między innymi jednej z największych w Polsce kolonii mew śmieszek [wymaga zachow. jeziora w stanie naturalnym, z nieobniżonym poziomem wody, wykluczenia wszelkich form presji].
PLGW700021	REZ273	Uroczysko Kramnik	Zachowanie stanowisk rzadkich i reliktowych gatunków roślin oraz ekosystemów torfowiskowych i bagiennych zbiorowisk leśnych [wymaga zachow. lub odtworz. bagiennych war. wodnych].

Kod JCW	Kod obszaru chronionego	Nazwa obszaru chronionego	Cel środowiskowy dla obszaru chronionego
PLGW700021	REZ274	Struga Żytkiejmska	Zachowanie rozległych i dobrze wykształconych torfowisk holocenicznych rozciągających się w szerokiej dolinie Żytkiejmskiej Strugi. Zachowanie ekosystemów bagiennych poprzez utrzymanie lub przywrócenie pierwotnych stosunków wodnych. Ochrona natur. procesów ekologicznych w lasach i borach mieszanych bagiennych, łąkach i olsach, oraz szeregu sukcesyjnego w zatorfionej dolinie rzecznej. Wykluczenie, na obszarach źródłiskowych oraz w strefiach ochronnych źródeł rzek i potoków przepływających przez rezerwat, wszelkich działań, które mogłyby obniżyć jakość bądź poziom wód gruntowych. Powstrzymanie zanieczyszczenia Żytkiejmskiej Strugi na odcinku powyżej rezerwatu, podczas przepływu przez tereny rolnicze oraz przez miejscowość Żytkiejmy, gdzie do rzeki dostają się zanieczyszczenia bytowe z nieszczelnych szamb oraz nadmiar nawozów naturalnych i mineralnych, poprzez budowę oczyszczalni ścieków dla miejscowości Żytkiejmy. Powstrzymanie osuszenia siedlisk bagiennych, przez system kanałów odwadniających, poprzez dopuszczenie do budowy przez bory tam na starych kanałach, wykluczenie oczyszczania istniejących kanałów melioracyjnych oraz kopania nowych kanałów, ew. budowanie drewnianych zastawek powstrzymujących odpływ wody. Przywrócenie Żytkiejmskiej Strudze naturalnego charakteru rzeki bagiennej, meandrującej, przede wszystkim poprzez inicjowanie powstawania meandrów w wyniku usuwania starych umocnień brzegów rzeki, przywrócenie łączności z dawnym korytem rzeki, umieszczanie dużych przeszkód w nurcie przy brzegu (kamienie, pnie drzew) itp. Powstrzymanie negatywnego wpływu uregulowanej rzeki na sąsiadujące mokradła poprzez powstrzymanie odpływu wody z tych terenów.
PLGW700021	REZ275	Dziki Kąt	Zachowanie naturalnych drzewostanów sosnowo-świerkowych typowych dla Puszczy Rominckiej, w tym borów bagiennych i świerczyn bagiennych [wymaga: zachow. bagiennych war. wodnych w borach bagiennych i świerczynach bagiennych].
PLGW700021	REZ276	Czerwona Struga	Zachowanie pióropusznika strusiego i jego biotopu w lesie łęgowym. Zachow. natur., meandrującego strumienia Czerwona Struga z natur. korytem, rumoszem drzewnym w korycie i natur. reżimem wodnym okresowego wysychania i wezbrań po opadach. Zachowanie natur. wypływów wód podziemnych.
PLGW700021	REZ277	Boczki	Ochrona dobrze zachowanego kompleksu Puszczy Rominckiej, z udziałem łągów jesionowo-olszowych, olsów, borów bagiennych i świerczyn bagiennych, z bagiennymi obniżeniami i okresowymi strumieniami [wymaga: zachow. natur. warunków wodnych. w tym bagiennych war. wodnych w borach bag. i świerczynach bag. i olsach, zachow. natur. war. wodnych w łągach, akceptacja zarastania i zamulania rowów i pogłębienia zabagnienia].
PLGW700021	REZ278	Borki	Zachowanie kompleksu specyficznych dla regionu, dobrze zachowanych zbiorowisk leśnych o char. zbliżonym do naturalnego, w tym łągów, olsów i świerczyn bagiennych [wymaga: zachow. bagiennych war. wodnych w olsach i świerczynach bag. oraz natur. przepływowych war. wodnych w łągach; zachow. natur. strumieni, jezior, oczek wodnych i zabagnień, nie konserwowanie i nie odmulanie rowów meliorac.]. Zachowanie leśnego kompleksu zabagnionych dolin łącz. okresowymi strumieniami o natur. charakterze, powoli zabagniającego się wskutek zamulania się szlucznych rowów.
PLGW700021	REZ280	Mechacz Wielki	Zachowanie kompleksu bagiennych zespołów leśnych i mszarnych, pokrywających torfowisko wysokie powstałe w misie wytopiskowej martwego lodu oraz zachowanie rzadkich gatunków roślin i zwierząt [wymaga: odtworzenie i utrzymanie właściwego uwodnienia kopolowego torfowiska wysokiego, w tym powstrzymanie drenażu kopuły torfowiska i odpływu wody rowami].
PLGW700021	REZ904	Sztynort	Zachowanie zatok jeziora Kirsajty stanowiących miejsce gniazdowania oraz koncentracji ptaków wodno-blotnych w czasie jesiennych i wiosennych migracji [wymaga zachow. zatok w stanie naturalnym i wykluczenia antropopresji].

Załącznik nr 3 do Planu gospodarowania wodami na obszarze dorzecza Pregoly,
zgodnie z wymaganiami art. 38j ustawy – Prawo wodne.

NAZWA INWESTYCJI: Odtworzenie – kształtowanie przekroju podłużnego i poprzecznego oraz układu poziomego koryta rzeki Węgorapy w km 29 + 000 – 41+800, gmina Węgorzewo, województwo warmińsko-mazurskie		
Inwestor	ZMiUW w Olsztynie	
ID inwestycji do aPGW	A_035_P	
ID inwestycji z PZRP	nie dotyczy	
Region wodny	region wodny Łyny i Węgorapy	
Województwo	warmińsko-mazurskie	
Powiat	węgorzewski	
Gmina	Węgorzewo (obszar wiejski), Węgorzewo (miasto)	
Ciek	Węgorapa	
Kwalifikacja inwestycji wg art. 3 Prawa Budowlanego	przebudowa	
Rodzaj inwestycji	prace w korycie	
Cel inwestycji	ochrona przed powodzią	
Inny cel inwestycji (jeśli dotyczy)	rolnictwo/melioracje	
Data zakończenia inwestycji/ planowana data zakończenia inwestycji	2020	
Koszty realizacji inwestycji [PLN]	17620000	
Źródło finansowania inwestycji	środki UE, budżet państwa	
IDENTYFIKACJA JCWP W ZASIĘGU ODDZIAŁYWANIA INWESTYCJI		
JCWP na której/których zlokalizowana jest inwestycja oraz może spowodować nieosiągnięcie dobrego stanu/potencjału wód	Kod/y JCWP	RW70002058253
	Nazwa/y JCWP	Węgorapa od wypływu z jeziora Mamry do granicy państwa
	Typ/y JCWP	20
JCWP na którą/które inwestycja może mieć wpływ, ale nie spowoduje nieosiągnięcia dobrego stanu/potencjału wód	Kod/y JCWP	nie dotyczy
	Nazwa/y JCWP	nie dotyczy
	Typ/y JCWP	nie dotyczy
IDENTYFIKACJA JCWPd W ZASIĘGU ODDZIAŁYWANIA INWESTYCJI		
JCWPd na której/których zlokalizowana jest inwestycja	Kod/y JCWPd	PLGW700021
JCWPd dla której/których inwestycja może spowodować nieosiągnięcie dobrego stanu wód	Kod/y JCWPd	nie dotyczy

NAZWA INWESTYCJI: Odtworzenie – kształtowanie przekroju podłużnego i poprzecznego oraz układu poziomego koryta rzeki Węgorapy w km 29 + 000 – 41+800, gmina Węgorzewo, województwo warmińsko-mazurskie	
OCENA SPEŁNIENIA PRZESŁANEK ART. 4.7 RDW	
Czy zostały podjęte wszystkie możliwe kroki zmierzające do ograniczenia niekorzystnego wpływu na stan części wód, jeżeli tak, to jakie?	<p>Planuje się podjęcie następujących działań, których celem jest ograniczenie niekorzystnego oddziaływania na środowisko przyrodnicze, w tym szczególnie na środowisko wodne.</p> <p>Prace w korycie Węgorapy zostaną przeprowadzone poza okresem tarła ryb zinwentaryzowanych na etapie sporządzania karty informacyjnej przedsięwzięcia. Dopiero po wykonaniu badań środowiskowych pod KIP możliwe będzie określenie cech – jakimi powinno charakteryzować się koryto ciek, aby być właściwym, różnorodnym siedliskiem dla ichtiofauny. W zależności od rodzajów i preferencji zdecydowanej większości gatunków ryb szczególna uwaga zostanie zwrócona na zachowanie podłoża piaszczystego, zachowanie roślinności wodnej, wprowadzenie podłoża kamienistego czy też ewentualnie wprowadzenie do koryta głazów różnicujących nurt w rzece. Prace inwestycyjne nie zmieniają charakteru ciek, nie utrudniają migracji ryb. Prace w korycie rzeki będą tak prowadzone, aby zachować przepływ biologiczny zapewniający odpowiednią głębokość i prędkość wody dla ichtiofauny i pozostałych organizmów wodnych.</p> <p>Drzewa nieprzeznaczone do wycinki zostaną zabezpieczone poprzez odeskowanie (zminimalizowanie ryzyka uszkodzeń mechanicznych). Ograniczenie wycinki drzew i krzewów do minimum ma na celu zachowanie naturalnego charakteru rzeki. Istniejące zadrzewienia nad brzegiem Węgorapy stanowią urozmaicenie siedlisk dla organizmów związanych z wodami – korzenie często stanowią schronienie dla organizmów wodnych, dają cień. Związane z budową wszelkie wykopy mają być regularnie sprawdzane pod kątem znajdowania się w nich organizmów żywych. Wszelkie zlokalizowane w nich, bądź w ogóle na terenie budowy organizmy będą przenoszone w bezpieczny sposób w miejsca oddalone od placu budowy – głównie dotyczy to płazów i mięczaków. Będą mogły być także zastosowane elementy wygradzeniowe (plotki, siatki) uniemożliwiające przebywanie organizmów w rejonie prowadzenia prac. W przypadku zinwentaryzowania cennych siedlisk bądź gatunków odcinki te zostaną wyłączone z realizacji lub ingerencja w tych rejonach zostanie ograniczona jedynie do usunięcia zatorów na rzece sposobem ręcznym.</p> <p>Po zakończeniu prac teren objęty inwestycją zostanie wyrównany, obsiany, przywrócony do stanu z przed inwestycji. W przypadku nałożenia takiego obowiązku przez RDOŚ zostaną wykonane wszelkie działania kompensujące (wywieszenie budek lęgowych, odpowiednie zagospodarowanie okolicy rzeki i koryta). W korycie ciek prace będą prowadzone etapami, z przerwami mającymi na celu sedymentację osadów i tym samym zmniejszenie zmętnienia wody). Podczas realizacji prac planuje się oszczędne korzystanie z terenu, aby w jak najmniejszym stopniu ingerować w siedliska przyrodnicze. Drogi dojazdowe, składy materiałów budowlanych będą zlokalizowane tak, by nie ingerować w istniejące biotopy.</p> <p>Inwestor chce, aby do realizacji zadania stosowane były tylko materiały naturalne (kamień, faszyna, drewno itp.). Umocnienia koryta będzie wykonywane jedynie na odcinkach koniecznych – służących ochronie zabudowań, elementów infrastruktury, czy też zinwentaryzowanym siedliskom cennym, dla których nadmierne uwilgotnienie jest zjawiskiem niekorzystnym. Pozostałe odcinki rzeki zostaną nieumocnione, ewentualnie zostanie zastosowana faszyna. Zastosowanie tego typu umocnień da możliwość zatrzymywania się na nich materiału niesionego przez ciek. Wytworzy to bazę, na której rozwinie się świat mikroorganizmów oraz liczne grupy drobnych bezkręgowców.</p> <p>Zastosowane maszyny i pojazdy będą sprawne technicznie tak, aby nie następowały niekontrolowane wycieki substancji ropopochodnych, a tym samym zanieczyszczenie środowiska gruntowo - wodnego. Wszelkie prace prowadzone będą realizowane bez wjeżdżania do koryta rzeki. Firma wykonawcza będzie musiała dysponować sprzętem i środkami do neutralizacji mogących wystąpić potencjalnie skażeń środowiska. W tym celu nie ma konieczności prowadzenia prac polegających na wykonaniu trapezowego, regularnego, pozbawionego różnorodności przekroju koryta Węgorapy. Działaniem pozytywnym byłoby odtworzenie starorzeczy na tym odcinku rzeki – nie jest to bez znaczenia biorąc pod uwagę zwiększenie zdolności retencyjnych doliny rzeki.</p>

NAZWA INWESTYCJI: Odtworzenie – kształtowanie przekroju podłużnego i poprzecznego oraz układu poziomego koryta rzeki Węgorapy w km 29 + 000 – 41+800, gmina Węgorzewo, województwo warmińsko-mazurskie	
<p>Czy przyczyny tych zmian lub modyfikacji stanowią nadrzędny interes społeczny i/lub korzyści dla środowiska naturalnego i dla społeczeństwa płynące z osiągnięcia celów wymienionych w ust. 1, są mniejsze niż korzyści dla zdrowia ludzi, utrzymania bezpieczeństwa ludzi lub zrównoważonego rozwoju, wynikające ze zmian lub modyfikacji, jeżeli tak to jakie?</p>	<p>przyczyny tych zmian lub modyfikacji stanowią nadrzędny interes społeczny, tj.: ochroną przeciwpowodziową objęte są obszary położone po obu stronach rzeki, w tym obszary miejscowości: Węgorzewo, Stulichy, Jakunowo – łącznie chronionych około 800 osób. przed podtopieniami. oraz ich mienie. Inwestycja zabezpieczy przed podtopieniami teren Węgorzewa – wiadukt kolejowy, dwa mosty drogowe. Inwestycja zagwarantuje ochronę miasta Węgorzewo przed powodzią, powiązana jest z zadaniem „Odtworzenie obiektu małej retencji - jezioro Możdżany, położone na terenie miasta Węgorzewa”. Dzięki tej inwestycji byłaby możliwość wykonania renaturalizacji koryta rzeki Węgorapy polegającej na udrożnieniu i połączeniu starorzeczcy.</p>
<p>Czy korzystne cele, którym służą te zmiany lub modyfikacje części wód, nie mogą, ze względu na możliwości techniczne czy nieproporcjonalnych kosztów, być osiągnięte za pomocą innych działań, znacznie korzystniejszych z punktu widzenia środowiska naturalnego? jeżeli tak, to dlaczego?</p>	<p>W przypadku przedmiotowej inwestycji rozważano rozwiązania alternatywne na etapie zgłaszania do planu na lata 2014 – 2020</p> <p>Wariant I: budowa zbiornika retencyjnego lub utworzenie tarasów zalewowych. Rozpatrywany odcinek jest położony poniżej wyppywu rzeki z jeziora Mamry bezpośrednio za źródłem. Podtopieniami jest zagrożone miasto Węgorzewo oraz tereny rolnicze położone poniżej. Biorąc pod uwagę, że zbiornik retencyjny powinien być zlokalizowany powyżej chronionych przez niego terenów w rozpatrywanym przypadku nie ma możliwości jego budowy, naturalnym zbiornikiem retencyjnym w tym przypadku jest jezioro Mamry. Ponadto takie rozwiązanie nie gwarantowałoby osiągnięcia celu, ponieważ przyczyną podtopień oprócz wezbrań jest utrudniony spływ wód spowodowany zamuleniem koryta.</p> <p>Wariant II: budowa jazu na wyppywie z jeziora Mamry. Takie rozwiązanie pozwoliłoby na regulację wyppywu wody z jeziora Mamry do rzeki Węgorapa co ochroniłoby tereny położone poniżej przed nagłym podniesieniem poziomu wód w jeziorze spowodowanym roztopami lub deszczami nawalnymi. Częściowe zamknięcie przepływu w takich sytuacjach mogłoby powodować chwilowe podniesienie stanu jeziora w pobliżu jazu dlatego należałoby stworzyć system wałów cofkowych. Przy wyborze tego wariantu należy uwzględnić również urządzenia towarzyszące takie jak przepławka oraz śluza pozwalająca na żeglugę małych jednostek wodnych w dół rzeki. Koszt inwestycji mógłby wynieść ok. 5 mln zł. Realizacja inwestycji mogłaby spowodować nieosiągnięcie celu ochrony przed podtopieniami, ponieważ nie rozwiązuje problemu małego spadku podłużnego rzeki oraz zamulenia rozpatrywanego odcinka. Wysoki poziom wody w korycie, a co za tym idzie wody gruntowej na terenach sąsiadujących w dalszym ciągu groziłby podtopieniami oraz powstawaniem strat w plonach. Dodatkowo inwestycja w znaczny sposób zakłóciłaby naturalny reżim rzeki ciągłość morfologiczną co spowodowałoby pogorszenie stanu rzeki pod względem przyrodniczym. Teren budowy byłby zlokalizowany na terenach chronionych SOO Ostoja Północnomazurska oraz OChK Krainy Wielkich Jezior Mazurskich. Ze względu na niebezpieczeństwo nieosiągnięcia celu oraz negatywny wpływ na środowisko wariant został odrzucony.</p> <p>Wariant III: Regulacja koryta rzeki poprzez odmulenie i umocnienie skarp. Wariant ten zakłada ograniczony zakres robót, dostosowany do stanu rzeki i rzeczywistych potrzeb odtworzeniowych koryta ciekłu, w tym robót odmuleniowych. Inwestycja polegałaby na przeprowadzeniu robót odmuleniowych tylko na wymagających tego odcinkach w sposób pozwalający na zachowanie zróżnicowanego kształtu przekroju poprzecznego rzeki tj. zachowanie przegłębiań oraz nadsypaniu i umocnieniu skarp brzegów zewnętrznych w meandrach w miejscach silnej erozji. Dodatkowo odtworzono by starorzeczca położone ok. 1km poniżej miasta Węgorzewo. Dzięki powyższym zabiegom znacznie zwiększyła by się przepustowość koryta, obniży się zwierciadło koryta w stosunku do terenów przyległych co zmniejszy częstotść podtopień. Starorzeczca zwiększa dodatkowo zdolności retencyjne zlewni powyżej zalewanych terenów co pozwoli na częściowe przechwycenie ewentualnych wezbrań. Zmniejszenie niebezpieczeństwa wystąpienia podtopień terenów użytkowanych rolniczo oraz poprawa stosunków gruntowo – wodnych terenów przyległych do rzeki zmniejszy ilość strat w rolnictwie dzięki poprawie produktywności gleby oraz sprawnemu działaniu urządzeń melioracyjnych. Wprowadzenie inwestycji byłoby kontynuacją planu udrożnienia rzeki celem ochrony terenów przyległych przed podtopieniami i poprawieniem zdolności produkcyjnej gleb. Dotychczas został zrealizowany pierwszy etap pn.: „Odtworzenie – kształtowanie przekroju podłużnego i poprzecznego oraz układu poziomego koryta rzeki Węgorapa, gm. Banie Mazurskie, woj. warmińsko- mazurskie” na odcinku w km 0+000 – 5+040. Ponadto poza rozpatrywaną inwestycją planuje się wykonanie następnego etapu, inwestycji oznaczonej jako A_033_P</p>

NAZWA INWESTYCJI: Odtworzenie – kształtowanie przekroju podłużnego i poprzecznego oraz układu poziomego koryta rzeki Węgorapy w km 29 + 000 – 41+800, gmina Węgorzewo, województwo warmińsko-mazurskie	
	pn. „Odtworzenie – kształtowanie przekroju podłużnego i poprzecznego oraz układu poziomego koryta rzeki Węgorapy w km 29 + 000 – 41+800, gm. Węgorzewo, woj. warmińsko-mazurskie”.
OCENA SPEŁNIENIA PRZESŁANEK ART. 4.8 RDW	
Czy stosowanie odstępstwa nie wyklucza lub nie przeszkadza w osiągnięciu celów RDW w innych częściach wód w tym samym obszarze dorzecza?	stosowanie odstępstwa nie wyklucza lub nie przeszkadza w osiągnięciu celów RDW w innych częściach wód w tym samym obszarze dorzecza
OCENA SPEŁNIENIA PRZESŁANEK ART. 4.9 RDW	
Czy stosowanie odstępstwa gwarantuje przynajmniej taki sam poziom bezpieczeństwa jak istniejące prawodawstwo wspólnotowe/ czy inwestycja jest zgodna z wdrażaniem innego prawodawstwa wspólnotowego dotyczącego ochrony środowiska?	stosowanie odstępstwa gwarantuje przynajmniej taki sam poziom bezpieczeństwa jak istniejące prawodawstwo wspólnotowe
INNE INFORMACJE	
Kod obszaru Natura 2000 (jeśli dotyczy)	nie dotyczy
Wynik oceny wpływu na obszar Natura 2000 (jeśli dotyczy)	nie dotyczy
Czy inwestycja jest realizowana w ramach PZRP?	nie dotyczy
Czy inwestycja zlokalizowana jest na zlewniach cieków WORP?	nie dotyczy

NAZWA INWESTYCJI: Budowa zbiornika retencyjnego na rzece Sajna w m. Reszel, gm. Reszel, woj. warmińsko-mazurskie		
Inwestor	ZMiUW w Olsztynie	
ID inwestycji do aPGW	A_112_P	
ID inwestycji z PZRP	nie dotyczy	
Region wodny	region wodny Łyny i Węgorapy	
Województwo	warmińsko-mazurskie	
Powiat	kętrzyński	
Gmina	Reszel (miasto), Reszel (obszar wiejski)	
Ciek	Sajna, Dopływ spod Worpławek	
Kwalifikacja inwestycji wg art. 3 Prawa Budowlanego	budowa	
Rodzaj inwestycji	zbiornik wodny	
Cel inwestycji	ochrona przed powodzią	
Inny cel inwestycji (jeśli dotyczy)	rolnictwo/melioracje	
Data zakończenia inwestycji/ planowana data zakończenia inwestycji	12-2017	
Koszty realizacji inwestycji [PLN]	6000000	
Źródło finansowania inwestycji	środki UE, budżet państwa	
IDENTYFIKACJA JCWP W ZASIĘGU ODDZIAŁYWANIA INWESTYCJI		
JCWP na której/których zlokalizowana jest inwestycja oraz może spowodować nieosiągnięcie dobrego stanu/potencjału wód	Kod/y JCWP	RW70001858488299, RW7000175848812
	Nazwa/y JCWP	Sajna od źródeł do Kan. Reszelskiego, z Kan. Reszelskim i jez. Widryńskim i Legińskim, Dopływ spod Worpławek
	Typ/y JCWP	18, 17
JCWP na którą/które inwestycja może mieć wpływ, ale nie spowoduje nieosiągnięcia dobrego stanu/potencjału wód	Kod/y JCWP	nie dotyczy
	Nazwa/y JCWP	nie dotyczy
	Typ/y JCWP	nie dotyczy
IDENTYFIKACJA JCWPd W ZASIĘGU ODDZIAŁYWANIA INWESTYCJI		
JCWPd na której/których zlokalizowana jest inwestycja	Kod/y JCWPd	PLGW700020
JCWPd dla której/których inwestycja może spowodować nieosiągnięcie dobrego stanu wód	Kod/y JCWPd	nie dotyczy

NAZWA INWESTYCJI: Budowa zbiornika retencyjnego na rzece Sajna w m. Reszel, gm. Reszel, woj. warmińsko-mazurskie	
OCENA SPEŁNIENIA PRZESŁANEK ART. 4.7 RDW	
Czy zostały podjęte wszystkie możliwe kroki zmierzające do ograniczenia niekorzystnego wpływu na stan części wód, jeżeli tak, to jakie?	<p>Planuje się zastosować niżej wymienione działania w celu ograniczenia niekorzystnego oddziaływania na środowisko przyrodnicze, w tym szczególnie na środowisko wodne: Przedsięwzięcie ma za zadanie budowę urządzeń piętrzących w celu spowolnienia spływu wód w rzece, a tym samym wzrost retencji dolinowej – powstanie zbiornika retencyjnego. W celu zapewnienia migracji organizmom wodnym parametry budowli zostaną tak dobrane, aby możliwość przemieszczania ichtiofauny nie była utrudniona.. Podczas wykonywania prac w korycie rzeki oraz w trakcie formowania zbiornika zawsze będzie zachowany przepływ biologiczny zapewniający odpowiednią głębokość i prędkość przepływu dla ichtiofauny i pozostałych organizmów wodnych.</p> <p>Prace w otoczeniu budowli zostaną przeprowadzone poza okresem tarła cennych gatunków ryb zinwentaryzowanych na etapie sporządzania karty informacyjnej przedsięwzięcia. Dopiero po wykonaniu inwentaryzacji ichtiologicznej możliwe będzie określenie cech jakimi powinny odpowiadać zbiornik wodny – rodzaj podłoża, sposób urozmaicenia dna, czy też zagospodarowanie skarp zbiornika. Będą stosowane materiały naturalne (kamień, faszyna, drewno itp.). Masy ziemne powstałe podczas prac ziemnych w jak największym stopniu zostaną wykorzystane w miejscu prowadzenia prac budowlanych. Pozostałe odcinki rzeki – poza wykonywanym zbiornikiem zostaną nieumocnione, ewentualnie zostanie zastosowana kiszka faszynowa na odcinku 10-30 metrów. Brzegi zbiornika mogą również zostać umocnione jedynie kołami drewnianymi oraz faszyną. Po zakończeniu prac teren objęty inwestycją zostanie uporządkowany, przywrócony do stanu sprzed inwestycji, w szczególności w obrębie pasa roboczego, jak i w miejscu lokalizacji placu budowy, miejsca składowania materiałów budowlanych. W celu zniwelowania zamulenia podczas prowadzenia prac będą one prowadzone etapami w celu niedopuszczenia do gwałtownego zmętnienia i spływu osadów dennych w dół rzeki. Podczas realizacji prac planuje się oszczędne korzystanie z terenu, aby w jak najmniejszym stopniu ingerować w siedliska przyrodnicze. Zastosowany sprzęt, maszyny i pojazdy będą sprawne technicznie tak, aby nie następowały niekontrolowane wycieki substancji napędowych, a tym samym zanieczyszczenie środowiska gruntowo - wodnego. Należy zapewnić sprzęt i środki do neutralizacji mogących wystąpić potencjalnie skażeń środowiska. Sprzęt budowlany ma podlegać regularnym kontrolom stanu technicznego. Z wycinki zostaną wyłączone drzewa dziuplaste i wyraźnie spróchniałe. Drzewa nieprzeznaczone do wycinki zostaną zabezpieczone poprzez odeskowanie (w celu zminimalizowania ryzyka uszkodzeń mechanicznych). Ewentualne wykopy konieczne do wykonania w trakcie prowadzenia prac będą regularnie sprawdzane pod kątem znajdowania się w nich organizmów żywych. Wszelkie organizmy (głównie płazy i mięczaki) będą przenoszone w bezpieczne rejony (poza miejsce prowadzonych prac). Ewentualnie mogą zostać zastosowane płotki wygradzeniowe uniemożliwiające przebywanie organizmów w rejonie prowadzenia prac – szczególnie istotne dla herpetofauny. Może nastąpić konieczność przesiedlenia bobrów – wykona to specjalistyczna firma.</p>
Czy przyczyny tych zmian lub modyfikacji stanowią nadrzędny interes społeczny i/lub korzyści dla środowiska naturalnego i dla społeczeństwa płynące z osiągnięcia celów wymienionych w ust. 1, są mniejsze niż korzyści dla zdrowia ludzi, utrzymania bezpieczeństwa ludzi lub zrównoważonego rozwoju, wynikające ze zmian lub modyfikacji, jeżeli tak to jakie?	<p>Przyczyny tych zmian lub modyfikacji stanowią nadrzędny interes społeczny, tj.: Realizacja przedsięwzięcia jest konieczna ze względu na ochronę ludzi i mienia oraz zapobieżenie wystąpienia katastrofy budowlanej spowodowanej nagłymi wezbraniami wody. Chronionych będzie 1500 mieszkańców Reszla (z 4896 mieszkańców czyli 30%) i ich mienie (m.in. budynki o wartości szacunkowej 90 mln zł). Zostanie zabezpieczona zabytkowa zabudowa Reszla (zamek, kościół), ulice oraz droga powiatowa i drogi gminne. Wartość zagrożonego mienia publicznego to około 3,5 mln złotych oraz bezcenne zabytki średniowieczne.</p> <p>Zatrzymanie nadmiaru wód powodziowych w zbiorniku pozwoli na uniknięcie powodzi we wsiach: Czarnowiec, Zawidy, Mołdyty, Troksy i Plešno (chronionych ok. 120 osób). Na terenie gminy funkcjonują systemy melioracyjne obejmujące swym zasięgiem powierzchnię 21770 ha tj. ok. 89% powierzchni użytków rolnych gminy. Teren gminy ubogi jest w zasoby wody powierzchniowej dlatego uzasadniona jest budowa zbiornika retencyjnego w dolinie rzeki Sajna w km 42+460–44+480 który będzie miał na celu zatrzymanie wód powodziowych i umożliwi prawidłowe gospodarowanie wodą na terenach zmeliorowanych. Zbiornik przeciwpowodziowo-retencyjny projektowany jest z powierzchnią zalewu 34 ha.</p>

NAZWA INWESTYCJI: Budowa zbiornika retencyjnego na rzece Sajna w m. Reszel, gm. Reszel, woj. warmińsko-mazurskie	
<p>Czy korzystne cele, którym służą te zmiany lub modyfikacje części wód, nie mogą, ze względu na możliwości techniczne czy nieproporcjonalnych kosztów, być osiągnięte za pomocą innych działań, znacznie korzystniejszych z punktu widzenia środowiska naturalnego? jeżeli tak, to dlaczego?</p>	<p>WARIANT 0 Wariant nietechniczny. Nie wykonanie inwestycji pociągnęłoby za sobą liczne konsekwencje podtopień podczas spływu wielkich wód: podtopienia i zniszczenia korpusu dróg i ulic w Reszlu, dekapitalizacja zabudowy mieszkaniowej i handlowo - usługowej miasta, położonej wzdłuż rzeki, zniszczenie użytków rolnych i wypłata odszkodowania za utracone plony rolne, wypłata odszkodowań dla około 1500 mieszkańców Reszla oraz 120 mieszkańcom okolicznych wsi, które mają zabudowania w bliskim sąsiedztwie rzeki. Przesiedlenie tych 1620 osób wygenerowałoby koszty rzędu 80mln zł, a koszty związane ze zniszczeniem dróg, infrastruktury technicznej oraz zabudowy trudno oszacować ze względu na ich dużą skalę i praktycznie brak możliwości ich odbudowy w razie zniszczenia. Szacowane koszty ekonomiczne wariantu nietechnicznego w połączeniu z kosztami społecznymi i gospodarczymi, spodziewanymi protestami mieszkańców sprawia, że wariant ten należy odrzucić.</p> <p>WARIANT I Kompleksowa regulacja koryta cieku. W celu właściwego zabezpieczenia przed podtopieniami obszaru położonego po obu stronach cieku, należałoby wykonać regulację rzeki na wielokilometrowym odcinku (w celu zapewnienia odpowiedniego spadku, wymagającego znacznego pogłębienia koryta rzeki) umożliwiającym przepływ wielkiej wody w okresie wiosennym. Roboty regulacyjne obejmowałyby nadanie korytu rzeki kształtu optymalnego dla przepływu wód na całej jego długości z pogłębieniem i poszerzeniem dna. Należałoby zastosować umocnienia techniczne na długich odcinkach, szczególnie w obrębie zabudowy wiejskiej okolicznych wsi oraz w szczególności zurbanizowanych terenów miejskich Reszla (tutaj rozważyć należy konieczność wykonania wałów lub innych sztywnych umocnień np. betonowych). Realizacja inwestycji w takim wariantcie byłaby niezwykle trudna z technicznego punktu widzenia, gdyż rzeka Sajna biegnie poprzez obszary zabudowane miasta Reszel, a poza miastem w wielu miejscach płynie przez głębokie wąwozy, uniemożliwiające łatwy dostęp do rzeki sprzętowi budowlanemu. Zabudowa koryta rzeki we wskazany powyżej sposób uniemożliwi korzystanie w sposób właściwy z przyległych do rzeki gruntów i w zasadzie wykluczy osiągnięcie celu społecznego inwestycji jakim jest poprawa warunków gospodarowania rolniczego. Szacunkowy koszt wykonania umocnień na koniecznym odcinku, łącznie z niezbędnym wykupem gruntów wyniesie szacunkowo 13-15 mln zł. Wariant odrzucono jako nieuzasadniony technicznie i ekonomicznie.</p> <p>WARIANT II Budowa polderów zalewowych. Roczne przepływy rzeki Sajna posiadają znaczną amplitudę tj. od 3 do nawet 35 m³/s w czasie zimowych roztopów. Biorąc pod uwagę fakt, że dolina rzeki jest dość płaska, polder zalewowy musiałby posiadać powierzchnię co najmniej 150 ha. Wykup gruntów rolnych wygenerowałby koszt rzędu 5-7 mln zł, przy założeniu, że są to użytki rolne o słabym gruncie. Koszt robót budowlanych należy oszacować na poziomie 7-8 mln zł, tak więc koszt inwestycji łącznie kształtowałby się na poziomie 12-15 mln zł. Dodatkowo inwestycja częściowo jest położona w Obszarze Chronionego Krajobrazu Natura 2000 – Ostoja Warmińska. Ukształtowanie terenu, wysokie koszty oraz spodziewany opór społeczny uniemożliwiają realizację inwestycji w tym wariantcie. Wariant ten jest technicznie, społecznie, środowiskowo i ekonomicznie nieuzasadniony.</p> <p>WARIANT III Budowa zbiornika retencyjnego na rzece Sajna, gm. Reszel, woj. warmińsko - mazurskie. W ramach zadania inwestycyjnego przewiduje się budowę zbiornika retencyjnego o powierzchni 26 ha i pojemności 650 tys. m³ wody. W zlewni rzeki Sajny zbiornik retencyjny jest bardzo pożądanym, nie tylko zwiększy zasoby wodne, ale także będzie stanowił rezerwuuar wód na potrzeby przeciwpożarowe. Miejsce lokalizacji zbiornika retencyjnego zostało dobrane w ten sposób, by wykorzystać naturalne zagłębienie terenu (mniejsza ingerencja w środowisko na etapie przeprowadzania robót budowlanych). Lokalizacja została dobrana także pod względem niekolidowania z zabudową mieszkaniową. Podpiętrzenie wód zostanie osiągnięte poprzez budowę urządzenia piętrzącego (jazu) wraz z przepławką dla ryb i płazów co zapewni ciągłość cieku. Do zrealizowania przedmiotowego zadania i osiągnięcia zamierzonego celu, brak jest innych rozwiązań technicznych, ekonomicznie uzasadnionych. Cele nie mogą być osiągnięte za pomocą innych działań korzystniejszych z punktu widzenia środowiska</p>
OCENA SPEŁNIENIA PRZESŁANEK ART. 4.8 RDW	

NAZWA INWESTYCJI: Budowa zbiornika retencyjnego na rzece Sajna w m. Reszel, gm. Reszel, woj. warmińsko-mazurskie	
Czy stosowanie odstępstwa nie wyklucza lub nie przeszkadza w osiągnięciu celów RDW w innych częściach wód w tym samym obszarze dorzecza?	stosowanie odstępstwa może przeszkodzić w osiągnięciu celów RDW w innych częściach wód w tym samym obszarze dorzecza
OCENA SPEŁNIENIA PRZESŁANEK ART. 4.9 RDW	
Czy stosowanie odstępstwa gwarantuje przynajmniej taki sam poziom bezpieczeństwa jak istniejące prawodawstwo wspólnotowe/ czy inwestycja jest zgodna z wdrażaniem innego prawodawstwa wspólnotowego dotyczącego ochrony środowiska?	stosowanie odstępstwa gwarantuje przynajmniej taki sam poziom bezpieczeństwa jak istniejące prawodawstwo wspólnotowe
INNE INFORMACJE	
Kod obszaru Natura 2000 (jeśli dotyczy)	nie dotyczy
Wynik oceny wpływu na obszar Natura 2000 (jeśli dotyczy)	nie dotyczy
Czy inwestycja jest realizowana w ramach PZRP?	nie dotyczy
Czy inwestycja zlokalizowana jest na zlewniach cieków WORP?	nie dotyczy

NAZWA INWESTYCJI: Odtworzenie - kształtowanie przekroju podłużnego i poprzecznego oraz układu poziomego koryta rzeki Omet, gm. Srokowo, woj. warmińsko-mazurskie		
Inwestor	ZMiUW w Olsztynie	
ID inwestycji do aPGW	A_002_P	
ID inwestycji z PZRP	nie dotyczy	
Region wodny	region wodny Łyny i Węgorapy	
Województwo	warmińsko-mazurskie	
Powiat	kętrzyński	
Gmina	Srokowo	
Ciek	Omet	
Kwalifikacja inwestycji wg art. 3 Prawa Budowlanego	przebudowa	
Rodzaj inwestycji	prace w korycie	
Cel inwestycji	rolnictwo/melioracje	
Inny cel inwestycji (jeśli dotyczy)	nie dotyczy	
Data zakończenia inwestycji/ planowana data zakończenia inwestycji	2019	
Koszty realizacji inwestycji [PLN]	3050000	
Źródło finansowania inwestycji	środki UE, budżet państwa	
IDENTYFIKACJA JCWP W ZASIĘGU ODDZIAŁYWANIA INWESTYCJI		
JCWP na której/których zlokalizowana jest inwestycja oraz może spowodować nieosiągnięcie dobrego stanu/potencjału wód	Kod/y JCWP	RW700017584965
	Nazwa/y JCWP	Omet od źródeł do granicy państwa
	Typ/y JCWP	17
JCWP na którą/które inwestycja może mieć wpływ, ale nie spowoduje nieosiągnięcia dobrego stanu/potencjału wód	Kod/y JCWP	nie dotyczy
	Nazwa/y JCWP	nie dotyczy
	Typ/y JCWP	nie dotyczy
IDENTYFIKACJA JCWPd W ZASIĘGU ODDZIAŁYWANIA INWESTYCJI		
JCWPd na której/których zlokalizowana jest inwestycja	Kod/y JCWPd	PLGW700020
JCWPd dla której/których inwestycja może spowodować nieosiągnięcie dobrego stanu wód	Kod/y JCWPd	nie dotyczy

NAZWA INWESTYCJI: Odtworzenie - kształtowanie przekroju podłużnego i poprzecznego oraz układu poziomego koryta rzeki Omet, gm. Srokowo, woj. warmińsko-mazurskie	
OCENA SPEŁNIENIA PRZESŁANEK ART. 4.7 RDW	
<p>Czy zostały podjęte wszystkie możliwe kroki zmierzające do ograniczenia niekorzystnego wpływu na stan części wód, jeżeli tak, to jakie?</p>	<p>W celu ograniczenia niekorzystnego wpływu na stan JCW planuje się podjąć następujące działania: Zastosowany sprzęt, maszyny budowlane i pojazdy mechaniczne będą sprawne technicznie tak, aby nie następowały niekontrolowane wycieki substancji ropopochodnych, a tym samym zanieczyszczenie środowiska gruntowo - wodnego. Prace prowadzone będą z brzegu (bez wjeżdżania sprzętem budowlanym do koryta). Wykonawca winien dysponować sprzętem i środkami do neutralizacji mogących wystąpić potencjalnie skażeń substancjami ropopochodnymi. Sprawność sprzętu budowlanego będzie kontrolowana na bieżąco, zaś ciężki sprzęt zostanie zabrany z miejsca prowadzenia prac bezpośrednio po wykonaniu robót z ich użyciem. Prace zostaną przeprowadzone poza okresem tarła cennych gatunków ryb zinwentaryzowanych na etapie sporządzania kip. Po wykonaniu inwentaryzacji ichtiologicznej możliwe będzie określenie cech siedliska wodnego, aby było najkorzystniejsze dla ichtiofauny. W zależności od rodzajów ryb szczególna uwaga zostanie zwrócona na zachowanie podłoża piaszczystego, zachowanie roślinności wodnej, wprowadzenie podłoża kamienistego czy też ewentualnie wprowadzenie do koryta głazów różnicujących nurt w rzece. Planowane roboty nie naruszają charakteru cieku oraz nie utrudnią migracji ryb, dno rzeki nie podlega zabudowie. Podczas wykonywania prac w korycie rzeki zawsze będzie zachowany przepływ biologiczny zapewniający odpowiednią głębokość i prędkość przepływu dla ichtiofauny i pozostałych organizmów wodnych. Wycinka drzew i krzewów zostanie ograniczona do minimum – ma to na celu zachowanie naturalnego charakteru rzeki. Drzewa i krzewy niekolidujące z inwestycją, nie zagrażające zdrowiu lub życiu ludzi zostaną zachowane. Ma to na celu urozmaicenie siedlisk wodnych i nadwodnych – korzenie często stanowią schronienie dla organizmów wodnych. Dodatkowo drzewa i krzewy zacieniają koryto rzeki. Wykopy będą regularnie sprawdzane pod kątem znajdowania się w nich organizmów żywych. Wszelkie organizmy będą przenoszone w bezpieczne rejon (poza miejsce prowadzonych prac). Ewentualnie mogą zostać zastosowane płotki wygradzeniowe uniemożliwiające przebywanie organizmów w rejonie prowadzenia prac. Po zakończeniu prac teren objęty inwestycją zostanie uprzątnięty (zrekultywowany) – wraz z rekonstrukcją naturalnego zbiorowiska roślinnego w szczególności w obrębie pasa roboczego. W celu zniwelowania zamulenia podczas prowadzenia prac bezpośrednio w korycie cieku prace będą prowadzone etapami, z przerwami mającymi na celu sedimentację osadów i tym samym zmniejszenie zmętnienia wody). Podczas realizacji prac planuje się oszczędne korzystanie z terenu, aby w jak najmniejszym stopniu ingerować w siedliska przyrodnicze. Drogi, dojazd, składy i place postojowe będą zlokalizowane i rozwiązane w taki sposób, by nie ingerować w istniejące biotopy. Będą stosowane tylko materiały naturalne (kamień, faszyna, drewno itp.), czyli materiały obojętne dla . Beton będzie stosowany jedynie do odbudowy (remontu) istniejących budowli w celu zapewnienia ich stateczności. Zastosowanie do umocnień skarp kieszki faszynowej umożliwi zatrzymywanie się na nich materiału niesionego przez wodę. Daje to możliwość wytworzenia bazy, na której rozwinie się świat mikroorganizmów oraz liczne grupy drobnych bezkręgowców.</p>
<p>Czy przyczyny tych zmian lub modyfikacji stanowią nadrzędny interes społeczny i/lub korzyści dla środowiska naturalnego i dla społeczeństwa płynące z osiągnięcia celów wymienionych w ust. 1, są mniejsze niż korzyści dla zdrowia ludzi, utrzymania bezpieczeństwa ludzi lub zrównoważonego rozwoju, wynikające ze zmian lub modyfikacji, jeżeli tak to jakie?</p>	<p>Przyczyny tych zmian lub modyfikacji stanowią nadrzędny interes społeczny, tj.: w przypadku braku realizacji inwestycji występować będą podtopienia na powierzchni około 980 ha gruntów ornych i 270 ha użytków zielonych powodujących coroczną stratę w produkcji rolnej u około 57 rolników na kwotę 1250 x 22 q/ha x 120 zł = 3 300 000 zł. Główną gałęzią rozwoju gospodarczego gminy wiejskiej Srokowo jest rolnictwo oparte na gospodarstwach indywidualnych. Gmina jest typowym obszarem rolniczym, na którym do podstawowych form gospodarowania zalicza się produkcję roślinną i hodowlę zwierząt. Użytki rolne zajmują ponad 64% powierzchni gminy, z czego największa ich część stanowią grunty orne: 42% (8171 ha), łąki i pastwiska zajmują 20,1% (3914 ha), a sady 0,07% (15 ha). Grunty rolne znajdują się na dobrych glebach III klasy bonitacyjnej. W produkcji roślinnej dominuje uprawa zbóż. W produkcji zwierzęcej przeważa hodowla trzody chlewnej. Działają niewielkie podmioty przetwórstwa rolno-spożywczego i podmioty w sferze obsługi rolnictwa. Rolnictwo stanowi jedyne źródło utrzymania mieszkańców. Koryto rzeki Omet na odcinku 14+800 - 23+450 wymaga odtworzenia – kształtowania przekroju podłużnego i poprzecznego oraz układu poziomego koryta. Użytki zielone położone w dolinie w/w odcinka rzeki na skutek długiego stagnowania wód ulegają zabagnieniu powodując m.in. degradację i niekorzystny skład gatunkowy traw, co w rezultacie dyskwalifikuje wartość paszową zbiorów. Nieefektywne jest również działanie sieci drenarskiej, gdyż większość wylotów znajduje się poniżej istniejącego dna i przez to tworzą się na gruntach ornych oczka wodne i trwałe zabagnienia uniemożliwiające prawidłowe użytkowanie gruntów. Taki stan rzeczy obniża również możliwości zatrudnienia w rolnictwie i przyczynia się do wzrostu bezrobocia. Zmiany te umożliwią ponadto zagospodarowanie gruntów które w chwili obecnej nie są użytkowane rolniczo. Inwestycja zabezpieczy także przed podtopieniami obszar zamieszkały przez ok. 400 mieszkańców Srokowa w tym zespół szkół w Srokowie wraz z kompleksem boisk Orlik. Szkoła zlokalizowana jest bowiem 100 m od cieku.</p>

NAZWA INWESTYCJI: Odtworzenie - kształtowanie przekroju podłużnego i poprzecznego oraz układu poziomego koryta rzeki Omet, gm. Srokowo, woj. warmińsko-mazurskie

Czy korzystne cele, którym służą te zmiany lub modyfikacje części wód, nie mogą, ze względu na możliwości techniczne czy nieproporcjonalnych kosztów, być osiągnięte za pomocą innych działań, znacznie korzystniejszych z punktu widzenia środowiska naturalnego? jeżeli tak, to dlaczego?

WARIANT 0: Wariant nietechniczny wiązałby się z systematycznym niszczeniem koryta i erozją brzegów rzeki Omet, co przy każdym większym opadach wiązałoby się z zalewaniem okolicznych terenów, powodując powstawanie strat w rolnictwie i konieczność wypłacania z tego tytułu odszkodowań.. Niepodejmowanie przedsięwzięcia będzie skutkowało pozostawieniem koryta rzeki Omet w istniejącym stanie. Zamulenie koryta oraz zły stan techniczny budowli będzie skutkowało coraz częstszym i dłużej trwającym podtopieniem użytków zielonych i brakiem możliwości komunikacji pomiędzy użytkami. Przy pozostawieniu rzeki Omet w stanie istniejącym należałoby rozważyć możliwość przesiedlenia mieszkańców terenów najbardziej zagrożonych podtopieniami. Szacunkowa ilość mieszkańców których zdrowie, życie i mienie może być w sposób bezpośredni zagrożone to ok. 57 rodzin, co daje koszt przesiedlenia rzędu ok. 20 mln złotych, i w porównaniu z planowanym kosztem inwestycji jest kwotą nieadekwatnie wysoką.

WARIANT II Budowa zbiornika retencyjnego. Obszar planowanej inwestycji położony jest na terenie Pojezierza Mazurskiego, w gminie Srokowo, gdzie przeważa krajobraz nizinny. Na rozpatrywanym odcinku rzeki, w jej sąsiedztwie znajdują się tereny leśne, kompleksy pastwiskowo - łąkowe oraz tereny zabudowane wsi Wilczyny, Srokowski Dwór i Srokowo. Brak jest naturalnych obniżen terenowych, które kierunkowałyby lokalizację zbiornika retencyjnego, a jego ewentualne wykonanie wiązałoby się z jego dużą powierzchnią przy niewielkiej głębokości, bądź koniecznością wykonania dużego zakresu robót ziemnych w celu zwiększenia głębokości zbiornika i zmniejszenia powierzchni przez niego zajmowanej. Należy wziąć jednak pod uwagę opór społeczny oraz wysokie koszty realizacji zbiornika retencyjnego na tym terenie, związane zarówno z koniecznym do wykonania zakresem robót jak i koniecznością wykupu gruntów pod ewentualny zbiornik. Założono, że należy wykluczyć zbiornik retencyjny o dużej powierzchni, ponieważ w ten sposób znacznie zmniejszony zostałby areal gruntów użytkowanych rolniczo na obszarze gdzie rolnictwo jest podstawowym źródłem dochodu mieszkańców. Zbiornik retencyjny o głębokości ok. 3,0m, który dla rzeki Omet musiałby mieć powierzchnię minimum 50ha, generowałby koszty samego wykupu gruntów rzędu 1 mln złotych, przy założeniu, że na całej jego powierzchni występują najszabsze grunty rolne. Ze względu na bliskość zabudowań zabudowy rolniczej na niektórych odcinkach rzeki brak jest możliwości budowy zbiornika w obszarze najbardziej wskazanym z technicznego, racjonalnego punktu widzenia. Wykonanie inwestycji w tym wariantcie umożliwi co prawda realizację zamierzonego celu jakim jest ochrona przed powodzią terenów rolniczych, jednakże wariant ten należy wykluczyć ze względu na nieproporcjonalnie wysokie koszty zarówno ekonomiczne jak i społeczne, ponieważ wykonanie zadania w tym wariantcie wiązałoby się z koniecznością wykupu gruntów od prywatnych właścicieli (sprzeciw okolicznych rolników i zmniejszenie areалу użytkowanego rolniczo, co jest z zasady sprzeczne z zadaniem prac melioracyjnych) oraz wysokim kosztem wykonania robót budowlanych.

WARIANT II Budowa polderów zalewowych. Analogicznie jak dla budowy zbiornika retencyjnego należy uznać, że budowa polderów zalewowych przy rzece Omet wygeneruje nieproporcjonalnie wysokie koszty związane z koniecznością wykupu gruntów i wykonania robót budowlanych, wywoła silny sprzeciw społeczny oraz spowoduje ograniczenie możliwości rolniczego użytkowania gruntów. Ukształtowanie terenu, intensywnie użytkowane przez rolników użytki zielone i grunty orne, bliskość zabudowań oraz duża lesistość tereny przy rzece nie pozwalają na realizację inwestycji o takim charakterze.

WARIANT III Odtworzenie – kształtowanie przekroju podłużnego i poprzecznego oraz układu poziomego koryta rzeki Omet. Wariant ten polegał będzie na odcinkowym wykonaniu prac regulacyjnych koryta rzeki (w km 14+800 – 23+450). Zlikwidowane zostaną liczne przewężenia koryta, ukształtowane zostaną skarpy, na których w stanie istniejącym z powodu erozji bocznej pojawiły się liczne oberwiska a dno rzeki zostanie wyprofilowane i odmulone, tak by zapewniony został właściwy przepływ wody. Wykonanie prac wiązało się będzie z krótkotrwałym negatywnym oddziaływaniem inwestycji w fazie realizacji. Oddziaływanie to będzie minimalizowane dzięki zastosowaniu odpowiedniej technologii i sprzętu, a wszystkie prace będą prowadzone w sposób możliwie najmniej kolidujący ze środowiskiem naturalnym. Na etapie sporządzania dokumentacji technicznej inwestycja zostanie poddana ocenie oddziaływania na środowisko, a wszystkie możliwe alternatywy będą rozpatrywane przez specjalistów na etapie tworzenia karty informacyjnej przedsięwzięcia, a w razie potrzeby w raporcie oddziaływania na środowisko. Wariant polegający na odtworzeniu przekroju podłużnego i poprzecznego cieku jest najkorzystniejszym pod względem ekonomicznym, społecznym i środowiskowym.

OCENA SPEŁNIENIA PRZESŁANEK ART. 4.8 RDW

NAZWA INWESTYCJI: Odtworzenie - kształtowanie przekroju podłużnego i poprzecznego oraz układu poziomego koryta rzeki Omet, gm. Srokowo, woj. warmińsko-mazurskie	
Czy stosowanie odstępstwa nie wyklucza lub nie przeszkadza w osiągnięciu celów RDW w innych częściach wód w tym samym obszarze dorzecza?	stosowanie odstępstwa nie wyklucza lub nie przeszkadza w osiągnięciu celów RDW w innych częściach wód w tym samym obszarze dorzecza
OCENA SPEŁNIENIA PRZESŁANEK ART. 4.9 RDW	
Czy stosowanie odstępstwa gwarantuje przynajmniej taki sam poziom bezpieczeństwa jak istniejące prawodawstwo wspólnotowe/ czy inwestycja jest zgodna z wdrażaniem innego prawodawstwa wspólnotowego dotyczącego ochrony środowiska?	do przeanalizowania na etapie wydania decyzji o środowiskowych uwarunkowań
INNE INFORMACJE	
Kod obszaru Natura 2000 (jeśli dotyczy)	PLB280015
Wynik oceny wpływu na obszar Natura 2000 (jeśli dotyczy)	Ocena wpływu przedsięwzięcia na obszar Natura 2000 oraz właściwa ocena oddziaływania na obszar Natura 2000, prowadzona będzie na etapie wyrażenia zgody na realizację przedsięwzięcia przez właściwy organ (którakolwiek z decyzji wymienionych w art. 72 ust. 1 lub w art. 96 ust. 2 Ustawy OOS). Bezwzględny warunkiem wyrażenia zgody, w przypadku stwierdzenia znaczącego negatywnego wpływu na obszary Natura 2000 jest spełnienie przesłanek o których mowa w art. 6.4 Dyrektywy 92/43/EWG.
Czy inwestycja jest realizowana w ramach PZRP?	nie dotyczy
Czy inwestycja zlokalizowana jest na zlewniach cieków WORP?	nie dotyczy

NAZWA INWESTYCJI: Odtworzenie - kształtowanie przekroju podłużnego i poprzecznego oraz układu poziomego koryta Kanału Brożajckiego w km 0+000 - 7+560, gm. Budry, gm. Banie Mazurskie, woj. warmińsko-mazurskie		
Inwestor	ZMiUW w Olsztynie	
ID inwestycji do aPGW	A_004_P	
ID inwestycji z PZRP	nie dotyczy	
Region wodny	region wodny Łyny i Węgorapy	
Województwo	warmińsko-mazurskie	
Powiat	węgorzewski, gołdapski	
Gmina	Budry, Banie Mazurskie	
Ciek	Gołdapa (Kanał Brożajcki)	
Kwalifikacja inwestycji wg art. 3 Prawa Budowlanego	przebudowa	
Rodzaj inwestycji	prace w korycie	
Cel inwestycji	rolnictwo/melioracje	
Inny cel inwestycji (jeśli dotyczy)	nie dotyczy	
Data zakończenia inwestycji/ planowana data zakończenia inwestycji	2021	
Koszty realizacji inwestycji [PLN]	10180000	
Źródło finansowania inwestycji	środki UE, budżet państwa	
IDENTYFIKACJA JCWP W ZASIĘGU ODDZIAŁYWANIA INWESTYCJI		
JCWP na której/których zlokalizowana jest inwestycja oraz może spowodować nieosiągnięcie dobrego stanu/potencjału wód	Kod/y JCWP	RW70000582499
	Nazwa/y JCWP	Gołdapa (Kanał Brożajcki) od Starej Gołdapy do ujścia
	Typ/y JCWP	0
JCWP na którą/które inwestycja może mieć wpływ, ale nie spowoduje nieosiągnięcia dobrego stanu/potencjału wód	Kod/y JCWP	nie dotyczy
	Nazwa/y JCWP	nie dotyczy
	Typ/y JCWP	nie dotyczy
IDENTYFIKACJA JCWPd W ZASIĘGU ODDZIAŁYWANIA INWESTYCJI		
JCWPd na której/których zlokalizowana jest inwestycja	Kod/y JCWPd	PLGW700021
JCWPd dla której/których inwestycja może spowodować nieosiągnięcie dobrego stanu wód	Kod/y JCWPd	nie dotyczy

NAZWA INWESTYCJI: Odtworzenie - kształtowanie przekroju podłużnego i poprzecznego oraz układu poziomego koryta Kanału Brożajckiego w km 0+000 - 7+560, gm. Budry, gm. Banie Mazurskie, woj. warmińsko-mazurskie

OCENA SPEŁNIENIA PRZESŁANEK ART. 4.7 RDW

<p>Czy zostały podjęte wszystkie możliwe kroki zmierzające do ograniczenia niekorzystnego wpływu na stan części wód, jeżeli tak, to jakie?</p>	<p>Działania w celu ograniczenia niekorzystnego wpływu na stan środowiska przyrodniczego, w tym jednolite części wód, jakie mają zostać podjęte w czasie wykonywania prac budowlanych: Wycinka drzew będzie prowadzona poza okresem lęgowym ptaków. Wycinka nie obejmie drzew dziuplastych i wyraźnie spróchniałych. Drzewa nieprzeznaczone do wycinki zostaną zabezpieczone w celu zminimalizowania ryzyka uszkodzeń mechanicznych. Zastosowany sprzęt i pojazdy mechaniczne związane z budową mają być sprawne technicznie tak, aby nie następowały niekontrolowane wycieki substancji szkodliwych dla środowiska naturalnego, a tym samym zanieczyszczenie środowiska gruntowo - wodnego. Sprzęt będzie regularnie sprawdzany pod względem stanu technicznego. Wszelkie prace prowadzone będą z brzegu (bez wjeżdżania do koryta). Wykonawca winien dysponować sprzętem i środkami do neutralizacji mogących wystąpić potencjalnie skażeń środowiska.</p> <p>Roboty melioracyjne w kanale zostaną przeprowadzone poza okresem tarła cennych gatunków ryb zinwentaryzowanych na etapie inwentaryzacji przyrodniczej. Dopiero po jej wykonaniu możliwe będzie określenie cech – jakimi powinny charakteryzować się koryto cieku, aby być właściwym siedliskiem dla ichtiofauny. W zależności od rodzajów ryb (gatunki związane z litoralem, podłożem piaszczystym, kamiennym) szczególna uwaga zostanie zwrócona na zachowanie podłoża piaszczystego, zachowanie roślinności wodnej, wprowadzenie podłoża kamiennego czy też ewentualnie wprowadzenie do koryta głazów różnicujących nurt w rzece. Planowane roboty nie naruszają charakteru cieku oraz nie utrudnią migracji ryb, dno nie podlega zabudowie. Podczas wykonywania prac w korycie rzeki nieustannie zostanie zachowany przepływ biologiczny zapewniający odpowiednią głębokość i prędkość przepływu dla ichtiofauny i pozostałych organizmów wodnych. Dodatkowo w ramach zadania planuje się w km 0+116 budowę przepławki dla ryb przy istniejącym jazie. Wykopy będą regularnie sprawdzane pod kątem znajdowania się w nich organizmów żywych. Wszelkie organizmy będą przenoszone w bezpieczne rejon (poza miejsce prowadzonych prac) pod nadzorem przyrodnika. Ewentualnie mogą zostać zastosowane płotki wygradzeniowe uniemożliwiające przebywanie organizmów w rejonie prowadzenia prac. Planuje się oszczędne korzystanie z terenu, aby w jak najmniejszym stopniu ingerować w siedliska. Plac budowy nie będzie mógł być zlokalizowany na siedliskach hydrogenicznych. Po zakończeniu prac teren objęty inwestycją zostanie uprzątnięty (zrekultywowany) – wraz z odtworzeniem zbiorowiska roślinnego w szczególności w obrębie pasa roboczego. Roboty w korycie cieku będą realizowane etapami, z przerwami mającymi na celu sedymentację osadów i tym samym zmniejszenie zmętnienia wody). Drogi dojazdowe, plac budowy zostaną zlokalizowane i rozwiązane w taki sposób, by nie ingerować w istniejące ważne dla flory i fauny obszaru elementy przyrodnicze. Do wykonania prac będą stosowane materiały naturalne (kamień, faszyna, drewno itp.), obojętne dla środowiska. Beton będzie stosowany jedynie do odbudowy (remontu) istniejących budowli – w tym do odbudowy jazu w km 0+116, w celu zapewnienia ich stateczności. Umocnienia koryt cieków będą wykonywane jedynie na odcinkach koniecznych – służących ochronie zabudowań, elementów infrastruktury, czy też zinwentaryzowanym siedliskom cennym, dla których nadmierne uwilgotnienie jest zjawiskiem niekorzystnym.</p>
<p>Czy przyczyny tych zmian lub modyfikacji stanowią nadrzędny interes społeczny i/lub korzyści dla środowiska naturalnego i dla społeczeństwa płynące z osiągnięcia celów wymienionych w ust. 1, są mniejsze niż korzyści dla zdrowia ludzi, utrzymania bezpieczeństwa ludzi lub zrównoważonego rozwoju, wynikające ze zmian lub modyfikacji, jeżeli tak to jakie?</p>	<p>Przyczyny tych zmian lub modyfikacji stanowią nadrzędny interes społeczny, ponieważ Kanał Brożajcki na terenie gm. Budry przebiega w większości przez tereny leśne (Nadleśnictwo Czerwony Dwór) a wylewając podtapia ok. 30 ha upraw leśnych. Podtopienia powodują sinienie drewna znacznie obniżając jego wartość, wymuszają wykonywanie kosztownych zrzębów sanitarnych i uszkadzają nowe nasadzenia. Straty budżetu państwa z tego tytułu sięgają 330 tys. zł rocznie. W sąsiedztwie kanału zamieszkuje ok. 160 osób (ok.30 gospodarstw rolnych) użytkujących rolniczo tereny przyległe (450 ha). Podtopienia powodują znaczne ograniczenia miejsc pracy w gospodarstwach rolnych oraz straty zarówno w produkcji rolnej jak i w wyniku podtopień zabudowań gospodarczych i mieszkalnych (wysokość strat ok.3,0 mln zł) . W gminie Budry rolnictwo stanowi dominującą gałąź gospodarki i jest jedynym źródłem utrzymania mieszkańców. Większość gospodarstw rolnych prowadzi produkcję wielokierunkową bez wyraźnej określonej specjalizacji. Bezrobocie wynikające z ograniczania terenów upraw rolnych stale wzrasta , od 16 % w roku 2010 do 21% w roku 2014. Straty z tego tytułu szacuje się w wysokości 500 tys. zł rocznie. Użytki rolne w gminie Budry stanowią 57,4% powierzchni ogólnej a użytki leśne 22%. Bezrobocie sięga 21%. Kanał Brożajcki o dł. 7,6 km jest sztucznym połączeniem między rzeką Gołdapą i Węgorapą. Rzeki te wraz z kanałem tworzą węzeł wodny w ramach którego rozrząd wody prowadzony jest za pomocą jazów i upustów. Spadek kanału zredukowany jest na pięciu stopniach wyposażonych w urządzenia upustowe i ujęcia wody do nawodnień. Kanał służy m.in. do odprowadzania zimowo-wiosennych wód roztopowych i nawałnych letnich. Koryto kanału ma przepustowość 23 m3/sek. W dolinach rzek występują gęste systemy rowów melioracyjnych których zadaniem jest także odprowadzanie nadmiaru wód z terenów podmokłych i podtapianych gruntów rolnych. Inwestycja powiązana jest z zadaniami na rzece Węgorapa (A_033_P) oraz na rzece Gołdapa (A_008_P) ponieważ kanał łączy obie te rzeki a spodziewany cel inwestycji będzie osiągnięty kiedy wszystkie zostaną zrealizowane.</p>

NAZWA INWESTYCJI: Odtworzenie - kształtowanie przekroju podłużnego i poprzecznego oraz układu poziomego koryta Kanału Brożajckiego w km 0+000 - 7+560, gm. Budry, gm. Banie Mazurskie, woj. warmińsko-mazurskie	
<p>Czy korzystne cele, którym służą te zmiany lub modyfikacje części wód, nie mogą, ze względu na możliwości techniczne czy nieproporcjonalnych kosztów, być osiągnięte za pomocą innych działań, znacznie korzystniejszych z punktu widzenia środowiska naturalnego? jeżeli tak, to dlaczego?</p>	<p>Wariant 0: Wariant nietechniczny. Polegający na braku realizacji zaplanowanych robót, jak i innych technicznych prac zmierzających do poprawy stanu bezpieczeństwa powodziowego, wiązałby się z pozostawieniem kanału Brożajckiego w istniejącym stanie. Zamulenie koryta kanału oraz zły stan techniczny budowli będzie skutkowało coraz częstszym i dłużej trwającym podtopieniem użytków rolnych raz leśnych położonych wzdłuż rzeki, przyczyniając się do ich degradacji. Przy pozostawieniu kanału w stanie istniejącym należałoby rozważyć możliwość przesiedlenia mieszkańców terenów najbardziej zagrożonych podtopieniami. Analizę taką przeprowadzono dla odcinków przebiegających przez grunty użytkowane rolniczo. Dla odcinków przebiegających przez tereny wiejskie teoretycznie można by dokonać przesiedlenia części gospodarstw, jednakże koszty takiej operacji byłyby niewspółmiernie wysokie. Koszty przesiedlenia 160 osób to szacunkowo 15 mln zł. Dodatkowo w dalszym ciągu dochodziłoby do podtopień kompleksu leśnego, którego walorów przyrodniczych nie można przeliczyć na konkretną wartość straty dla środowiska. Ze względu na wysoki koszt i negatywne skutki społeczno – przyrodnicze wariant nietechniczny należało odrzucić.</p> <p>Wariant I: utworzenie zbiornika retencyjnego lub polderów zalewowych. Długość Kanału Brożajckiego wynosi 12 km od jazu w m. Miednuszki Wielkie do m. Miczuł. W większości kanał prowadzi przez kompleks Lasów Skalistych będących ostoją bobrów. Teren sąsiadujący z kanałem jest typu nizinnego. Ze względu na fakt, iż kanał jest ciekim sztucznym nie ma wykształconej doliny, a na jego trasie nie występują lokalne zagłębienia terenu nie ma możliwości zlokalizowania zbiornika wodnego na kanale. Realizacja tego wariantu byłaby niemożliwa lub bardzo kosztowna oraz bezzasadna. Dodatkowo w ramach inwestycji należało by dokonać wykupów gruntów oraz zalać tereny cenne przyrodniczo.</p> <p>Wariant II: modernizacja wałów cofkowych oraz regulacja koryta. Na rzece jest zlokalizowanych 6 typów urządzeń wodnych m.in. śluzy, jazy (5) oraz elektrownia wodna w m. Brożajcie. W czasie wezbrań budowle te nie są w stanie przejąć całego przepływu kanału, a woda kumuluje się powyżej budowli w formie cofki. Powyżej budowli są zlokalizowane wały cofkowe mające na celu zwiększenie przekroju poprzecznego rzeki, a w konsekwencji zwiększenie zdolności przepustowej koryta kanału. Zły stan wałów powoduje przelewanie się wody przez koronę wałów i zalewanie sąsiednich terenów. Oprócz poprawy stanu technicznego wałów, w ramach wariantu, kanał zostanie odmulony i odpowiednio ukształtowany. Tereny rolnicze położone wzdłuż kanału będą mogły być efektywniej użytkowane rolniczo ze względu na poprawienie warunków gruntowo – wodnych. Jest to wariant korzystniejszy ze względu na możliwości realizacji, który umożliwi osiągnięcie założonego celu.</p>
OCENA SPEŁNIENIA PRZESŁANEK ART. 4.8 RDW	
<p>Czy stosowanie odstępstwa nie wyklucza lub nie przeszkadza w osiągnięciu celów RDW w innych częściach wód w tym samym obszarze dorzecza?</p>	<p>stosowanie odstępstwa nie wyklucza lub nie przeszkadza w osiągnięciu celów RDW w innych częściach wód w tym samym obszarze dorzecza</p>
OCENA SPEŁNIENIA PRZESŁANEK ART. 4.9 RDW	
<p>Czy stosowanie odstępstwa gwarantuje przynajmniej taki sam poziom bezpieczeństwa jak istniejące prawodawstwo wspólnotowe/ czy inwestycja jest zgodna z wdrażaniem innego prawodawstwa wspólnotowego dotyczącego ochrony środowiska?</p>	<p>do przeanalizowania na etapie wydania decyzji o środowiskowych uwarunkowań</p>
INNE INFORMACJE	
<p>Kod obszaru Natura 2000 (jeśli dotyczy)</p>	<p>PLB280011</p>
<p>Wynik oceny wpływu na obszar Natura 2000 (jeśli dotyczy)</p>	<p>Ocena wpływu przedsięwzięcia na obszar Natura 2000 oraz właściwa ocena oddziaływania na obszar Natura 2000, prowadzona będzie na etapie wyrażenia zgody na realizację przedsięwzięcia przez właściwy organ (którokolwiek z decyzji wymienionych w art. 72 ust. 1 lub w art. 96 ust. 2 Ustawy OOS). Bezwzględny warunkiem wyrażenia zgody, w przypadku stwierdzenia znaczącego negatywnego wpływu na obszary Natura 2000 jest spełnienie przesłanek o których mowa w art. 6.4 Dyrektywy 92/43/EWG.</p>
<p>Czy inwestycja jest realizowana w ramach PZRP?</p>	<p>nie dotyczy</p>

NAZWA INWESTYCJI: Odtworzenie - kształtowanie przekroju podłużnego i poprzecznego oraz układu poziomego koryta Kanału Brożajckiego w km 0+000 - 7+560, gm. Budry, gm. Banie Mazurskie, woj. warmińsko-mazurskie	
--	--

Czy inwestycja zlokalizowana jest na zlewniach cieków WORP?	nie dotyczy
---	-------------

NAZWA INWESTYCJI: Odtworzenie - kształtowanie przekroju podłużnego i poprzecznego oraz układu poziomego koryta rzeki Liwna, gm. Barciany, Srokowo, woj. warmińsko-mazurskie		
Inwestor	ZMiUW w Olsztynie	
ID inwestycji do aPGW	A_005_P	
ID inwestycji z PZRP	nie dotyczy	
Region wodny	region wodny Łyny i Węgorapy	
Województwo	warmińsko-mazurskie	
Powiat	kętrzyński	
Gmina	Barciany, Srokowo	
Ciek	Liwna	
Kwalifikacja inwestycji wg art. 3 Prawa Budowlanego	przebudowa	
Rodzaj inwestycji	prace w korycie	
Cel inwestycji	rolnictwo/melioracje	
Inny cel inwestycji (jeśli dotyczy)	nie dotyczy	
Data zakończenia inwestycji/ planowana data zakończenia inwestycji	2019	
Koszty realizacji inwestycji [PLN]	1150000	
Źródło finansowania inwestycji	środki UE, budżet państwa	
IDENTYFIKACJA JCWP W ZASIĘGU ODDZIAŁYWANIA INWESTYCJI		
JCWP na której/których zlokalizowana jest inwestycja oraz może spowodować nieosiągnięcie dobrego stanu/potencjału wód	Kod/y JCWP	RW700017584866
	Nazwa/y JCWP	Liwna od źródeł do dopływu spod Starej Różanki
	Typ/y JCWP	17
JCWP na którą/które inwestycja może mieć wpływ, ale nie spowoduje nieosiągnięcia dobrego stanu/potencjału wód	Kod/y JCWP	nie dotyczy
	Nazwa/y JCWP	nie dotyczy
	Typ/y JCWP	nie dotyczy
IDENTYFIKACJA JCWPd W ZASIĘGU ODDZIAŁYWANIA INWESTYCJI		
JCWPd na której/których zlokalizowana jest inwestycja	Kod/y JCWPd	PLGW700020
JCWPd dla której/których inwestycja może spowodować nieosiągnięcie dobrego stanu wód	Kod/y JCWPd	nie dotyczy

NAZWA INWESTYCJI: Odtworzenie - kształtowanie przekroju podłużnego i poprzecznego oraz układu poziomego koryta rzeki Liwna, gm. Barciany, Srokowo, woj. warmińsko-mazurskie	
OCENA SPEŁNIENIA PRZESŁANEK ART. 4.7 RDW	
<p>Czy zostały podjęte wszystkie możliwe kroki zmierzające do ograniczenia niekorzystnego wpływu na stan części wód, jeżeli tak, to jakie?</p>	<p>zastosowany sprzęt, maszyny i pojazdy będą sprawne technicznie tak, aby nie następowały niekontrolowane wycieki substancji napędowych,</p> <ul style="list-style-type: none"> - sprzęt techniczny będzie podlegał regularnemu sprawdzaniu - stosowanie ciężkich maszyn budowlanych zostanie ograniczone do minimum - wszelkie prace prowadzone będą z brzegu (bez wjeżdżania do koryta) - konieczność zapewnienia sprzętu i środków do neutralizacji mogących wystąpić potencjalnie skażeń środowiska, - prace w korycie cieką zostaną przeprowadzone poza okresem tarła cennych gatunków ryb zinwentaryzowanych na etapie sporządzania karty informacyjnej przedsięwzięcia, - zachowanie przepływu biologicznego zapewniającego odpowiednią głębokość i prędkość przepływu dla ichtiofauny i pozostałych organizmów wodnych, - w zależności od rodzajów ryb dominujących w cieką szczególna uwaga zostanie zwrócona na zachowanie podłoża piaszczystego, zachowanie roślinności wodnej, wprowadzenie podłoża kamienistego czy też ewentualnie wprowadzenie do koryta głazów różnicujących nurt w rzece. - przeprowadzenie wycinki drzew i krzewów poza okresem lęgowym ptaków - wyłączenie z wycinki drzew dziuplastych i wyraźnie spróchniałych - zabezpieczenie przez odeskowanie drzew nieprzeznaczonych do wycinki – stanowią miejsce bytności i schronienia organizmów, zacinając koryto - wszelkie zaobserwowane w otoczeniu miejsca wykonywania prac organizmy żywe (gł. mięczaki, płazy) mają być przenoszone w bezpieczny sposób w miejsce nieobjęte pracami budowlanymi - technika wykonania prac powinna zakładać ich naprzemienność – wykonywanie z jednego brzegu rzeki, dzięki czemu zminimalizowane zostaną negatywne oddziaływania - po zakończeniu prac teren objęty inwestycją ma zostać przywrócony do stanu pierwotnego – wraz z rekonstrukcją naturalnego zbiorowiska roślinnego w szczególności w obrębie pasa roboczego, - w celu zniwelowania zamulenia podczas prowadzenia prac bezpośrednio w korycie cieką prace mają być prowadzone etapami, z przerwami mającymi na celu sedymentację osadów i tym samym zmniejszenie zmutnienia wody. - należy oszczędnie korzystać z terenu, aby w jak najmniejszym stopniu ingerować w siedliska przyrodnicze. - drogi dojazdowe, składy materiałów, place manewrowe mają być zlokalizowane i rozwiązane w taki sposób, by nie ingerować w istniejące biotopy. - do wykonania inwestycji należy stosować materiały naturalne (kamień, faszyna, drewno itp.) mające neutralny wpływ na środowisko - należy ograniczyć stosowanie betonu – ma być stosowany jedynie do odbudowy (remontu) istniejących budowli w celu zapewnienia ich stateczności. - umocnienia koryt cieków mają być wykonywane jedynie na odcinkach koniecznych – służących ochronie zabudowań, elementów infrastruktury
<p>Czy przyczyny tych zmian lub modyfikacji stanowią nadrzędny interes społeczny i/lub korzyści dla środowiska naturalnego i dla społeczeństwa płynące z osiągnięcia celów wymienionych w ust. 1, są mniejsze niż korzyści dla zdrowia ludzi, utrzymania bezpieczeństwa ludzi lub zrównoważonego rozwoju, wynikające ze zmian lub modyfikacji, jeżeli tak to jakie?</p>	<p>Przyczyny tych zmian lub modyfikacji stanowią nadrzędny interes społeczny, tj.: w przypadku braku realizacji inwestycji występować będą podtopienia na powierzchni ok. 870 ha gruntów ornych oraz użytków zielonych. Podtopienia powodują coroczną stratę w ok. 64 gospodarstwach rolnych na kwotę 2 587 tys. zł. Należy nadmienić, że użytki zielone położone w dolinie przedmiotowego odcinka rzeki na skutek długiego stagnowania wód ulegają zabagnieniu powodując degradację i niekorzystny skład gatunkowy traw. Nieefektywne jest również działanie sieci drenarskiej na obszarze 1200 ha, gdyż większość wylotów znajdują się poniżej istniejącego dna i przez to tworzą się na gruntach ornych oczka wodne i trwałe zabagnienia. W związku z powyższym rolnicy nie są w stanie użytkować swoich gruntów zgodnie z przeznaczeniem, co wpływa również na podwyższenie wskaźnika bezrobocia w rejonie (19,2%), w którym rolnictwo jest jednym z głównych źródeł utrzymania. W gminie Barciany 83% powierzchni to użytki rolne. Znajduje się tu 678 gospodarstw rolnych, z czego przed skutkami powodzi i podtopień chronionych będzie 9% ogółu. W gminie Srokowo grunty rolne stanowią 62% powierzchni, użytki leśne 23% a 85% pracującej ludności utrzymuje się z własnych gospodarstw rolnych. Chronionych przed powodzią w wyniku realizacji przedsięwzięcia będzie również około 240 osób oraz ich mienie (ok. 40 gospodarstw, szacunkowa wartość – 32,0 mln zł) w miejscowościach: Krelikiejmy, Silginy, Krzeczewo, Modgarby, Dębiany, Ogródki, Jankowice, Młynowo i Leśny Rów</p>

NAZWA INWESTYCJI: Odtworzenie - kształtowanie przekroju podłużnego i poprzecznego oraz układu poziomego koryta rzeki Liwna, gm. Barciany, Srokowo, woj. warmińsko-mazurskie	
<p>Czy korzystne cele, którym służą te zmiany lub modyfikacje części wód, nie mogą, ze względu na możliwości techniczne czy nieproporcjonalnych kosztów, być osiągnięte za pomocą innych działań, znacznie korzystniejszych z punktu widzenia środowiska naturalnego? jeżeli tak, to dlaczego?</p>	<p>Wariant 0: wariant nietechniczny. Pozostawienie rzeki Liwna w obecnym stanie, bez ingerencji technicznej w koryto. Mając na uwadze, że rzeka Liwna jest jednym z większych odbiorników wód opadowych, jej prawidłowe pełnienie funkcji odpływu nadmiaru wód ze zlewni ma duże znaczenie dla zapewnienia bezpieczeństwa przed podtopieniem. W przypadku braku realizacji inwestycji rzeka Liwna w dalszym ciągu będzie powodować coroczne podtopienia użytkowników rolnych sąsiadujących z rzeką. Rozwiązanie polegające na przesiedleniu okolicznych mieszkańców nie ma uzasadnienia ekonomicznego, ponieważ jest to koszt 35mln zł. Dodatkowo takie rozwiązanie jest niekorzystne, ponieważ znacznie ogranicza powierzchnię użytkowaną rolniczo w dolinie rzeki co z punktu widzenia celu jakiego ma służyć.</p> <p>Wariant I: utworzenie zbiornika retencyjnego lub polderów zalewowych. Stworzenie systemu polderów zalewowych lub zbiornika, ze względu na nizinny charakter zlewni, wiązałoby się z wykupem znacznej powierzchni użytkowanej obecnie rolniczo. Biorąc pod uwagę powierzchnię obecnie podtapianą (870ha) oraz średnią cenę gruntu rolnego na terenie dałoby to kwotę ok 3 mln zł. Nie uwzględniając odszkodowań dla mieszkańców za przesiedlenie. Koszt tego wariantu byłby wyższy od kosztu wariantu II, a dodatkowo spotkałby się z problemem oporu społecznego i wypłacania odszkodowań. Ze względu na zbyt wysokie koszty wariantu należy go odrzucić.</p> <p>Wariant II: regulacja koryta rzeki. Wariant zakłada pogłębienie koryta rzeki, likwidację przewężeń oraz wyprofilowanie skarp. Przedstawione zabiegi będą wykonane jedynie w miejscach, w których jest to niezbędne, ponieważ ich zbyt mały przekrój powoduje zmniejszenie zdolności przepustowej koryta. Dodatkowo należy usunąć liczne tamy bobrowe powodujące lokalne podpiętrzenia i wylanie wody poza koryto. Ponadto w ramach wariantu do przebudowy przeznaczono istniejące przepusty pod drogami lokalnym, których stan techniczny jest niewystarczający. Powyższe rozwiązania usprawniłyby odpływ wody ze zlewni oraz zapobiegłyby katastrofie budowlanej. Obniżenie zwierciadła wody usprawniłoby działanie sieci melioracyjnej, obecnie nie funkcjonującej ze względu na wysoki poziom wody w rzece. Jest to wariant najbardziej korzystny z punktu widzenia celu jakiego ma służyć.</p>
OCENA SPEŁNIENIA PRZESŁANEK ART. 4.8 RDW	
<p>Czy stosowanie odstępstwa nie wyklucza lub nie przeszkadza w osiągnięciu celów RDW w innych częściach wód w tym samym obszarze dorzecza?</p>	<p>stosowanie odstępstwa nie wyklucza lub nie przeszkadza w osiągnięciu celów RDW w innych częściach wód w tym samym obszarze dorzecza</p>
OCENA SPEŁNIENIA PRZESŁANEK ART. 4.9 RDW	
<p>Czy stosowanie odstępstwa gwarantuje przynajmniej taki sam poziom bezpieczeństwa jak istniejące prawodawstwo wspólnotowe/ czy inwestycja jest zgodna z wdrażaniem innego prawodawstwa wspólnotowego dotyczącego ochrony środowiska?</p>	<p>stosowanie odstępstwa gwarantuje przynajmniej taki sam poziom bezpieczeństwa jak istniejące prawodawstwo wspólnotowe</p>
INNE INFORMACJE	
<p>Kod obszaru Natura 2000 (jeśli dotyczy)</p>	<p>nie dotyczy</p>
<p>Wynik oceny wpływu na obszar Natura 2000 (jeśli dotyczy)</p>	<p>nie dotyczy</p>
<p>Czy inwestycja jest realizowana w ramach PZRP?</p>	<p>nie dotyczy</p>
<p>Czy inwestycja zlokalizowana jest na zlewniach cieków WOPR?</p>	<p>nie dotyczy</p>

NAZWA INWESTYCJI: Odtworzenie - kształtowanie przekroju podłużnego i poprzecznego oraz układu poziomego koryta rzeki Gołdapy w km 0+000 - 16+730, gm. Budry, woj. warmińsko-mazurskie		
Inwestor	ZMiUW w Olsztynie	
ID inwestycji do aPGW	A_008_P	
ID inwestycji z PZRP	nie dotyczy	
Region wodny	region wodny Łyny i Węgorapy	
Województwo	warmińsko-mazurskie	
Powiat	węgorzewski, gołdapski	
Gmina	Budry, Banie Mazurskie	
Ciek	Stara Gołdapa	
Kwalifikacja inwestycji wg art. 3 Prawa Budowlanego	przebudowa	
Rodzaj inwestycji	prace w korycie	
Cel inwestycji	rolnictwo/melioracje	
Inny cel inwestycji (jeśli dotyczy)	nie dotyczy	
Data zakończenia inwestycji/ planowana data zakończenia inwestycji	2021	
Koszty realizacji inwestycji [PLN]	22920000	
Źródło finansowania inwestycji	środki UE, budżet państwa	
IDENTYFIKACJA JCWP W ZASIĘGU ODDZIAŁYWANIA INWESTYCJI		
JCWP na której/których zlokalizowana jest inwestycja oraz może spowodować nieosiągnięcie dobrego stanu/potencjału wód	Kod/y JCWP	RW700018582329
	Nazwa/y JCWP	Stara Gołdapa od oddzielenia się Kanału Brożajckiego do ujścia
	Typ/y JCWP	18
JCWP na którą/które inwestycja może mieć wpływ, ale nie spowoduje nieosiągnięcia dobrego stanu/potencjału wód	Kod/y JCWP	nie dotyczy
	Nazwa/y JCWP	nie dotyczy
	Typ/y JCWP	nie dotyczy
IDENTYFIKACJA JCWPd W ZASIĘGU ODDZIAŁYWANIA INWESTYCJI		
JCWPd na której/których zlokalizowana jest inwestycja	Kod/y JCWPd	PLGW700021
JCWPd dla której/których inwestycja może spowodować nieosiągnięcie dobrego stanu wód	Kod/y JCWPd	nie dotyczy

NAZWA INWESTYCJI: Odtworzenie - kształtowanie przekroju podłużnego i poprzecznego oraz układu poziomego koryta rzeki Gołdapy w km 0+000 - 16+730, gm. Budry, woj. warmińsko-mazurskie	
OCENA SPEŁNIENIA PRZESŁANEK ART. 4.7 RDW	
Czy zostały podjęte wszystkie możliwe kroki zmierzające do ograniczenia niekorzystnego wpływu na stan części wód, jeżeli tak, to jakie?	<p>Podjęte zostaną niżej wymienione działania w celu ograniczenia niekorzystnego oddziaływania na środowisko przyrodnicze, w tym szczególnie na środowisko wodne:</p> <p>Prace w korycie cieką zostaną przeprowadzone poza okresem tarła ryb zinwentaryzowanych na etapie sporządzania karty informacyjnej przedsięwzięcia. Dopiero po wykonaniu badań środowiskowych pod KIP możliwe będzie określenie cech – jakimi powinno charakteryzować się koryto cieką, aby być właściwym, różnorodnym siedliskiem dla ichtiofauny. W zależności od rodzajów i preferencji zdecydowanej większości gatunków ryb szczególna uwaga zostanie zwrócona na zachowanie podłoża piaszczystego, zachowanie roślinności wodnej, wprowadzenie podłoża kamienistego czy też ewentualnie wprowadzenie do koryta głazów różnicujących nurt w rzece. Zrealizowane prace melioracyjne nie zmieniają charakteru cieką oraz nie utrudnią migracji ryb. Podczas wykonywania prac w korycie rzeki zawsze zostanie zachowany przepływ biologiczny zapewniający odpowiednią głębokość i prędkość przepływu dla ichtiofauny i pozostałych organizmów wodnych. Całość inwestycji zostanie przeprowadzona z dbałością o dobry stan wód oraz terenów sąsiednich. W przypadku dendroflory – jej wycinka będzie prowadzona poza okresem lęgowym ptaków, zgodnie z uzyskaną decyzją odpowiedniego organu. Z wycinki zostaną wyłączone zinwentaryzowane egzemplarze dziuplaste i wyraźnie spróchniałe. Okazy nieprzeznaczone do wycinki zostaną zabezpieczone poprzez odeskowanie (zminimalizowanie ryzyka uszkodzeń mechanicznych). Ograniczenie wycinki do minimum ma na celu zachowanie naturalnego charakteru rzeki. Drzewa i krzewy niekolidujące z inwestycją, nie zagrażające zdrowiu lub życiu ludzi zostaną zachowane. Ma to na celu urozmaicenie siedlisk dla organizmów związanych z wodami – korzenie często stanowią schronienie dla organizmów wodnych, dają cień. Związane z budową wszelkie wykopy mają być regularnie sprawdzane pod kątem znajdowania się w nich organizmów żywych. Wszelkie zlokalizowane w nich, bądź w ogóle na terenie budowy organizmy będą przenoszone w bezpieczny sposób w miejsca oddalone od placu budowy. Ewentualnie mogą zostać zastosowane elementy wygradzeniowe (płotki, siatki) uniemożliwiające przebywanie organizmów w rejonie prowadzenia prac. Realizacja robót będzie zaplanowana w ten sposób, by były prowadzone naprzemiennie – z jednego brzegu rzeki, dzięki czemu zminimalizuje się negatywne oddziaływanie. Po zakończeniu prac teren objęty inwestycją zostanie uprzątnięty – wyrównany, obsiany, przywrócony do stanu z przed inwestycją. W przypadku nałożenia takiego obowiązku przez RDOŚ zostaną wykonane wszelkie działania kompensujące (wywieszenie budek lęgowych, odpowiednie zagospodarowanie okolicy rzeki i koryta). W korycie cieką prace będą prowadzone etapami, z przerwami mającymi na celu sedimentację osadów i tym samym zmniejszenie zmetnienia wody). Podczas realizacji prac planuje się oszczędne korzystanie z terenu, aby w jak najmniejszym stopniu ingerować w siedliska przyrodnicze. Drogi dojazdowe, składowiska materiałów budowlanych będą zlokalizowane tak, by nie ingerowały w istniejące biotopy. Inwestor chce, aby do realizacji zadania stosowane były tylko materiały naturalne, obojętne dla środowiska (kamień, faszyna, drewno itp.). Beton może być stosowany jedynie do odbudowy (remontu) istniejących budowli - zapewnienie ich stateczności. Umocnienia koryta będą wykonywane jedynie na odcinkach koniecznych – służących ochronie zabudowań, elementów infrastruktury, czy też zinwentaryzowanym siedliskom cennym, dla których nadmierne uwilgotnienie jest zjawiskiem niekorzystnym. Pozostałe odcinki rzeki zostaną nieumocnione, ewentualnie zostanie zastosowana faszyna. Zastosowane maszyny i pojazdy będą sprawne technicznie tak, aby nie następowały niekontrolowane wycieki substancji ropopochodnych, a tym samym zanieczyszczenie środowiska gruntowo - wodnego. Wszelkie prace prowadzone będą realizowane bez wjeżdżania do koryta rzeki. Firma wykonawcza będzie musiała dysponować sprzętem i środkami do neutralizacji mogących wystąpić potencjalnie skażeń środowiska.</p>
Czy przyczyny tych zmian lub modyfikacji stanowią nadrzędny interes społeczny i/lub korzyści dla środowiska naturalnego i dla społeczeństwa płynące z osiągnięcia celów wymienionych w ust. 1, są mniejsze niż korzyści dla zdrowia ludzi, utrzymania bezpieczeństwa ludzi lub zrównoważonego rozwoju, wynikające ze zmian lub modyfikacji, jeżeli tak to jakie?	<p>Przyczyny tych zmian lub modyfikacji stanowią nadrzędny interes społeczny, tj.: w sąsiedztwie rzeki zamieszkuje ok. 200 osób użytkujących rolniczo tereny przyległe. Podtopienia powodują znaczne ograniczenia miejsc pracy w gospodarstwach rolnych oraz straty zarówno w produkcji rolnej jak i w wyniku podtopień zabudowań gospodarczych i mieszkalnych. Zagrożonych jest ok. 50 gospodarstw rolnych o powierzchni 1200 ha. Straty z tego tytułu szacuje się w wysokości 1890 tys. zł rocznie (straty w mieniu) i ok. 5500 tys. zł (straty w plonach). Nieefektywne jest również działanie sieci drenarskiej na powierzchni 840 ha melioracji szczegółowych. Rolnictwo stanowi jedyne źródło utrzymania mieszkańców a bezrobocie wynikające z ograniczania terenów upraw rolnych w gminie Budry stale wzrasta, od 16% w roku 2010 do 21% w roku 2014. Użytki rolne stanowią 57,4% powierzchni gminy Budry. Zmiany te umożliwią ponadto zagospodarowanie gruntów które w chwili obecnej nie są użytkowane rolniczo. Inwestycja powiązana jest z zadaniami na rzece Węgorapa (A_033_P) oraz na Kanale Brożajkim (A_004_P), ponieważ kanał łączy rzeki Węgorapa i Gołdapa a spodziewany cel inwestycji będzie osiągnięty kiedy wszystkie zadania zostaną zrealizowane. Rzeki te wraz z kanałem tworzą węzeł wodny w ramach którego rozrząd wody prowadzony jest za pomocą jazów i upustów. W dolinach rzek występują gęste systemy rowów melioracyjnych których zadaniem jest także odprowadzanie nadmiaru wód z terenów podmokłych i podtapianych gruntów rolnych.</p>

NAZWA INWESTYCJI: Odtworzenie - kształtowanie przekroju podłużnego i poprzecznego oraz układu poziomego koryta rzeki Gołdapy w km 0+000 - 16+730, gm. Budry, woj. warmińsko-mazurskie	
<p>Czy korzystne cele, którym służą te zmiany lub modyfikacje części wód, nie mogą, ze względu na możliwości techniczne czy nieproporcjonalnych kosztów, być osiągnięte za pomocą innych działań, znacznie korzystniejszych z punktu widzenia środowiska naturalnego? jeżeli tak, to dlaczego?</p>	<p>Wariant 0. nietechniczny Nie wykonanie inwestycji pociągnęłoby za sobą liczne konsekwencje podtopień podczas spływu wielkich wód: podtopienia i zniszczenia sieci melioracji szczegółowej, położonej wzdłuż rzeki, zniszczenie użytków rolnych i wypłata odszkodowania za utracone plony rolne, wypłata odszkodowań około 200 mieszkańcom, które mają zabudowania w bliskim sąsiedztwie rzeki. Przesiedlenie tych 200 mieszkańców wygenerowałoby koszty rzędu 30mln zł. Dodatkowo niewykonanie zadania pociągnęłoby za sobą nieprawidłowe działanie Kanału Brojzackiego, co w sposób pośredni wpłynęłoby na zwiększenie strat powstałych w wyniku podtopień lub zwiększenie kosztów wykupu i odszkodowań również dla gospodarstw położonych w sąsiedztwie kanału. Szacowane koszty ekonomiczne wariantu nietechnicznego w połączeniu z kosztami społecznymi i gospodarczymi, spodziewanymi protestami mieszkańców sprawia że wariant należy odrzucić. WARIANT I: Budowa zbiornika retencyjnego lub tarasów zalewowych. Obszar planowanej inwestycji położony jest na terenie Pojezierza Mazurskiego, w gminie Budry oraz Banie Mazurskie, gdzie przeważa krajobraz równinny z niewielkimi pagórkami oraz cennymi kompleksami leśnymi, często w znacznym stopniu zabagniony. Trasa cieką biegnie przez kompleksy pastwiskowo – łąkowe i wzdłuż zabudowań typowo rolniczych, zlokalizowanych po obu stronach rzeki. Odcinek Gołdapy, od Kanału Brojzackiego do ujścia do Węgorapy, o długości 16,7 km, na znamienitej długości posiada koryto przekształcone melioracyjnie (bieg wyprostowany, ogroblowania i jazy piętrzące). Uniemożliwia to wybudowanie zbiornika retencyjnego lub polderów zalewowych bez poniesienia wysokich kosztów ekonomicznych i społecznych. Na przedmiotowym odcinku rzeki po jednej stronie znajdują się tereny zalesione (w tym obszar Natura 2000 – Lasy Skaliskie) a po drugiej stronie tereny nizinne (praktycznie pozbawione wzniesień i dolin) użytkowane rolniczo. Uniemożliwia to realizację inwestycji o takim charakterze, ponieważ wiązała by się ona z koniecznością zajęcia pod zbiornik czy polder obszarów, które w chwili obecnej są użytkowane rolniczo, co z pewnością wzbudzi silny sprzeciw społeczny, ponieważ rolnictwo jest na obszarze gminy podstawowym źródłem utrzymania ludności. Dla rzeki o przepływach charakterystycznych jakie występują w Gołdapie ewentualny zbiornik retencyjny musiałby posiadać znaczną głębokość, rzędu min. 2,5-3,0m i powierzchnie rzędu 50-100ha, tak więc biorąc pod uwagę, że na obszarze gminy Budry i Banie Mazurskie występują grunty orne średnie i łąki słabe, szacowany koszt tylko wykupu gruntów pod zbiornik retencyjny czy poldery tarasy zalewowe kształtował by się na poziomie 2-4 mln złotych, co w powiązaniu z wysokimi kosztami realizacji powoduje, że z ekonomicznego punktu widzenia jest to wariant nieracjonalny. Budowa zbiornika w danej lokalizacji o powierzchni 23ha to koszt ok. 5,5mln zł, bez kosztów wykupu gruntów. Należy więc zaznaczyć, że koszt wykonania robót ziemnych (z uwagi na brak naturalnego zagłębienia terenu i dużą powierzchnię) i budowli hydrotechnicznych byłby nieporównywalnie wyższy od kosztów regulacji rzeki,</p>
OCENA SPEŁNIENIA PRZESŁANEK ART. 4.8 RDW	
<p>Czy stosowanie odstępstwa nie wyklucza lub nie przeszkadza w osiągnięciu celów RDW w innych częściach wód w tym samym obszarze dorzecza?</p>	<p>stosowanie odstępstwa nie wyklucza lub nie przeszkadza w osiągnięciu celów RDW w innych częściach wód w tym samym obszarze dorzecza</p>
OCENA SPEŁNIENIA PRZESŁANEK ART. 4.9 RDW	
<p>Czy stosowanie odstępstwa gwarantuje przynajmniej taki sam poziom bezpieczeństwa jak istniejące prawodawstwo wspólnotowe/ czy inwestycja jest zgodna z wdrażaniem innego prawodawstwa wspólnotowego dotyczącego ochrony środowiska?</p>	<p>do przeanalizowania na etapie wydania decyzji o środowiskowych uwarunkowań</p>
INNE INFORMACJE	
<p>Kod obszaru Natura 2000 (jeśli dotyczy)</p>	<p>PLB280011, PLH280049</p>
<p>Wynik oceny wpływu na obszar Natura 2000 (jeśli dotyczy)</p>	<p>Ocena wpływu przedsięwzięcia na obszar Natura 2000 oraz właściwa ocena oddziaływania na obszar Natura 2000, prowadzona będzie na etapie wyrażenia zgody na realizację przedsięwzięcia przez właściwy organ (którokolwiek z decyzji wymienionych w art. 72 ust. 1 lub w art. 96 ust. 2 Ustawy OOS). Bezwzględny warunkiem wyrażenia zgody, w przypadku stwierdzenia znaczącego negatywnego wpływu na obszary Natura 2000 jest spełnienie przesłanek o których mowa w art. 6.4 Dyrektywy 92/43/EWG.</p>

NAZWA INWESTYCJI: Odtworzenie - kształtowanie przekroju podłużnego i poprzecznego oraz układu poziomego koryta rzeki Gołdapy w km 0+000 - 16+730, gm. Budry, woj. warmińsko-mazurskie	
Czy inwestycja jest realizowana w ramach PZRP?	nie dotyczy
Czy inwestycja zlokalizowana jest na zlewniach cieków WORP?	nie dotyczy

NAZWA INWESTYCJI: Odtworzenie - kształtowanie przekroju podłużnego i poprzecznego oraz układu poziomego koryta rzeki Guber, gm. Sępól, Korsze, Barciany, woj. warmińsko-mazurskie		
Inwestor	ZMiUW w Olsztynie	
ID inwestycji do aPGW	A_009_P	
ID inwestycji z PZRP	nie dotyczy	
Region wodny	region wodny Łyny i Węgorapy	
Województwo	warmińsko-mazurskie	
Powiat	bartoszycki, kętrzyński	
Gmina	Sępól (miasto), Sępól (obszar wiejski), Korsze (obszar wiejski), Barciany	
Ciek	Guber	
Kwalifikacja inwestycji wg art. 3 Prawa Budowlanego	przebudowa, budowa	
Rodzaj inwestycji	prace w korycie	
Cel inwestycji	rolnictwo/melioracje	
Inny cel inwestycji (jeśli dotyczy)	nie dotyczy	
Data zakończenia inwestycji/ planowana data zakończenia inwestycji	2020	
Koszty realizacji inwestycji [PLN]	13500000	
Źródło finansowania inwestycji	środki UE, budżet państwa	
IDENTYFIKACJA JCWP W ZASIĘGU ODDZIAŁYWANIA INWESTYCJI		
JCWP na której/których zlokalizowana jest inwestycja oraz może spowodować nieosiągnięcie dobrego stanu/potencjału wód	Kod/y JCWP	RW70002058489
	Nazwa/y JCWP	Guber od Rawy do ujścia
	Typ/y JCWP	20
JCWP na którą/które inwestycja może mieć wpływ, ale nie spowoduje nieosiągnięcia dobrego stanu/potencjału wód	Kod/y JCWP	nie dotyczy
	Nazwa/y JCWP	nie dotyczy
	Typ/y JCWP	nie dotyczy
IDENTYFIKACJA JCWPd W ZASIĘGU ODDZIAŁYWANIA INWESTYCJI		
JCWPd na której/których zlokalizowana jest inwestycja	Kod/y JCWPd	PLGW700020
JCWPd dla której/których inwestycja może spowodować nieosiągnięcie dobrego stanu wód	Kod/y JCWPd	nie dotyczy

NAZWA INWESTYCJI: Odtworzenie - kształtowanie przekroju podłużnego i poprzecznego oraz układu poziomego koryta rzeki Guber, gm. Sępoleń, Korsze, Barciany, woj. warmińsko-mazurskie	
OCENA SPEŁNIENIA PRZESŁANEK ART. 4.7 RDW	
<p>Czy zostały podjęte wszystkie możliwe kroki zmierzające do ograniczenia niekorzystnego wpływu na stan części wód, jeżeli tak, to jakie?</p>	<p>umocnienia koryt cieków mają być wykonywane jedynie na odcinkach koniecznych – służących ochronie zabudowań, elementów infrastruktury, czy też zinwentaryzowanym siedliskom cennym, dla których nadmierne uwilgotnienie jest zjawiskiem niekorzystnym.</p> <ul style="list-style-type: none"> - należy oszczędnie korzystać z terenu, aby w jak najmniejszym stopniu ingerować w siedliska przyrodnicze. - drogi dojazdowe, składy materiałów, place manewrowe mają być zlokalizowane i rozwiązane w taki sposób, by nie ingerować w środowisko naturalne, - zastosowany sprzęt, maszyny i pojazdy będą sprawne technicznie tak, aby nie następowały niekontrolowane wycieki substancji napędowych, - wykorzystanie ciężkiego sprzętu budowlanego zostanie ograniczone do minimum - sprzęt techniczny będzie podlegał regularnym przeglądom - stosowane materiały będą zapewniać ochronę wszystkich komponentów środowiska - wszelkie prace prowadzi się z brzegu, preferować prace wykonywane sposobem ręcznym, bez używania sprzętu budowlanego - konieczność zapewnienia sprzętu i środków do neutralizacji mogących wystąpić potencjalnie skażeń środowiska, - miejsca tankowania pojazdów powinny być oddalone od rzeki oraz wszelkich innych cieków i zbiorników i powinny mieć powierzchnię nieprzepuszczalną - należy unikać wielogodzinnych, ciągłych prac sprzętu oraz pracy na tzw. biegu jałowym – ma to zapobiec nadmiernemu zużyciu substancji ropopochodnych i ograniczyć konieczność tankowania pojazdów - po zakończeniu prac teren objęty inwestycją ma zostać przywrócony do stanu pierwotnego – wraz z rekonstrukcją naturalnego zbiorowiska roślinnego w szczególności w obrębie pasa roboczego, - prace w korycie cieków zostaną przeprowadzone poza okresem tarła cennych gatunków ryb zinwentaryzowanych na etapie sporządzania karty informacyjnej przedsięwzięcia, - zachowanie przepływu biologicznego zapewniającego odpowiednią głębokość i prędkość przepływu dla ichtiofauny i pozostałych organizmów wodnych, - w zależności od rodzajów ryb dominujących w cieku szczególna uwaga zostanie zwrócona na zachowanie podłoża piaszczystego, zachowanie roślinności wodnej, wprowadzenie podłoża kamienistego czy też ewentualnie wprowadzenie do koryta głazów różnicujących nurt w rzece. - przeprowadzenie wycinki drzew i krzewów poza okresem lęgowym ptaków - wyłączenie z wycinki drzew dziuplastych i wyraźnie spróchniałych - zabezpieczenie przez odeskowanie drzew nieprzeznaczonych do wycinki – stanowią miejsce bytności i schronienia organizmów, zacinają koryto - wszelkie zaobserwowane w otoczeniu miejsca wykonywania prac organizmy żywe (gł. mięczaki, płazy) mają być przenoszone w bezpieczny sposób w miejsce nieobjęte pracami budowlanymi - technika wykonania prac powinna zakładać ich naprzemiennosc – wykonywanie z jednego brzegu rzeki na raz, dzięki czemu zminimalizowane zostaną negatywne oddziaływania - teren niezbędny do prowadzenia prac, w tym zaplecze budowy powinno być ograniczone do minimum, w sposób nieingerujący znacznie w istniejące naturalne biotopy - prace w korycie mają być prowadzone etapami, z przerwami mającymi na celu sedymentację osadów i tym samym zmniejszenie zmętnienia wody. - do wykonania inwestycji należy stosować wyłącznie materiały naturalne (kamień, faszyna, drewno itp.). - należy ograniczyć stosowanie betonu – ma być stosowany jedynie do odbudowy (remontu) istniejących budowli w celu zapewnienia ich stateczności.
<p>Czy przyczyny tych zmian lub modyfikacji stanowią nadrzędny interes społeczny i/lub korzyści dla środowiska naturalnego i dla społeczeństwa płynące z osiągnięcia celów wymienionych w ust. 1, są mniejsze niż korzyści dla zdrowia ludzi, utrzymania bezpieczeństwa ludzi lub zrównoważonego rozwoju, wynikające ze zmian lub modyfikacji, jeżeli tak to jakie?</p>	<p>Przyczyny tych zmian lub modyfikacji stanowią nadrzędny interes społeczny, tj.: Realizacja przedsięwzięcia jest konieczna ze względu na ochronę gruntów użytkowanych rolniczo, gospodarstw rolnych oraz zapobieżenie wystąpienia katastrofy budowlanej spowodowanej nagłymi wezbraniami wody.</p> <p>Ochroną przed podtopieniami objęte będzie około 4420 ha gruntów ornych i użytków zielonych oraz około 174 gospodarstw rolnych o wartości 139 mln zł (1050 osób). Rokroczne straty ponoszone w wyniku podtopień użytków rolnych wynoszą ok. 8,5 mln zł. Przed powodzią zostanie zabezpieczony obszar wsi: Krelikiejmy, Modgarby, Silginy – łącznie około 420 osób, oraz ich mienie tj. budynki mieszkalne (70 szt.) o szacunkowej wartości 25 mln zł.</p> <p>Przed zalaniem wodami powodziowymi chronione będzie 500 ha gruntów rolnych.</p> <p>Ponadto blokowany jest odpływ wód z innych rzek. Guber przy wysokich stanach wód nie daje odpływu rzece Mamlak. Wysokie stany wód powodują również cofanie się wód Gubra do rzeki Mamlak. Rzeka Mamlak o długości 14,4 km wpada do Gubra w km. 18+630. Stan ten powoduje systematyczne zalewanie wsi Lwowiec. Spływy wód podczas roztopów wiosennych lub intensywnych opadów letnich nie mieszczą się w korycie rzeki powodując podtopienia m.in. zabudowań</p>

NAZWA INWESTYCJI: Odtworzenie - kształtowanie przekroju podłużnego i poprzecznego oraz układu poziomego koryta rzeki Guber, gm. Sępopol, Korsze, Barciany, woj. warmińsko-mazurskie	
	<p>gospodarczych w miejscowości Lwowiec gm. Sępopol (6 gospodarstw o wartości 4,2 mln zł) a także 2 gospodarstwa w m. Łekajny i 9 gospodarstw w m. Marłuty o łącznej wartości 8,8 mln zł oraz około 500 ha użytków zielonych co może generować straty w wysokości 1,5 mln zł rocznie. Zalanie gruntów przyległych do rzeki Guber we Lwowcu powoduje podtopienie drogi Lwowiec - Maruty utrudniając bądź uniemożliwiając komunikację pomiędzy prawą a lewobrzeżnymi miejscowościami przyległymi do rzeki Guber. Zostanie więc zabezpieczona także infrastruktura drogowa (drogi gminne wraz z przepustami) a przed rozmyciem zostaną zabezpieczone dwa mosty drogowe których naprawa może wynieść 10 mln zł. W związku z tym że zalewane obszary znajdują się na płaskim terenie (Nizina Sępowska) powodują one negatywne oddziaływanie na urządzenia melioracyjne szczegółowe na dużym obszarze – około 1500 ha objętych melioracjami – powodując uszkodzenia sieci melioracyjnej. W gminach Sępopol, Korsze i Barciany grunty rolne stanowią przeważającą część powierzchni gmin (Barciany – 85%, Sępopol – 72%, Korsze – 77%) a rolnictwo stanowi jedyne źródło utrzymania dla śr. ponad 70 % ludności pracującej, przy bezrobociu kształtującym się od 17%-19%. Inwestycja powiązana jest również z zadaniem A_116_P tj. odbudową jazów w miejscowościach Wągnik, Warnikajmy, Banaski i Kotkowo.</p>
<p>Czy korzystne cele, którym służą te zmiany lub modyfikacje części wód, nie mogą, ze względu na możliwości techniczne czy nieproporcjonalnych kosztów, być osiągnięte za pomocą innych działań, znacznie korzystniejszych z punktu widzenia środowiska naturalnego? jeżeli tak, to dlaczego?</p>	<p>WARIANT I Wariant nietechniczny. Polegający na braku realizacji zaplanowanych robót, koniecznych ze względu na ochronę gruntów użytkowanych rolniczo, gospodarstw rolnych oraz zapobieżenie wystąpienia katastrofy budowlanej spowodowanej nagłymi wezbrzeniami wody. Pozostawienie rzeki Guber w stanie istniejącym będzie skutkowało coraz częstszym i dłużej trwającym podtopieniem budynków mieszkalnych i gospodarczych oraz gruntów użytkowanych rolniczo przyczyniając się do ich degradacji. W związku z tym że podtapiane obszary znajdują się na płaskim terenie (Nizina Sępowska) powodują one negatywne oddziaływanie na ok. 191 gospodarstw, życie i mienie 420 osób zamieszkujących wsie Kreliejmy, Modgarby, Silginy, Lwowiec, Łekajny, Marłuty oraz na ok. 5420ha gruntów ornych i użytków zielonych. Koszty przesiedlenia mieszkańców w sposób bezpośredni narażonych na podtopienia oraz gospodarstw rolnych to szacunkowo 120 mln zł i jest to kwota, która nie znajduje uzasadnienia ekonomicznego. Ze względu na wysoki koszt wariant nietechniczny odrzucono.</p> <p>WARIANT II Budowa zbiornika retencyjnego. Obszar inwestycji jest położony na Pojezierzu Mrągowskim, gdzie topografia terenu jest pozbawiona naturalnych zagłębień. Roczne przepływy rzeki Guber posiadają znaczną amplitudę tj. od 5 do nawet 55 m³/s w czasie zimowych roztopów. Zbiornik mogący przechwycić fale wezbraniową musiałby posiadać objętość rzędu kilku mln m³. Biorąc pod uwagę, że dolina rzeki jest dość płaska, zbiornik posiadałby niewielką głębokość przez co musiałby posiadać powierzchnię ok. 2-3 km². Wykup gruntów rolnych pod zbiornik wygenerowałby koszt rzędu 5-6 mln zł, przy założeniu, że są to użytki rolne o słabym gruncie. Koszt robót budowlanych należy dla takiego zbiornika oszacować na poziomie 15 mln zł, tak więc koszt inwestycji łącznie kształtowałby się na poziomie 20 mln zł. ze względu na Ponadto bliskość zabudowań rolniczej na niektórych odcinkach rzeki uniemożliwia budowę zbiorników w obszarze najbardziej wskazanym z technicznego, racjonalnego punktu widzenia. Po analizie wyciągnięto wnioski, że ukształtowanie terenu uniemożliwia realizację inwestycji, a jej koszty znacznie przewyższyłyby oczekiwane rezultaty. Wariant ten jest technicznie i ekonomicznie nieuzasadniony.</p> <p>WARIANT III Budowa polderów zalewowych. Dolina rzeki Guber leży w przeważającej części na terenach użytkowanych rolniczo. Stworzenie terenów zalewowych wiąże się wysokimi kosztami wykupu gruntów ornych, których powierzchnia musiałaby być jeszcze większa niż w przypadku zbiornika retencyjnego, a więc i całkowity koszt realizacji inwestycji w takim wariantcie byłby kilkakrotnie wyższy. Dodatkowym problemem jest opór społeczny, ponieważ wykup gruntów pod budowę polderów zalewowych spowodowałoby znaczne zmniejszenie areałów dostępnych pod uprawę/hodowlę i wypas. Zadaniem przeprowadzonej melioracji jest zwiększenie powierzchni, która może być wykorzystywana rolniczo, jak również wzrost plonów. W przypadku budowy tarasów przesłanka ta nie zostanie spełniona.</p> <p>WARIANT IV Odtworzenie – kształtowanie przekroju podłużnego i poprzecznego oraz układu poziomego koryta rzeki Guber, gm. Sępopol, Korsze, Barciany, woj. Warmińsko - mazurskie. Rzeka Guber jest jedną z największych rzek województwa, a na odcinku wskazanym do działań inwestycyjnych przepływa przez grunty orne i użytki zielone oraz bliżej ujścia tereny częściowo zurbanizowane. Ma liczne wypłyenia, przewężenia i oberwiska, nurt wypłykuje dużo gruntu z prywatnych działek przyległych do rzeki. Na trasie rzeki występują budowle komunikacyjne w stanie dekapitalizacji, a sama rzeka jest silnie zamulona, umocnienia brzegowe są zniszczone. Powstałe zamulenia i zwężenia rzeki oraz mała przepustowość przepustów skutkują podtopieniami terenów przyległych w czasie długotrwałych lub nawałnych opadów deszczy oraz w czasie roztopów. Podczas wiosennych roztopów na wypłyeniach tworzą się liczne zatopy z kry lodowej, co powoduje zalewanie dużych obszarów uprawnych i podtapianie zabudowań gospodarskich w miejscowościach: Proсна, Stawnica, Bluskajmy Małe, Bluskajmy Duże, Marłuty, Lwowiec.</p> <p>Podstawowym celem realizacji inwestycji jest ochrona terenów zamieszkałych oraz użytkowanych</p>

NAZWA INWESTYCJI: Odtworzenie - kształtowanie przekroju podłużnego i poprzecznego oraz układu poziomego koryta rzeki Guber, gm. Sępól, Korsze, Barciany, woj. warmińsko-mazurskie	
	rolniczo przed podtopieniami oraz umożliwienie prowadzenia gospodarki rolnej na tych terenach. W ramach prac ziemnych wykonano by pogłębienie koryta i likwidację przewężeń oraz wyprofilowanie skarp. Wykonanie robót odtworzeniowych pozwoli na znaczne zwiększenie przepustowości koryta, zmniejszy powierzchnię i czas trwania podtopień, a w okresie wegetacyjnym zapewni właściwe warunki gruntowo wodne w glebie. W ramach prac umocnieniowych zostanie wykorzystana kieszka faszynowa w celu stabilizacji skarp w miejscach narażonych na podmycia. Miejsca wylotów rowów melioracyjnych oraz kanałów zostaną umocnione elementami naturalnymi takimi jak kamień płony, płotki faszynowe oraz dno wyłożone narzutem kamiennym. Dodatkowo zostałyby odbudowane budowle komunikacyjne w sposób zapewniający drożność rzeki i bezpieczeństwo pojazdów i ludzi po nich się poruszających. W celu zredukowania spadku podłużnego rzeki należy wybudować 6 stopni, które uregulują spadek podłużny co zapobiegnie powstawaniu wyrw w skarpach rzeki. Należy przyjąć, iż proponowany wariant jest najbardziej korzystny z punktu widzenia celu, któremu ma służyć i jednocześnie najmniej kosztowny oraz ingerujący w środowisko naturalne.
OCENA SPEŁNIENIA PRZESŁANEK ART. 4.8 RDW	
Czy stosowanie odstępstwa nie wyklucza lub nie przeszkadza w osiągnięciu celów RDW w innych częściach wód w tym samym obszarze dorzecza?	stosowanie odstępstwa nie wyklucza lub nie przeszkadza w osiągnięciu celów RDW w innych częściach wód w tym samym obszarze dorzecza
OCENA SPEŁNIENIA PRZESŁANEK ART. 4.9 RDW	
Czy stosowanie odstępstwa gwarantuje przynajmniej taki sam poziom bezpieczeństwa jak istniejące prawodawstwo wspólnotowe/ czy inwestycja jest zgodna z wdrażaniem innego prawodawstwa wspólnotowego dotyczącego ochrony środowiska?	do przeanalizowania na etapie wydania decyzji o środowiskowych uwarunkowań
INNE INFORMACJE	
Kod obszaru Natura 2000 (jeśli dotyczy)	PLB280015
Wynik oceny wpływu na obszar Natura 2000 (jeśli dotyczy)	Ocena wpływu przedsięwzięcia na obszar Natura 2000 oraz właściwa ocena oddziaływania na obszar Natura 2000, prowadzona będzie na etapie wyrażenia zgody na realizację przedsięwzięcia przez właściwy organ (którakolwiek z decyzji wymienionych w art. 72 ust. 1 lub w art. 96 ust. 2 Ustawy OOS). Bez względu na warunki wyrażenia zgody, w przypadku stwierdzenia znaczącego negatywnego wpływu na obszary Natura 2000 jest spełnienie przesłanek o których mowa w art. 6.4 Dyrektywy 92/43/EWG.
Czy inwestycja jest realizowana w ramach PZRP?	nie dotyczy
Czy inwestycja zlokalizowana jest na zlewniach cieków WOP?	nie dotyczy

NAZWA INWESTYCJI: Odtworzenie-kształtowanie przekroju podłużnego i poprzecznego oraz układu poziomego koryta rzeki Kabina, gm. Kolno, woj. warmińsko-mazurskie		
Inwestor	ZMiUW w Olsztynie	
ID inwestycji do aPGW	A_012_P	
ID inwestycji z PZRP	nie dotyczy	
Region wodny	region wodny Łyny i Węgorapy	
Województwo	warmińsko-mazurskie	
Powiat	kolneński	
Gmina	Kolno	
Ciek	Kabina	
Kwalifikacja inwestycji wg art. 3 Prawa Budowlanego	przebudowa	
Rodzaj inwestycji	prace w korycie	
Cel inwestycji	rolnictwo/melioracje	
Inny cel inwestycji (jeśli dotyczy)	nie dotyczy	
Data zakończenia inwestycji/ planowana data zakończenia inwestycji	2020	
Koszty realizacji inwestycji [PLN]	2500000	
Źródło finansowania inwestycji	środki UE, budżet państwa	
IDENTYFIKACJA JCWP W ZASIĘGU ODDZIAŁYWANIA INWESTYCJI		
JCWP na której/których zlokalizowana jest inwestycja oraz może spowodować nieosiągnięcie dobrego stanu/potencjału wód	Kod/y JCWP	RW70001858488489
	Nazwa/y JCWP	Ryn od źródeł do dopł. z Kol. Wysoka Dąbrowa, z dopł. z Kol. Wysoka Dąbrowa
	Typ/y JCWP	18
JCWP na którą/które inwestycja może mieć wpływ, ale nie spowoduje nieosiągnięcia dobrego stanu/potencjału wód	Kod/y JCWP	nie dotyczy
	Nazwa/y JCWP	nie dotyczy
	Typ/y JCWP	nie dotyczy
IDENTYFIKACJA JCWPd W ZASIĘGU ODDZIAŁYWANIA INWESTYCJI		
JCWPd na której/których zlokalizowana jest inwestycja	Kod/y JCWPd	PLGW700020
JCWPd dla której/których inwestycja może spowodować nieosiągnięcie dobrego stanu wód	Kod/y JCWPd	nie dotyczy

NAZWA INWESTYCJI: Odtworzenie-kształtowanie przekroju podłużnego i poprzecznego oraz układu poziomego koryta rzeki Kabina, gm. Kolno, woj. warmińsko-mazurskie

OCENA SPEŁNIENIA PRZESŁANEK ART. 4.7 RDW

<p>Czy zostały podjęte wszystkie możliwe kroki zmierzające do ograniczenia niekorzystnego wpływu na stan części wód, jeżeli tak, to jakie?</p>	<ul style="list-style-type: none"> - zastosowany sprzęt, maszyny i pojazdy będą sprawne technicznie tak, aby nie następowały niekontrolowane wycieki substancji napędowych, - wszelkie prace prowadzone będą z brzegu (bez wjeżdżania do koryta) - konieczność zapewnienia sprzętu i środków do neutralizacji mogących wystąpić potencjalnie skażeń środowiska, - zabezpieczenie przez odeskowanie drzew nieprzeznaczonych do wycinki – stanowią miejsce bytności i schronienia organizmów, zacieniają koryto - wszelkie zaobserwowane w otoczeniu miejsca wykonywania prac organizmy żywe (gł. mięczaki, płazy) mają być przenoszone w bezpieczny sposób w miejsce nieobjęte pracami budowlanymi - technika wykonania prac powinna zakładać ich naprzemienność – wykonywanie z jednego brzegu rzeki, dzięki czemu zminimalizowane zostaną negatywne oddziaływania - teren pod plac budowy, pas technologiczny, miejsce składowania materiałów winno być ograniczone do minimum, w sposób nieingerujący znacznie w istniejące naturalne biotopy – szczególnie poza siedliskami hydrofilnymi - podczas prac stosowana będzie zasada przezorności oraz dbałość o dobry stan ekologiczny wód i terenów sąsiednich - ewentualne miejsca tankowania pojazdów powinny być oddalone od rzeki oraz wszelkich innych cieków i zbiorników i powinny mieć powierzchnię nieprzepuszczalną - po zakończeniu prac teren objęty inwestycją ma zostać przywrócony do stanu pierwotnego – wraz z rekonstrukcją naturalnego zbiorowiska roślinnego w szczególności w obrębie pasa roboczego, - w celu zniwelowania zamulenia podczas prowadzenia prac bezpośrednio w korycie cieku prace mają być prowadzone etapami, z przerwami mającymi na celu sedymentację osadów i tym samym zmniejszenie zmętnienia wody. - należy oszczędnie korzystać z terenu, aby w jak najmniejszym stopniu ingerować w siedliska przyrodnicze. - do wykonania inwestycji należy stosować wyłącznie materiały naturalne (kamień, faszyna, drewno itp.). - należy ograniczyć stosowanie betonu – ma być stosowany jedynie do odbudowy (remontu) istniejących budowli w celu zapewnienia ich stateczności. - umocnienia koryt cieków mają być wykonywane jedynie na odcinkach koniecznych – służących ochronie zabudowań, elementów infrastruktury, czy też zinwentaryzowanym siedliskom cennym, dla których nadmierne uwilgotnienie jest zjawiskiem niekorzystnym. - odcinki rzeki w głównej mierze mają zostać nieumocnione, ewentualnie zostanie zastosowana kieszka faszynowa. Zastosowanie do umocnień skarp kieszki faszynowej umożliwi zatrzymywanie się na nich materiału niesionego przez wodę. Daje to możliwość wytworzenia bazy, na której rozwinie się świat mikroorganizmów oraz liczne grupy drobnych bezkręgowców. - prace w korycie cieku zostaną przeprowadzone poza okresem tarła cennych gatunków ryb zinwentaryzowanych na etapie sporządzania karty informacyjnej przedsięwzięcia, - zachowanie przepływu biologicznego zapewniającą odpowiednią głębokość i prędkość przepływu dla ichtiofauny i pozostałych organizmów wodnych, - w zależności od rodzajów ryb dominujących w cieku szczególna uwaga zostanie zwrócona na zachowanie podłoża piaszczystego, zachowanie roślinności wodnej, wprowadzenie podłoża kamienistego czy też ewentualnie wprowadzenie do koryta głazów różnicujących nurt w rzece.
<p>Czy przyczyny tych zmian lub modyfikacji stanowią nadrzędny interes społeczny i/lub korzyści dla środowiska naturalnego i dla społeczeństwa płynące z osiągnięcia celów wymienionych w ust. 1, są mniejsze niż korzyści dla zdrowia ludzi, utrzymania bezpieczeństwa ludzi lub zrównoważonego rozwoju, wynikające ze zmian lub modyfikacji, jeżeli tak to jakie?</p>	<p>Przyczyny tych zmian lub modyfikacji stanowią nadrzędny interes społeczny, tj.:</p> <p>W przypadku braku realizacji inwestycji występować będą zalania powierzchni gruntów ornych i użytków zielonych na ok. 100 ha i podtopienia na powierzchni około 410 ha powodujących coroczną stratę w uprawach rolnych na kwotę 2,55 mln zł. Zaniechanie odbudowy rurociągów betonowych o średnicy 0,80 m na odpływie ze stawów rybnych w Oterkach uniemożliwi prowadzenie racjonalnej gospodarki rybnej w stawach o powierzchni 61 ha (niemożliwość odłowu i zarastanie dna) i spowoduje straty rzędu 732 tys. zł (61 ha x 1500 kg/ha x 8 zł/kg). Ponadto podtopione będą budowle w drogach gminnych o nawierzchniach gruntowych wymuszając koszty na niezbędne remonty rzędu 60 tys. zł. Łącznie rocznie straty mogą pochłonąć 3,34 mln zł. Należy dodać że w gm. Kolno występuje 48% bezrobocie (na 8642 mieszkańców zarejestrowanych jako bezrobotni jest 4177 osób). Grunty rolne zajmują 72% powierzchni gminy i rolnictwo stanowi jedyne źródło dochodu mieszkańców.</p>

NAZWA INWESTYCJI: Odtworzenie-kształtowanie przekroju podłużnego i poprzecznego oraz układu poziomego koryta rzeki Kabina, gm. Kolno, woj. warmińsko-mazurskie

<p>Czy korzystne cele, którym służą te zmiany lub modyfikacje części wód, nie mogą, ze względu na możliwości techniczne czy nieproporcjonalnych kosztów, być osiągnięte za pomocą innych działań, znacznie korzystniejszych z punktu widzenia środowiska naturalnego? jeżeli tak, to dlaczego?</p>	<p>Wariant 0: wariant nietechniczny polegający na zaniechaniu prowadzenia robót w korycie rzeki. Niepodjęcie przedsięwzięcia mającego na celu poprawienie bezpieczeństwa w zakresie podtopień użytków rolnych spowoduje, iż w dalszym ciągu będzie dochodzić do strat w rolnictwie z tego tytułu. Takie wyjście nie rozwiązałoby problemu zdekapitalizowanego rurociągu, który pozostawiony w obecnym stanie będzie przyczyniał się do podtopień oraz groził zawaleniem. Należy zatem przyjąć, że w opisywanym przypadku pozostawienie rzeki Kabina w obecnym stanie jest działaniem na niekorzyść zarówno mieszkańców jak i środowiska. Aby uniknąć niebezpieczeństwa stwarzanego przez rzekę należałoby przesiedlić okolicznych mieszkańców wraz z wykupem ich gruntów. Kwota przeznaczona na ten cel byłaby nieadekwatnie do zamierzonego celu wysoka i wyniosłaby ok. 13 mln zł.</p> <p>Wariant I: budowa zbiornika retencyjnego. Aby zapewnić ochronę przed podtopieniem użytków rolnych oraz miejscowości Kabiny i Oterki należy zlokalizować zbiornik retencyjny powyżej rozpatrywanego odcinka. Zbiornik retencyjny musiałby posiadać powierzchnię ok. 20 ha przy głębokości min. 2m. Budowa takiego zbiornika wiązałaby się z wykupem gruntów przede wszystkim użytkowanych intensywnie rolniczo oraz leśnych o dużym potencjale ekologicznym (koszt ok 1,5mln zł). Oprócz sprzeciwu mieszkańców i jednocześnie użytkowników gruntów należałoby się spodziewać opór ze strony Lasów Państwowych oraz stowarzyszeń proekologicznych. Dodatkowo w tym wariantcie należałoby zlikwidować stawy hodowlane co wiązałoby się z wypłatą odszkodowania w wysokości 2mln zł. Należy przyjąć, że wariant jest nieoptymalny, ponieważ jego realizacja pociąga za sobą znaczne koszty przy jednoczesnym zlikwidowaniu powierzchni użytkowanej rolniczo, której realizacja inwestycji miała służyć.</p> <p>Wariant II: budowa przepompowni. Przeanalizowano wariant przedsięwzięcia polegający na budowie przepompowni melioracyjnych w celu odwodnienia podtopionych gruntów rolnych, użytków zielonych oraz zapewnienia spustu wody z hodowlanych stawów rybnych. Stawy o powierzchni 61 ha usytuowane są u źródeł rzeki i dla prawidłowej gospodarki należy zapewnić przepływ w rzece na długości 11,0 km lub wybudować przepompownię o wartości 500 tys. zł. Dla odwodnienia gruntów rolnych o powierzchni 410 ha wymagana będzie budowa 3 przepompowni melioracyjnych z obwałowaniami, zbiornikami wyrównawczymi i drogami dojazdowymi o łącznej wartości 2000 tys. zł. Wariant ten nie może zostać wykonany ze względu na nieproporcjonalnie wysokie koszty w stosunku do osiągniętych korzyści. Wykonanie zadania w tym wariantcie wiązałoby się z koniecznością wykupu gruntów od prywatnych właścicieli oraz kosztem wykonania robót budowlanych. Zadaniem planowanej inwestycji jest zwiększenie powierzchni, która może być wykorzystywana rolniczo, jak również wzrost plonów i wydajności stawów rybnych. W przypadku budowy stacji pomp i obwałowań z drogami dojazdowymi do stacji pomp pierwsza przesłanka nie zostanie spełniona.</p> <p>Wariant III: odtworzenie koryta. W ramach inwestycji do regulacji jest przeznaczony 9.8 km rzeki w tym 900m rurociągu. Rzeka posiada bardzo duży spadek i liczne zakola przez co jej brzegi są stale podmywane. Taki charakter rzeki sprzyja występowaniem wód z brzegów rzeki w czasie roztopów i ulewnych deszczy. Odcinek rzeki zamknięty w rurociągu jest silnie skorodowany i istnieje niebezpieczeństwo jego załamania. Inwestycja ma celu korektę spadku rzeki dzięki zastosowaniu stopni redukcyjnych z naturalnych materiałów. Takie rozwiązanie powoduje zwiększenie chropowatości dna co ma wpływ na szybsze wytracenie energii nurtu i tworzy naturalne siedlisko ryb i innych organizmów wodnych. Roboty umocnieniowe brzegów zostały ograniczone do miejsc najbardziej narażonych na erozję boczna i osuwanie skarp, a zastosowanie materiałów naturalnych w postaci kieszki faszynowej nie wpłynęłoby negatywnie na potencjał ekologiczny cieku. W czasie odbudowy rurociągu zostaną wdrożone działania rekompensacyjne polegające na utrzymaniu drożności cieku dzięki kanałowi obiegowemu. W związku z faktem, iż rurociąg jest budowlą już istniejąca i jest przeznaczony jedynie do odbudowy nie wpłynie to negatywnie na warunki siedliskowe, a jedynie utrwali obecny stan jednocześnie zwiększając przepustowość (zmniejszając ryzyko podtopień przed budowlą). Jest to wariant najbardziej korzystny pod względem kosztów i możliwości osiągnięcia celu jakim jest ochrona użytków rolnych przed podtopieniem z jednoczesnym zwiększeniem powierzchni użytkowanej rolniczo dzięki eliminacji terenów podtapianych.</p>
--	---

OCENA SPEŁNIENIA PRZESŁANEK ART. 4.8 RDW

<p>Czy stosowanie odstępstwa nie wyklucza lub nie przeszkadza w osiągnięciu celów RDW w innych częściach wód w tym samym obszarze dorzecza?</p>	<p>stosowanie odstępstwa nie wyklucza lub nie przeszkadza w osiągnięciu celów RDW w innych częściach wód w tym samym obszarze dorzecza</p>
---	--

OCENA SPEŁNIENIA PRZESŁANEK ART. 4.9 RDW

NAZWA INWESTYCJI: Odtworzenie-kształtowanie przekroju podłużnego i poprzecznego oraz układu poziomego koryta rzeki Kabina, gm. Kolno, woj. warmińsko-mazurskie	
Czy stosowanie odstępstwa gwarantuje przynajmniej taki sam poziom bezpieczeństwa jak istniejące prawodawstwo wspólnotowe/ czy inwestycja jest zgodna z wdrażaniem innego prawodawstwa wspólnotowego dotyczącego ochrony środowiska?	stosowanie odstępstwa gwarantuje przynajmniej taki sam poziom bezpieczeństwa jak istniejące prawodawstwo wspólnotowe
INNE INFORMACJE	
Kod obszaru Natura 2000 (jeśli dotyczy)	nie dotyczy
Wynik oceny wpływu na obszar Natura 2000 (jeśli dotyczy)	nie dotyczy
Czy inwestycja jest realizowana w ramach PZRP?	nie dotyczy
Czy inwestycja zlokalizowana jest na zlewniach cieków WOP?	nie dotyczy

NAZWA INWESTYCJI: Odtworzenie - kształtowanie przekroju podłużnego i poprzecznego oraz układu poziomego koryta rzeki Sajna, gm. Korsze i Reszel, woj. warmińsko-mazurskie		
Inwestor	ZMiUW w Olsztynie	
ID inwestycji do aPGW	A_014_P	
ID inwestycji z PZRP	nie dotyczy	
Region wodny	region wodny Łyny i Węgorapy	
Województwo	warmińsko-mazurskie	
Powiat	kętrzyński, bartoszycki	
Gmina	Korsze (obszar wiejski), Bisztynek (obszar wiejski), Reszel (obszar wiejski)	
Ciek	Sajna	
Kwalifikacja inwestycji wg art. 3 Prawa Budowlanego	przebudowa	
Rodzaj inwestycji	prace w korycie	
Cel inwestycji	rolnictwo/melioracje	
Inny cel inwestycji (jeśli dotyczy)	nie dotyczy	
Data zakończenia inwestycji/ planowana data zakończenia inwestycji	2018	
Koszty realizacji inwestycji [PLN]	13900000	
Źródło finansowania inwestycji	środki UE, budżet państwa	
IDENTYFIKACJA JCWP W ZASIĘGU ODDZIAŁYWANIA INWESTYCJI		
JCWP na której/których zlokalizowana jest inwestycja oraz może spowodować nieosiągnięcie dobrego stanu/potencjału wód	Kod/y JCWP	RW7000205848899, RW7000205848855
	Nazwa/y JCWP	Sajna od starego koryta Sajny do ujścia, Sajna od Kan. Reszelskiego do starego koryta Sajny bez starego koryta Sajny z Rynem od dopł. z Kol. Wysoka Dąbrowa
	Typ/y JCWP	20, 20
JCWP na którą/które inwestycja może mieć wpływ, ale nie spowoduje nieosiągnięcia dobrego stanu/potencjału wód	Kod/y JCWP	RW70001858488299
	Nazwa/y JCWP	Sajna od źródeł do Kan. Reszelskiego, z Kan. Reszelskim i jez. Widryńskim i Legińskim
	Typ/y JCWP	18
IDENTYFIKACJA JCWPd W ZASIĘGU ODDZIAŁYWANIA INWESTYCJI		
JCWPd na której/których zlokalizowana jest inwestycja	Kod/y JCWPd	PLGW700020
JCWPd dla której/których inwestycja może spowodować nieosiągnięcie dobrego stanu wód	Kod/y JCWPd	nie dotyczy

NAZWA INWESTYCJI: Odtworzenie - kształtowanie przekroju podłużnego i poprzecznego oraz układu poziomego koryta rzeki Sajna, gm. Korsze i Reszel, woj. warmińsko-mazurskie	
OCENA SPEŁNIENIA PRZESŁANEK ART. 4.7 RDW	
Czy zostały podjęte wszystkie możliwe kroki zmierzające do ograniczenia niekorzystnego wpływu na stan części wód, jeżeli tak, to jakie?	<p>Katalog działań minimalizujących wpływ inwestycji na środowisko przyrodnicze:</p> <ul style="list-style-type: none"> - zastosowany sprzęt, maszyny i pojazdy będą sprawne technicznie tak, aby nie następowały niekontrolowane wycieki substancji napędowych, będą podlegać okresowym kontrolom stanu technicznego - wszelkie prace prowadzone będą z brzegu (bez wjeżdżania do koryta) - konieczność zapewnienia sprzętu i środków do neutralizacji mogących wystąpić potencjalnie skażeń środowiska, - prace w korycie cieku zostaną przeprowadzone poza okresem tarła cennych gatunków ryb zinwentaryzowanych na etapie sporządzania karty informacyjnej przedsięwzięcia, - zachowanie przepływu biologicznego zapewniającego odpowiednią głębokość i prędkość przepływu dla ichtiofauny i pozostałych organizmów wodnych, - w zależności od rodzajów ryb dominujących w cieku szczególna uwaga zostanie zwrócona na zachowanie podłoża piaszczystego, zachowanie roślinności wodnej, wprowadzenie podłoża kamienistego czy też ewentualnie wprowadzenie do koryta głazów różnicujących nurt w rzece. - przeprowadzenie wycinki drzew i krzewów poza okresem lęgowym ptaków - wyłączenie z wycinki drzew dziuplastych i wyraźnie spróchniałych - zabezpieczenie przez odeskowanie drzew nieprzeznaczonych do wycinki – stanowią miejsce bytności i schronienia organizmów, zacieniają koryto - wszelkie zaobserwowane w otoczeniu miejsca wykonywania prac organizmy żywe (gł. mięczaki, płazy) mają być przenoszone w bezpieczny sposób w miejsce nieobjęte pracami budowlanymi - teren pod plac budowy, pas technologiczny, miejsce składowania materiałów winno być ograniczone do minimum, w sposób nieingerujący znacznie w istniejące naturalne biotopy – głównie siedliska hydrofilne - ewentualne miejsca tankowania pojazdów powinny być oddalone od rzeki oraz wszelkich innych cieków i zbiorników i powinny mieć powierzchnię nieprzepuszczalną - po zakończeniu prac teren objęty inwestycją ma zostać przywrócony do stanu pierwotnego – wraz z rekonstrukcją naturalnego zbiorowiska roślinnego w szczególności w obrębie pasa roboczego, - w celu zniwelowania zamulenia podczas prowadzenia prac bezpośrednio w korycie cieku prace mają być prowadzone etapami, z przerwami mającymi na celu sedimentację osadów i tym samym zmniejszenie zmętnienia wody. - należy oszczędnie korzystać z terenu, aby w jak najmniejszym stopniu ingerować w siedliska przyrodnicze. - drogi dojazdowe, składy materiałów, place manewrowe mają być zlokalizowane i rozwiązane w taki sposób, by nie ingerować w istniejące biotopy – szczególnie siedliska hydrogeniczne - do wykonania inwestycji należy stosować materiały naturalne (kamień, faszyna, drewno itp.). - należy ograniczyć stosowanie betonu – ma być stosowany jedynie do odbudowy (remontu) istniejących budowli w celu zapewnienia ich stateczności. - stosowane materiały mają zapewnić ochronę wszystkich komponentów środowiska - nieustannie podczas prowadzenia prac należy zachować dbałość o stan ekologiczny wód i terenów sąsiednich - umocnienia koryt cieków mają być wykonywane jedynie na odcinkach koniecznych – służących ochronie zabudowań, elementów infrastruktury, czy też zinwentaryzowanym siedliskiem cennym, dla których nadmierne uwilgotnienie jest zjawiskiem niekorzystnym.
Czy przyczyny tych zmian lub modyfikacji stanowią nadrzędny interes społeczny i/lub korzyści dla środowiska naturalnego i dla społeczeństwa płynące z osiągnięcia celów wymienionych w ust. 1, są mniejsze niż korzyści dla zdrowia ludzi, utrzymania bezpieczeństwa ludzi lub zrównoważonego rozwoju, wynikające ze zmian lub modyfikacji, jeżeli tak to jakie?	<p>Przyczyny tych zmian lub modyfikacji stanowią nadrzędny interes społeczny, tj.: Realizacja przedsięwzięcia jest konieczna ze względu na ochronę gruntów rolnych i gospodarstw przed podtopieniami oraz zapobieżenie wystąpienia katastrofy budowlanej spowodowanej erozyjną działalnością rzeki. Koryto rzeki Sajna na odcinku 0+430 - 41+200 wymaga odtworzenia – kształtowania przekroju podłużnego i poprzecznego oraz układu poziomego koryta. W przypadku braku realizacji inwestycji występować będą podtopienia na powierzchni około 1240 ha gruntów ornych i użytków zielonych powodujących coroczną stratę w plonach 108 gospodarstw rolnych na kwotę 3,27 mln zł. Gospodarstwa rolne znajdują się w miejscowościach: Troksy, Mołdyty, Plešno, Grzęda, Łankiejmy, Sarkajmy, Głowbity, Sajna Wielka, Bykowo i Sątoczno. Nieefektywne jest również działanie sieci drenarskiej na obszarze 1400 ha, gdyż większość wylotów znajdują się poniżej istniejącego dna i przez to tworzą się na gruntach ornych uciążliwe zabagnienia. W gminie Reszel użytki rolne stanowią 93% powierzchni ogólnej (grunty orne 65,5% i łąki 14,5% powierzchni ogólnej). Główną gałęzią rozwoju gospodarczego gminy miejsko-wiejskiej Korsze jest rolnictwo. Użytki rolne stanowią tu 80% powierzchni. Gmina posiada jeden z największych w województwie udział użytków rolnych w ogólnej powierzchni gruntów w gminie oraz niższy niż w województwie udział użytków zielonych w ogólnej powierzchni arealu. Użytki rolne zajmują prawie 80% powierzchni gminy, w tym: 74,1% (14426 ha) stanowią grunty orne, 7,7% (1510 ha) łąki i pastwiska, a 15,8% (3076 ha) sady. Znajdują się one na dobrych glebach III i IV klasy bonitacyjnej. W produkcji rolnej dominuje uprawa zbóż (głównie pszenicy</p>

NAZWA INWESTYCJI: Odtworzenie - kształtowanie przekroju podłużnego i poprzecznego oraz układu poziomego koryta rzeki Sajna, gm. Korsze i Reszel, woj. warmińsko-mazurskie	
	<p>oraz pszenżyta, żyta, jęczmienia i owsa), którą warunkują lekkie gleby oraz hodowla trzody chlewnej wymagająca dużej ilości pasz zbożowych, a która stanowi prawie 70% produkcji roślinnej w gminie. Uprawiane są także: rzepak i buraki cukrowe. W produkcji zwierzęcej przeważa hodowla bydła i trzody chlewnej. Rolnictwo w gminie oparte jest na średnich i dużych (od 2 do 20 ha) gospodarstwach indywidualnych. Przed zalaniem zostanie zabezpieczony obszar miejscowości Korsze - około 450 osób oraz ich mienie (ok. 70 budynków o wartości ok.24 mln zł) zostanie zabezpieczone przed skutkami przejścia wysokich stanów wód. Dodatkowo przed skutkami podtopień (rozmycia) zostanie zabezpieczona droga powiatowa 590 oraz linia kolejowa na odcinku prowadzącym do Korsz. W przypadku nagłych roztopów śniegu lub dużych, ciągłych opadów deszczu może być podtopiona ferma trzody chlewnej w Bykowie (grozi katastrofą ekologiczną). Zabezpieczone będą także okolice m. Reszel (10 gospodarstw – 60 osób, wartość ok. 8 mln zł).</p>
<p>Czy korzystne cele, którym służą te zmiany lub modyfikacje części wód, nie mogą, ze względu na możliwości techniczne czy nieproporcjonalnych kosztów, być osiągnięte za pomocą innych działań, znacznie korzystniejszych z punktu widzenia środowiska naturalnego? jeżeli tak, to dlaczego?</p>	<p>WARIANT I Wariant nietechniczny. Polegający na braku realizacji zaplanowanych robót, jak i innych technicznych prac zmierzających do poprawy bezpieczeństwa, wiązałby się z pozostawieniem koryta rzeki Sajny w istniejącym stanie. Zamulenie koryta oraz zły stan techniczny budowli będzie skutkowało coraz częstszym i dłużej trwającym podtopieniem budynków mieszkalnych i gospodarczych oraz gruntów użytkowanych rolniczo przyczyniając się do ich degradacji. Koszty przesiedlenia 118 gospodarstw to szacunkowo 70 mln zł, a koszt wykupu 1240ha gruntów, których znaczna część to grunty znajdujące się na glebach III i IV klasy bonitacyjnej, to kolejne 30 mln zł. Ze względu na wysoki koszt i negatywne skutki społeczno – gospodarcze wariant nietechniczny odrzucono.</p> <p>WARIANT II Budowa zbiornika retencyjnego lub polderów zalewowych. Roczne przepływy rzeki posiadają znaczną amplitudę tj. od 3 do nawet 35 m³/s w czasie zimowych roztopów. Zbiornik mogący przechwycić fale wezbraniową musiałby posiadać dużą objętość. Biorąc pod uwagę fakt, że dolina rzeki jest dość płaska, zbiornik posiadałby niewielką głębokość przez co musiałby posiadać powierzchnię ok. 100-150 ha. Wykup gruntów rolnych pod zbiornik wygenerowałby koszt rzędu 3-5 mln zł, przy założeniu, że są to użytki rolne o słabym gruncie. Koszt robót budowlanych należy dla takiego zbiornika oszacować na poziomie 7-10 mln zł, tak więc koszt inwestycji łącznie kształtowałby się na poziomie 10-15 mln zł. Ponadto bliskość zabudowań rolniczej na niektórych odcinkach rzeki uniemożliwia budowę zbiorników w obszarze najbardziej wskazanym z technicznego, racjonalnego punktu widzenia. Ponadto inwestycja częściowo jest położona w Obszarze Chronionego Krajobrazu Natura 2000 – Ostoja Warmińska Po analizie wyciągnięto wnioski, że ukształtowanie terenu, bliskość zabudowy rolniczej na niektórych odcinkach oraz spodziewany opór społeczny uniemożliwiają realizację inwestycji w tym wariantcie, a jej koszty znacznie przewyższyłyby oczekiwane rezultaty. Wariant ten jest technicznie, społecznie, środowiskowo i ekonomicznie nieuzasadniony.</p> <p>WARIANT III Odtworzenie – kształtowanie przekroju podłużnego i poprzecznego oraz układu poziomego koryta rzeki Sajna, gm. Korsze, Reszel, woj. warmińsko - mazurskie. Wariant ten zakłada ograniczony zakres robót, dostosowany do stanu rzeki i rzeczywistych potrzeb odtworzeniowych koryta ciek. Inwestycja polegałaby na przeprowadzeniu robót odmuleniowych tylko na wymagających tego odcinkach, w sposób pozwalający na zachowanie zróżnicowanego kształtu przekroju poprzecznego rzeki tj. zachowanie przegłębień oraz nadsypaniu i umocnieniu skarp brzegów zewnętrznych w meandrach w miejscach silnej erozji. Stopa skarpy zostanie umocniona kiszka faszynową. W ramach zadania inwestycyjnego planuje się budowę 5 stopni gabionowych, które umożliwią redukcję spadków, a w konsekwencji zmniejszą występowanie silnej erozji. Dzięki powyższym zabiegom znacznie zwiększyła by się przepustowość koryta, obniży się zwierciadło koryta w stosunku do terenów przyległych, co zmniejszy częstość podtopień. Unormowanie stosunków wodnych spowoduje ustabilizowanie wód opadowych i gruntowych na obszarach użytkowanych rolniczo, położonych przy zabudowaniach zlokalizowanych po obu stronach rzeki. Do zrealizowania przedmiotowego zadania i osiągnięcia zamierzonego celu, brak jest innych rozwiązań technicznych, ekonomicznie uzasadnionych. Cele nie mogą być osiągnięte za pomocą innych działań korzystniejszych z punktu widzenia środowiska</p>
OCENA SPEŁNIENIA PRZESŁANEK ART. 4.8 RDW	

NAZWA INWESTYCJI: Odtworzenie - kształtowanie przekroju podłużnego i poprzecznego oraz układu poziomego koryta rzeki Sajna, gm. Korsze i Reszel, woj. warmińsko-mazurskie	
Czy stosowanie odstępstwa nie wyklucza lub nie przeszkadza w osiągnięciu celów RDW w innych częściach wód w tym samym obszarze dorzecza?	stosowanie odstępstwa nie wyklucza lub nie przeszkadza w osiągnięciu celów RDW w innych częściach wód w tym samym obszarze dorzecza
OCENA SPEŁNIENIA PRZESŁANEK ART. 4.9 RDW	
Czy stosowanie odstępstwa gwarantuje przynajmniej taki sam poziom bezpieczeństwa jak istniejące prawodawstwo wspólnotowe/ czy inwestycja jest zgodna z wdrażaniem innego prawodawstwa wspólnotowego dotyczącego ochrony środowiska?	do przeanalizowania na etapie wydania decyzji o środowiskowych uwarunkowań
INNE INFORMACJE	
Kod obszaru Natura 2000 (jeśli dotyczy)	PLB280015
Wynik oceny wpływu na obszar Natura 2000 (jeśli dotyczy)	Ocena wpływu przedsięwzięcia na obszar Natura 2000 oraz właściwa ocena oddziaływania na obszar Natura 2000, prowadzona będzie na etapie wyrażenia zgody na realizację przedsięwzięcia przez właściwy organ (którakolwiek z decyzji wymienionych w art. 72 ust. 1 lub w art. 96 ust. 2 Ustawy OOS). Bezwzględny warunkiem wyrażenia zgody, w przypadku stwierdzenia znaczącego negatywnego wpływu na obszary Natura 2000 jest spełnienie przesłanek o których mowa w art. 6.4 Dyrektywy 92/43/EWG.
Czy inwestycja jest realizowana w ramach PZRP?	nie dotyczy
Czy inwestycja zlokalizowana jest na zlewniach cieków WORP?	nie dotyczy

NAZWA INWESTYCJI: Budowa korytarza ekologicznego na rzece Stara Łyna w km 0+000-11+560, gmina Dywity, gmina Jonkowo, woj. warmińsko-mazurskie.		
Inwestor	ZMiUW w Olsztynie	
ID inwestycji do aPGW	A_015_P	
ID inwestycji z PZRP	nie dotyczy	
Region wodny	region wodny Łyny i Węgorapy	
Województwo	warmińsko-mazurskie	
Powiat	olsztyński	
Gmina	Jonkowo	
Ciek	Stara Łyna	
Kwalifikacja inwestycji wg art. 3 Prawa Budowlanego	przebudowa	
Rodzaj inwestycji	prace w korycie	
Cel inwestycji	rolnictwo/melioracje	
Inny cel inwestycji (jeśli dotyczy)	nie dotyczy	
Data zakończenia inwestycji/ planowana data zakończenia inwestycji	2020	
Koszty realizacji inwestycji [PLN]	5800000	
Źródło finansowania inwestycji	środki UE, budżet państwa	
IDENTYFIKACJA JCWP W ZASIĘGU ODDZIAŁYWANIA INWESTYCJI		
JCWP na której/których zlokalizowana jest inwestycja oraz może spowodować nieosiągnięcie dobrego stanu/potencjału wód	Kod/y JCWP	RW700018584529
	Nazwa/y JCWP	Stara Łyna
	Typ/y JCWP	18
JCWP na którą/które inwestycja może mieć wpływ, ale nie spowoduje nieosiągnięcia dobrego stanu/potencjału wód	Kod/y JCWP	RW700020584579
	Nazwa/y JCWP	Łyna od Kanału Dywity do Kirsny z jez. Mosąg
	Typ/y JCWP	20
IDENTYFIKACJA JCWPd W ZASIĘGU ODDZIAŁYWANIA INWESTYCJI		
JCWPd na której/których zlokalizowana jest inwestycja	Kod/y JCWPd	PLGW700020
JCWPd dla której/których inwestycja może spowodować nieosiągnięcie dobrego stanu wód	Kod/y JCWPd	nie dotyczy

NAZWA INWESTYCJI: Budowa korytarza ekologicznego na rzece Stara Łyna w km 0+000-11+560, gmina Dywity, gmina Jonkowo, woj. warmińsko-mazurskie.

OCENA SPEŁNIENIA PRZESŁANEK ART. 4.7 RDW

<p>Czy zostały podjęte wszystkie możliwe kroki zmierzające do ograniczenia niekorzystnego wpływu na stan części wód, jeżeli tak, to jakie?</p>	<p>należy oszczędnie korzystać z terenu, aby w jak najmniejszym stopniu ingerować w siedliska przyrodnicze.</p> <ul style="list-style-type: none"> - prace w korycie cieku zostaną przeprowadzone poza okresem tarła cennych gatunków ryb zinwentaryzowanych na etapie sporządzania karty informacyjnej przedsięwzięcia, - zachowanie przepływu biologicznego zapewniającego odpowiednią głębokość i prędkość przepływu dla ichtiofauny i pozostałych organizmów wodnych, - w zależności od rodzajów ryb dominujących w cieku szczególna uwaga zostanie zwrócona na zachowanie podłoża piaszczystego, zachowanie roślinności wodnej, wprowadzenie podłoża kamienistego czy też ewentualnie wprowadzenie do koryta głazów różnicujących nurt w rzece. - przeprowadzenie wycinki drzew i krzewów poza okresem lęgowym ptaków - wyłączenie z wycinki drzew dziuplastych i wyraźnie spróchniałych - zabezpieczenie przez odeskowanie drzew nieprzeznaczonych do wycinki – stanowią miejsce bytności i schronienia organizmów, zacieniają koryto - wszelkie zaobserwowane w otoczeniu miejsca wykonywania prac organizmy żywe (gł. mięczaki, płazy) mają być przenoszone w bezpieczny sposób w miejsce nieobjęte pracami budowlanymi - teren niezbędny do prowadzenia prac, w tym zaplecze budowy powinno być ograniczone do minimum, w sposób nieingerujący znacznie w istniejące naturalne biotopy - drogi dojazdowe, składy materiałów, place manewrowe mają być zlokalizowane i rozwiązane w taki sposób, by nie ingerować w środowisko naturalne, - zastosowany sprzęt, maszyny i pojazdy będą sprawne technicznie tak, aby nie następowały niekontrolowane wycieki substancji napędowych, - wszelkie prace prowadzić z brzegu, preferować prace wykonywane sposobem ręcznym, bez używania sprzętu budowlanego - konieczność zapewnienia sprzętu i środków do neutralizacji mogących wystąpić potencjalnie skażeń środowiska, - miejsca tankowania pojazdów powinny być oddalone od rzeki oraz wszelkich innych cieków i zbiorników i powinny mieć powierzchnię nieprzepuszczalną - należy unikać wielogodzinnych, ciągłych prac sprzętu oraz pracy na tzw. biegu jałowym – ma to zapobiec nadmiernemu zużyciu substancji ropopochodnych i ograniczyć konieczność tankowania pojazdów - po zakończeniu prac teren objęty inwestycją ma zostać przywrócony do stanu pierwotnego – wraz z rekonstrukcją naturalnego zbiorowiska roślinnego w szczególności w obrębie pasa roboczego, - w celu minimalizacji oddziaływania na wodę należy zapewnić dla osób pracujących przy wykonywaniu robót przenośne sanitariaty - prace w korycie mają być prowadzone etapami, z przerwami mającymi na celu sedymentację osadów i tym samym zmniejszenie zmętnienia wody. - do wykonania inwestycji należy stosować materiały naturalne (kamień, faszyna, drewno itp.). - stosowane materiały mają zapewnić ochronę wszystkich komponentów środowiska - nieustannie podczas prowadzenia prac należy zachować dbałość o stan ekologiczny wód i terenów sąsiednich - należy ograniczyć stosowanie betonu – ma być stosowany jedynie do odbudowy (remontu) istniejących budowli w celu zapewnienia ich stateczności. - umocnienia koryt cieków mają być wykonywane jedynie na odcinkach koniecznych – służących ochronie zabudowań, elementów infrastruktury, czy też zinwentaryzowanym siedliskom cennym, dla których nadmierne uwilgotnienie jest zjawiskiem niekorzystnym. - odcinki rzeki w głównej mierze mają zostać nieumocnione, ewentualnie zostanie zastosowana kiszka faszynowa. Zastosowanie do umocnień skarp kieszki faszynowej umożliwi zatrzymywanie się na nich materiału niesionego przez wodę. Daje to możliwość wytworzenia bazy, na której rozwinie się świat mikroorganizmów oraz liczne grupy drobnych bezkręgowców.
--	--

NAZWA INWESTYCJI: Budowa korytarza ekologicznego na rzece Stara Łyna w km 0+000-11+560, gmina Dywity, gmina Jonkowo, woj. warmińsko-mazurskie.	
<p>Czy przyczyny tych zmian lub modyfikacji stanowią nadrzędny interes społeczny i/lub korzyści dla środowiska naturalnego i dla społeczeństwa płynące z osiągnięcia celów wymienionych w ust. 1, są mniejsze niż korzyści dla zdrowia ludzi, utrzymania bezpieczeństwa ludzi lub zrównoważonego rozwoju, wynikające ze zmian lub modyfikacji, jeżeli tak to jakie?</p>	<p>Przyczyny tych zmian lub modyfikacji stanowią nadrzędny interes społeczny tj.: Ochroną przed podtopieniami i zalewaniem objęte są gospodarstwa i użytki rolne położone po obu stronach rzeki na odcinku ok.11 km, w tym gospodarstwa rolne w miejscowościach: Kabikiejmy – 6 gospodarstw (wartość ok. 4,8 mln zł), Cerkiewnik – 11 gospodarstw (wartość ok. 8,8 mln zł). Przed podtopieniami chronionych będzie 250 ha gruntów rolnych i 120 ha lasów. Straty w uprawach z powodu podtopień szacuje się na 800 tys. rocznie. Dodatkowo, przed skutkami podtopień zostanie zabezpieczony most drogowy w ciągu drogi powiatowej Dywity – Bukwałd którego odbudowa w przypadku zniszczenia kosztowałaby ok. 3 mln zł. Użytki rolne zajmują 61% powierzchni gminy Dywity a w gminie Jonkowo 50% przy dużej lesistości 38%. Głównym kierunkiem rozwoju gospodarczego gminy Jonkowo jest rolnictwo oparte na gospodarstwach indywidualnych, uzupełniane przez produkcję i usługi. W gminie przeważają gospodarstwa małe i średnie (od 1 do 15 ha). Do podstawowych form gospodarowania zalicza się produkcję roślinną i hodowlę zwierząt (znacznie rozwinięta hodowla drobiu-głównie indyków). W produkcji roślinnej dominuje uprawa zbóż, w produkcji zwierzęcej hodowla drobiu. Głównymi kierunkami rozwoju gospodarczego gminy Dywity są przemysł i usługi, które uzupełnia rolnictwo. W rolnictwie większość gospodarstw gm. Dywity stanowią gospodarstwa indywidualne. Struktura ich wielkości jest niekorzystna. Większość z nich to gospodarstwa małe (do 1 ha) i średnie (od 1-10 ha), brakuje natomiast dużych. Do podstawowych form gospodarowania w gminie zalicza się produkcję roślinną i hodowlę zwierząt. W produkcji roślinnej przeważa uprawa zbóż, roślin przemysłowych i pastewnych; w produkcji zwierzęcej dominuje hodowla trzody chlewnej i drobiu. Większość gospodarstw prowadzi działalność ogólnorolną. Inwestycja pozwoli zachować istniejący poziom zatrudnienia w rolnictwie a nawet może przyczynić się do jego wzrostu poprzez odzyskanie w wyniku uregulowania wadliwych stosunków wodnych dotąd podtapianych gruntów.</p>
<p>Czy korzystne cele, którym służą te zmiany lub modyfikacje części wód, nie mogą, ze względu na możliwości techniczne czy nieproporcjonalnych kosztów, być osiągnięte za pomocą innych działań, znacznie korzystniejszych z punktu widzenia środowiska naturalnego? jeżeli tak, to dlaczego?</p>	<p>WARIANT I . Bezpośrednio zalaniem w okresie roztopów wiosennych i gwałtownego spływu wód roztopowych i opadowych znajduje się 6 gospodarstw położonych na gruntach wsi Kabikiejmy oraz 11 gospodarstw położonych na gruntach wsi Cerkiewnik. Przesiedlenie tych 17 gospodarstw wiąże się z poniesieniem przez Skarb Państwa wydatku w kwocie ok. 10 mln zł. Ponadto regularnie zalewanych jest 250 ha gruntów rolnych i 120 ha lasów. Aby wyłączyć te grunty z użytkowania należy je wykupić od prywatnych właścicieli – koszt takiej operacji to kwota rzędu 7 mln zł. Dodatkowo, w przypadku realizacji wariantu nietechnicznego, przed skutkami podtopień nie zostanie zabezpieczony most drogowy w ciągu drogi powiatowej Dywity – Bukwałd, którego odbudowa w przypadku zniszczenia kosztowałaby ok. 3 mln zł i jest to koszt, który należało będzie ponieść za każdym razem kiedy budowla utraci stateczność z powodu podmywania przez rzekę. Niepodejmowanie przedsięwzięcia będzie skutkowało pozostawieniem koryta rzeki Stara Łyna w istniejącym stanie, z licznymi przewężeniami utrudniającymi przepływ wody, co przy każdych większych opadach wiązałyby się z zalewaniem okolicznych terenów, powodując powstawanie strat w rolnictwie oraz zabudowie mieszkaniowej i gospodarskiej rolników zamieszkujących gruntu położone wzdłuż rzeki Wariant ten nie znajduje uzasadnienia ekonomicznego dlatego też został odrzucony.</p> <p>WARIANT II Zbiornik retencyjny lub tarasy zalewowe. Obszar planowanej inwestycji położony na terenie gminy Dywity, Jonkowo. Na obszarach tych przeważa krajobraz nizinny. W sąsiedztwie rzeki znajdują się kompleksy pastwiskowo – łąkowe. Na obszarach położonych w pobliżu rzeki brak jest naturalnych obniżen terenowych, które umożliwiłyby lokalizację zbiornika retencyjnego. Ewentualne wykonanie takiego zbiornika wiązałyby się z jego dużą powierzchnią przy niewielkiej głębokości, bądź koniecznością wykonania dużego zakresu robót ziemnych w celu zwiększenia głębokości zbiornika i zmniejszenia powierzchni przez niego zajmowanej. Rzeka na rozpatrywanym odcinku ma szerokość w dnie średnio 4 m. W celu zalewania gruntów położonych przy rzece analizowano budowę zbiornika retencyjnego o głębokości ok. 2,0m, który dla rzeki Stara Łyna musiałby mieć powierzchnię minimum 50 ha. Zbiornik musiałby mieć położenie powyżej rozpatrywanego odcinka. Należy pamiętać, że opór społeczny oraz wysokie koszty realizacji zbiornika retencyjnego na tym terenie, związane zarówno z koniecznym do wykonania zakresem robót jak i koniecznością wykupu gruntów pod ewentualny zbiornik. Zbiornik retencyjny o dużej powierzchni, znacznie zmniejszyłby areal gruntów użytkowanych rolniczo na obszarze, gdzie rolnictwo jest podstawowym źródłem dochodu mieszkańców. Koszty samego wykupu gruntów sięgają rzędu ok 1 mln złotych, przy założeniu, że na całej jego powierzchni występują najsłabsze grunty rolne. Wykonanie inwestycji w tym wariantcie umożliwi co prawda realizację zamierzonego celu jakim jest ochrona przed powodzią, jednakże wariant ten należy wykluczyć ze względu na nieproporcjonalnie wysokie koszty zarówno ekonomiczne jak i społeczne, ponieważ wykonanie zadania w tym wariantcie wiązałyby się z koniecznością wykupu gruntów od prywatnych właścicieli -sprzeciw okolicznych rolników i zmniejszenie arealu użytkowanego rolniczo. Jest to sprzeczne z zadaniem prac melioracyjnych.</p> <p>WARIANT III Wykonanie kompleksowej zabudowy koryta rzeki. Wykonanie kompleksowej odbudowy koryta rzeki umocnieniami technicznymi z materiałów ciężkich, np. płytami betonowymi, z pogłębieniem i nadaniem korytu kształtu trapezu. Taki zakres robót zapewni szybki przepływ wody w rzece i zapewni bezpieczne przeprowadzenie wód wysokich i fali wezbraniowej. Wykonanie prac</p>

NAZWA INWESTYCJI: Budowa korytarza ekologicznego na rzece Stara Łyna w km 0+000-11+560, gmina Dywity, gmina Jonkowo, woj. warmińsko-mazurskie.

	<p>budowlanych w powyższy spowoduje znaczną ingerencję w środowisko naturalne, tym bardziej, że zmiana parametrów koryta rzeki (skarpowanie i pogłębienie dna na całej długości) wymusi konieczność rozbiórki wszystkich budowli znajdujących się na cieku i budowy w ich miejscu nowych, większych, o parametrach dostosowanych do zwiększonych przepływów w rzece. Koszt takiego przedsięwzięcia wyniesie ok. 10 mln zł. Tak duża ingerencja w koryto cieku spowoduje na pewno sprzeciw właścicieli gruntów przyległych do rzeki, szczególnie że rzeka przepływa przez teren miejscowości, gdzie zainteresowanie społeczne i aktywność wszelkiego rodzaju organizacji społecznych i ekologicznych jest zwykle większe. Zapewnienie sprawnego odpływu wód jest efektem pożądanym z punktu widzenia celu ochrona przed powodzią, jednakże wariant powyższy należy odrzucić, gdyż nie jest racjonalny ze względów środowiskowych, społecznych i ekonomicznych.</p> <p>WARIANT IV W ramach zadania inwestycyjnego planuje się kształtowanie profilu podłużnego poprzez umocnienie stopy skarpy kiszka faszynową jedynie w wybranych miejscach, narażonych na podmywanie skarp. Zastosowanie do umocnień skarp kieszki faszynowej umożliwi zatrzymywanie się na nich materiału niesionego przez wodę, faszyna jako surowiec naturalny stanowi doskonałe schronienie dla drobnych organizmów, a nagromadzony materiał organiczny stanowić będzie dla nich pożywienie), kształtowanie profilu poprzecznego poprzez odcinkowe profilowanie skarp, rozplantowanie i zagospodarowanie uzyskanego urobku z dna cieku (w przypadku zinwentaryzowania cennych siedlisk bądź gatunków odcinki te zostaną całkowicie wyłączone z prac inwestycyjnych, na pozostałych odcinkach prace prowadzone będą etapami, a front robót będzie stale kontrolowany pod kątem występowania w rzece organizmów żywych, w przypadku ich zaobserwowania należy je w bezpieczny sposób przenieść w miejsce nieobjęte pracami budowlanymi). Roboty będą prowadzone w korycie istniejącym bez zmiany trasy rzeki. Inwestycja ta jest bardzo ważna z punktu widzenia lokalnej społeczności, a jej wpływ na środowisko będzie nieznaczny i dotyczył będzie jedynie fazy realizacji. Jest to wariant najbardziej uzasadniony ekonomicznie i społecznie, a cele nie mogą być osiągnięte za pomocą innych działań korzystniejszych z punktu widzenia środowiska. Inwestycja przyczyni się do bezpiecznego przeprowadzenia wód przez tereny miejskie oraz ochronę terenów użytkowanych rolniczo, a co za tym idzie do zmniejszenia zagrożenia powodziowego. Regulacja rzeki będzie miała miejsce jedynie na terenie najbardziej zagrożonym na zalanie w korycie istniejącym, bez zmiany trasy rzeki. Oddziaływanie inwestycji będzie miało charakter krótkoterminowy i będzie ograniczone tylko do czasu pracy maszyn w korycie rzeki, i po zakończeniu realizacji inwestycji jego skutki całkowicie ustąpią (naruszenie pasa roślinności brzegowej ma charakter średnioterminowy, roślinność odtworzy się w trakcie najbliższych 3 lat po zakończeniu inwestycji).</p>
--	--

OCENA SPEŁNIENIA PRZESŁANEK ART. 4.8 RDW

<p>Czy stosowanie odstępstwa nie wyklucza lub nie przeszkadza w osiągnięciu celów RDW w innych częściach wód w tym samym obszarze dorzecza?</p>	<p>stosowanie odstępstwa nie wyklucza lub nie przeszkadza w osiągnięciu celów RDW w innych częściach wód w tym samym obszarze dorzecza</p>
---	--

OCENA SPEŁNIENIA PRZESŁANEK ART. 4.9 RDW

<p>Czy stosowanie odstępstwa gwarantuje przynajmniej taki sam poziom bezpieczeństwa jak istniejące prawodawstwo wspólnotowe/ czy inwestycja jest zgodna z wdrażaniem innego prawodawstwa wspólnotowego dotyczącego ochrony środowiska?</p>	<p>do przeanalizowania na etapie wydania decyzji o środowiskowych uwarunkowań</p>
--	---

INNE INFORMACJE

<p>Kod obszaru Natura 2000 (jeśli dotyczy)</p>	<p>PLH280033</p>
<p>Wynik oceny wpływu na obszar Natura 2000 (jeśli dotyczy)</p>	<p>Ocena wpływu przedsięwzięcia na obszar Natura 2000 oraz właściwa ocena oddziaływania na obszar Natura 2000, prowadzona będzie na etapie wyrażenia zgody na realizację przedsięwzięcia przez właściwy organ (którakolwiek z decyzji wymienionych w art. 72 ust. 1 lub w art. 96 ust. 2 Ustawy OOS). Bezwzględny warunkiem wyrażenia zgody, w przypadku stwierdzenia znaczącego negatywnego wpływu na obszary Natura 2000 jest spełnienie przesłanek o których mowa w art. 6.4 Dyrektywy 92/43/EWG.</p>
<p>Czy inwestycja jest realizowana w ramach PZRP?</p>	<p>nie dotyczy</p>

NAZWA INWESTYCJI: Budowa korytarza ekologicznego na rzece Stara Łyna w km 0+000-11+560, gmina Dywity, gmina Jonkowo, woj. warmińsko-mazurskie.

Czy inwestycja zlokalizowana jest na zlewniach cieków WORP?

nie dotyczy

NAZWA INWESTYCJI: Kształtowanie przekroju poprzecznego i podłużnego koryta rzeki Suni na odcinku km 0 + 000:11+000 gm. Dobrze Miasto woj. warmińsko-mazurskie		
Inwestor	ZMiUW w Olsztynie	
ID inwestycji do aPGW	A_016_P	
ID inwestycji z PZRP	nie dotyczy	
Region wodny	region wodny Łyny i Węgorapy	
Województwo	warmińsko-mazurskie	
Powiat	olsztyński	
Gmina	Dobrze Miasto (obszar wiejski)	
Ciek	Sunia	
Kwalifikacja inwestycji wg art. 3 Prawa Budowlanego	przebudowa	
Rodzaj inwestycji	prace w korycie	
Cel inwestycji	rolnictwo/melioracje	
Inny cel inwestycji (jeśli dotyczy)	nie dotyczy	
Data zakończenia inwestycji/ planowana data zakończenia inwestycji	2018	
Koszty realizacji inwestycji [PLN]	4400000	
Źródło finansowania inwestycji	środki UE, budżet państwa	
IDENTYFIKACJA JCWP W ZASIĘGU ODDZIAŁYWANIA INWESTYCJI		
JCWP na której/których zlokalizowana jest inwestycja oraz może spowodować nieosiągnięcie dobrego stanu/potencjału wód	Kod/y JCWP	RW7000185845729
	Nazwa/y JCWP	Sunia
	Typ/y JCWP	18
JCWP na którą/które inwestycja może mieć wpływ, ale nie spowoduje nieosiągnięcia dobrego stanu/potencjału wód	Kod/y JCWP	nie dotyczy
	Nazwa/y JCWP	nie dotyczy
	Typ/y JCWP	nie dotyczy
IDENTYFIKACJA JCWPd W ZASIĘGU ODDZIAŁYWANIA INWESTYCJI		
JCWPd na której/których zlokalizowana jest inwestycja	Kod/y JCWPd	PLGW700020
JCWPd dla której/których inwestycja może spowodować nieosiągnięcie dobrego stanu wód	Kod/y JCWPd	nie dotyczy

NAZWA INWESTYCJI: Kształtowanie przekroju poprzecznego i podłużnego koryta rzeki Suni na odcinku km 0 + 000:11+000 gm. Dobre Miasto woj. warmińsko-mazurskie	
OCENA SPEŁNIENIA PRZESŁANEK ART. 4.7 RDW	
Czy zostały podjęte wszystkie możliwe kroki zmierzające do ograniczenia niekorzystnego wpływu na stan części wód, jeżeli tak, to jakie?	<p>W związku z planowaną realizacją przedsięwzięcia, inwestor zostanie zobligowany przez odpowiednie organy do zastosowania działań minimalizujących i kompensujących. Działania te będą skupione na zachowaniu właściwego stanu wód, jak również do zmniejszenia oddziaływania na inne elementy przyrodnicze. Do tych zadań można zaliczyć działania polegające na:</p> <ul style="list-style-type: none"> - stosowaniu sprzętu, maszyn, pojazdów sprawnych technicznie tak, aby nie następowały niekontrolowane wycieki substancji napędowych, - prowadzeniu prac z brzegu (bez wjeżdżania do koryta) – w związku z szerokością koryta cieku nie ma konieczności wjeżdżania do koryta, jak i prowadzenia prac z wody – przy użyciu jednostek pływających - zapewnienia sprzętu i środków do neutralizacji mogących wystąpić potencjalnie skażeń środowiska, - przeprowadzeniu prac w korycie poza okresem tarła ryb zinwentaryzowanych na etapie sporządzania karty informacyjnej przedsięwzięcia, - zachowaniu przepływu biologicznego zapewniającego odpowiednią głębokość i prędkość przepływu dla ichtiofauny, - stosowane materiały mają zapewnić ochronę wszystkich komponentów środowiska - nieustannie podczas prowadzenia prac należy zachować dbałość o stan ekologiczny wód i terenów sąsiednich - zachowaniu w stanie jak najmniej zmienionym podłoża piaszczystego, roślinności wodnej, podłoża kamienistego czy też ewentualnie wprowadzenie do koryta głazów różnicujących nurt w rzece. - przeprowadzeniu wycinki drzew i krzewów poza okresem lęgowym ptaków oraz pozostawieniu oraz wyłączeniu z wycinki drzew dziuplastych i wyraźnie spróchniałych - zabezpieczeniu przez odeskowanie drzew nieprzeznaczonych do wycinki – jako miejsce bytności i schronienia organizmów, zacieniają koryto - przenoszeniu organizmów zinwentaryzowanych w otoczeniu miejsca prowadzenia prac w bezpieczne miejsce wszelkie zaobserwowane w otoczeniu miejsca wykonywania prac organizmy żywe (gł. mięczaki – ślimaki, małże, płazy – ogoniaste i bezogoniaste) - zabezpieczeniu ewentualnych miejsc tankowania pojazdów (oddalenie od rzeki minimum 50 metrów) oraz zapewnienie powierzchni nieprzepuszczalnych na tym terenie - przywróceniu do stanu pierwotnego obszaru objętego inwestycją – wraz z rekonstrukcją naturalnego zbiorowiska roślinnego w szczególności w obrębie pasa roboczego, - prowadzeniu prac etapami, z przerwami mającymi na celu sedymentację osadów i tym samym zmniejszenie zmętnienia wody. - lokalizowaniu dróg technologicznych, składów materiałów, placów manewrowych w taki sposób, by nie ingerować w istniejące biotopy. - stosowaniu materiałów naturalnych (kamień, faszyna, drewno itp.). - ograniczeniu stosowania betonu – zastosowanie go jedynie do odbudowy (remontu) istniejących budowli w celu zapewnienia ich stateczności. - umocnieniu koryt cieku jedynie na odcinkach koniecznych – służących ochronie zabudowań, elementów infrastruktury, czy też zinwentaryzowanym siedliskom cennym, dla których nadmierne uwilgotnienie jest zjawiskiem niekorzystnym. - pozostawieniu fragmentów rzeki nieumocnionych, ewentualnie zastosowaniu kieszki faszynowej. Zastosowanie do umocnień skarp kieszki faszynowej umożliwi zatrzymywanie się na nich materiału niesionego przez wodę. Daje to możliwość wytworzenia bazy, na której rozwinie się świat mikroorganizmów oraz liczne grupy drobnych bezkręgowców. - na odcinkach cennych przyrodniczo – ograniczeniu prac jedynie do ręcznego usunięcia zatorów w rzece
Czy przyczyny tych zmian lub modyfikacji stanowią nadrzędny interes społeczny i/lub korzyści dla środowiska naturalnego i dla społeczeństwa płynące z osiągnięcia celów wymienionych w ust. 1, są mniejsze niż korzyści dla zdrowia ludzi, utrzymania bezpieczeństwa ludzi lub zrównoważonego rozwoju, wynikające ze zmian lub modyfikacji, jeżeli tak to jakie?	<p>Przyczyny tych zmian lub modyfikacji stanowią nadrzędny interes społeczny, tj.: ochroną przed podtopieniami objęte są użytki i gospodarstwa rolne położone po obu stronach rzeki, na długości 11,0 km. Około 20 gospodarstw o wartości ok. 16 mln zł i grunty wykorzystywane rolniczo na terenie gm. Dobre Miasto (grunty wsi Worławki, Żardeniki, Bzowiec, Lubomino) będzie chronionych przed skutkami powodzi i podtopieniami. Chroniony przed podmyciem będzie odcinek drogi wojewódzkiej nr 593 Miłakowo-Reszel. Rzeka w obecnym stanie uniemożliwia działanie melioracji szczegółowych na obszarze 250 ha. Szybkie odprowadzenie nadmiaru wód opadowych i roztopowych a w okresach suszy zapewnienie prawidłowego uwilgotnienia gleby jest możliwe tylko przy prawidłowym działaniu systemów melioracyjnych. Rzeka zalewa grunty o pow. ok. 350 ha co powoduje roczne straty w plonach w wysokości ok. 2,5 mln zł. Większość gospodarstw rolnych stanowią gospodarstwa indywidualne. Do podstawowych form gospodarowania zalicza się produkcję roślinną i hodowlę zwierząt. Większość gospodarstw prowadzi działalność ogólnorolną. Użytki rolne zajmują ponad 57% ogólnej powierzchni gminy, w tym: 60,3% (9009 ha) grunty orne, 17,8% (2664 ha) pastwiska. Bezrobocie wynosi ok.13%. Inwestycja przyczyni się do zachowania poziomu zatrudnienia w rolnictwie a umożliwienie ponownego zagospodarowania dotąd degradowanych terenów może</p>

NAZWA INWESTYCJI: Kształtowanie przekroju poprzecznego i podłużnego koryta rzeki Suni na odcinku km 0 + 000:11+000 gm. Dobre Miasto woj. warmińsko-mazurskie	
	nawet spowodować wzrost zatrudnienia.
Czy korzystne cele, którym służą te zmiany lub modyfikacje części wód, nie mogą, ze względu na możliwości techniczne czy nieproporcjonalnych kosztów, być osiągnięte za pomocą innych działań, znacznie korzystniejszych z punktu widzenia środowiska naturalnego? jeżeli tak, to dlaczego?	<p>Wariant 0: Polegający na zaniechaniu robót regulacyjnych w korycie rzeki. W przypadku pozostawienia rzeki w obecnym stanie będzie ona ulegała dalszemu procesowi zarastania, zamulania i degradacji. W dalszym ciągu podczas wiosennych roztopów oraz deszczy nawalnych będzie dochodziło do podtopień gruntów położonych wzdłuż rzeki. Biorąc pod uwagę charakter terenu (użytkowany rolniczo), zaniechanie działań ograniczających podtopienia będzie się wiązało powstawaniem strat w rolnictwie i potrzebą wypłaty odszkodowań. Ponadto duża ilość zabudowań wyklucza możliwość przesiedlenia mieszkańców. Tak jak w przypadku zbiornika wiązałoby się to z koniecznością przesiedlenia całych wsi, a koszty odszkodowań sięgałyby kilkudziesięciu milionów złotych. Biorąc pod uwagę, że rzeka Sunia jest zlokalizowana na terenie typowo wiejskim, bez dużych kompleksów przyrodniczych za to w dużej bliskości większych miejscowości jak Dobre Miasto i Olsztyn, wysiedlenie mieszkańców spotkało by się ze sprzeciwem mieszkańców uniemożliwiającym takie przedsięwzięcie.</p> <p>Wariant I: utworzenie zbiornika retencyjnego lub polderów zalewowych. Rzeka Sunia przepływa przez tereny o dużej gęstości zabudowań, przy czym zabudowania są rozproszone. Z tego powodu lokalizacja zbiornika retencyjnego nie jest możliwa, ponieważ wiązałoby się z potrzebą przesiedlenia całych miejscowości Prasłity (300 mieszkańców), Kunik (100 mieszkańców), Rogiedle (300 mieszkańców). Oprócz sprzeciwu społeczeństwa wiązałoby się to z poniesieniem kosztów rządu kilkudziesięciu milionów złotych na odszkodowania, zatem wariant ten powinien być odrzucony.</p> <p>Wariant II: techniczna regulacja koryta. Inwestycja polegałaby na ukształtowaniu koryta rzeki na odcinkach biegnących przez grunty użytkowane rolniczo tak by uzyskać największą przepustowość (koryto trapezowe) wraz z likwidacją meandrów rzeki na rzecz odcinków prostych. Umocnienie wylotów rurociągów drenarskich ze spoinowanego bruku z łamanego kamienia na podłożu betonowym. Przepustowość koryta uległaby znacznemu zwiększeniu dzięki wzrostowi prędkości przepływu wywołanemu skróceniem meandrującego koryta (zwiększenie spadku). Takie rozwiązanie zapewniłoby dostateczną drożność rzeki nawet podczas roztopów i nawalnych deszczy oraz poprawiłoby odpływ wód z sieci drenarskiej. Przyjęcie wariantu II zapewniłoby osiągnięcie celu stawianego inwestycji jednak jest rozwiązaniem niekorzystnym ze względu na negatywny wpływ na środowisko. Rezygnacja z naturalnego kształtu koryta oraz użycie materiałów ciężkich prowadzi do degradacji siedlisk organizmów wodnych, ponieważ usuwa naturalne struktury dna służące za schronienie oraz zwiększa prędkość przepływu. Wartość inwestycji byłaby porównywalna z wariantem III, jednak ze względów ekologicznych należy odrzucić opisane rozwiązanie.</p> <p>Wariant III: Kształtowanie przekroju poprzecznego i podłużnego koryta rzeki Suni na odcinku km 0 + 000-11+000. Inwestycja ma na celu udrożnienie koryta rzeki oraz odbudowanie umocnień brzegowych w miejscach rozmytych, najbardziej narażonych na erozję. Dzięki realizacji inwestycji zostanie zlikwidowane zamulenie rzeki w miejscach gdzie zbyt mały przekrój koryta może stwarzać niebezpieczeństwo stagnacji wody i wystąpienia podtopień. Dzięki pogłębieniu koryta obniży się poziom zwierciadła wody w korycie oraz wody gruntowej na terenach sąsiadujących co zapewni ochronę przed podtopieniem i prawidłowe działanie sieci melioracyjnej. Wyloty z sieci zostaną zabezpieczone kosztami siatkowo - kamiennymi na geowłókninie co zapewni ich dostateczną wytrzymałość. Należy zaznaczyć, że w ramach inwestycji zostanie zachowany naturalny, kręty bieg rzeki. Umocnienia skarp brzegów koryta będą zaprojektowane w miejscach gdzie ewentualna erozja mogłaby powodować zagrożenia dla infrastruktury technicznej oraz w miejscach powstawania osuwisk zamulających koryto i niebezpiecznych dla ludzi, maszyn, zwierząt. Na odcinkach rzeki przebiegających przez kompleks leśny należący do OChK Dolina Dolnej Łyny prace zostałyby ograniczone do usunięcia zatorów w postaci powalonych pni drzew oraz roślinności zarastającej całe koryto. Prace te prowadzone byłyby w sposób zapewniający zróżnicowanie siedliskowe koryta tj. pozostawianie części pni i roślinności na jednym z brzegów. Inwestycja będzie miała krótkotrwały negatywny wpływ na środowisko podczas realizacji. Po realizacji inwestycja nie będzie miała</p>

NAZWA INWESTYCJI: Kształtowanie przekroju poprzecznego i podłużnego koryta rzeki Suni na odcinku km 0 + 000:11+000 gm. Dobrze Miasto woj. warmińsko-mazurskie	
	negatywnego wpływu na środowisko dzięki małej ingerencji w naturalny bieg koryta i zastosowaniu naturalnych materiałów. Jest to wariant najbardziej optymalny, prowadzący do osiągnięcia celów stawianych inwestycji, jednocześnie najbardziej przyjazny środowisku.
OCENA SPEŁNIENIA PRZESŁANEK ART. 4.8 RDW	
Czy stosowanie odstępstwa nie wyklucza lub nie przeszkadza w osiągnięciu celów RDW w innych częściach wód w tym samym obszarze dorzecza?	stosowanie odstępstwa nie wyklucza lub nie przeszkadza w osiągnięciu celów RDW w innych częściach wód w tym samym obszarze dorzecza
OCENA SPEŁNIENIA PRZESŁANEK ART. 4.9 RDW	
Czy stosowanie odstępstwa gwarantuje przynajmniej taki sam poziom bezpieczeństwa jak istniejące prawodawstwo wspólnotowe/ czy inwestycja jest zgodna z wdrażaniem innego prawodawstwa wspólnotowego dotyczącego ochrony środowiska?	stosowanie odstępstwa gwarantuje przynajmniej taki sam poziom bezpieczeństwa jak istniejące prawodawstwo wspólnotowe
INNE INFORMACJE	
Kod obszaru Natura 2000 (jeśli dotyczy)	nie dotyczy
Wynik oceny wpływu na obszar Natura 2000 (jeśli dotyczy)	nie dotyczy
Czy inwestycja jest realizowana w ramach PZRP?	nie dotyczy
Czy inwestycja zlokalizowana jest na zlewniach cieków WORP?	nie dotyczy

NAZWA INWESTYCJI: Odtworzenie – kształtowanie przekroju podłużnego i poprzecznego oraz układu poziomego koryta rzeki Wardęga w km 0+000 – 11+160, gm. Barczewo, gm. Purda, woj. warmińsko-mazurskie		
Inwestor	ZMiUW w Olsztynie	
ID inwestycji do aPGW	A_018_P	
ID inwestycji z PZRP	nie dotyczy	
Region wodny	region wodny Łyny i Węgorapy	
Województwo	warmińsko-mazurskie	
Powiat	olsztyński	
Gmina	Barczewo (obszar wiejski), Purda	
Ciek	Wardęga	
Kwalifikacja inwestycji wg art. 3 Prawa Budowlanego	przebudowa	
Rodzaj inwestycji	prace w korycie	
Cel inwestycji	rolnictwo/melioracje	
Inny cel inwestycji (jeśli dotyczy)	nie dotyczy	
Data zakończenia inwestycji/ planowana data zakończenia inwestycji	2020	
Koszty realizacji inwestycji [PLN]	1500000	
Źródło finansowania inwestycji	środki UE, budżet państwa	
IDENTYFIKACJA JCWP W ZASIĘGU ODDZIAŁYWANIA INWESTYCJI		
JCWP na której/których zlokalizowana jest inwestycja oraz może spowodować nieosiągnięcie dobrego stanu/potencjału wód	Kod/y JCWP	RW7000255844579
	Nazwa/y JCWP	Wadąg do wypływu z jez. Pisz
	Typ/y JCWP	25
JCWP na którą/które inwestycja może mieć wpływ, ale nie spowoduje nieosiągnięcia dobrego stanu/potencjału wód	Kod/y JCWP	nie dotyczy
	Nazwa/y JCWP	nie dotyczy
	Typ/y JCWP	nie dotyczy
IDENTYFIKACJA JCWPd W ZASIĘGU ODDZIAŁYWANIA INWESTYCJI		
JCWPd na której/których zlokalizowana jest inwestycja	Kod/y JCWPd	PLGW700020
JCWPd dla której/których inwestycja może spowodować nieosiągnięcie dobrego stanu wód	Kod/y JCWPd	nie dotyczy

NAZWA INWESTYCJI: Odtworzenie – kształtowanie przekroju podłużnego i poprzecznego oraz układu poziomego koryta rzeki Wardęga w km 0+000 – 11+160, gm. Barczewo, gm. Purda, woj. warmińsko-mazurskie	
OCENA SPEŁNIENIA PRZESŁANEK ART. 4.7 RDW	
<p>Czy zostały podjęte wszystkie możliwe kroki zmierzające do ograniczenia niekorzystnego wpływu na stan części wód, jeżeli tak, to jakie?</p>	<p>Planuje się zrealizować inwestycję w takiej technologii, by były możliwe do wprowadzenia następujące działania minimalizujące:</p> <p>Prace w korycie cieklu planuje się zrealizować poza okresem tarła ryb oraz rozrodu płazów. Projekt budowlany ma zakładać zachowanie różnorodności środowiska wodnego, mają zostać zachowane cenne fragmenty rzeki Wardęga charakteryzujące się znaczą bioróżnorodnością organizmów wodnych. Podłoże cieklu ma być jak najbardziej urozmaicone, wyklucza się zabudowę cieklu. W jak największym stopniu ma zostać zachowana roślinność wodna, nadwodna oraz rozmieszczona w okolicach koryta wodnego. W tym celu z wycinki zostaną wyłączone zinwentaryzowane egzemplarze dziuplaste i wyraźnie spróchniałe. Okazy nieprzeznaczone do wycinki zostaną zabezpieczone poprzez odeskowanie (zminimalizowanie ryzyka uszkodzeń mechanicznych). Ograniczenie wycinki do minimum ma na celu zachowanie naturalnego charakteru rzeki. Drzewa i krzewy niekolidujące z inwestycją, nie zagrażające zdrowiu lub życiu ludzi zostaną zachowane. Ma to na celu urozmaicenie siedlisk dla organizmów związanych w wodami – korzenie często stanowią schronienie dla organizmów wodnych, dają cięń.</p> <p>Zrealizowane prace melioracyjne nie zmienią charakteru cieklu oraz nie utrudnią migracji ryb. Podczas wykonywania prac w korycie rzeki zawsze zostanie zachowany przepływ biologiczny zapewniający odpowiednią głębokość i prędkość przepływu dla ichtiofauny i pozostałych organizmów wodnych. Wszelkie przebywające na terenie budowy organizmy będą przenoszone w bezpieczny sposób w miejsca oddalone od placu budowy. Ewentualnie mogą zostać zastosowane elementy wygradzeniowe (płotki, siatki) uniemożliwiające przebywanie organizmów w rejonie prowadzenia prac. W przypadku zinwentaryzowania cennych siedlisk roboty na tych odcinkach nie będą w ogóle wykonywane lub ograniczone np. do usuwania ręcznego zatorów w korycie rzeki (np. konary).</p> <p>Po zakończeniu prac teren objęty inwestycją zostanie wyrównany, obsiany rodzimymi gatunkami traw, przywrócony do stanu z przed inwestycji. W przypadku nałożenia takiego obowiązku przez RDOŚ zostaną wykonane wszelkie działania kompensujące (wywieszenie budek lęgowych, odpowiednie zagospodarowanie okolicy rzeki i koryta). W korycie cieklu prace będą prowadzone etapami, z przerwami mającymi na celu sedymentację osadów i tym samym zmniejszenie zmętnienia wody. Inwestor planuje do realizacji zadania stosować głównie materiały naturalne (kamień, faszyna, drewno itp.). Beton może być stosowany jedynie do odbudowy (remontu) istniejących budowli – w celu zapewnienia ich stateczności. Umocnienie koryta będzie wykonywane jedynie na odcinkach koniecznych – służących ochronie zabudowań, elementów infrastruktury, czy też zinwentaryzowanym siedliskom cennym, dla których nadmierne uwilgotnienie jest zjawiskiem niekorzystnym. Pozostałe odcinki rzeki zostaną nieumocnione, ewentualnie zostanie zastosowana faszyna dająca możliwość zatrzymywania się na nich materiału niesionego przez ciek. Wytworzy to bazę, na której rozwinię się świat mikroorganizmów i bezkręgowców. Zastosowane maszyny i pojazdy będą sprawne technicznie tak, aby nie następowały niekontrolowane wycieki substancji ropopochodnych, a tym samym zanieczyszczenie środowiska gruntowo – wodnego. Firma wykonawcza będzie musiała dysponować sprzętem i środkami do neutralizacji mogących wystąpić potencjalnie skażeń środowiska.</p>
<p>Czy przyczyny tych zmian lub modyfikacji stanowią nadrzędny interes społeczny i/lub korzyści dla środowiska naturalnego i dla społeczeństwa płynące z osiągnięcia celów wymienionych w ust. 1, są mniejsze niż korzyści dla zdrowia ludzi, utrzymania bezpieczeństwa ludzi lub zrównoważonego rozwoju, wynikające ze zmian lub modyfikacji, jeżeli tak to jakie?</p>	<p>Przyczyny tych zmian lub modyfikacji stanowią nadrzędny interes społeczny, tj.: ochroną przed zalaniem i podtapianiem objęte są użytki leśne i gospodarstwa rolne położone po obu stronach rzeki, na długości 11,2 km. Około 170 osób oraz ich mienie (22 budynki mieszkalne i 6 gospodarstw rolnych w m. Bartoły Wielkie, 2 budynki mieszkalne wraz z gospodarczymi w m. Prejłowo i grunty wykorzystywane rolniczo na terenie gm. Purda – ok. 80 ha) będzie chronionych przed skutkami powodzi i podtopieniami. Rzeka Wardęga na terenie gm. Purda przebiega w większości przez tereny leśne (Nadleśnictwo Wipsowo) a wylewając podtapia ok. 150 ha upraw leśnych. Lesistość w gminie Purda wynosi 52,4%. Podtopienia powodują sinienie drewna znacznie obniżając jego wartość, wymuszają wykonywanie kosztownych zrębów sanitarnych i uszkadzają nowe nasadzenia. Straty budżetu państwa z tego tytułu sięgają 800 tys. zł rocznie.</p>

NAZWA INWESTYCJI: Odtworzenie – kształtowanie przekroju podłużnego i poprzecznego oraz układu poziomego koryta rzeki Wardęga w km 0+000 – 11+160, gm. Barczewo, gm. Purda, woj. warmińsko-mazurskie	
<p>Czy korzystne cele, którym służą te zmiany lub modyfikacje części wód, nie mogą, ze względu na możliwości techniczne czy nieproporcjonalnych kosztów, być osiągnięte za pomocą innych działań, znacznie korzystniejszych z punktu widzenia środowiska naturalnego? jeżeli tak, to dlaczego?</p>	<p>WARIANT 0 Wariant nietechniczny. Polegający na braku realizacji zaplanowanych robót wiązałby się pozostawieniem rzeki Wardęgi w stanie istniejącym i systematycznym zalewaniem okolicznych terenów. Znaczne zamulenie koryta oraz postępująca dekapitalizacja budowli będzie skutkowała coraz częstszymi i dłużej trwającymi podtopieniami użytków rolnych położonych wzdłuż rzeki oraz podtapianiem okolicznych gospodarstw. Bezpośrednio narażonych na coroczne podtopienia jest ok. 170 osób zamieszkujących gospodarstwa rolne i budynki mieszkalne na gruntach wsi Bartoły Wielkie i Prejłowo. Rozważając przesiedlenie ludzi zamieszkujących te gospodarstwa wraz z ich mieniem należy liczyć się z kosztami takiej operacji rzędu 8,5 mln zł, co w porównaniu z planowanym kosztem inwestycji jest kwotą nieadekwatnie wysoką. Dodatkowo na podtopienia narażone są lasy należące do Nadleśnictwa Wipsowo, których coroczne zalewanie powoduje szkody w uprawie leśnej. Podejmując kroki zmierzające do realizacji wariantu nietechnicznego trzeba liczyć się z silnym oporem lokalnej ludności oraz organizacji ekologicznych (ciągłe podtapianie użytków leśnych spowoduje nieodwracalne zmiany w ich ekosystemie). Wariant nietechniczny odrzucono jako ekonomicznie, środowiskowo i społecznie nieuzasadniony.</p> <p>WARIANT I Budowa wałów przeciwpowodziowych. Rzeka Wardęga rozpoczyna swój bieg od jeziora Serwent i płynie w kierunku północno – wschodnim do jeziora Tumiańskiego, a następnie do rzeki Dadaj. Rzeka Wardęga przebiega w większości przez tereny leśne, wyjątek stanowią tu grunty wsi Bartoły Wielkie oraz zabudowania wsi Prejłowo. Dodatkowo wzdłuż lewego brzegu rzeki w odległości ok. 1km od jeziora Tumiańskiego, znajdują się trzy jeziora: Bartoły Wielkie, Grabowo Dolne i Grabowo Górne, które dzieli od rzeki niewielka odległość (kilkanaście do kilkudziesięciu metrów). Planowana inwestycja zlokalizowana jest na terenie Obszaru Chronionego Krajobrazu Pojezierza Olsztyńskiego. Budowa wałów na długości 11,2km rzeki spowodowałaby konieczność wycięcia znacznej ilości drzew w pobliżu budowy, w celu likwidacji zagrożenia stateczności budowli hydrotechnicznej stwarzanego przez systemy korzeniowe. Wiązałoby się to również z wprowadzeniem ciężkiego sprzętu budowlanego oraz przywiezienia dużej ilości materiałów budowlanych. Co prawda zapisy definiujące OChK dopuszczają możliwość lokalizacji nowych wałów przeciwpowodziowych jeżeli wynika to z konieczności ochrony przed powodzią, jednakże w miarę możliwości wały należy lokalizować jak najdalej od koryta rzeki, wykorzystując naturalną rzeźbę terenu. W przedmiotowym przypadku wały musiałyby zostać zlokalizowane w bezpośrednim sąsiedztwie rzeki. Koszt budowy wałów dla przedmiotowego przypadku to ok. 20 mln złotych i jest to wartość bardzo wysoka, szczególnie w zestawieniu z „kosztami” jakie poniesie środowisko naturalne. Ze względu na występujące na obszarze inwestycji uwarunkowania terenowe oraz położenie na terenach szczególnie cennych przyrodniczo wykonanie inwestycji w takim wariantcie jest nieuzasadnione ekonomicznie i środowiskowo, nawet przy założeniu, że obwałowania zostaną wykonane tylko odcinkowo, w miejscach szczególnie narażonych na podtopienie oraz dla ochrony okolicznych mieszkańców.</p> <p>WARIANT II Odtworzenie – kształtowanie przekroju podłużnego i poprzecznego oraz układu poziomego koryta rzeki Wardęga w km 0+000 – 11+160, gm. Barczewo, gm. Purda, woj. warmińsko-mazurskie.</p> <p>W ramach zadania inwestycyjnego przewiduje się odtworzenie przekroju podłużnego i poprzecznego koryta wraz z zabudową wyrw, umocnienie stopy skarpy opaską kiszkowo – palową oraz odbudowę budowli będących w stanie dekapitalizacji. W trakcie prowadzenia inwestycji do minimum ograniczone zostanie stosowanie betonu – będzie on wykorzystywany jedynie do odbudowy istniejących budowli w celu zapewnienia ich stateczności. Koryto cieku oraz skarpy na wlocie i wylocie z budowli przewiduje się umocnić materacami siatkowo – kamiennymi. Na terenie inwestycji dopuszcza się prowadzenie prac regulacyjnych i utrzymaniowych rzek tylko w zakresie niezbędnym dla rzeczywistej ochrony przeciwpowodziowej i w takim zakresie zostaną zaplanowane roboty na pozostałych odcinkach (w tym ewentualne robót umocnieniowych), dokładny zakres robót wynikał będzie z inwentaryzacji i oceny stanu faktycznego w terenie oraz warunków jakie zostaną nałożone podczas procedury związanej z oceną oddziaływania na środowisko. Nie przewiduje się wykonywania prac ziemnych trwale zniekształcających rzeźbę terenu. Teren zajęty w czasie wykonywania robót budowlanych pod plac budowy i pas technologiczny będzie ograniczony do minimum, tak aby nie ingerować znacznie w istniejące naturalne biotopy. Prace będą prowadzone w istniejącym korycie bez zmiany trasy rzeki.</p> <p>Najkorzystniejszym pod względem ekonomicznym i środowiskowym jest wariant polegający na koryta cieku bez zmiany jego przebiegu. Jest to wariant najkorzystniejszy ze względu na bliskość zabudowań zabudowy rolniczej na niektórych odcinkach oraz występowanie terenów leśnych wzdłuż znacznej części rzeki.</p>
OCENA SPEŁNIENIA PRZESŁANEK ART. 4.8 RDW	

NAZWA INWESTYCJI: Odtworzenie – kształtowanie przekroju podłużnego i poprzecznego oraz układu poziomego koryta rzeki Wardęga w km 0+000 – 11+160, gm. Barczewo, gm. Purda, woj. warmińsko-mazurskie	
Czy stosowanie odstępstwa nie wyklucza lub nie przeszkadza w osiągnięciu celów RDW w innych częściach wód w tym samym obszarze dorzecza?	stosowanie odstępstwa nie wyklucza lub nie przeszkadza w osiągnięciu celów RDW w innych częściach wód w tym samym obszarze dorzecza
OCENA SPEŁNIENIA PRZESŁANEK ART. 4.9 RDW	
Czy stosowanie odstępstwa gwarantuje przynajmniej taki sam poziom bezpieczeństwa jak istniejące prawodawstwo wspólnotowe/ czy inwestycja jest zgodna z wdrażaniem innego prawodawstwa wspólnotowego dotyczącego ochrony środowiska?	stosowanie odstępstwa gwarantuje przynajmniej taki sam poziom bezpieczeństwa jak istniejące prawodawstwo wspólnotowe
INNE INFORMACJE	
Kod obszaru Natura 2000 (jeśli dotyczy)	nie dotyczy
Wynik oceny wpływu na obszar Natura 2000 (jeśli dotyczy)	nie dotyczy
Czy inwestycja jest realizowana w ramach PZRP?	nie dotyczy
Czy inwestycja zlokalizowana jest na zlewniach cieków WORP?	nie dotyczy

NAZWA INWESTYCJI: Odtworzenie – kształtowanie przekroju podłużnego i poprzecznego oraz układu poziomego koryta Struga Dobrąg w km 0+000 – 6+220, gm. Barczewo, woj. warmińsko-mazurskie		
Inwestor	ZMiUW w Olsztynie	
ID inwestycji do aPGW	A_020_P	
ID inwestycji z PZRP	nie dotyczy	
Region wodny	region wodny Łyny i Węgorapy	
Województwo	warmińsko-mazurskie	
Powiat	olsztyński	
Gmina	Barczewo (obszar wiejski)	
Ciek	Struga Dobrąg	
Kwalifikacja inwestycji wg art. 3 Prawa Budowlanego	przebudowa	
Rodzaj inwestycji	prace w korycie	
Cel inwestycji	rolnictwo/melioracje	
Inny cel inwestycji (jeśli dotyczy)	nie dotyczy	
Data zakończenia inwestycji/ planowana data zakończenia inwestycji	2019	
Koszty realizacji inwestycji [PLN]	2688000	
Źródło finansowania inwestycji	środki UE, budżet państwa	
IDENTYFIKACJA JCWP W ZASIĘGU ODDZIAŁYWANIA INWESTYCJI		
JCWP na której/których zlokalizowana jest inwestycja oraz może spowodować nieosiągnięcie dobrego stanu/potencjału wód	Kod/y JCWP	RW70001858445929
	Nazwa/y JCWP	Kanał Dobrąg z jez. Dobrąg
	Typ/y JCWP	18
JCWP na którą/które inwestycja może mieć wpływ, ale nie spowoduje nieosiągnięcia dobrego stanu/potencjału wód	Kod/y JCWP	nie dotyczy
	Nazwa/y JCWP	nie dotyczy
	Typ/y JCWP	nie dotyczy
IDENTYFIKACJA JCWPd W ZASIĘGU ODDZIAŁYWANIA INWESTYCJI		
JCWPd na której/których zlokalizowana jest inwestycja	Kod/y JCWPd	PLGW700020
JCWPd dla której/których inwestycja może spowodować nieosiągnięcie dobrego stanu wód	Kod/y JCWPd	nie dotyczy

NAZWA INWESTYCJI: Odtworzenie – kształtowanie przekroju podłużnego i poprzecznego oraz układu poziomego koryta Struga Dobrąg w km 0+000 – 6+220, gm. Barczewo, woj. warmińsko-mazurskie	
OCENA SPEŁNIENIA PRZESŁANEK ART. 4.7 RDW	
<p>Czy zostały podjęte wszystkie możliwe kroki zmierzające do ograniczenia niekorzystnego wpływu na stan części wód, jeżeli tak, to jakie?</p>	<p>Planuje się wprowadzić do realizacji następujące działania minimalizujące wpływ realizowanych prac na środowisko wodne:</p> <ul style="list-style-type: none"> - stosowanie sprzętu, maszyn, pojazdów sprawnych technicznie tak, aby nie następowały niekontrolowane wycieki substancji napędowych, - prowadzenie prac z brzegu (bez wjeżdżania do koryta) – w związku z szerokością koryta cieku nie ma konieczności wjeżdżania do koryta, jak i prowadzenia prac z wody – przy użyciu jednostek pływających - stosowane materiały mają zapewnić ochronę wszystkich komponentów środowiska - nieustannie podczas prowadzenia prac należy zachować dbałość o stan ekologiczny wód i terenów sąsiednich - stosowane materiały mają do minimum ograniczyć wpływ na środowisko przyrodnicze - zapewnienie sprzętu i środków do neutralizacji mogących wystąpić potencjalnie skażeń środowiska (głównie oleje i substancje ropopochodne), - przeprowadzenie prac w korycie poza okresem tarła ryb zinwentaryzowanych na etapie sporządzania karty informacyjnej przedsięwzięcia, - zachowanie przepływu biologicznego zapewniającego odpowiednią głębokość i prędkość przepływu dla ichtiofauny, - zachowanie w stanie jak najmniej zmienionym podłoża piaszczystego, roślinności wodnej, podłoża kamienistego czy też ewentualnie wprowadzenie do koryta głazów różnicujących nurt w rzece. - przenoszenie organizmów zinwentaryzowanych w otoczeniu miejsca prowadzenia prac w bezpieczne miejsce wszelkie zaobserwowane w otoczeniu miejsca wykonywania prac organizmy żywe (gł. mięczaki – ślimaki, małże, płazy – ogoniaste i bezogoniaste) - wyłączenie z jakiegokolwiek ingerencji odcinków cieku ze stwierdzonymi siedliskami gatunków cennych - zabezpieczenie ewentualnych miejsc tankowania pojazdów (oddalenie od rzeki minimum 50 metrów) oraz zapewnienie powierzchni nieprzepuszczalnych na tym terenie - prowadzenie prac etapami, z przerwami mającymi na celu sedymentację osadów i tym samym zmniejszenie zmętnienia wody. - stosowanie materiałów naturalnych (kamień, faszyna, drewno itp.). - ograniczenie stosowania betonu – zastosowanie go jedynie do odbudowy (remontu) istniejących budowli w celu zapewnienia ich stateczności. - umocnienie koryta Strugi Dobrąg jedynie na odcinkach koniecznych – służących ochronie zabudowań, elementów infrastruktury, - pozostawienie fragmentów rzeki nieumocnionych, ewentualnie zastosowaniu kieszki faszynowej. Zastosowanie do umocnień skarp kieszki faszynowej umożliwi zatrzymywanie się na nich materiału niesionego przez wodę. Daje to możliwość wytworzenia bazy, na której rozwinie się świat mikroorganizmów oraz liczne grupy drobnych bezkręgowców. - na odcinkach cennych przyrodniczo – ograniczenie prac jedynie do ręcznego usunięcia zatorów w rzece
<p>Czy przyczyny tych zmian lub modyfikacji stanowią nadrzędny interes społeczny i/lub korzyści dla środowiska naturalnego i dla społeczeństwa płynące z osiągnięcia celów wymienionych w ust. 1, są mniejsze niż korzyści dla zdrowia ludzi, utrzymania bezpieczeństwa ludzi lub zrównoważonego rozwoju, wynikające ze zmian lub modyfikacji, jeżeli tak to jakie?</p>	<p>Przyczyny tych zmian lub modyfikacji stanowią nadrzędny interes społeczny, tj.: ochroną przed podtopieniami objęte są gospodarstwa rolne i grunty położone po obu stronach rzeki, na długości 6,2 km. W przypadku braku realizacji inwestycji występować będą liczne zalania obszarów użytkowanych rolniczo (ok. 250 ha). Straty z tego tytułu szacowane są na ok. 1,5 mln zł rocznie. Natomiast dzięki inwestycji około 20 gospodarstw rolnych (20 gospodarstw rolnych w obrębie geodezyjnym Ramsowo o wartości ok.16 mln zł) i 200 osób w samej wsi Ramsowo (30 budynków mieszkalnych wraz z gospodarczymi) będzie chronionych przed skutkami powodzi i podtopieniami. W całym obrębie Ramsowo zamieszkuje 590 osób. Przed skutkami powodzi i podtopień chronionych więc będzie 54 % mieszkańców obrębu Ramsowo. Ponadto zagrożenie mogą powodować stare rurociągi prowadzące wody Strugi Dobrąg, w tym przechodzący przez wieś Ramsowo. Zbiera on wody z pól oraz terenów leśnych położonych na północ od wsi. Likwidacja rurociągów i budowa koryta otwartego umożliwi lepszą kontrolę stanu technicznego koryta rzeki. Przed skutkami podtopień zostanie także zabezpieczona droga krajowa nr 16 w okolicach jeziora Dobrąg. W Gminie Barczewo przez którą płynie Struga Dobrąg użytki rolne zajmują 52% powierzchni a lasy 31%. Podstawową gałęzią rozwoju gospodarczego w gminie miejsko-wiejskiej Barczewo jest rolnictwo. Użytki rolne zajmują ponad połowę ogólnej powierzchni gminy, w tym: grunty orne stanowią 72% (11 565 ha), łąki i pastwiska 27,3% (4386 ha), a sady 0,8% (123 ha). Gminę charakteryzują dobre warunki naturalne do produkcji rolnej. Gmina jest typowym obszarem rolniczym, na którym do podstawowych form gospodarowania zalicza się produkcję roślinną i hodowlę zwierząt. Większość gospodarstw prowadzi działalność ogólnorolną. Największymi podmiotami prowadzącymi działalność rolniczą są: Gospodarstwo Ogrodnicze Łęgajny Sp. z o.o., Stacja Doświadczalna Oceny Odmian we Wróćkowie, Zakład Rolny w Odrytach oraz Zakład Rolny w Marunach. Zarejestrowane są</p>

NAZWA INWESTYCJI: Odtworzenie – kształtowanie przekroju podłużnego i poprzecznego oraz układu poziomego koryta Struga Dobrąg w km 0+000 – 6+220, gm. Barczewo, woj. warmińsko-mazurskie	
	<p>953 gospodarstwa rolne. W okolicach przez które płynie Struga Dobrąg rolnictwo stanowi jedyne źródło utrzymania mieszkańców a inwestycja przyczyni się do zachowania zatrudnienia na dotychczasowym poziomie a nawet pozwoli stworzyć dodatkowe miejsca pracy przy bezrobociu wynoszącym ok.12%.</p>
<p>Czy korzystne cele, którym służą te zmiany lub modyfikacje części wód, nie mogą, ze względu na możliwości techniczne czy nieproporcjonalnych kosztów, być osiągnięte za pomocą innych działań, znacznie korzystniejszych z punktu widzenia środowiska naturalnego? jeżeli tak, to dlaczego?</p>	<p>Wariant 0: zaniechanie robót, polegający na braku realizacji zaplanowanych robót, jak i innych technicznych prac zmierzających do poprawy stanu bezpieczeństwa przed podtopieniami, wiązałyby się z systematycznym niszczeniem koryta i erozją brzegów rzeki Struga Dobrąg, co przy każdych większych opadach wiązałyby się z zalewaniem okolicznych terenów, powodując powstawanie strat w rolnictwie i konieczność wypłacania z tego tytułu odszkodowań. Niepodejmowanie przedsięwzięcia będzie skutkowało pozostawieniem koryta strugi w istniejącym stanie. Dodatkowo pozostawienie rurociągu w obecnym, złym stanie technicznym może prowadzić do powstania niebezpieczeństwa jego załamania, a także zwiększenia częstotliwości podtopień przez zmniejszenie przekroju. W tym przypadku wzrosłoby zagrożenie podtopieniem przed i w miejscowości Ramsowo. Zamulenie koryta oraz zły stan techniczny budowli będzie skutkowało coraz częstszym i dłużej trwającym podtopieniem użytków zielonych i brakiem możliwości komunikacji pomiędzy wioskami. Przy pozostawieniu rzeki Struga Dobrąg w stanie istniejącym należałoby rozważyć możliwość przesiedlenia mieszkańców terenów najbardziej zagrożonych podtopieniami. Szacunkowa ilość mieszkańców których zdrowie, życie i mienie może być w sposób bezpośredni zagrożone to ok. 200, co daje koszt przesiedlenia rzędu ok. 12 mln złotych (za 20 gospodarstwa), i w porównaniu z planowanym kosztem inwestycji jest kwotą nieadekwatnie wysoką.</p> <p>Wariant I: system obwałowania. W ramach wariantu należałoby nasypać ciąg wałów w miejscach narażonych na występowanie wód z koryta i podtapianie terenów przyległych tj. na odcinku ok. 500m przed miejscowością Ramsowo oraz od m. Ramsowo do wpływu do jeziora Dobrąg (ok. 1,5km). Wiązałyby się to również z kształtowaniem koryta, pogłębieniem i wyprofilowaniem skarpu, tak żeby razem z obwałowaniem stworzyć najbardziej optymalny pod względem przepustowości przekrój (trapezowy). Na terenie m. Ramsowo należałoby odbudować rurociąg, który prowadzi obecnie wody Strugi Dobrąg, a który jest w złym stanie technicznym. Odbudowany rurociąg byłby dostosowany do ukształtowanego koryta i posiadałby przepustowość niezbędną do przechwycenia wód wezbraniowych.</p> <p>Realizacja doprowadziłaby do osiągnięcia celów stawianych inwestycji tylko w części tj. ochronie przed podtopieniami. Obwałowanie rzeki mogłoby wpłynąć negatywnie na działanie sieci drenażowej (utrudniony odpływ z sieci). Prace ziemne oraz ingerencja w środowisko mają szerszy zakres. Rzeka Dobrąg leży w granicach OChK Pojezierze Olsztyńskie na obszarze którego jest zakaz wykonywania prac ziemnych trwale zniekształcających rzeźbę terenu, z wyjątkiem prac związanych z zabezpieczeniem przeciwpowodziowym lub utrzymaniem, budową, odbudową, naprawą lub remontem urządzeń wodnych. Koszt inwestycji wyniósłby w tym wariantcie ok. 10 mln zł. Ze względu na duże koszty w stosunku do otrzymanych korzyści oraz rozwiązania nie sprzyjające renaturyzacji rzeki, wariant należy odrzucić.</p> <p>Wariant II: Odtworzenie – kształtowanie przekroju podłużnego i poprzecznego oraz układu poziomego koryta Struga Dobrąg w km 0+000 – 6+220, gm. Barczewo, woj. warmińsko-mazurskie</p> <p>Kształtowanie koryta wraz z odbudową budowli komunikacyjnych i rozbiórką rurociągów. W ramach wariantu należałoby wykonać pogłębienie dna koryta, które obecnie jest zamulone i w znacznym stopniu zarośnięte przez co ma ograniczoną przepustowość. Prace ziemne będą wykonywane w ograniczonym zakresie, dostosowanym do rzeczywistych. Zwiększenie efektywności odpływu wody ze zlewni oraz nieznaczne obniżenie zwierciadła wody pozwoli na poprawę stosunków gruntowo wodnych na terenach sąsiadujących z rzeką, użytkowanych rolniczo oraz poprawi bezpieczeństwo powodziowe znajdujących się poblizu rzeki zabudowań mieszkalnych i gospodarskich. Do likwidacji przeznaczono ok. 800m rurociągu na rzecz koryta otwartego umocnionego kieszka faszynową. Takie działanie jest korzystne z punktu widzenia poprawy przyrodniczej wartości cieku. W czasie trwania budowy zostanie zapewniony przepływ biologiczny w formie koryta obiegowego, tak aby nie doszło do przerwania ciągłości biologicznej rzeki. Koryto zostanie odtworzone w taki sposób aby stworzyć zróżnicowanie siedliskowe dla organizmów wodnych w postaci przegłębień, stosowanie narzutu kamiennego, wprowadzenie kamieni tworzących schronienia dla ryb. Ponadto inwestycja obejmuje</p>

NAZWA INWESTYCJI: Odtworzenie – kształtowanie przekroju podłużnego i poprzecznego oraz układu poziomego koryta Struga Dobrąg w km 0+000 – 6+220, gm. Barczewo, woj. warmińsko-mazurskie	
	odbudowę 7 szt. przepustów, które ze względu na zły stan techniczny stwarzają niebezpieczeństwo dla poruszających się po nich ludzi i maszyn oraz zaburzają ciągłość morfologiczną cieku. Kanał już wcześniej, w latach 80, był regulowany, nie można zatem określić jego charakteru jako naturalnego. Z tego względu inwestycja nie wpłynie negatywnie na stan przyrodniczy cieku oraz nie zostaną złamane zasady obowiązujące na terenie obszaru chronionego. Jest to wariant technicznie uzasadniony, pozwalający na osiągnięcie celów stawianych zadaniu inwestycyjnemu.
OCENA SPEŁNIENIA PRZESŁANEK ART. 4.8 RDW	
Czy stosowanie odstępstwa nie wyklucza lub nie przeszkadza w osiągnięciu celów RDW w innych częściach wód w tym samym obszarze dorzecza?	stosowanie odstępstwa nie wyklucza lub nie przeszkadza w osiągnięciu celów RDW w innych częściach wód w tym samym obszarze dorzecza
OCENA SPEŁNIENIA PRZESŁANEK ART. 4.9 RDW	
Czy stosowanie odstępstwa gwarantuje przynajmniej taki sam poziom bezpieczeństwa jak istniejące prawodawstwo wspólnotowe/ czy inwestycja jest zgodna z wdrażaniem innego prawodawstwa wspólnotowego dotyczącego ochrony środowiska?	stosowanie odstępstwa gwarantuje przynajmniej taki sam poziom bezpieczeństwa jak istniejące prawodawstwo wspólnotowe
INNE INFORMACJE	
Kod obszaru Natura 2000 (jeśli dotyczy)	nie dotyczy
Wynik oceny wpływu na obszar Natura 2000 (jeśli dotyczy)	nie dotyczy
Czy inwestycja jest realizowana w ramach PZRP?	nie dotyczy
Czy inwestycja zlokalizowana jest na zlewniach cieków WORP?	nie dotyczy

NAZWA INWESTYCJI: Odtworzenie – kształtowanie przekroju podłużnego i poprzecznego oraz układu poziomego koryta rzeki Struga Franknowo, gm. Jeziorany, woj. warmińsko-mazurskie.		
Inwestor	ZMiUW w Olsztynie	
ID inwestycji do aPGW	A_021_P	
ID inwestycji z PZRP	nie dotyczy	
Region wodny	region wodny Łyny i Węgorapy	
Województwo	warmińsko-mazurskie	
Powiat	olsztyński	
Gmina	Jeziorany (obszar wiejski)	
Ciek	Struga Franknowo	
Kwalifikacja inwestycji wg art. 3 Prawa Budowlanego	przebudowa	
Rodzaj inwestycji	prace w korycie	
Cel inwestycji	rolnictwo/melioracje	
Inny cel inwestycji (jeśli dotyczy)	nie dotyczy	
Data zakończenia inwestycji/ planowana data zakończenia inwestycji	2020	
Koszty realizacji inwestycji [PLN]	3300000	
Źródło finansowania inwestycji	środki UE, budżet państwa	
IDENTYFIKACJA JCWP W ZASIĘGU ODDZIAŁYWANIA INWESTYCJI		
JCWP na której/których zlokalizowana jest inwestycja oraz może spowodować nieosiągnięcie dobrego stanu/potencjału wód	Kod/y JCWP	RW700018584649
	Nazwa/y JCWP	Kanał Frąknowo
	Typ/y JCWP	18
JCWP na którą/które inwestycja może mieć wpływ, ale nie spowoduje nieosiągnięcia dobrego stanu/potencjału wód	Kod/y JCWP	nie dotyczy
	Nazwa/y JCWP	nie dotyczy
	Typ/y JCWP	nie dotyczy
IDENTYFIKACJA JCWPd W ZASIĘGU ODDZIAŁYWANIA INWESTYCJI		
JCWPd na której/których zlokalizowana jest inwestycja	Kod/y JCWPd	PLGW700020
JCWPd dla której/których inwestycja może spowodować nieosiągnięcie dobrego stanu wód	Kod/y JCWPd	nie dotyczy

NAZWA INWESTYCJI: Odtworzenie – kształtowanie przekroju podłużnego i poprzecznego oraz układu poziomego koryta rzeki Struga Franknowo, gm. Jeziorany, woj. warmińsko-mazurskie.	
OCENA SPEŁNIENIA PRZESŁANEK ART. 4.7 RDW	
<p>Czy zostały podjęte wszystkie możliwe kroki zmierzające do ograniczenia niekorzystnego wpływu na stan części wód, jeżeli tak, to jakie?</p>	<p>teren pod plac budowy, pas technologiczny, miejsce składowania materiałów winno być ograniczone do minimum, w sposób nieingerujący znacznie w istniejące siedliska</p> <ul style="list-style-type: none"> - ewentualne miejsca tankowania pojazdów powinny być oddalone od rzeki oraz wszelkich innych cieków i zbiorników i powinny mieć powierzchnię nieprzepuszczalną - po zakończeniu prac teren objęty inwestycją ma zostać przywrócony do stanu pierwotnego – wraz z rekonstrukcją naturalnego zbiorowiska roślinnego w szczególności w obrębie pasa roboczego, - zastosowany sprzęt, maszyny i pojazdy będą sprawne technicznie tak, aby nie następowały niekontrolowane wycieki substancji napędowych, - sprzęt ma być poddawany okresowym, regularnym przeglądom technicznym - wszelkie prace prowadzone będą z brzegu (bez wjeżdżania do koryta) - konieczność zapewnienia sprzętu i środków do neutralizacji mogących wystąpić potencjalnie skażeń środowiska, - prace w korycie cieku zostaną przeprowadzone poza okresem tarła cennych gatunków ryb zinwentaryzowanych na etapie sporządzania karty informacyjnej przedsięwzięcia, - zachowanie przepływu biologicznego zapewniającego odpowiednią głębokość i prędkość przepływu dla ichtiofauny i pozostałych organizmów wodnych, - w zależności od rodzajów ryb dominujących w cieku szczególna uwaga zostanie zwrócona na zachowanie podłoża piaszczystego, zachowanie roślinności wodnej, wprowadzenie podłoża kamienistego czy też ewentualnie wprowadzenie do koryta głazów różnicujących nurt w rzece. - przeprowadzenie wycinki drzew i krzewów poza okresem lęgowym ptaków - wyłączenie z wycinki drzew dziuplastych i wyraźnie spróchniałych - zabezpieczenie przez odeskowanie drzew nieprzeznaczonych do wycinki – stanowią miejsce bytności i schronienia organizmów, zacinają koryto - wszelkie zaobserwowane w otoczeniu miejsca wykonywania prac organizmy żywe (gł. mięczaki, płazy) mają być przenoszone w bezpieczny sposób w miejsce nieobjęte pracami budowlanymi - drogi dojazdowe, składy materiałów, place manewrowe mają być zlokalizowane i rozwiązane w taki sposób, by nie ingerować w istniejące biotopy. - do wykonania inwestycji należy stosować materiały naturalne (kamień, faszyna, drewno itp.). - należy ograniczyć stosowanie betonu – ma być stosowany jedynie do odbudowy (remontu) istniejących budowli w celu zapewnienia ich stateczności. - umocnienia koryt cieków mają być wykonywane jedynie na odcinkach koniecznych – służących ochronie zabudowań, elementów infrastruktury - odcinki rzeki w głównej mierze mają zostać nieumocnione, ewentualnie zostanie zastosowana kiszka faszynowa. Zastosowanie do umocnień skarp kieszki faszynowej umożliwi zatrzymywanie się na nich materiału niesionego przez wodę. Daje to możliwość wytworzenia bazy, na której rozwinie się świat mikroorganizmów oraz liczne grupy drobnych bezkręgowców. - w celu zniwelowania zamulenia podczas prowadzenia prac bezpośrednio w korycie cieku prace mają być prowadzone etapami, z przerwami mającymi na celu sedymentację osadów i tym samym zmniejszenie zmętnienia wody. - należy oszczędnie korzystać z terenu, aby w jak najmniejszym stopniu ingerować w siedliska przyrodnicze.
<p>Czy przyczyny tych zmian lub modyfikacji stanowią nadrzędny interes społeczny i/lub korzyści dla środowiska naturalnego i dla społeczeństwa płynące z osiągnięcia celów wymienionych w ust. 1, są mniejsze niż korzyści dla zdrowia ludzi, utrzymania bezpieczeństwa ludzi lub zrównoważonego rozwoju, wynikające ze zmian lub modyfikacji, jeżeli tak to jakie?</p>	<p>Przyczyny tych zmian lub modyfikacji stanowią nadrzędny interes społeczny, tj.:</p> <p>W przypadku braku realizacji inwestycji występować będą liczne zalania obszarów użytkowanych rolniczo.</p> <p>W rejonie przyległym do rzeki znajduje się około 20 gospodarstw rolnych (wartość ok. 16 mln zł), zabudowania wsi Franknowo (ok. 200 mieszkańców i ich mienie co stanowi blisko 30% populacji wsi Franknowo) oraz drogi gminne i lokalne drogi dojazdowe do pól. Wartość zagrożonego mienia to szacunkowo co najmniej 10 mln zł dla terenu wsi Franknowo (budynki mieszkalne, lokale handlowe, punkty usługowe, poczta, remiza strażyacka, zlewnia mleka, szkoła i budynek dawnej stacji kolejowej). Podtapianie terenów użytkowanych rolniczo występuje na obszarze nawet 150 ha i powoduje obniżenie wartości upraw o około 20%. W przypadku braku inwestycji występować będą podtopienia na powierzchni ok. 150 ha i zalaniu ok. 50 ha użytków rolnych powodując straty w wysokości 500 tys. zł. W rolnictwie zatrudnionych jest 40% ludności czynnej zawodowo. Realizacja inwestycji wyeliminuje ponoszone straty, polepszy zdolności produkcyjne gleby, ułatwi jej uprawianie oraz zapewni ochronę przed podtopieniami użytków rolnych a także może zwiększyć stopień zatrudnienia dzięki odzyskanym dla gospodarki gruntom.</p>

NAZWA INWESTYCJI: Odtworzenie – kształtowanie przekroju podłużnego i poprzecznego oraz układu poziomego koryta rzeki Struga Franknowo, gm. Jeziorany, woj. warmińsko-mazurskie.	
<p>Czy korzystne cele, którym służą te zmiany lub modyfikacje części wód, nie mogą, ze względu na możliwości techniczne czy nieproporcjonalnych kosztów, być osiągnięte za pomocą innych działań, znacznie korzystniejszych z punktu widzenia środowiska naturalnego? jeżeli tak, to dlaczego?</p>	<p>WARIANT 0 Wariant nietechniczny. Polegający na całkowitym zaniechaniu prowadzenia robót w korycie rzeki, nie zapobiegnięcym występującym corocznie podtopieniem przyległych do rzeki gruntów i zabudowań. Ponieważ grunty zalewane są co roku systematycznie zmniejsza się ich zdolność produkcyjna i przydatność rolnicza. Pozostawienie tego terenu bez działań inwestycyjnych spowoduje konieczność przesiedlenia 20 gospodarstw rolnych oraz ok. 200 mieszkańców wsi Franknowo co wiązało się będzie z szacunkowym kosztem 20 mln zł. Podtapianie terenów użytkowanych rolniczo występuje na obszarze nawet 150 ha i powoduje obniżenie wartości upraw o około 20%, a wariant nietechniczny spowoduje konieczność corocznej wypłaty odszkodowań dla właścicieli tych gruntów (nawet 500 tys. zł rocznie) lub też wykupu tych gruntów na rzecz Skarbu Państwa (nawet 4 mln zł). Brak jest zatem ekonomicznego uzasadnienia tego wariantu.</p> <p>WARIANT I Wykonanie kompleksowej zabudowy koryta rzeki. Wykonanie kompleksowej odbudowy koryta rzeki umocnieniami technicznymi z materiałów ciężkich, np. płytami betonowymi, z pogłębieniem i nadaniem korytu kształtu trapezu. Taki zakres robót zapewni szybki przepływ wody w rzece i zapewni bezpieczne przeprowadzenie wód wysokich i fali wezbraniowej. Wykonanie prac budowlanych w powyższy spowoduje znaczną ingerencję w środowisko naturalne, tym bardziej, że zmiana parametrów koryta rzeki (skarpowanie i pogłębienie dna na całej długości) wymusi konieczność rozbiórki wszystkich budowli znajdujących się na cieku i budowy w ich miejscu nowych, większych, o parametrach dostosowanych do zwiększonych przepływów w rzece. Koszt takiego przedsięwzięcia wyniesie ok. 8 mln zł. Taki wariant spowoduje ogromną ingerencję w koryto cieku oraz sprzeciw właścicieli gruntów przyległych do rzeki. Zapewnienie sprawnego odpływu wód jest efektem pożądanym z punktu widzenia celu ochrona przed powodzią, jednakże wariant powyższy należy odrzucić, gdyż nie jest racjonalny ze względów środowiskowych, społecznych i ekonomicznych.</p> <p>WARIANT II Zbiornik retencyjny lub tarasy zalewowe. Obszar planowanej inwestycji położony na terenie gminy Jeziorany. Na obszarach tych przeważa krajobraz nizinny. W sąsiedztwie rzeki znajdują się kompleksy pastwiskowo – łąkowe. Na obszarach położonych w pobliżu rzeki brak jest naturalnych obniżen terenowych, które umożliwiłyby lokalizację zbiornika retencyjnego. Ewentualne wykonanie takiego zbiornika wiązałoby się z jego dużą powierzchnią przy niewielkiej głębokości, bądź koniecznością wykonania dużego zakresu robót ziemnych w celu zwiększenia głębokości zbiornika i zmniejszenia powierzchni przez niego zajmowanej. Rzeka na rozpatrywanym odcinku ma szerokość w dzień średnio 1,5-2m. W celu zalewania gruntów położonych przy rzece analizowano budowę zbiornika retencyjnego o głębokości ok. 2,0m, który dla rzeki Stara Łyna musiałby mieć powierzchnię minimum 30 ha. Zbiornik musiałby mieć położenie powyżej rozpatrywanego odcinka. Należy pamiętać, że opór społeczny oraz wysokie koszty realizacji zbiornika retencyjnego na tym terenie, związane zarówno z koniecznym do wykonania zakresem robót jak i koniecznością wykupu gruntów pod ewentualny zbiornik. Zbiornik retencyjny o dużej powierzchni, znacznie zmniejszyłby areał gruntów użytkowanych rolniczo na obszarze, gdzie rolnictwo jest podstawowym źródłem dochodu mieszkańców. Koszty samego wykupu gruntów sięgają rzędu ok 0,5 mln złotych, przy założeniu, że na całej jego powierzchni występują najstabsze grunty rolne. Wykonanie inwestycji w tym wariantcie umożliwi co prawda realizację zamierzonego celu jakim jest ochrona przed powodzią, jednakże wariant ten należy wykluczyć ze względu na nieproporcjonalnie wysokie koszty zarówno ekonomiczne jak i społeczne, ponieważ wykonanie zadania w tym wariantcie wiązałoby się z koniecznością wykupu gruntów od prywatnych właścicieli -sprzeciw okolicznych rolników i zmniejszenie areału użytkowanego rolniczo. Jest to sprzeczne z zadaniem prac melioracyjnych.</p> <p>WARIANT III W ramach zadania inwestycyjnego przewiduje się kształtowanie profilu podłużnego poprzez umocnienie stopy skarpy kiszka faszynową jedynie w wybranych miejscach, narażonych na podmywanie skarp. Zastosowanie do umocnień skarp kieszki faszynowej umożliwi zatrzymywanie się na nich materiału niesionego przez wodę, faszyna jako surowiec naturalny stanowi doskonale schronienie dla drobnych organizmów, a nagromadzony materiał organiczny stanowić będzie dla nich pożywienie), kształtowanie profilu poprzecznego poprzez odcinkowe profilowanie skarp, rozplantowanie i zagospodarowanie uzyskanego urobku z dna cieku (w przypadku zinwentaryzowania cennych siedlisk bądź gatunków odcinki te zostaną całkowicie wyłączone z prac inwestycyjnych, na pozostałych odcinkach prace prowadzone będą etapami, a front robót będzie stale kontrolowany pod kątem występowania w rzece organizmów żywych, w przypadku ich zaobserwowania należy je w bezpieczny sposób przenieść w miejsce nieobjęte pracami budowlanymi). Roboty będą prowadzone w korycie istniejącym bez zmiany trasy rzeki. Inwestycja ta jest bardzo ważna z punktu widzenia lokalnej społeczności, a jej wpływ na środowisko będzie nieznaczny i dotyczył będzie jedynie fazy realizacji. Jest to wariant najbardziej uzasadniony ekonomicznie i społecznie, a cele nie mogą być osiągnięte za pomocą innych działań korzystniejszych z punktu widzenia środowiska. Inwestycja przyczyni się do bezpiecznego przeprowadzenia wód przez tereny miejskie oraz ochronę terenów użytkowanych rolniczo, a co za tym idzie do zmniejszenia zagrożenia powodziowego. Regulacja rzeki będzie miała miejsce jedynie na terenie najbardziej zagrożonym na zalanie w korycie istniejącym, bez zmiany trasy rzeki. Oddziaływanie inwestycji będzie miało charakter krótkoterminowy i będzie ograniczone tylko do czasu pracy maszyn w korycie rzeki, i po zakończeniu realizacji inwestycji jego skutki całkowicie</p>

NAZWA INWESTYCJI: Odtworzenie – kształtowanie przekroju podłużnego i poprzecznego oraz układu poziomego koryta rzeki Struga Franknowo, gm. Jeziorany, woj. warmińsko-mazurskie.	
	ustąpią.
OCENA SPEŁNIENIA PRZESŁANEK ART. 4.8 RDW	
Czy stosowanie odstępstwa nie wyklucza lub nie przeszkadza w osiągnięciu celów RDW w innych częściach wód w tym samym obszarze dorzecza?	stosowanie odstępstwa nie wyklucza lub nie przeszkadza w osiągnięciu celów RDW w innych częściach wód w tym samym obszarze dorzecza
OCENA SPEŁNIENIA PRZESŁANEK ART. 4.9 RDW	
Czy stosowanie odstępstwa gwarantuje przynajmniej taki sam poziom bezpieczeństwa jak istniejące prawodawstwo wspólnotowe/ czy inwestycja jest zgodna z wdrażaniem innego prawodawstwa wspólnotowego dotyczącego ochrony środowiska?	stosowanie odstępstwa gwarantuje przynajmniej taki sam poziom bezpieczeństwa jak istniejące prawodawstwo wspólnotowe
INNE INFORMACJE	
Kod obszaru Natura 2000 (jeśli dotyczy)	nie dotyczy
Wynik oceny wpływu na obszar Natura 2000 (jeśli dotyczy)	nie dotyczy
Czy inwestycja jest realizowana w ramach PZRP?	nie dotyczy
Czy inwestycja zlokalizowana jest na zlewniach cieków WORP?	nie dotyczy

NAZWA INWESTYCJI: Odtworzenie-kształtowanie przekroju podłużnego i poprzecznego oraz układu poziomego koryta rzeki Czerwonka, gm. Biskupiec, woj. warmińsko-mazurskie		
Inwestor	ZMiUW w Olsztynie	
ID inwestycji do aPGW	A_025_P	
ID inwestycji z PZRP	nie dotyczy	
Region wodny	region wodny Łyny i Węgorapy	
Województwo	warmińsko-mazurskie	
Powiat	olsztyński	
Gmina	Biskupiec (obszar wiejski)	
Ciek	Czerwonka	
Kwalifikacja inwestycji wg art. 3 Prawa Budowlanego	przebudowa	
Rodzaj inwestycji	prace w korycie	
Cel inwestycji	rolnictwo/melioracje	
Inny cel inwestycji (jeśli dotyczy)	nie dotyczy	
Data zakończenia inwestycji/ planowana data zakończenia inwestycji	2020	
Koszty realizacji inwestycji [PLN]	2080000	
Źródło finansowania inwestycji	środki UE, budżet państwa	
IDENTYFIKACJA JCWP W ZASIĘGU ODDZIAŁYWANIA INWESTYCJI		
JCWP na której/których zlokalizowana jest inwestycja oraz może spowodować nieosiągnięcie dobrego stanu/potencjału wód	Kod/y JCWP	RW7000255844579
	Nazwa/y JCWP	Wadąg do wypływu z jez. Pisz
	Typ/y JCWP	25
JCWP na którą/które inwestycja może mieć wpływ, ale nie spowoduje nieosiągnięcia dobrego stanu/potencjału wód	Kod/y JCWP	nie dotyczy
	Nazwa/y JCWP	nie dotyczy
	Typ/y JCWP	nie dotyczy
IDENTYFIKACJA JCWPd W ZASIĘGU ODDZIAŁYWANIA INWESTYCJI		
JCWPd na której/których zlokalizowana jest inwestycja	Kod/y JCWPd	PLGW700020
JCWPd dla której/których inwestycja może spowodować nieosiągnięcie dobrego stanu wód	Kod/y JCWPd	nie dotyczy

NAZWA INWESTYCJI: Odtworzenie-kształtowanie przekroju podłużnego i poprzecznego oraz układu poziomego koryta rzeki Czerwonka, gm. Biskupiec, woj. warmińsko-mazurskie

OCENA SPEŁNIENIA PRZESŁANEK ART. 4.7 RDW

<p>Czy zostały podjęte wszystkie możliwe kroki zmierzające do ograniczenia niekorzystnego wpływu na stan części wód, jeżeli tak, to jakie?</p>	<p>należy oszczędnie korzystać z terenu, aby w jak najmniejszym stopniu ingerować w siedliska przyrodnicze – głównie siedliska hydrofilne</p> <ul style="list-style-type: none"> - stosowane materiały mają zapewnić ochronę wszystkich komponentów środowiska - nieustannie podczas prowadzenia prac należy zachować dbałość o stan ekologiczny wód i terenów sąsiednich - prace w korycie ciekłu zostaną przeprowadzone poza okresem tarła cennych gatunków ryb zinwentaryzowanych na etapie sporządzania karty informacyjnej przedsięwzięcia, - zachowanie przepływu biologicznego zapewniającego odpowiednią głębokość i prędkość przepływu dla ichtiofauny i pozostałych organizmów wodnych, - w zależności od rodzajów ryb dominujących w ciekłu szczególna uwaga zostanie zwrócona na zachowanie podłoża piaszczystego, zachowanie roślinności wodnej, wprowadzenie podłoża kamienistego czy też ewentualnie wprowadzenie do koryta głazów różnicujących nurt w rzece. - przeprowadzenie wycinki drzew i krzewów poza okresem lęgowym ptaków - wyłączenie z wycinki drzew dziuplastych i wyraźnie spróchniałych - zabezpieczenie przez odeskowanie drzew nieprzeznaczonych do wycinki – stanowią miejsce bytności i schronienia organizmów, zacieniają koryto - wszelkie zaobserwowane w otoczeniu miejsca wykonywania prac organizmy żywe (gł. mięczaki, płazy) mają być przenoszone w bezpieczny sposób w miejsce nieobjęte pracami budowlanymi - prace winny być prowadzone jedynie w porze dziennej - teren niezbędny do prowadzenia prac, w tym zaplecze budowy powinno być ograniczone do minimum, w sposób nieingerujący znacznie w istniejące naturalne biotopy - drogi dojazdowe, składy materiałów, place manewrowe mają być zlokalizowane i rozwiązane w taki sposób, by nie ingerować w środowisko naturalne – szczególnie w siedliska hydrogeniczne - zastosowany sprzęt, maszyny i pojazdy będą sprawne technicznie tak, aby nie następowały niekontrolowane wycieki substancji napędowych, - wszelkie prace prowadzi z brzegu, preferować prace wykonywane sposobem ręcznym, bez używania sprzętu budowlanego - konieczność zapewnienia sprzętu i środków do neutralizacji mogących wystąpić potencjalnie skażeń środowiska, - miejsca tankowania pojazdów powinny być oddalone od rzeki oraz wszelkich innych cieków i zbiorników i powinny mieć powierzchnię nieprzepuszczalną - należy unikać wielogodzinnych, ciągłych prac sprzętu oraz pracy na tzw. biegu jałowym – ma to zapobiec nadmiernemu zużyciu substancji ropopochodnych i ograniczyć konieczność tankowania pojazdów - ciężki sprzęt budowlany będzie wywożony z miejsca realizacji prac po zakończeniu robót z jego udziałem - po zakończeniu prac teren objęty inwestycją ma zostać przywrócony do stanu pierwotnego – wraz z rekonstrukcją naturalnego zbiorowiska roślinnego w szczególności w obrębie pasa roboczego, - w celu minimalizacji oddziaływania na wodę należy zapewnić dla osób pracujących przy wykonywaniu robót przenośne sanitariaty - prace w korycie mają być prowadzone etapami, z przerwami mającymi na celu sedymentację osadów i tym samym zmniejszenie zmętnienia wody. - do wykonania inwestycji należy stosować wyłącznie materiały naturalne (kamień, faszyna, drewno itp.). - należy ograniczyć stosowanie betonu – ma być stosowany jedynie do odbudowy (remontu) istniejących budowli w celu zapewnienia ich stateczności. - umocnienia koryt cieków mają być wykonywane jedynie na odcinkach koniecznych – służących ochronie zabudowań, elementów infrastruktury, czy też zinwentaryzowanym siedliskom cennym, dla których nadmierne uwilgotnienie jest zjawiskiem niekorzystnym. - odcinki strugi w głównej mierze mają zostać nieumocnione, ewentualnie zostanie zastosowana kieszka faszynowa. Zastosowanie do umocnień skarp kieszki faszynowej umożliwi zatrzymywanie się na nich materiału niesionego przez wodę. Daje to możliwość wytworzenia bazy, na której rozwinie się świat mikroorganizmów oraz liczne grupy drobnych bezkręgowców.
--	---

NAZWA INWESTYCJI: Odtworzenie-kształtowanie przekroju podłużnego i poprzecznego oraz układu poziomego koryta rzeki Czerwonka, gm. Biskupiec, woj. warmińsko-mazurskie

<p>Czy przyczyny tych zmian lub modyfikacji stanowią nadrzędny interes społeczny i/lub korzyści dla środowiska naturalnego i dla społeczeństwa płynące z osiągnięcia celów wymienionych w ust. 1, są mniejsze niż korzyści dla zdrowia ludzi, utrzymania bezpieczeństwa ludzi lub zrównoważonego rozwoju, wynikające ze zmian lub modyfikacji, jeżeli tak to jakie?</p>	<p>Przyczyny tych zmian lub modyfikacji stanowią nadrzędny interes społeczny, tj.: ochroną przed zalewaniem i podtopieniami objęte będą obszary użytkowane rolniczo (obrębny Droszewo, Czerwonka, Stryjowo, Bredynki, Stanlewo, Szymonowo) położone po obu stronach rzeki na odcinku ok. 16 km. W przypadku braku realizacji inwestycji występować będą podtopienia na powierzchni około 400 ha gruntów ornych i użytków zielonych powodujących coroczną stratę w plonach około 45 gospodarstw rolnych na kwotę 1,5 mln zł. Dodatkowo, przed skutkami podtopień zostanie zabezpieczona droga powiatowa nr 590 Biskupiec - Reszel. Na obszarze objętym inwestycją jest prowadzona intensywna gospodarka rolna ponieważ rolnictwo jest podstawową gałęzią rozwoju gospodarczego w gminie miejsko-wiejskiej Biskupiec. Gmina jest typowym obszarem rolniczym, na którym do podstawowych form gospodarowania zalicza się produkcję roślinną i hodowlę zwierząt. Użytki rolne zajmują 57,8% powierzchni gminy, 26% to lasy. Bezrobocie osiąga poziom 19%. Większość gospodarstw prowadzi działalność ogólnorolną. W uprawach dominują zboża, rośliny okopowe, strączkowe, oleiste oraz warzywa, a w hodowli: trzoda chlewna, bydło i drób. Podtapianie co roku 400 ha uniemożliwia prawidłowe użytkowanie gruntów. Jedynie poprawa warunków wilgotnościowych na terenach przyległych do rzeki umożliwi odpowiednie gospodarowanie a ponadto przyczyni się do utrzymania obecnego stanu zatrudnienia bądź jego wzrostu.</p>
<p>Czy korzystne cele, którym służą te zmiany lub modyfikacje części wód, nie mogą, ze względu na możliwości techniczne czy nieproporcjonalnych kosztów, być osiągnięte za pomocą innych działań, znacznie korzystniejszych z punktu widzenia środowiska naturalnego? jeżeli tak, to dlaczego?</p>	<p>WARIANT 0: Polegający na zaniechaniu prowadzenia robót w korycie rzeki. Niepodejmowanie przedsięwzięcia mającego na celu poprawienie bezpieczeństwa w zakresie podtopień użytków rolnych spowoduje, iż w dalszym ciągu będzie dochodzić do strat w rolnictwie z tego tytułu. Zamulenie koryta oraz zły stan techniczny budowli będzie skutkowało coraz częstszym i dłużej trwającym podtopieniem użytków zielonych i brakiem możliwości komunikacji pomiędzy użytkami. Dla odcinka objętego zakresem planowanej inwestycji na rzece Czerwonka teoretycznie można by dokonać przesiedlenia części gospodarstw, jednakże koszty takiej operacji byłyby niewspółmiernie wysokie. Koszty przesiedlenia 45 gospodarstw to szacunkowo 25-27 mln zł. Podtapianych co roku jest również ok. 400 ha gruntów, brak podjęcia działań inwestycyjnych spowoduje konieczność wypłaty odszkodowań lub wykupu tego obszaru w celu pozostawienia go jako naturalnych terenów zalewowych. Wariant nietechniczny nie zabezpieczy również w żaden sposób drogi powiatowej nr 590 Biskupiec – Reszel, która przebiega przez rzekę. Po przeanalizowaniu wariant ten odrzucono.</p> <p>Wariant I: Przeanalizowano warianty przedsięwzięcia polegające na budowie przepompowni melioracyjnych i obwałowań dla zapewnienia optymalnych warunków wilgotnościowych na podtapianych użytkach rolnych, posesjach gospodarczych i posesjach rekreacyjnych. W terenie zabudowanym wsi Czerwonka, gdzie następuje podmywanie skarp i osuwanie gruntów. Na pozostałych odcinkach w obrębie użytków rolnych i terenów rekreacyjnych można zastosować wariantowo odwodnienie stacjami pomp. W tej sytuacji zasłaby potrzeba wybudowania 6 stacji pomp dla odwodnienia 290 ha gruntów w miejscowościach: Czerwonka, Stryjowo i Łabuchy oraz co najmniej 22 lokalne pompownie na posesjach rekreacyjnych oraz około 12 km obwałowań i grobli. Koszt tego wariantu wyniósłby: 6 x 700 tys. zł (przepompownie) + 22 x 160 tys. zł (małe przepompownie) + 12 km x 500 tys. zł (obwałowania) = 13 720 tys. zł. Wariant ten nie może zostać wykonany ze względu na nieproporcjonalnie wysokie koszty w stosunku do uzyskanych zysków. Wykonanie zadania w tym wariantcie wiązałoby się z koniecznością wykupu gruntów od prywatnych właścicieli oraz kosztem wykonania robót budowlanych a także budżetowy sprzeciw miejscowej społeczności. Wykup gruntów pod budowę stacji pomp, wałów i dróg dojazdowych spowodowałoby znaczne zmniejszenie areałów dostępnych pod uprawę/hodowlę i wypas. Zadaniem planowanej melioracji jest zwiększenie powierzchni, która może być wykorzystywana rolniczo, jak również wzrost plonów. W przypadku budowy przepompowni melioracyjnych z infrastrukturą pierwsza przesłanka nie zostanie spełniona.</p> <p>Wariant II: odtworzenie koryta. W ramach inwestycji wykonano by ograniczoną ilość robót ziemnych, jedynie w miejscach gdzie rzeka jest znacznie zamulona lub przewężona i jej przekrój poprzeczny jest niewystarczający do prawidłowego odprowadzenia wód ze zlewni. W miejscach gdzie rzeka przepływa w pobliżu budynków lub przez tereny zurbanizowane należałoby wyprofilować skarpy oraz umocnić je kiszka faszynową. Dzięki temu zmniejszono by erozję boczną oraz zwiększono bezpieczeństwo ludzi i mienia przed osuwaniem się skarp. Na odcinku przepływającym przez kompleks leśny Leśnictwa Dębowo priorytetem jest udroźnienie rzeki w sposób zapewniający równomierny odpływ z rowów odwadniających. Ze względu na naturalny charakter rzeki na tym odcinku oraz cenne przyrodniczo tereny leśnictwa prace zostałyby ograniczone jedynie do prac ziemnych i w stopniu nie większym niż zapewniający drożność cieku z jednoczesnym wykorzystaniem rozwiązań ekologicznych takich jak: pozostawienie na jednym z brzegów roślinności lub karp pni w celu stworzenia miejsc bytowania organizmów wodnych, umocnienia dna i brzegów wylotów z rowów w postaci narzutu kamiennego. Dodatkowo w ramach inwestycji przewidziano budowę 3 zastawek piętrzących wodę do nawodnień oraz przebudowę budowli komunikacyjnych będących w złym stanie technicznym i grożących niebezpieczeństwem dla ludzi i maszyn. Ze względu na cel jaki ma spełnić inwestycja jest to wariant najbardziej korzystny. Oprócz poprawy przepustowości koryta, a w związku z tym zwiększenia bezpieczeństwa przed podtopieniami terenów przyległych jest rozwiązaniem najmniej ingerującym w</p>

NAZWA INWESTYCJI: Odtworzenie-kształtowanie przekroju podłużnego i poprzecznego oraz układu poziomego koryta rzeki Czerwonka, gm. Biskupiec, woj. warmińsko-mazurskie	
	środowisko przyrodnicze.
OCENA SPEŁNIENIA PRZESŁANEK ART. 4.8 RDW	
Czy stosowanie odstępstwa nie wyklucza lub nie przeszkadza w osiągnięciu celów RDW w innych częściach wód w tym samym obszarze dorzecza?	stosowanie odstępstwa nie wyklucza lub nie przeszkadza w osiągnięciu celów RDW w innych częściach wód w tym samym obszarze dorzecza
OCENA SPEŁNIENIA PRZESŁANEK ART. 4.9 RDW	
Czy stosowanie odstępstwa gwarantuje przynajmniej taki sam poziom bezpieczeństwa jak istniejące prawodawstwo wspólnotowe/ czy inwestycja jest zgodna z wdrażaniem innego prawodawstwa wspólnotowego dotyczącego ochrony środowiska?	stosowanie odstępstwa gwarantuje przynajmniej taki sam poziom bezpieczeństwa jak istniejące prawodawstwo wspólnotowe
INNE INFORMACJE	
Kod obszaru Natura 2000 (jeśli dotyczy)	nie dotyczy
Wynik oceny wpływu na obszar Natura 2000 (jeśli dotyczy)	nie dotyczy
Czy inwestycja jest realizowana w ramach PZRP?	nie dotyczy
Czy inwestycja zlokalizowana jest na zlewniach cieków WORP?	nie dotyczy

NAZWA INWESTYCJI: Odtworzenie – kształtowanie przekroju podłużnego i poprzecznego oraz układu poziomego koryta Strugi Warkalskiej w km 1+000 – 8+790, gm. Jonkowo, woj. warmińsko-mazurskie		
Inwestor	ZMiUW w Olsztynie	
ID inwestycji do aPGW	A_031_P	
ID inwestycji z PZRP	nie dotyczy	
Region wodny	region wodny Łyny i Węgorapy	
Województwo	warmińsko-mazurskie	
Powiat	olsztyński	
Gmina	Jonkowo	
Ciek	Struga Warkalska	
Kwalifikacja inwestycji wg art. 3 Prawa Budowlanego	przebudowa	
Rodzaj inwestycji	prace w korycie	
Cel inwestycji	rolnictwo/melioracje	
Inny cel inwestycji (jeśli dotyczy)	nie dotyczy	
Data zakończenia inwestycji/ planowana data zakończenia inwestycji	2020	
Koszty realizacji inwestycji [PLN]	2497000	
Źródło finansowania inwestycji	środki UE, budżet państwa	
IDENTYFIKACJA JCWP W ZASIĘGU ODDZIAŁYWANIA INWESTYCJI		
JCWP na której/których zlokalizowana jest inwestycja oraz może spowodować nieosiągnięcie dobrego stanu/potencjału wód	Kod/y JCWP	RW700018584529
	Nazwa/y JCWP	Stara Łyna
	Typ/y JCWP	18
JCWP na którą/które inwestycja może mieć wpływ, ale nie spowoduje nieosiągnięcia dobrego stanu/potencjału wód	Kod/y JCWP	nie dotyczy
	Nazwa/y JCWP	nie dotyczy
	Typ/y JCWP	nie dotyczy
IDENTYFIKACJA JCWPd W ZASIĘGU ODDZIAŁYWANIA INWESTYCJI		
JCWPd na której/których zlokalizowana jest inwestycja	Kod/y JCWPd	PLGW700020
JCWPd dla której/których inwestycja może spowodować nieosiągnięcie dobrego stanu wód	Kod/y JCWPd	nie dotyczy

NAZWA INWESTYCJI: Odtworzenie – kształtowanie przekroju podłużnego i poprzecznego oraz układu poziomego koryta Strugi Warkalskiej w km 1+000 – 8+790, gm. Jonkowo, woj. warmińsko-mazurskie	
OCENA SPEŁNIENIA PRZESŁANEK ART. 4.7 RDW	
<p>Czy zostały podjęte wszystkie możliwe kroki zmierzające do ograniczenia niekorzystnego wpływu na stan części wód, jeżeli tak, to jakie?</p>	<p>należy unikać wielogodzinnych, ciągłych prac sprzętu oraz pracy na tzw. biegu jałowym – ma to zapobiec nadmiernemu zużyciu substancji ropopochodnych i ograniczyć konieczność tankowania pojazdów, - po zakończeniu prac teren objęty inwestycją ma zostać przywrócony do stanu pierwotnego – wraz z rekonstrukcją naturalnego zbiorowiska roślinnego w szczególności w obrębie pasa roboczego, - prace w korycie cieku zostaną przeprowadzone poza okresem tarła cennych gatunków ryb zinwentaryzowanych na etapie sporządzania karty informacyjnej przedsięwzięcia, - stosowane materiały mają zapewnić ochronę wszystkich komponentów środowiska, - nieustannie podczas prowadzenia prac należy zachować dbałość o stan ekologiczny wód i terenów sąsiednich, - drogi dojazdowe, składy materiałów, place manewrowe mają być zlokalizowane i rozwiązane w taki sposób, by nie ingerować w środowisko naturalne, - zastosowany sprzęt, maszyny i pojazdy będą sprawne technicznie tak, aby nie następowały niekontrolowane wycieki substancji napędowych, - wszelkie prace prowadzić z brzegu, preferować prace wykonywane sposobem ręcznym, bez używania sprzętu budowlanego, - konieczność zapewnienia sprzętu i środków do neutralizacji mogących wystąpić potencjalnie skażeń środowiska, - miejsca tankowania pojazdów powinny być oddalone od rzeki oraz wszelkich innych cieków i zbiorników i powinny mieć powierzchnię nieprzepuszczalną, - zachowanie przepływu biologicznego zapewniającego odpowiednią głębokość i prędkość przepływu dla ichtiofauny i pozostałych organizmów wodnych, - w zależności od rodzajów ryb dominujących w cieku szczególna uwaga zostanie zwrócona na zachowanie podłoża piaszczystego, zachowanie roślinności wodnej, wprowadzenie podłoża kamienistego czy też ewentualnie wprowadzenie do koryta głazów różnicujących nurt w rzece.- przeprowadzenie wycinki drzew i krzewów poza okresem lęgowym ptaków</p> <p>- wyłączenie z wycinki drzew dziuplastych i wyraźnie spróchniałych, - zabezpieczenie przez odeskowanie drzew nieprzeznaczonych do wycinki – stanowią miejsce bytności i schronienia organizmów żywe (gł. mięczaki, płazy) mają być przenoszone w bezpieczny sposób w miejsce nieobjęte pracami budowlanymi, - technika wykonania prac powinna zakładać ich naprzemiennosc – wykonywanie z jednego brzegu rzeki na raz, dzięki czemu zminimalizowane zostaną negatywne oddziaływania związane z płoszeniem organizmów wodnych. - teren niezbędny do prowadzenia prac, w tym zaplecze budowy powinno być ograniczone do minimum, w sposób nieingerujący znacznie w istniejące naturalne biotopy, - w celu minimalizacji oddziaływania na wodę należy zapewnić dla osób pracujących przy wykonywaniu robót przenośne sanitariaty, - prace w korycie mają być prowadzone etapami, z przerwami mającymi na celu sedymentację osadów i tym samym zmniejszenie zmętnienia wody.- do wykonania inwestycji należy stosować wyłącznie materiały naturalne (kamień, faszyna, drewno itp.). - należy ograniczyć stosowanie betonu – ma być stosowany jedynie do odbudowy (remontu) istniejących budowli w celu zapewnienia ich stateczności.- umocnienia koryt cieków mają być wykonywane jedynie na odcinkach koniecznych – służących ochronie zabudowań, elementów infrastruktury, czy też zinwentaryzowanym siedliskom cennym, dla których nadmierne uwilgotnienie jest zjawiskiem niekorzystnym. - odcinki strugi w głównej mierze mają zostać nieumocnione, ewentualnie zostanie zastosowana kieszka faszynowa. Zastosowanie do umocnień skarp kieszki faszynowej umożliwi zatrzymywanie się na nich materiału niesionego przez wodę. Daje to możliwość wytworzenia bazy, na której rozwinie się świat mikroorganizmów oraz liczne grupy drobnych bezkręgowców.</p>
<p>Czy przyczyny tych zmian lub modyfikacji stanowią nadrzędny interes społeczny i/lub korzyści dla środowiska naturalnego i dla społeczeństwa płynące z osiągnięcia celów wymienionych w ust. 1, są mniejsze niż korzyści dla zdrowia ludzi, utrzymania bezpieczeństwa ludzi lub zrównoważonego rozwoju, wynikające ze zmian lub modyfikacji, jeżeli tak to jakie?</p>	<p>Przyczyny tych zmian lub modyfikacji stanowią nadrzędny interes społeczny tj.: Ochroną przed podtopieniami i zalaniem objęte są obszary użytkowane rolniczo położone po obu stronach rzeki na odcinku ok.7,8 km. W przypadku braku realizacji inwestycji występować będą liczne zalania obszarów użytkowanych rolniczo (120 ha) , budynków mieszkalnych oraz gospodarczych (ok. 10 gospodarstw rolnych o wartości 8 mln zł). Podtopienia stanowią zagrożenie dla zdrowia i mienia około 60 osób. Głównym kierunkiem rozwoju gospodarczego gminy Jonkowo na terenie której płynie Struga Warkalska jest rolnictwo oparte na gospodarstwach indywidualnych, uzupełniane przez produkcję i usługi. Użytki rolne zajmują ponad 50% powierzchni a lasy 38%. W gminie przeważają gospodarstwa małe i średnie (od 1 do 15 ha). Do podstawowych form gospodarowania zalicza się produkcję roślinną i hodowlę zwierząt. W produkcji roślinnej dominuje uprawa zbóż, w produkcji zwierzęcej hodowla drobiu. Realizacja inwestycji wyeliminuje ponoszone straty, polepszy zdolności produkcyjne gleby, ułatwi jej uprawianie oraz zapewni ochronę przed podtopieniami użytków rolnych i mienia.</p>

NAZWA INWESTYCJI: Odtworzenie – kształtowanie przekroju podłużnego i poprzecznego oraz układu poziomego koryta Strugi Warkalskiej w km 1+000 – 8+790, gm. Jonkowo, woj. warmińsko-mazurskie	
<p>Czy korzystne cele, którym służą te zmiany lub modyfikacje części wód, nie mogą, ze względu na możliwości techniczne czy nieproporcjonalnych kosztów, być osiągnięte za pomocą innych działań, znacznie korzystniejszych z punktu widzenia środowiska naturalnego? jeżeli tak, to dlaczego?</p>	<p>Wariant 0: nietechniczny. Polegający na zaniechaniu robót regulacyjnych w korycie rzeki. Biorąc pod uwagę, że jest to rzeka sztuczna w przypadku pozostawienia rzeki w obecnym stanie będzie ona ulegała dalszemu procesowi zarastania, zamulania i degradacji. W dalszym ciągu podczas wiosennych roztopów oraz deszczy nawalnych będzie dochodziło do podtopień gruntów położonych wzdłuż rzeki. Teren w sąsiedztwie rzeki jest użytkowany przede wszystkim rolniczo, a zaniechanie działań ograniczających podtopienia będzie się wiązało powstawaniem strat w rolnictwie i potrzebą wypłaty odszkodowań. Aby zlikwidować niebezpieczeństwo wynikające z podtopień a także coroczne straty z tego powodu należałoby przesiedlić mieszkańców terenów podtapianych. Koszt takiego przedsięwzięcia to nawet 8mln zł. Jest to kwota znacznie przeważająca koszt inwestycji technicznych. Dodatkowo zostaną utracone tereny, na których dzięki regulacji mogłoby rozwinąć się rolnictwo co jest działaniem negatywnym z punktu widzenia interesu społecznego. W związku z powyższym taki wariant musi zostać odrzucony.</p> <p>Wariant I: udrożnienie rzeki, regulacja koryta. Struga Warkalska jest niewielkim ciekim uchodzącym do rzeki Miłakówka w miejscowości Miłakowo. Tereny sąsiadujące z rzeką to przede wszystkim pola uprawne oraz bliżej ujścia tereny częściowo zurbanizowane. Rzeka była w przeszłości regulowana przez co nie posiada naturalnego charakteru. Na trasie rzeki występują budowle komunikacyjne w stanie dekapitalizacji, a sama rzeka jest silnie zamulona, umocnienia brzegowe są zniszczone. Powstałe zamulenia i zwężenia rzeki oraz mała przepustowość przepustów skutkują podtopieniami terenów przyległych w czasie długotrwałych lub nawalnych opadów deszczy oraz w czasie roztopów. Podstawowym celem realizacji inwestycji jest ochrona terenów użytkowanych rolniczo przed podtopieniami oraz umożliwienie prowadzenia gospodarki rolnej na tych terenach. Realizacja inwestycji polegałaby w ramach prac ziemnych na pogłębieniu koryta i likwidacji przewężeń oraz wyprofilowaniu skarp. Wykonanie robót odtworzeniowych pozwoli na przywrócenie pierwotnych parametrów regulacyjnych, zmniejszy powierzchnię i czas trwania podtopień, a w okresie wegetacyjnym zapewni właściwe warunki gruntowo wodne w glebie. W ramach prac umocnieniowych zostanie wykorzystana kieszka faszynowa w celu stabilizacji skarp w miejscach narażonych na podmycia. Miejsca wylotów rowów melioracyjnych oraz kanałów zostaną umocnione elementami naturalnymi takimi jak kamień płony, płotki faszynowe oraz dno wyłożone narzutem kamiennym. Dodatkowo zostałyby odbudowane budowle komunikacyjne w sposób zapewniający drożność rzeki i bezpieczeństwo pojazdów i ludzi po nich się poruszających. Należy przyjąć, iż proponowany wariant jest najbardziej korzystny z punktu widzenia celu, któremu ma służyć i jednocześnie najmniej kosztowny oraz ingerujący w środowisko naturalne.</p> <p>Wariant II: utworzenie zbiornika retencyjnego lub polderów zalewowych. Takie rozwiązanie wiąże się z wykupem gruntów o powierzchni ok. 20 ha (koszt 800-1 000 tys. zł) oraz wypłatą odszkodowań rzędu 500 tys. zł za gospodarstwo (ok. 4 gospodarstw, koszt 2 mln zł.). Po zalaniu terenu doszłoby do znacznego zmniejszenia powierzchni arealu dostępnego pod wypas/ hodowlę zwierząt lub uprawę. Zadaniem przeprowadzenia inwestycji jest poprawa warunków użytkowania terenów rolniczych i zwiększenie ich powierzchni przez eliminację terenów podtapianych. Należy zatem przyjąć, iż wariant nie spełniłby celu stawianego inwestycji.</p>
OCENA SPEŁNIENIA PRZESŁANEK ART. 4.8 RDW	
<p>Czy stosowanie odstępstwa nie wyklucza lub nie przeszkadza w osiągnięciu celów RDW w innych częściach wód w tym samym obszarze dorzecza?</p>	<p>stosowanie odstępstwa nie wyklucza lub nie przeszkadza w osiągnięciu celów RDW w innych częściach wód w tym samym obszarze dorzecza</p>
OCENA SPEŁNIENIA PRZESŁANEK ART. 4.9 RDW	
<p>Czy stosowanie odstępstwa gwarantuje przynajmniej taki sam poziom bezpieczeństwa jak istniejące prawodawstwo wspólnotowe/ czy inwestycja jest zgodna z wdrażaniem innego prawodawstwa wspólnotowego dotyczącego ochrony środowiska?</p>	<p>do przeanalizowania na etapie wydania decyzji o środowiskowych uwarunkowań</p>
INNE INFORMACJE	
<p>Kod obszaru Natura 2000 (jeśli dotyczy)</p>	<p>PLH280039</p>

NAZWA INWESTYCJI: Odtworzenie – kształtowanie przekroju podłużnego i poprzecznego oraz układu poziomego koryta Strugi Warkalskiej w km 1+000 – 8+790, gm. Jonkowo, woj. warmińsko-mazurskie	
Wynik oceny wpływu na obszar Natura 2000 (jeśli dotyczy)	Ocena wpływu przedsięwzięcia na obszar Natura 2000 oraz właściwa ocena oddziaływania na obszar Natura 2000, prowadzona będzie na etapie wyrażenia zgody na realizację przedsięwzięcia przez właściwy organ (którokolwiek z decyzji wymienionych w art. 72 ust. 1 lub w art. 96 ust. 2 Ustawy OOS). Bezwzględny warunkiem wyrażenia zgody, w przypadku stwierdzenia znaczącego negatywnego wpływu na obszary Natura 2000 jest spełnienie przesłanek o których mowa w art. 6.4 Dyrektywy 92/43/EWG.
Czy inwestycja jest realizowana w ramach PZRP?	nie dotyczy
Czy inwestycja zlokalizowana jest na zlewniach cieków WORP?	nie dotyczy

NAZWA INWESTYCJI: Odtworzenie-kształtowanie przekroju podłużnego i poprzecznego rzeki Liwna, gm. Barciany, woj. warmińsko-mazurskie		
Inwestor	ZMiUW w Olsztynie	
ID inwestycji do aPGW	A_087_P	
ID inwestycji z PZRP	nie dotyczy	
Region wodny	region wodny Łyny i Węgorapy	
Województwo	warmińsko-mazurskie	
Powiat	kętrzyński	
Gmina	Barciany, Srokowo	
Ciek	Liwna	
Kwalifikacja inwestycji wg art. 3 Prawa Budowlanego	przebudowa	
Rodzaj inwestycji	prace w korycie	
Cel inwestycji	rolnictwo/melioracje	
Inny cel inwestycji (jeśli dotyczy)	nie dotyczy	
Data zakończenia inwestycji/ planowana data zakończenia inwestycji	2019	
Koszty realizacji inwestycji [PLN]	1150000	
Źródło finansowania inwestycji	środki UE, budżet państwa	
IDENTYFIKACJA JCWP W ZASIĘGU ODDZIAŁYWANIA INWESTYCJI		
JCWP na której/których zlokalizowana jest inwestycja oraz może spowodować nieosiągnięcie dobrego stanu/potencjału wód	Kod/y JCWP	RW700017584866
	Nazwa/y JCWP	Liwna od źródeł do doptywu spod Starej Różanki
	Typ/y JCWP	17
JCWP na którą/które inwestycja może mieć wpływ, ale nie spowoduje nieosiągnięcia dobrego stanu/potencjału wód	Kod/y JCWP	nie dotyczy
	Nazwa/y JCWP	nie dotyczy
	Typ/y JCWP	nie dotyczy
IDENTYFIKACJA JCWPd W ZASIĘGU ODDZIAŁYWANIA INWESTYCJI		
JCWPd na której/których zlokalizowana jest inwestycja	Kod/y JCWPd	PLGW700020
JCWPd dla której/których inwestycja może spowodować nieosiągnięcie dobrego stanu wód	Kod/y JCWPd	nie dotyczy

NAZWA INWESTYCJI: Odtworzenie-kształtowanie przekroju podłużnego i poprzecznego rzeki Liwna, gm. Barciany, woj. warmińsko-mazurskie	
OCENA SPEŁNIENIA PRZESŁANEK ART. 4.7 RDW	
Czy zostały podjęte wszystkie możliwe kroki zmierzające do ograniczenia niekorzystnego wpływu na stan części wód, jeżeli tak, to jakie?	<p>po zakończeniu prac teren objęty inwestycją ma zostać przywrócony do stanu pierwotnego – wraz z rekonstrukcją naturalnego zbiorowiska roślinnego w szczególności w obrębie pasa roboczego, - prace w korycie cieką zostaną przeprowadzone poza okresem tarła cennych gatunków ryb zinventoryzowanych na etapie sporządzania karty informacyjnej przedsięwzięcia, - drogi dojazdowe, składy materiałów, place manewrowe mają być zlokalizowane i rozwiązane w taki sposób, by nie ingerowały w środowisko naturalne, - zastosowany sprzęt, maszyny i pojazdy będą sprawne technicznie tak, aby nie następowały niekontrolowane wycieki substancji napędowych, - wszelkie prace prowadzić z brzegu, preferować prace wykonywane sposobem ręcznym, bez używania sprzętu budowlanego, - konieczność zapewnienia sprzętu i środków do neutralizacji mogących wystąpić potencjalnie skażeń środowiska, - stosowane materiały mają zapewnić ochronę wszystkich komponentów środowiska, - nieustannie podczas prowadzenia prac należy zachować dbałość o stan ekologiczny wód i terenów sąsiednich, - miejsca tankowania pojazdów powinny być oddalone od rzeki oraz wszelkich innych cieków i zbiorników i powinny mieć powierzchnię nieprzepuszczalną- zachowanie przepływu biologicznego zapewniającego odpowiednią głębokość i prędkość przepływu dla ichtiofauny i pozostałych organizmów wodnych,</p> <p>- w zależności od rodzajów ryb dominujących w cieką szczególna uwaga zostanie zwrócona na zachowanie podłoża piaszczystego, zachowanie roślinności wodnej, wprowadzenie podłoża kamienistego czy też ewentualnie wprowadzenie do koryta głazów różnicujących nurt w rzece.</p> <p>- przeprowadzenie wycinki drzew i krzewów poza okresem lęgowym ptaków, - wyłączenie z wycinki drzew dziuplastych i wyraźnie spróchniałych, - zabezpieczenie przez odeskowanie drzew nieprzeznaczonych do wycinki – stanowią miejsce bytności i schronienia organizmów, zacięniągą koryto, - wszelkie zaobserwowane w otoczeniu miejsca wykonywania prac organizmy żywe (gł. mięczaki, płazy) mają być przenoszone w bezpieczny sposób w miejsce nieobjęte pracami budowlanymi, - teren niezbędny do prowadzenia prac, w tym zaplecze budowy powinno być ograniczone do minimum, w sposób nieingerujący znacznie w istniejące naturalne biotopy, - w celu minimalizacji oddziaływania na wodę należy zapewnić dla osób pracujących przy wykonywaniu robót przenośne sanitariaty, - prace w korycie mają być prowadzone etapami, z przerwami mającymi na celu sedymentację osadów i tym samym zmniejszenie zmętnienia wody.- do wykonania inwestycji należy stosować wyłącznie materiały naturalne (kamień, faszyna, drewno itp.). - należy ograniczyć stosowanie betonu – ma być stosowany jedynie do odbudowy (remontu) istniejących budowli w celu zapewnienia ich stateczności.- umocnienia koryt cieków mają być wykonywane jedynie na odcinkach koniecznych – służących ochronie zabudowań, elementów infrastruktury, czy też zinventoryzowanym siedliskom cennym, dla których nadmierne uwilgotnienie jest zjawiskiem niekorzystnym. - odcinki strugi w głównej mierze mają zostać nieumocnione, ewentualnie zostanie zastosowana kieszka faszynowa. Zastosowanie do umocnień skarp kieszki faszynowej umożliwi zatrzymywanie się na nich materiału niesionego przez wodę. Daje to możliwość wytworzenia bazy, na której rozwinie się świat mikroorganizmów oraz liczne grupy drobnych bezkręgowców.</p>
Czy przyczyny tych zmian lub modyfikacji stanowią nadrzędny interes społeczny i/lub korzyści dla środowiska naturalnego i dla społeczeństwa płynące z osiągnięcia celów wymienionych w ust. 1, są mniejsze niż korzyści dla zdrowia ludzi, utrzymania bezpieczeństwa ludzi lub zrównoważonego rozwoju, wynikające ze zmian lub modyfikacji, jeżeli tak to jakie?	<p>Przyczyny tych zmian lub modyfikacji stanowią nadrzędny interes społeczny, tj.: W przypadku braku realizacji inwestycji występować będą podtopienia na powierzchni około 290 ha gruntów ornych i użytków zielonych powodujących coroczną stratę w plonach 48 gospodarstw rolnych na kwotę 800 tys. zł. (wieś Ogródki, Leśny Rów, Kosakowo). Należy nadmienić, że użytki zielone położone w dolinie rzeki na skutek długiego stagnowania wód ulegają zabagnieniu powodując degradację gleb. Nieefektywne jest również działanie sieci drenarskiej na obszarze 600 ha, gdyż większość wylotów znajdują się poniżej istniejącego dna i przez to tworzą się na gruntach ornych trwałe zabagnienia. W związku z powyższym rolnicy nie są w stanie użytkować swoich gruntów zgodnie z przeznaczeniem, co wpływa również na podwyższenie wskaźnika bezrobocia w rejonie (19,2%), w którym rolnictwo jest jednym z głównych źródeł utrzymania. W gminie Barciany 83% powierzchni to użytki rolne.</p>

NAZWA INWESTYCJI: Odtworzenie-kształtowanie przekroju podłużnego i poprzecznego rzeki Liwna, gm. Barciany, woj. warmińsko-mazurskie

<p>Czy korzystne cele, którym służą te zmiany lub modyfikacje części wód, nie mogą, ze względu na możliwości techniczne czy nieproporcjonalnych kosztów, być osiągnięte za pomocą innych działań, znacznie korzystniejszych z punktu widzenia środowiska naturalnego? jeżeli tak, to dlaczego?</p>	<p>Przeanalizowano warianty przedsięwzięcia polegające na budowie zbiorników retencyjnych oraz budowie polderów zalewowych.</p> <p>Wariant zerowy – nietechniczny. Polega na zaniechaniu realizacji robót budowlanych na rzecz naturalnego zalewu rzeki. Mając na uwadze znaczną powierzchnię zlewni na przedmiotowym odcinku i powierzchnie podtapiana podczas wezbrań należy uznać, że jest to wariant najmniej korzystny z punktu widzenia korzyści społecznych. Dalsze zalewy będą powodować powstawanie strat w rolnictwie, a co za tym również konieczność wypłacania przez Skarb Państwa znacznych odszkodowań. W opisywanym przypadku należałoby przesiedlić ok. 48 gospodarstw co dałoby kwotę wykupu ok. 30 mln zł. dodatkowo przy tak dużej gęstości osiedli ludzkich należałoby się spodziewać sprzeciwu społecznego przed sprzedażą swojej własności.</p> <p>Pierwszy wariant – budowa zbiornika retencyjnego - nie może zostać wykonany ze względu na nieproporcjonalnie wysokie koszty. Opisywany odcinek rzeki jest odbiornikiem wody ze znacznej powierzchni zlewni. Zbiornik zdolny przechwycić wody wezbraniowe z takiej powierzchni musiałby mieć znaczną powierzchnię oraz głębokość. Ze względu na nizinny charakter terenu wiązałyby się to z dużą ilością robót ziemnych i niebezpieczeństwem szybkiego zamulania zbiornika. Wykonanie zadania w tym wariantcie wiązałyby się z koniecznością wykupu gruntów od prywatnych właścicieli oraz kosztem wykonania robót budowlanych. Sam koszt wykupu to około 2mln zł, a koszty budowy zbiornika ok. 3,5mln. zł biorąc pod uwagę budowlane analogiczne.</p> <p>Drugi wariant – budowa polderów zalewowych wiązałyby się z koniecznością wykupu gruntów oraz kosztami wykonywania robót budowlanych. Tak jak budowa zbiornika wariant byłby nieproporcjonalnie kosztowny. Wykup gruntów pod budowę zbiornika retencyjnego, czy też polderów zalewowych spowodowałoby znaczne zmniejszenie areałów dostępnych pod uprawę/hodowlę i wypas. Zadaniem przeprowadzonej melioracji jest zwiększenie powierzchni, która może być wykorzystywana rolniczo, jak również wzrost plonów. W przypadku budowy tarasów, zbiorników retencyjnych pierwsza przesłanka nie zostanie spełniona.</p> <p>Trzeci wariant - Najkorzystniejszym pod względem ekonomicznym i środowiskowym okazał się wariant polegający na odtworzeniu przekroju podłużnego i poprzecznego cieku. Wariant zakłada pogłębienie koryta rzeki, likwidację przewężeń oraz wyprofilowanie skarp. Przedstawione zabiegi będą wykonane jedynie w miejscach, w których jest to niezbędne, ponieważ ich zbyt mały przekrój powoduje zmniejszenie zdolności przepustowej koryta. Dodatkowo należy usunąć liczne tamy bobrowe powodujące lokalne podpiętrzenia i wylewanie wody poza koryto. Ponadto w ramach wariantu do przebudowy przeznaczono istniejące przepusty pod drogami lokalnymi, których stan techniczny jest niewystarczający. Powyższe rozwiązania usprawniłyby odpływ wody ze zlewni oraz zapobiegłyby katastrofie budowlanej. Obniżenie zwierciadła wody usprawniłoby działanie sieci melioracyjnej, obecnie nie funkcjonującej ze względu na wysoki poziom wody w rzece. Jest to wariant najbardziej korzystny z punktu widzenia celu jakiego ma służyć, najkorzystniejszy ze względu na bliskość zabudowań zabudowy rolniczej na niektórych odcinkach rzeki, uniemożliwiający budowę zbiorników w obszarze najbardziej wskazanym z technicznego, racjonalnego punktu widzenia.</p>
--	---

OCENA SPEŁNIENIA PRZESŁANEK ART. 4.8 RDW

<p>Czy stosowanie odstępstwa nie wyklucza lub nie przeszkadza w osiągnięciu celów RDW w innych częściach wód w tym samym obszarze dorzecza?</p>	<p>stosowanie odstępstwa nie wyklucza lub nie przeszkadza w osiągnięciu celów RDW w innych częściach wód w tym samym obszarze dorzecza</p>
---	--

OCENA SPEŁNIENIA PRZESŁANEK ART. 4.9 RDW

<p>Czy stosowanie odstępstwa gwarantuje przynajmniej taki sam poziom bezpieczeństwa jak istniejące prawodawstwo wspólnotowe/ czy inwestycja jest zgodna z wdrażaniem innego prawodawstwa wspólnotowego dotyczącego ochrony środowiska?</p>	<p>do przeanalizowania na etapie wydania decyzji o środowiskowych uwarunkowań</p>
--	---

INNE INFORMACJE

<p>Kod obszaru Natura 2000 (jeśli dotyczy)</p>	<p>PLB280015</p>
--	------------------

NAZWA INWESTYCJI: Odtworzenie-kształtowanie przekroju podłużnego i poprzecznego rzeki Liwna, gm. Barciany, woj. warmińsko-mazurskie	
Wynik oceny wpływu na obszar Natura 2000 (jeśli dotyczy)	Ocena wpływu przedsięwzięcia na obszar Natura 2000 oraz właściwa ocena oddziaływania na obszar Natura 2000, prowadzona będzie na etapie wyrażenia zgody na realizację przedsięwzięcia przez właściwy organ (którakolwiek z decyzji wymienionych w art. 72 ust. 1 lub w art. 96 ust. 2 Ustawy OOS). Bezwzględny warunkiem wyrażenia zgody, w przypadku stwierdzenia znaczącego negatywnego wpływu na obszary Natura 2000 jest spełnienie przesłanek o których mowa w art. 6.4 Dyrektywy 92/43/EWG.
Czy inwestycja jest realizowana w ramach PZRP?	nie dotyczy
Czy inwestycja zlokalizowana jest na zlewniach cieków WORP?	nie dotyczy

NAZWA INWESTYCJI: Odtworzenie – kształtowanie przekroju podłużnego i poprzecznego oraz układu poziomego koryta Strugi Limajno w km 0+000 – 1+270, gm. Dobre Miasto, woj. warmińsko-mazurskie		
Inwestor	ZMiUW w Olsztynie	
ID inwestycji do aPGW	A_027_P	
ID inwestycji z PZRP	nie dotyczy	
Region wodny	region wodny Łyny i Węgorapy	
Województwo	warmińsko-mazurskie	
Powiat	olsztyński	
Gmina	Dobre Miasto (obszar wiejski)	
Ciek	Struga Limajno	
Kwalifikacja inwestycji wg art. 3 Prawa Budowlanego	przebudowa	
Rodzaj inwestycji	prace w korycie	
Cel inwestycji	rolnictwo/melioracje	
Inny cel inwestycji (jeśli dotyczy)	nie dotyczy	
Data zakończenia inwestycji/ planowana data zakończenia inwestycji	2020	
Koszty realizacji inwestycji [PLN]	3400000	
Źródło finansowania inwestycji	środki UE, budżet państwa	
IDENTYFIKACJA JCWP W ZASIĘGU ODDZIAŁYWANIA INWESTYCJI		
JCWP na której/których zlokalizowana jest inwestycja oraz może spowodować nieosiągnięcie dobrego stanu/potencjału wód	Kod/y JCWP	RW700018584549
	Nazwa/y JCWP	Kanał Limajno
	Typ/y JCWP	18
JCWP na którą/które inwestycja może mieć wpływ, ale nie spowoduje nieosiągnięcia dobrego stanu/potencjału wód	Kod/y JCWP	nie dotyczy
	Nazwa/y JCWP	nie dotyczy
	Typ/y JCWP	nie dotyczy
IDENTYFIKACJA JCWPd W ZASIĘGU ODDZIAŁYWANIA INWESTYCJI		
JCWPd na której/których zlokalizowana jest inwestycja	Kod/y JCWPd	PLGW700020
JCWPd dla której/których inwestycja może spowodować nieosiągnięcie dobrego stanu wód	Kod/y JCWPd	nie dotyczy

NAZWA INWESTYCJI: Odtworzenie – kształtowanie przekroju podłużnego i poprzecznego oraz układu poziomego koryta Strugi Limajno w km 0+000 – 1+270, gm. Dobrze Miasto, woj. warmińsko-mazurskie	
OCENA SPEŁNIENIA PRZESŁANEK ART. 4.7 RDW	
Czy zostały podjęte wszystkie możliwe kroki zmierzające do ograniczenia niekorzystnego wpływu na stan części wód, jeżeli tak, to jakie?	<p>stosowane materiały mają zapewnić ochronę wszystkich komponentów środowiska</p> <ul style="list-style-type: none"> - nieustannie podczas prowadzenia prac należy zachować dbałość o stan ekologiczny wód i terenów sąsiednich, - teren pod plac budowy, pas technologiczny, miejsce składowania materiałów winno być ograniczone do minimum, w sposób nieingerujący znacznie w istniejące siedliska - ewentualne miejsca tankowania pojazdów powinny być oddalone od rzeki oraz wszelkich innych cieków i zbiorników i powinny mieć powierzchnię nieprzepuszczalną, - po zakończeniu prac teren objęty inwestycją ma zostać przywrócony do stanu pierwotnego – wraz z rekonstrukcją naturalnego zbiorowiska roślinnego w szczególności w obrębie pasa roboczego, - zastosowany sprzęt, maszyny i pojazdy będą sprawne technicznie tak, aby nie następowały niekontrolowane wycieki substancji napędowych, - sprzęt będzie podlegał okresowym kontrolom stanu technicznego, - wszelkie prace prowadzone będą z brzegu (bez wjeżdżania do koryta), - konieczność zapewnienia sprzętu i środków do neutralizacji mogących wystąpić potencjalnie skażeń środowiska, - prace w korycie cieką zostaną przeprowadzone poza okresem tarła cennych gatunków ryb zinwentaryzowanych na etapie sporządzania karty informacyjnej przedsięwzięcia, - zachowanie przepływu biologicznego zapewniającego odpowiednią głębokość i prędkość przepływu dla ichtiofauny i pozostałych organizmów wodnych, - w zależności od rodzajów ryb dominujących w cieku szczególna uwaga zostanie zwrócona na zachowanie podłoża piaszczystego, zachowanie roślinności wodnej, wprowadzenie podłoża kamienistego czy też ewentualnie wprowadzenie do koryta głazów różnicujących nurt w rzece. - przeprowadzenie wycinki drzew i krzewów poza okresem lęgowym ptaków, - wyłączenie z wycinki drzew dziuplastych i wyraźnie spróchniałych, - zabezpieczenie przez odeskowanie drzew nieprzeznaczonych do wycinki – stanowią miejsce bytności i schronienia organizmów, zacieniają koryto, - wszelkie zaobserwowane w otoczeniu miejsca wykonywania prac organizmy żywe (gł. mięczaki, płazy) mają być przenoszone w bezpieczny sposób w miejsce nieobjęte pracami budowlanymi, - drogi dojazdowe, składy materiałów, place manewrowe mają być zlokalizowane i rozwiązane w taki sposób, by nie ingerować w istniejące biotopy. - do wykonania inwestycji należy stosować wyłącznie materiały naturalne (kamień, faszyna, drewno itp.). - należy ograniczyć stosowanie betonu – ma być stosowany jedynie do odbudowy (remontu) istniejących budowli w celu zapewnienia ich stateczności. - umocnienia koryt cieków mają być wykonywane jedynie na odcinkach koniecznych – służących ochronie zabudowań, elementów infrastruktury, - odcinki rzeki w głównej mierze mają zostać nieumocnione, ewentualnie zostanie zastosowana kiszka faszynowa. Zastosowanie do umocnień skarp kieszki faszynowej umożliwi zatrzymywanie się na nich materiału niesionego przez wodę. Daje to możliwość wytworzenia bazy, na której rozwinię się świat mikroorganizmów oraz liczne grupy drobnych bezkręgowców. - w celu zniwelowania zamulenia podczas prowadzenia prac bezpośrednio w korycie cieką prace mają być prowadzone etapami, z przerwami mającymi na celu sedimentację osadów i tym samym zmniejszenie zmętnienia wody. - należy oszczędnie korzystać z terenu, aby w jak najmniejszym stopniu ingerować w siedliska przyrodnicze.
Czy przyczyny tych zmian lub modyfikacji stanowią nadrzędny interes społeczny i/lub korzyści dla środowiska naturalnego i dla społeczeństwa płynące z osiągnięcia celów wymienionych w ust. 1, są mniejsze niż korzyści dla zdrowia ludzi, utrzymania bezpieczeństwa ludzi lub zrównoważonego rozwoju, wynikające ze zmian lub modyfikacji, jeżeli tak to jakie?	<p>Przyczyny tych zmian lub modyfikacji stanowią nadrzędny interes społeczny tj.: Ochroną przeciwpowodziową objęte są obszary leśne położone po obu stronach rzeki na odcinku ok.1,3 km. W przypadku braku realizacji inwestycji występować będą liczne zalania obszarów upraw leśnych. Podtopienia powodują sinienie drewna znacznie obniżając jego wartość, wymuszają wykonywanie kosztownych zrębów sanitarnych i uszkadzają nowe nasadzenia. Podtapianie terenów użytkowanych rolniczo występuje na obszarze nawet 50 ha użytków zielonych i 80 ha lasów. Straty budżetu państwa z tego tytułu sięgają 400 tys. zł rocznie. Straty w planach wynoszą 350 tys. zł rocznie. Realizacja inwestycji wyeliminuje ponoszone straty, polepszy zdolności produkcyjne gleby, ułatwi jej uprawianie oraz zapewni ochronę przed podtopieniami użytków rolnych i leśnych.</p>

NAZWA INWESTYCJI: Odtworzenie – kształtowanie przekroju podłużnego i poprzecznego oraz układu poziomego koryta Strugi Limajno w km 0+000 – 1+270, gm. Dobre Miasto, woj. warmińsko-mazurskie	
<p>Czy korzystne cele, którym służą te zmiany lub modyfikacje części wód, nie mogą, ze względu na możliwości techniczne czy nieproporcjonalnych kosztów, być osiągnięte za pomocą innych działań, znacznie korzystniejszych z punktu widzenia środowiska naturalnego? jeżeli tak, to dlaczego?</p>	<p>Wariant I: utworzenie zbiornika retencyjnego lub tarasów zalewowych. W opisywanym przypadku wielkość zbiornika retencyjnego musiałaby wynieść ok. 30 ha przy głębokości min. 2-3m, co generuje koszty budowy rzędu 4,5mln zł (w tym wykup gruntów ok. 1,5 mln zł). Zakres inwestycji obejmuje odcinek rzeki długości ok. 1000m położony pomiędzy dwoma jeziorami będącymi naturalnym zbiornikiem retencyjnym. Występowanie podtopień nie wynika z faktu małej retencji zlewni, ale z niedostatecznych parametrów koryta strugi. Z tego powodu tworzenie zbiornika retencyjnego lub tarasów zalewowych jest nieuzasadnione i niemożliwe do wykonania.</p> <p>Wariant II: system obwałowania. Wykonanie obwałowania 1 km rzeki wynosi ok. 0,5mln zł. zatem koszt inwestycji wyniósłby ponad 1 mln zł. Jest to rozwiązanie możliwe do wykonania jednak zbyt kosztowne w stosunku do osiągniętych korzyści. Dodatkowo wiązałoby się z dużą ilością prac ziemnych i znacznym przekształceniem terenu. Takie rozwiązanie jest niekorzystne z punktu widzenia wpływu na walory krajobrazowe oraz dążenia do renaturyzacji rzek zamiast ich regulacji technicznej. W związku z powyższym wariant należy odrzucić.</p> <p>Wariant III: udroźnienie koryta. Inwestycja polegałaby na wykonaniu prac ziemnych, bagrowaniu koryta rzeki w miejscach zamulonych oraz zbytnio przewężonych. Dodatkowo zostałyby usunięte zatory w korycie w postaci pni drzew oraz roślinności zarastającej cały przekrój koryta. Struga nie zostałaby poddana pracom zmierzającym do przekierowania koryta w miejsce działki ewidencyjnej, ale pozostawione w stanie niezmienionym. W miejscach, w których koryto zostało w wyniku erozji bocznej przesunięte z granic działki ewidencyjnej zostałyby uregulowane prawa własnościowe. W celu stworzenia możliwości regulacji przepływu wody na wypływach strugi z jezior Limajno i Stobajno zostałyby wybudowane urządzenia piętrzące wyposażone w przepławki dla ryb. Urządzenia te zachowując biologiczny przepływ w strudze pozwoliłyby na zatrzymanie nadmiaru wody w niecce jeziora zamiast przekierowania jej do koryta. Inwestycja miałaby negatywny wpływ na środowisko jedynie na etapie realizacji. Po wykonaniu inwestycji znacznie zmniejszyłoby się prawdopodobieństwo wystąpienia podtopień terenów rolniczych oraz zabudowań położonych w sąsiedztwie cieku. Dodatkowo polepszyłyby się możliwości wymiany wody oraz migracji organizmów wodnych pomiędzy jeziorami, wcześniej utrudnionej ze względu na znacznie zamulone i zarośnięte koryto. Wariant jest najbardziej korzystny ze względu na niskie koszty w porównaniu z osiągniętym celem.</p>
OCENA SPEŁNIENIA PRZESŁANEK ART. 4.8 RDW	
<p>Czy stosowanie odstępstwa nie wyklucza lub nie przeszkadza w osiągnięciu celów RDW w innych częściach wód w tym samym obszarze dorzecza?</p>	<p>stosowanie odstępstwa nie wyklucza lub nie przeszkadza w osiągnięciu celów RDW w innych częściach wód w tym samym obszarze dorzecza</p>
OCENA SPEŁNIENIA PRZESŁANEK ART. 4.9 RDW	
<p>Czy stosowanie odstępstwa gwarantuje przynajmniej taki sam poziom bezpieczeństwa jak istniejące prawodawstwo wspólnotowe/ czy inwestycja jest zgodna z wdrażaniem innego prawodawstwa wspólnotowego dotyczącego ochrony środowiska?</p>	<p>stosowanie odstępstwa gwarantuje przynajmniej taki sam poziom bezpieczeństwa jak istniejące prawodawstwo wspólnotowe</p>
INNE INFORMACJE	
<p>Kod obszaru Natura 2000 (jeśli dotyczy)</p>	<p>nie dotyczy</p>
<p>Wynik oceny wpływu na obszar Natura 2000 (jeśli dotyczy)</p>	<p>nie dotyczy</p>
<p>Czy inwestycja jest realizowana w ramach PZRP?</p>	<p>nie dotyczy</p>
<p>Czy inwestycja zlokalizowana jest na zlewniach cieków WORP?</p>	<p>nie dotyczy</p>

NAZWA INWESTYCJI: Odtworzenie – kształtowanie przekroju podłużnego i poprzecznego oraz układu poziomego koryta rzeki Węgorapy w km 4 + 300 – 15+500, gmina Budry, województwo warmińsko-mazurskie		
Inwestor	ZMiUW w Olsztynie	
ID inwestycji do aPGW	A_033_P	
ID inwestycji z PZRP	nie dotyczy	
Region wodny	region wodny Łyny i Węgorapy	
Województwo	warmińsko-mazurskie	
Powiat	węgorzewski, gołdapski	
Gmina	Budry, Banie Mazurskie	
Ciek	Węgorapa	
Kwalifikacja inwestycji wg art. 3 Prawa Budowlanego	przebudowa	
Rodzaj inwestycji	prace w korycie	
Cel inwestycji	rolnictwo/melioracje	
Inny cel inwestycji (jeśli dotyczy)	nie dotyczy	
Data zakończenia inwestycji/ planowana data zakończenia inwestycji	2019	
Koszty realizacji inwestycji [PLN]	15480000	
Źródło finansowania inwestycji	środki UE, budżet państwa	
IDENTYFIKACJA JCWP W ZASIĘGU ODDZIAŁYWANIA INWESTYCJI		
JCWP na której/których zlokalizowana jest inwestycja oraz może spowodować nieosiągnięcie dobrego stanu/potencjału wód	Kod/y JCWP	RW70002058253
	Nazwa/y JCWP	Węgorapa od wypływu z jeziora Mamry do granicy państwa
	Typ/y JCWP	20
JCWP na którą/które inwestycja może mieć wpływ, ale nie spowoduje nieosiągnięcia dobrego stanu/potencjału wód	Kod/y JCWP	nie dotyczy
	Nazwa/y JCWP	nie dotyczy
	Typ/y JCWP	nie dotyczy
IDENTYFIKACJA JCWPd W ZASIĘGU ODDZIAŁYWANIA INWESTYCJI		
JCWPd na której/których zlokalizowana jest inwestycja	Kod/y JCWPd	PLGW700021
JCWPd dla której/których inwestycja może spowodować nieosiągnięcie dobrego stanu wód	Kod/y JCWPd	nie dotyczy

NAZWA INWESTYCJI: Odtworzenie – kształtowanie przekroju podłużnego i poprzecznego oraz układu poziomego koryta rzeki Węgorapy w km 4 + 300 – 15+500, gmina Budry, województwo warmińsko-mazurskie	
OCENA SPEŁNIENIA PRZESŁANEK ART. 4.7 RDW	
Czy zostały podjęte wszystkie możliwe kroki zmierzające do ograniczenia niekorzystnego wpływu na stan części wód, jeżeli tak, to jakie?	<p>Katalog działań minimalizujących wpływ inwestycji na środowisko przyrodnicze:</p> <ul style="list-style-type: none"> - zastosowany sprzęt, maszyny i pojazdy będą sprawne technicznie tak, aby nie następowały niekontrolowane wycieki substancji napędowych, - wszelkie prace prowadzone będą z brzegu (bez wjeżdżania do koryta), - konieczność zapewnienia sprzętu i środków do neutralizacji mogących wystąpić potencjalnie skażeń środowiska, - prace w korycie cieką zostaną przeprowadzone poza okresem tarła cennych gatunków ryb zinwentaryzowanych na etapie sporządzania karty informacyjnej przedsięwzięcia, - zachowanie przepływu biologicznego zapewniającego odpowiednią głębokość i prędkość przepływu dla ichtiofauny i pozostałych organizmów wodnych, - w zależności od rodzajów ryb dominujących w cieką szczególna uwaga zostanie zwrócona na zachowanie podłoża piaszczystego, zachowanie roślinności wodnej, wprowadzenie podłoża kamienistego czy też ewentualnie wprowadzenie do koryta głazów różnicujących nurt w rzece. - przeprowadzenie wycinki drzew i krzewów poza okresem lęgowym ptaków - wyłączenie z wycinki drzew dziuplastych i wyraźnie spróchniałych - zabezpieczenie przez odeskowanie drzew nieprzeznaczonych do wycinki – stanowią miejsce bytności i schronienia organizmów, zacieniają koryto, - wszelkie zaobserwowane w otoczeniu miejsca wykonywania prac organizmy żywe (gł. mięczaki, płazy) mają być przenoszone w bezpieczny sposób w miejsce nieobjęte pracami budowlanymi, - teren pod plac budowy, pas technologiczny, miejsce składowania materiałów winno być ograniczone do minimum, w sposób nieingerujący znacznie w istniejące naturalne biotopy – w tym siedliska hydrofilne, - ewentualne miejsca tankowania pojazdów powinny być oddalone od rzeki oraz wszelkich innych cieków i zbiorników i powinny mieć powierzchnię nieprzepuszczalną, - obowiązuje zakaz lokalizowania placu budowy na gruntach hydrogenicznym, - po zakończeniu prac teren objęty inwestycją ma zostać przywrócony do stanu pierwotnego – wraz z rekonstrukcją naturalnego zbiorowiska roślinnego w szczególności w obrębie pasa roboczego, - w celu zniwelowania zamulenia podczas prowadzenia prac bezpośrednio w korycie cieką prace mają być prowadzone etapami, z przerwami mającymi na celu sedymentację osadów i tym samym zmniejszenie zmętnienia wody. - należy zapewnić przenośne sanitarium oraz właściwie zabezpieczyć odpady powstające podczas robót, - należy oszczędnie korzystać z terenu, aby w jak najmniejszym stopniu ingerować w siedliska przyrodnicze. - drogi dojazdowe, składy materiałów, place manewrowe mają być zlokalizowane i rozwiązane w taki sposób, by nie ingerować w istniejące biotopy. - do wykonania inwestycji należy stosować materiały naturalne (kamień, faszyna, drewno itp.) tj. materiały obojętne dla środowiska naturalnego - należy ograniczyć stosowanie betonu – ma być stosowany jedynie do odbudowy (remontu) istniejących budowli w celu zapewnienia ich stateczności. - umocnienia koryt cieków mają być wykonywane jedynie na odcinkach koniecznych – służących ochronie zabudowań, elementów infrastruktury, czy też zinwentaryzowanym siedliskom cennym, dla których nadmierne uwilgotnienie jest zjawiskiem niekorzystnym. - ewentualnie powstające podczas prac masy ziemne będą wykorzystywane ponownie podczas prowadzenia prac inwestycyjnych, - odcinki rzeki w głównej mierze mają zostać nieumocnione, ewentualnie zostanie zastosowana kieszka faszynowa. Zastosowanie do umocnień skarp kieszki faszynowej umożliwi zatrzymywanie się na nich materiału niesionego przez wodę. Daje to możliwość wytworzenia bazy, na której rozwinię się świat mikroorganizmów oraz liczne grupy drobnych bezkręgowców
Czy przyczyny tych zmian lub modyfikacji stanowią nadrzędny interes społeczny i/lub korzyści dla środowiska naturalnego i dla społeczeństwa płynące z osiągnięcia celów wymienionych w ust. 1, są mniejsze niż korzyści dla zdrowia ludzi, utrzymania bezpieczeństwa ludzi lub zrównoważonego rozwoju, wynikające ze zmian lub modyfikacji, jeżeli tak to jakie?	<p>Przyczyny tych zmian lub modyfikacji stanowią nadrzędny interes społeczny, tj.: w sąsiedztwie rzeki zamieszkuje ok. 100 osób użytkujących rolniczo tereny przyległe. Podtopienia powodują znaczne ograniczenia miejsc pracy w gospodarstwach rolnych oraz straty zarówno w produkcji rolnej jak i w wyniku podtopień zabudowań gospodarczych i mieszkalnych. Zagrożonych jest ok. 20 gospodarstw rolnych o powierzchni 800 ha. Straty w mieniu z tego tytułu szacuje się w wysokości 1260 tys. zł rocznie. Natomiast straty w plonach szacuje się na 4800 tys. zł. Nieefektywne jest również działanie sieci drenarskiej na powierzchni 560 ha melioracji szczegółowych, gdyż większość wylotów drenarskich znajduje się poniżej istniejącego dna rzeki, przez co tworzą się na gruntach ornych trwałe zabagnienia uniemożliwiające prawidłowe użytkowanie tych gruntów. Rolnictwo stanowi jedyne źródło utrzymania mieszkańców a bezrobocie wynikające z ograniczania terenów upraw rolnych w gminie Budry stale wzrasta, od 16% w roku 2010 do 21% w roku 2014. Użytki rolne stanowią 57,4% powierzchni gminy Budry. Zmiany te umożliwią ponadto zagospodarowanie gruntów które w chwili obecnej nie są użytkowane rolniczo. Inwestycja powiązana jest z zadaniami na rzece Gołdapa (A_008_P) oraz na Kanale Brożajckim (A_004_P), ponieważ kanał łączy rzeki Węgorapa i Gołdapa a spodziewany cel inwestycji będzie osiągnięty kiedy wszystkie zadania zostaną zrealizowane. Rzeki te wraz z kanałem tworzą węzeł wodny w ramach którego rozrząd wody prowadzony jest za pomocą jazów i upustów. W dolinach rzek występują gęste systemy rowów melioracyjnych których zadaniem jest także odprowadzanie nadmiaru wód z terenów podmokłych i podtapianych gruntów rolnych.</p>

NAZWA INWESTYCJI: Odtworzenie – kształtowanie przekroju podłużnego i poprzecznego oraz układu poziomego koryta rzeki Węgorapy w km 4 + 300 – 15+500, gmina Budry, województwo warmińsko-mazurskie

<p>Czy korzystne cele, którym służą te zmiany lub modyfikacje części wód, nie mogą, ze względu na możliwości techniczne czy nieproporcjonalnych kosztów, być osiągnięte za pomocą innych działań, znacznie korzystniejszych z punktu widzenia środowiska naturalnego? jeżeli tak, to dlaczego?</p>	<p>W przypadku przedmiotowej inwestycji rozważano rozwiązania alternatywne na etapie zgłaszania do planu na lata 2014 – 2020</p> <p>Wariant 0: Wariant nietechniczny.</p> <p>Polegający na braku realizacji zaplanowanych robót, jak i innych technicznych prac zmierzających do poprawy stanu bezpieczeństwa powodziowego, wiązałyby się z pozostawieniem koryta Węgorapy w istniejącym stanie. Zamulenie koryta oraz zły stan techniczny budowli będzie skutkowało coraz częstszym i dłużej trwającym podtopieniem użytków rolnych położonych wzdłuż rzeki, przyczyniając się do ich degradacji. Przy pozostawieniu rzeki Węgorapa w stanie istniejącym należałoby rozważyć możliwość przesiedlenia mieszkańców terenów najbardziej zagrożonych podtopieniami. Analizę taką przeprowadzono dla odcinków przebiegających przez grunty użytkowane rolniczo. Dla odcinków przebiegających przez tereny wiejskie teoretycznie można by dokonać przesiedlenia części gospodarstw, jednakże koszty takiej operacji byłyby niewspółmiernie wysokie. Koszty przesiedlenia 20 gospodarstw to szacunkowo 12 mln zł.</p> <p>Ze względu na wysoki koszt i negatywne skutki społeczno – gospodarcze wariant nietechniczny został odrzucony.</p> <p>Wariant I: budowa zbiornika retencyjnego lub utworzenie tarasów zalewowych. Węgorapa płynie przez obszar tzw. Niecki Skalistej. Jest to region położony w płaskiej niecce, będącej pozostałością po polodowcowym jeziorze zastoisowym. Z powodu braku naturalnego obniżenia terenu lokalizacja i budowa zbiornika retencyjnego jest niemożliwa do zrealizowania. Wykonanie tarasów zalewowych wiązałyby się natomiast z wykupem dużej powierzchni gruntów wykorzystywanych rolniczo oraz zalaniem terenów bagiennych, cennych przyrodniczo. Biorąc pod uwagę powierzchnię podtopień jedynie gruntów rolnych ok. 800ha, należałoby przyjąć podobną powierzchnię przeznaczoną do wykupu. Wykupy byłyby związane z wysiedleniem mieszkańców co spotkałoby się ze sprzeciwem mieszkańców oraz wypłatą odszkodowań. Koszt pozyskania terenów pod tarasy zalewowe wyniosłby w przybliżeniu 15mln zł (cena za hektar ok 20 tys. zł/ha,), co jest kwotą nie do przyjęcia w stosunku do korzyści.</p> <p>Wariant II: Regulacja koryta rzeki poprzez odmulenie i umocnienie skarp. Wariant ten zakłada ograniczony zakres robót, dostosowany do stanu rzeki i rzeczywistych potrzeb odtworzeniowych koryta cieku, w tym robót odmuleniowych. Rzeka Węgorapa ma charakter nizinny, ze względu na teren przez jaki przepływa silnie meandrujący. Skarpy rzeki na zewnętrznych brzegach zakoli są stale erodowane, co powoduje, że nurt prowadzi dużą ilość wypłukanego gruntu. Na rozpatrywanym odcinku rzeka posiada bardzo mały spadek co skutkuje odkładaniem się rumowiska rzecznoego na dnie i tworzeniem „garbów”. Mały spadek oraz zmniejszenie przekroju koryta ma negatywny wpływ na przepustowość koryta co utrudnia odpływ i powoduje stagnacje wody. Roboty odmuleniowe polegałyby na pogłębieniu koryta o ok. 1,0m i usunięciu wypłyceń. Aby zapobiec dalszej erozji brzegów, a co za tym idzie również zmianom lokalizacji koryta (wychodzenie poza granice działki rzeki na działki przylegające), należałoby umocnić zewnętrzne brzegi łuków poprzez wyprofilowanie i nadsypanie skarp, umocnienie stopy skarp. Regulacja koryta poprzez zwiększenie przekroju poprawiła by znacznie jego przepustowość oraz usprawniła spływ wody w czasie wezbrań. Tereny przyległe użytkowane rolniczo oraz cenne przyrodniczo (SOOS Niecka Skalista, OSOP Lasy Skaliste) byłyby chronione przed podtopieniami. Obniżenie dna koryta wiązałyby się z obniżeniem zwierciadła wody w rzece oraz w gruncie sąsiadującym z rzeką. Poprawiłyby to warunki wodno – powietrzne w glebie, a w ślad za tym produktywność gleby. Wprowadzenie inwestycji byłoby kontynuacją planu udroźnienia rzeki celem ochrony terenów przyległych przed podtopieniami i poprawieniem zdolności produkcyjnej gleb. Dotychczas został zrealizowany pierwszy etap pn.: „Odtworzenie – kształtowanie przekroju podłużnego i poprzecznego oraz układu poziomego koryta rzeki Węgorapa, gm. Banie Mazurskie, woj. warmińsko- mazurskie” na odcinku w km 0+000 – 5+040. Ponadto poza rozpatrywaną inwestycją planuje się wykonanie następnego etapu, inwestycji oznaczonej jako A_035_P pn. „Odtworzenie – kształtowanie przekroju podłużnego i poprzecznego oraz układu poziomego koryta rzeki Węgorapy w km 29 + 000 – 41+800, gm. Węgorzewo, woj. warmińsko-mazurskie”.</p> <p>Wariant II Inwestor uznaje za najkorzystniejszy z punktu widzenia środowiska naturalnego i przyjmuje go do dalszych procesów planistycznych.</p>
--	---

OCENA SPEŁNIENIA PRZESŁANEK ART. 4.8 RDW

<p>Czy stosowanie odstępstwa nie wyklucza lub nie przeszkadza w osiągnięciu celów RDW w innych częściach wód w tym samym obszarze dorzecza?</p>	<p>stosowanie odstępstwa nie wyklucza lub nie przeszkadza w osiągnięciu celów RDW w innych częściach wód w tym samym obszarze dorzecza</p>
---	--

OCENA SPEŁNIENIA PRZESŁANEK ART. 4.9 RDW

NAZWA INWESTYCJI: Odtworzenie – kształtowanie przekroju podłużnego i poprzecznego oraz układu poziomego koryta rzeki Węgorapy w km 4 + 300 – 15+500, gmina Budry, województwo warmińsko-mazurskie	
Czy stosowanie odstępstwa gwarantuje przynajmniej taki sam poziom bezpieczeństwa jak istniejące prawodawstwo wspólnotowe/ czy inwestycja jest zgodna z wdrażaniem innego prawodawstwa wspólnotowego dotyczącego ochrony środowiska?	do przeanalizowania na etapie wydania decyzji o środowiskowych uwarunkowań
INNE INFORMACJE	
Kod obszaru Natura 2000 (jeśli dotyczy)	PLB280011, PLH280049
Wynik oceny wpływu na obszar Natura 2000 (jeśli dotyczy)	Ocena wpływu przedsięwzięcia na obszar Natura 2000 oraz właściwa ocena oddziaływania na obszar Natura 2000, prowadzona będzie na etapie wyrażenia zgody na realizację przedsięwzięcia przez właściwy organ (którokolwiek z decyzji wymienionych w art. 72 ust. 1 lub w art. 96 ust. 2 Ustawy OOS). Bezwzględny warunkiem wyrażenia zgody, w przypadku stwierdzenia znaczącego negatywnego wpływu na obszary Natura 2000 jest spełnienie przesłanek o których mowa w art. 6.4 Dyrektywy 92/43/EWG.
Czy inwestycja jest realizowana w ramach PZRP?	nie dotyczy
Czy inwestycja zlokalizowana jest na zlewniach cieków WORP?	nie dotyczy

NAZWA INWESTYCJI: Przystosowanie retencyjne rzeki Dajny, gm. Piecki, Mrągowo, Reszel, woj. warmińsko-mazurskie		
Inwestor	ZMiUW w Olsztynie	
ID inwestycji do aPGW	A_003_P	
ID inwestycji z PZRP	nie dotyczy	
Region wodny	region wodny Łyny i Węgorapy	
Województwo	warmińsko-mazurskie	
Powiat	mrągowski, kętrzyński	
Gmina	Piecki, Mrągowo (gm. miejska), Mrągowo (gm. wiejska), Reszel (obszar wiejski)	
Ciek	Dejna	
Kwalifikacja inwestycji wg art. 3 Prawa Budowlanego	przebudowa	
Rodzaj inwestycji	prace w korycie, budowla piętrząca	
Cel inwestycji	retencja/ochrona przed suszą	
Inny cel inwestycji (jeśli dotyczy)	nie dotyczy	
Data zakończenia inwestycji/ planowana data zakończenia inwestycji	2019	
Koszty realizacji inwestycji [PLN]	3900000	
Źródło finansowania inwestycji	środki UE, budżet państwa	
IDENTYFIKACJA JCWP W ZASIĘGU ODDZIAŁYWANIA INWESTYCJI		
JCWP na której/których zlokalizowana jest inwestycja oraz może spowodować nieosiągnięcie dobrego stanu/potencjału wód	Kod/y JCWP	RW70002558482953
	Nazwa/y JCWP	Dejna do wypływu z jeziora Dejnowa
	Typ/y JCWP	25
JCWP na którą/które inwestycja może mieć wpływ, ale nie spowoduje nieosiągnięcia dobrego stanu/potencjału wód	Kod/y JCWP	nie dotyczy
	Nazwa/y JCWP	nie dotyczy
	Typ/y JCWP	nie dotyczy
IDENTYFIKACJA JCWPd W ZASIĘGU ODDZIAŁYWANIA INWESTYCJI		
JCWPd na której/których zlokalizowana jest inwestycja	Kod/y JCWPd	PLGW700020
JCWPd dla której/których inwestycja może spowodować nieosiągnięcie dobrego stanu wód	Kod/y JCWPd	nie dotyczy

NAZWA INWESTYCJI: Przystosowanie retencyjne rzeki Dajny, gm. Piecki, Mrągowo, Reszel, woj. warmińsko-mazurskie	
OCENA SPEŁNIENIA PRZESŁANEK ART. 4.7 RDW	
<p>Czy zostały podjęte wszystkie możliwe kroki zmierzające do ograniczenia niekorzystnego wpływu na stan części wód, jeżeli tak, to jakie?</p>	<p>Planuje się zastosować niżej wymienione działania w celu ograniczenia niekorzystnego oddziaływania na środowisko przyrodnicze, w tym szczególnie na środowisko wodne:</p> <p>Podczas wykonywania prac w korycie rzeki zawsze będzie zachowany przepływ biologiczny zapewniający odpowiednią głębokość i prędkość przepływu dla ichtiofauny i pozostałych organizmów wodnych.</p> <p>Prace w otoczeniu budowli (w tym związane z budową urządzeń piętrzących) zostaną przeprowadzone poza okresem tarła cennych gatunków ryb zinwentaryzowanych na etapie sporządzania karty informacyjnej przedsięwzięcia. Dopiero po wykonaniu inwentaryzacji ichtiologicznej możliwe będzie określenie cech jakimi powinny odpowiadać progi i jakiej wysokości winny być stopnie. W zależności od rodzajów i gatunków zinwentaryzowanych ryb otoczenie realizowanej inwestycji zostanie dostosowane do wymagań środowiskowych poszczególnych gatunków. Będą to działania polegające np. na: zachowaniu podłoża piaszczystego, zachowaniu roślinności wodnej, wprowadzeniu podłoża kamienistego czy też ewentualnie wprowadzeniu do koryta głazów różnicujących nurt w rzecze. Będą stosowane tylko materiały naturalne (kamień, faszyna, drewno itp.). Pozostałe odcinki rzeki – graniczące z budowlami zostaną nieumocnione, ewentualnie zostanie zastosowana kiszka faszynowa na odcinku 10-30 metrów. Zastosowanie do umocnień skarp kieszki faszynowej umożliwi zatrzymywanie się na niej materiału niesionego przez wodę. Daje to możliwość wytworzenia bazy, na której Po zakończeniu prac teren objęty inwestycją zostanie uporządkowany, przywrócony do stanu sprzed inwestycji, w szczególności w obrębie pasa roboczego wzdłuż brzegu, jak i w miejscu lokalizacji placu budowy, miejsca składowania materiałów budowlanych. W celu zniwelowania zamulenia podczas prowadzenia prac bezpośrednio w korycie cieku będą one prowadzone etapami w celu niedopuszczenia do gwałtownego zmętnienia i spływu osadów dennych w dół rzeki. Wybrane masy ziemi będą wykorzystywane ponownie w miejscu prowadzenia prac (m.in. na umocnienie skarp cieku). Podczas realizacji prac planuje się oszczędne korzystanie z terenu, aby w jak najmniejszym stopniu ingerować w siedliska przyrodnicze. Zastosowany sprzęt, maszyny i pojazdy będą sprawne technicznie tak, aby nie następowały niekontrolowane wycieki substancji napędowych, a tym samym zanieczyszczenie środowiska gruntowo - wodnego. Należy zapewnić sprzęt i środki do neutralizacji mogących wystąpić potencjalnie skażeń środowiska. Ciężki sprzęt ma być wykorzystywany przez minimalny okres czasu i usunięty z placu budowy niezwłocznie po zakończeniu robót wykonywanych z jego udziałem.</p> <p>W związku z realizacją przedsięwzięcia nie zmieni się przebieg koryta rzeki. Rzeka będzie mieścić się w swoich dotychczasowych działkach. Nie ma konieczności prowadzenia prac polegających na wykonaniu trapezowego, regularnego, pozbawionego różnorodności przekroju koryta rzeki. Ewentualne wykopy konieczne do wykonania w trakcie prowadzenia prac będą regularnie sprawdzane pod kątem znajdowania się w nich organizmów żywych. Wszelkie organizmy (głównie płazy i mięczaki) będą przenoszone w bezpieczne rejony (poza miejsce prowadzonych prac). Ewentualnie mogą zostać zastosowane płotki wygradzeniowe uniemożliwiające przebywanie organizmów w rejonie prowadzenia prac – szczególnie istotne dla herpetofauny.</p>
<p>Czy przyczyny tych zmian lub modyfikacji stanowią nadrzędny interes społeczny i/lub korzyści dla środowiska naturalnego i dla społeczeństwa płynące z osiągnięcia celów wymienionych w ust. 1, są mniejsze niż korzyści dla zdrowia ludzi, utrzymania bezpieczeństwa ludzi lub zrównoważonego rozwoju, wynikające ze zmian lub modyfikacji, jeżeli tak to jakie?</p>	<p>Przyczyny tych zmian lub modyfikacji stanowią nadrzędny interes społeczny, tj.: odbudowa rzeki zapewni zwiększenie retencyjności jezior przez które przepływa, poprawi warunki odpływu wody, zabezpieczy przyległe do rzeki grunty przed powodzią i podtopieniem jak również umożliwi rolnikom właściwe gospodarowanie na przyległych gruntach. Planowane zwiększenie retencji rzeki Dajny polegać będzie na nieznacznym spiętrzeniu ok 20-35 cm jez.: Wągiel, Wierzbowskie, Czarne, Juno, Kiersztanowskie, Śpigiel. W wyniku podpiętrzenia jezior uzyska się 2,5 mln m3 dodatkowej retencji. W tym celu projektowane są na wypiwycie z jezior budowle podpiętrżające z przepławkami dla ryb. Dzięki realizacji przedsięwzięcia zostanie zabezpieczony przed podmyciem i podtopieniem jeden most drogowy. Dodatkowo przed podtopieniami zostaną zabezpieczone dwie miejscowości Śpigiel i Kiersztanowo – łącznie ok. 70 gospodarstw rolnych (wartość szacunkowa 56 mln zł). Ponadto, przed podtopieniami zostanie zabezpieczona część obszaru Mrągowo (ok. 0,5 km², 50 budynków o wartości ok. 22 mln zł) położona wzdłuż rzeki Dajny oraz zabudowania zlokalizowane w bezpośredniej bliskości jeziora Czos (około 800 mieszkańców - w sezonie letnim ta wartość może być nawet potrojona, mienie o wartości ok. 70 mln zł). Zostanie zabezpieczona infrastruktura miejska, budynki użyteczności publicznej (marina, urząd gminy, stacja sanitarno-epidemiologiczna), jak i budynki zabytkowe (np. siedziba Muzeum Warmii i Mazur w Mrągowie).</p>

NAZWA INWESTYCJI: Przystosowanie retencyjne rzeki Dajny, gm. Piecki, Mrągowo, Reszel, woj. warmińsko-mazurskie	
Czy korzystne cele, którym służą te zmiany lub modyfikacje części wód, nie mogą, ze względu na możliwości techniczne czy nieproporcjonalnych kosztów, być osiągnięte za pomocą innych działań, znacznie korzystniejszych z punktu widzenia środowiska naturalnego? jeżeli tak, to dlaczego?	<p>Celem inwestycji jest przystosowanie retencyjne rzeki, którego nie można inaczej zrealizować jak tylko przez podpiętrzenie odcinków rzeki za pomocą budowli piętrzących z przepławkami dla ryb.</p> <p>Wariantowe rozwiązanie tego zamierzenia może dotyczyć technologii wykonania budowli piętrzących.</p> <p>Wariant 0: nietechniczny. Polega na zaniechaniu budowy przegród na rzece w postaci jazów i stopni. Pozostawienie rzeki w obecnym stanie będzie przyczyną jej dalszej degradacji, zarastania i zamulania. Dodatkowo w czasie dużych opadów deszczy rzeka będzie w dalszym ciągu występować z brzegów i zalewać okoliczne tereny (wsie Śpigiel i Kiersztanowo). Jednocześnie nie będzie możliwości regulacji zwierciadła wody pomiędzy jeziorami co przyczyni się do znacznego zmniejszenia możliwości retencyjnych zlewni. Mając na uwadze, iż teren wokół jezior i w najbliższym sąsiedztwie rzeki jest użytkowany nie tylko rolniczo, ale także turystycznie należy się spodziewać dużego oporu mieszkańców przed ewentualnym przesiedleniem. Wartość gruntu na tym terenie jest bardzo wysoka, a grunty nie narażone na podtopienia grunty pożądane. Należy wziąć pod uwagę fakt, że w przypadku braku inwestycji i przesiedlenia mieszkańców mieszkających w najbliższym sąsiedztwie rzeki na podtopienia narażone pozostaną obiekty użyteczności publicznej, oraz infrastruktura techniczna i drogowa, co może wpłynąć na zwiększenie kosztów strat i konieczność kosztownych napraw. Brak działań inwestycyjnych będzie powodował coroczne zalewanie tych obiektów, a więc praktycznie będzie to oznaczało brak możliwości ich odbudowy i wykorzystania.</p> <p>Wariant I: budowa bystrzy na wypływach z jezior. Wariant polega na budowie bystrzy (próg stały) na wypływie z jezior zamiast jak w wariantie II projektowanych ruchomych przegród w postaci jazów z przepławkami. Budowa bystrzy wymagałaby zabudowy dna rzeki materiałem budowlanym np. kamieniami wzmocnionymi betonem na całej szerokości koryta i na długości około 10-12 m z dwoma ściankami szczelnymi. Na wypływie z jez. Wierzbowskiego, Czarnego, Kiersztanowskiego i Juna występują grunty nie nośne na znacznych głębokościach podnoszące mocno koszt budowy. Budowa bystrzy byłaby trudna do wykonania trudna w określeniu kosztów. Ponadto brak byłoby możliwości regulacji poziomu lustra wody w jeziorach np. do wykorzystania rezerw wody w okresach suszy.</p> <p>Wariant ten nie może zostać wykonany ze względu na nieproporcjonalnie wysokie koszty trudne bliżej do określenia niż budowa przegród ruchomych.</p> <p>Wariant II: budowa jazów z przepławkami. W tym wariantie jako przegradę powodująca podpiętrzenie wód jezior położonych na trasie rzeki Dajna przyjęto jazy z przepławkami. Takie rozwiązanie pozwoliłoby stworzyć szeroki zakres regulacji przepływów pomiędzy jeziorami, a w konsekwencji stabilizację zwierciadła wody oraz utrzymanie takiego reżimu hydrologicznego, który byłby najbardziej korzystny. W ramach utrzymania ciągłości morfologicznej oraz możliwości migracji ryb i innych organizmów wodnych pomiędzy zbiornikami każda budowla będzie zaprojektowana z przepławką w formie najbardziej korzystnej ze względu na geologię. Ze względu na prostą, monolityczną konstrukcję jazów o typowym kształcie przelewu koszt inwestycji byłby znacznie niższy niż w przypadku wariantu I.</p>
OCENA SPEŁNIENIA PRZESŁANEK ART. 4.8 RDW	
Czy stosowanie odstępstwa nie wyklucza lub nie przeszkadza w osiągnięciu celów RDW w innych częściach wód w tym samym obszarze dorzecza?	stosowanie odstępstwa nie wyklucza lub nie przeszkadza w osiągnięciu celów RDW w innych częściach wód w tym samym obszarze dorzecza
OCENA SPEŁNIENIA PRZESŁANEK ART. 4.9 RDW	
Czy stosowanie odstępstwa gwarantuje przynajmniej taki sam poziom bezpieczeństwa jak istniejące prawodawstwo wspólnotowe/ czy inwestycja jest zgodna z wdrażaniem innego prawodawstwa wspólnotowego dotyczącego ochrony środowiska?	do przeanalizowania na etapie wydania decyzji o środowiskowych uwarunkowań
INNE INFORMACJE	
Kod obszaru Natura 2000 (jeśli dotyczy)	PLB280008
Wynik oceny wpływu na obszar Natura 2000 (jeśli dotyczy)	Ocena wpływu przedsięwzięcia na obszar Natura 2000 oraz właściwa ocena oddziaływania na obszar Natura 2000, prowadzona będzie na etapie wyrażenia zgody na realizację przedsięwzięcia przez właściwy organ (którakolwiek z decyzji wymienionych w art. 72 ust. 1 lub w art. 96 ust. 2 Ustawy OOS). Bezwzględny warunkiem wyrażenia zgody, w przypadku stwierdzenia znaczącego negatywnego wpływu na obszary Natura 2000 jest spełnienie przesłanek o których mowa w art. 6.4 Dyrektywy 92/43/EWG.

NAZWA INWESTYCJI: Przystosowanie retencyjne rzeki Dajny, gm. Piecki, Mrągowo, Reszel, woj. warmińsko-mazurskie	
Czy inwestycja jest realizowana w ramach PZRP?	nie dotyczy
Czy inwestycja zlokalizowana jest na zlewniach cieków WORP?	nie dotyczy

NAZWA INWESTYCJI: Rów melioracji szczegółowych LD – zlewnia rzeki Liwna – Budowa zbiornika retencyjnego nr 2 w km 0+050 – 1+700 ciek w m. Barciany, woj. warmińsko-mazurskie

Inwestor	ZMiUW w Olsztynie
ID inwestycji do aPGW	A_034_P
ID inwestycji z PZRP	nie dotyczy
Region wodny	region wodny Łyny i Węgorapy
Województwo	warmińsko-mazurskie
Powiat	kętrzyński
Gmina	Barciany
Ciek	Liwna
Kwalifikacja inwestycji wg art. 3 Prawa Budowlanego	budowa
Rodzaj inwestycji	zbiornik wodny
Cel inwestycji	retencja/ochrona przed suszą
Inny cel inwestycji (jeśli dotyczy)	rolnictwo/melioracje; stworzenie siedlisk dla ptaków wodnych, gadów i płazów
Data zakończenia inwestycji/ planowana data zakończenia inwestycji	2018
Koszty realizacji inwestycji [PLN]	2100000
Źródło finansowania inwestycji	środki UE, budżet państwa

IDENTYFIKACJA JCWP W ZASIĘGU ODDZIAŁYWANIA INWESTYCJI

JCWP na której/których zlokalizowana jest inwestycja oraz może spowodować nieosiągnięcie dobrego stanu/potencjału wód	Kod/y JCWP	RW700020584869
	Nazwa/y JCWP	Liwna od dopływu spod Starej Różanki do ujścia
	Typ/y JCWP	20
JCWP na którą/które inwestycja może mieć wpływ, ale nie spowoduje nieosiągnięcia dobrego stanu/potencjału wód	Kod/y JCWP	nie dotyczy
	Nazwa/y JCWP	nie dotyczy
	Typ/y JCWP	nie dotyczy

IDENTYFIKACJA JCWPd W ZASIĘGU ODDZIAŁYWANIA INWESTYCJI

JCWPd na której/których zlokalizowana jest inwestycja	Kod/y JCWPd	PLGW700020
JCWPd dla której/których inwestycja może spowodować nieosiągnięcie dobrego stanu wód	Kod/y JCWPd	nie dotyczy

NAZWA INWESTYCJI: Rów melioracji szczegółowych LD – zlewnia rzeki Liwna – Budowa zbiornika retencyjnego nr 2 w km 0+050 – 1+700 ciek w m. Barciany, woj. warmińsko-mazurskie

OCENA SPEŁNIENIA PRZESŁANEK ART. 4.7 RDW

<p>Czy zostały podjęte wszystkie możliwe kroki zmierzające do ograniczenia niekorzystnego wpływu na stan części wód, jeżeli tak, to jakie?</p>	<p>Planuje się zastosować niżej wymienione działania w celu ograniczenia niekorzystnego oddziaływania na środowisko przyrodnicze, w tym szczególnie na środowisko wodne:</p> <p>W związku z realizacją przedsięwzięcia nie zmieni się przebieg koryta rzeki. Przedsięwzięcie ma za zadanie budowę urządzeń piętrzących w celu spowolnienia spływu wód w rzece, a tym samym wzrost retencji dolinowej – powstanie zbiornika retencyjnego. W celu zapewnienia migracji organizmom wodnym parametry budowli zostaną tak dobrane, aby możliwość przemieszczania ichtiofauny nie była utrudniona. Podczas wykonywania prac w korycie rzeki oraz w trakcie formowania zbiornika zawsze będzie zachowany przepływ biologiczny zapewniający odpowiednią głębokość i prędkość przepływu dla ichtiofauny i pozostałych organizmów wodnych.</p> <p>Prace w otoczeniu budowli zostaną przeprowadzone poza okresem tarła cennych gatunków ryb zinwentaryzowanych na etapie sporządzania karty informacyjnej przedsięwzięcia. Dopiero po wykonaniu inwentaryzacji ichtiologicznej możliwe będzie określenie cech jakimi powinny odpowiadać zbiornik wodny – rodzaj podłoża, sposób urozmaicenia dna, czy też zagospodarowanie skarp zbiornika. Będą stosowane tylko materiały naturalne (kamień, faszyna, drewno itp.). Pozostałe odcinki rzeki – poza wykonywanym zbiornikiem zostaną nieumocnione, ewentualnie zostanie zastosowana kieszka faszynowa na odcinku 10-30 metrów. Zastosowanie do umocnień skarp kieszki faszynowej umożliwi zatrzymywanie się na niej materiału niesionego przez wodę. Daje to możliwość wytworzenia bazy, na której rozwinię się świat mikroorganizmów oraz liczne grupy drobnych bezkręgowców. Brzegi zbiornika mogą również zostać umocnione jedynie kołami drewnianymi oraz faszyną. Po zakończeniu prac teren objęty inwestycją zostanie uporządkowany, przywrócony do stanu sprzed inwestycji, w szczególności w obrębie pasa roboczego, jak i w miejscu lokalizacji placu budowy, miejsca składowania materiałów budowlanych. W celu zniwelowania zamulenia podczas prowadzenia prac będą one prowadzone etapami w celu niedopuszczenia do gwałtownego zmętnienia i spływu osadów dennych w dół rzeki. Podczas realizacji prac planuje się oszczędne korzystanie z terenu, aby w jak najmniejszym stopniu ingerować w siedliska przyrodnicze. Zastosowany sprzęt, maszyny i pojazdy będą sprawne technicznie tak, aby nie następowały niekontrolowane wycieki substancji napędowych, a tym samym zanieczyszczenie środowiska gruntowo - wodnego. Dodatkowo, należy zapewnić przenośne sanitariaty oraz w odpowiedni sposób przechowywać powstające na budowie odpady.</p> <p>Z wycinki zostaną wyłączone drzewa dziuplaste i wyraźnie spróchniałe. Drzewa nieprzeznaczone do wycinki zostaną zabezpieczone poprzez odeskowanie (w celu zminimalizowania ryzyka uszkodzeń mechanicznych). Ewentualne wykopy konieczne do wykonania w trakcie prowadzenia prac będą regularnie sprawdzane pod kątem znajdowania się w nich organizmów żywych. Wszelkie organizmy (głównie płazy i mięczaki) będą przenoszone w bezpieczne rejony (poza miejsce prowadzonych prac). Ewentualnie mogą zostać zastosowane płotki wygradzeniowe uniemożliwiające przebywanie organizmów w rejonie prowadzenia prac – szczególnie istotne dla herpetofauny. Może nastąpić konieczność przesiedlenia bobrów – wykona to specjalistyczna firma.</p>
<p>Czy przyczyny tych zmian lub modyfikacji stanowią nadrzędny interes społeczny i/lub korzyści dla środowiska naturalnego i dla społeczeństwa płynące z osiągnięcia celów wymienionych w ust. 1, są mniejsze niż korzyści dla zdrowia ludzi, utrzymania bezpieczeństwa ludzi lub zrównoważonego rozwoju, wynikające ze zmian lub modyfikacji, jeżeli tak to jakie?</p>	<p>Przyczyny tych zmian lub modyfikacji stanowią nadrzędny interes społeczny, tj.:</p> <p>Realizacja przedsięwzięcia jest konieczna ze względu na ochronę gospodarstw rolnych i użytków rolnych oraz zapobieżenie wystąpienia katastrofy budowlanej spowodowanej nagłymi wezbrzeniami wody. Zbiornik retencyjny na rowie L-D w Barcianach zaplanowano w celu retencjonowania wody co zapobiegnie powodziom w miejscowościach: Modgarby, Krzczewo, Siłginy i Kreliekijmy. Łącznie przed podtopieniami będzie tam chronionych około 40 gospodarstw o wartości 32 mln zł oraz grunty rolne o powierzchni 500 ha. W gminie Barciany 82% powierzchni stanowią grunty rolne. Rolnictwo zatrudnia 42% ogółu mieszkańców. Przy okazji realizacji inwestycji również ok. 150 mieszkańców Barciany oraz ich mienie wartości ok 10 mln zł zostanie zabezpieczone przed skutkami podtopień. Chronione będą też drogi gminne, ulice m. Barciany oraz znajdujący się tam zamek krzyżacki.</p> <p>Wybudowany zbiornik umożliwi racjonalną gospodarkę wodą podczas obfitych opadów deszczu i roztopów śniegu woda będzie magazynowana a podczas suszy zbiornik stopniowo opróżniany. Ponadto zbiornik będzie stanowił rezerwar wody do celów przeciwpożarowych. Projektowany zbiornik przeciwpowodziowo-retencyjny będzie miał powierzchnię około 26 ha i pojemność wody 650 tys. m³ wody. Teren gminy leży w zlewniach rzek Guber, Liwna, Omet, Runa i Zolka, których łączna długość na terenie gminy wynosi 91,0 km. Na terenie gminy występuje tylko jeden naturalny zbiornik (jezioro) o powierzchni 62,0 ha co stanowi 0,2 % obszaru gminy. Na terenie gminy funkcjonują systemy melioracyjne obejmujące swym zasięgiem powierzchnię 23401 ha tj. ok. 96,1 % powierzchni użytków rolnych gminy. Teren gminy ubogi jest w zasoby wody powierzchniowej dlatego uzasadniona jest budowa zbiornika retencyjnego w dolinie rowu melioracji szczegółowych L-D w km 0+050–1+700, który będzie miał na celu zatrzymanie wód roztopowych i nawałnych.</p>

NAZWA INWESTYCJI: Rów melioracji szczegółowych LD – zlewnia rzeki Liwna – Budowa zbiornika retencyjnego nr 2 w km 0+050 – 1+700 ciek w m. Barciany, woj. warmińsko-mazurskie

<p>Czy korzystne cele, którym służą te zmiany lub modyfikacje części wód, nie mogą, ze względu na możliwości techniczne czy nieproporcjonalnych kosztów, być osiągnięte za pomocą innych działań, znacznie korzystniejszych z punktu widzenia środowiska naturalnego? jeżeli tak, to dlaczego?</p>	<p>Przeanalizowano warianty przedsięwzięcia polegające na zaniechaniu inwestycji, regulacji koryta ciek w budowie polderów zalewowych.</p> <p>Zerowy wariant – działania nietechniczne – w przypadku zaniechania prac technicznych polegających na budowie zbiornika retencyjnego czy regulacji rzeki w dalszym ciągu będzie dochodzić do podtapiania okolicznych terenów wykorzystywanych przede wszystkim rolniczo. Taka sytuacja powoduje powstawanie strat w rolnictwie i mieniu, a zatem wiąże się z wypłacaniem odszkodowań.</p> <p>Rozwiązanie polegające na przesiedleniu ludności użytkującej rolniczo tereny położone w sąsiedztwie rowu jest nieracjonalne ze względu na bardzo wysokie koszty przesiedlenia jak również spodziewany opór społeczny. Taki wariant należy również odrzucić ze względu na cel jakiemu ma służyć inwestycja. Należy dążyć do tego aby poprawić możliwości rolniczego użytkowania terenu, zamiast zmniejszać powierzchnię tych gruntów.</p> <p>Pierwszy wariant – regulacja koryta ciek - nie może zostać wykonany ze względu na nieproporcjonalnie wysokie koszty. W celu właściwego zabezpieczenia przed podtopieniami obszaru położonego po obu stronach ciek, należałoby wykonać regulację rzeki na wielokilometrowym odcinku (w celu zapewnienia odpowiedniego spadku, wymagającego znacznego pogłębienia koryta rzeki) umożliwiającym przepływ wielkiej wody w okresie wiosennym. Ponadto sama regulacja nie przyczyniłaby się do zwiększenia pojemności retencyjnej zlewni. Regulacja rzeki przyczyniłaby się do sprawnego i szybkiego spływu nadmiaru wód, jednak w okresie występowania niskich opadów deszczu w dalszym ciągu na terenie zlewni występowałyby niedobory wody. Na przedmiotowym cieku nie ma możliwości lokalizacji budowli piętrzącej wodę, która miałaby niewielki udział w opóźnieniu spływu wód. Należy przyjąć, że opisywany wariant nie powinien być zrealizowany, ponieważ nie spełnia funkcji retencyjnej.</p> <p>W przypadku drugiego wariantu – budowa polderów zalewowych wiązałaby się z koniecznością wykupu gruntów oraz kosztami wykonywania robót budowlanych, co stanowi nieproporcjonalne koszty w stosunku do oczekiwanego efektu. Biorąc pod uwagę obszar zalewany podczas wezbrań należałoby wykupić grunty o wartości ok. 10mln zł. Wykup gruntów pod budowę polderów zalewowych spowodowałoby znaczne zmniejszenie arealów dostępnych pod uprawę/hodowlę i wypas. Zadaniem przeprowadzonej melioracji jest zwiększenie powierzchni, która może być wykorzystywana rolniczo, jak również wzrost plonów. W przypadku budowy tarasów, pierwsza przesłanka nie zostanie spełniona.</p> <p>Trzeci wariant - Najkorzystniejszym pod względem ekonomicznym i środowiskowym okazał się wariant polegający na budowie zbiornika retencyjnego. W danej zlewni, zbiornik retencyjny jest bardzo pożądany, nie tylko zwiększy zasoby wodne, ale także będzie stanowił rezerwar wód na potrzeby przeciwpożarowe. Miejsce lokalizacji zbiornika retencyjnego zostało dobrane w ten sposób, by wykorzystać naturalne zagłębienie terenu (mniejsza ingerencja w środowisko na etapie przeprowadzania robót budowlanych). Lokalizacja została dobrana także pod względem niekolidowania z zabudową mieszkaniową wsi położonych w sąsiedztwie ciek.</p>
<p>OCENA SPEŁNIENIA PRZESŁANEK ART. 4.8 RDW</p>	
<p>Czy stosowanie odstępstwa nie wyklucza lub nie przeszkadza w osiągnięciu celów RDW w innych częściach wód w tym samym obszarze dorzecza?</p>	<p>stosowanie odstępstwa może przeszkodzić w osiągnięciu celów RDW w innych częściach wód w tym samym obszarze dorzecza</p>
<p>OCENA SPEŁNIENIA PRZESŁANEK ART. 4.9 RDW</p>	
<p>Czy stosowanie odstępstwa gwarantuje przynajmniej taki sam poziom bezpieczeństwa jak istniejące prawodawstwo wspólnotowe/ czy inwestycja jest zgodna z wdrażaniem innego prawodawstwa wspólnotowego dotyczącego ochrony środowiska?</p>	<p>stosowanie odstępstwa gwarantuje przynajmniej taki sam poziom bezpieczeństwa jak istniejące prawodawstwo wspólnotowe</p>
<p>INNE INFORMACJE</p>	
<p>Kod obszaru Natura 2000 (jeśli dotyczy)</p>	<p>nie dotyczy</p>

NAZWA INWESTYCJI: Rów melioracji szczegółowych LD – zlewnia rzeki Liwna – Budowa zbiornika retencyjnego nr 2 w km 0+050 – 1+700 cieków w m. Barciany, woj. warmińsko-mazurskie	
Wynik oceny wpływu na obszar Natura 2000 (jeśli dotyczy)	nie dotyczy
Czy inwestycja jest realizowana w ramach PZRP?	nie dotyczy
Czy inwestycja zlokalizowana jest na zlewniach cieków WORP?	nie dotyczy

NAZWA INWESTYCJI: Budowa zbiornika przeciwpowodziowo-retencyjnego nr 1, (którego częściami będą zbiorniki, dolny - nr 1A i górny - nr 1B) w dolinie rzeki Liwna z budową dwóch jazów nr 1 i nr 2 z zaporami ziemnymi w miejscowości Wargity, gm. Barciany, woj. warmińsko-mazursk		
Inwestor	ZMiUW w Olsztynie	
ID inwestycji do aPGW	A_059_P	
ID inwestycji z PZRP	nie dotyczy	
Region wodny	region wodny Łyny i Węgorapy	
Województwo	warmińsko-mazurskie	
Powiat	kętrzyński	
Gmina	Barciany	
Ciek	Liwna	
Kwalifikacja inwestycji wg art. 3 Prawa Budowlanego	budowa	
Rodzaj inwestycji	zbiornik wodny, budowla piętrząca	
Cel inwestycji	retencja/ochrona przed suszą	
Inny cel inwestycji (jeśli dotyczy)	rolnictwo/melioracje	
Data zakończenia inwestycji/ planowana data zakończenia inwestycji	2019	
Koszty realizacji inwestycji [PLN]	11100000	
Źródło finansowania inwestycji	środki UE, budżet państwa	
IDENTYFIKACJA JCWP W ZASIĘGU ODDZIAŁYWANIA INWESTYCJI		
JCWP na której/których zlokalizowana jest inwestycja oraz może spowodować nieosiągnięcie dobrego stanu/potencjału wód	Kod/y JCWP	RW700020584869, RW7000175848689
	Nazwa/y JCWP	Liwna od dopływu spod Starej Różanki do ujścia, Sołka
	Typ/y JCWP	20, 17
JCWP na którą/które inwestycja może mieć wpływ, ale nie spowoduje nieosiągnięcia dobrego stanu/potencjału wód	Kod/y JCWP	nie dotyczy
	Nazwa/y JCWP	nie dotyczy
	Typ/y JCWP	nie dotyczy
IDENTYFIKACJA JCWPd W ZASIĘGU ODDZIAŁYWANIA INWESTYCJI		
JCWPd na której/których zlokalizowana jest inwestycja	Kod/y JCWPd	PLGW700020
JCWPd dla której/których inwestycja może spowodować nieosiągnięcie dobrego stanu wód	Kod/y JCWPd	nie dotyczy

NAZWA INWESTYCJI: Budowa zbiornika przeciwpowodziowo-retencyjnego nr 1, (którego częściami będą zbiorniki, dolny - nr 1A i górny - nr 1B) w dolinie rzeki Liwna z budową dwóch jazów nr 1 i nr 2 z zaporami ziemnymi w miejscowości Wargity, gm. Barciany, woj. warmińsko-mazursk	
OCENA SPEŁNIENIA PRZESŁANEK ART. 4.7 RDW	
Czy zostały podjęte wszystkie możliwe kroki zmierzające do ograniczenia niekorzystnego wpływu na stan części wód, jeżeli tak, to jakie?	<p>Planuje się zastosować niżej wymienione działania w celu ograniczenia niekorzystnego oddziaływania na środowisko przyrodnicze, w tym szczególnie na środowisko wodne:</p> <p>W związku z realizacją przedsięwzięcia nie zmieni się przebieg koryta rzeki. Przedsięwzięcie ma za zadanie budowę urządzeń piętrzących w celu spowolnienia spływu wód w rzece, a tym samym wzrost retencji dolinowej – powstanie zbiornika retencyjnego. W celu zapewnienia migracji organizmom wodnym parametry budowli zostaną tak dobrane, aby możliwość przemieszczania ichtiofauny nie była utrudniona. Planowane roboty nie naruszają charakteru cieku – inwestycja nie wiąże się z umocnieniem koryta – poza zapewnieniem stateczności budowli piętrzącej. Podczas wykonywania prac w korycie rzeki oraz w trakcie formowania zbiornika zawsze będzie zachowany przepływ biologiczny zapewniający odpowiednią głębokość i prędkość przepływu dla ichtiofauny i pozostałych organizmów wodnych.</p> <p>Prace w otoczeniu budowli zostaną przeprowadzone poza okresem tarła cennych gatunków ryb zinwentaryzowanych na etapie sporządzania karty informacyjnej przedsięwzięcia. Dopiero po wykonaniu inwentaryzacji ichtiologicznej możliwe będzie określenie cech jakimi powinny odpowiadać zbiornik wodny – rodzaj podłoża, sposób urozmaicenia dna, czy też zagospodarowanie skarp zbiornika. Będą stosowane tylko materiały naturalne (kamień, faszyna, drewno itp.). Materiały będą zapewniać ochronę wszystkich komponentów środowiska. Pozostałe odcinki rzeki – poza wykonywanym zbiornikiem zostaną nieumocnione, ewentualnie zostanie zastosowana kiszka faszynowa na odcinku 10-30 metrów. Brzegi zbiornika mogą również zostać umocnione jedynie kołami drewnianymi oraz faszyną. Po zakończeniu prac teren objęty inwestycją zostanie uporządkowany, przywrócony do stanu sprzed inwestycji, w szczególności w obrębie pasa roboczego, jak i w miejscu lokalizacji placu budowy, miejsca składowania materiałów budowlanych. W celu zniwelowania zamulenia podczas prowadzenia prac będą one prowadzone etapami w celu niedopuszczenia do gwałtownego zmętnienia i spływu osadów dennych w dół rzeki. Podczas realizacji prac planuje się oszczędne korzystanie z terenu, aby w jak najmniejszym stopniu ingerować w siedliska przyrodnicze. Zastosowany sprzęt, maszyny i pojazdy będą sprawne technicznie tak, aby nie następowały niekontrolowane wycieki substancji napędowych, a tym samym zanieczyszczenie środowiska gruntowo - wodnego. Należy zapewnić sprzęt i środki do neutralizacji mogących wystąpić potencjalnie skażeń środowiska.</p> <p>Z wycinki zostaną wyłączone drzewa dziuplaste i wyraźnie spróchniałe. Drzewa nieprzeznaczone do wycinki zostaną zabezpieczone poprzez odeskowanie (w celu zminimalizowania ryzyka uszkodzeń mechanicznych). Ewentualne wykopy konieczne do wykonania w trakcie prowadzenia prac będą regularnie sprawdzane pod kątem znajdowania się w nich organizmów żywych. Wszelkie organizmy (głównie płazy i mięczaki) będą przenoszone w bezpieczne rejon (poza miejsce prowadzonych prac). Ewentualnie mogą zostać zastosowane płotki wygradzeniowe uniemożliwiające przebywanie organizmów w rejonie prowadzenia prac – szczególnie istotne dla herpetofauny. Może nastąpić konieczność przesiedlenia bobrów – wykona to specjalistyczna firma</p>
Czy przyczyny tych zmian lub modyfikacji stanowią nadrzędny interes społeczny i/lub korzyści dla środowiska naturalnego i dla społeczeństwa płynące z osiągnięcia celów wymienionych w ust. 1, są mniejsze niż korzyści dla zdrowia ludzi, utrzymania bezpieczeństwa ludzi lub zrównoważonego rozwoju, wynikające ze zmian lub modyfikacji, jeżeli tak to jakie?	<p>Przyczyny tych zmian lub modyfikacji stanowią nadrzędny interes społeczny, tj.: Realizacja przedsięwzięcia jest konieczna ze względu na ochronę gospodarstw rolnych i użytków rolnych oraz zapobieżenie wystąpienia katastrofy budowlanej spowodowanej nagłymi wezbrzeniami wody. Zbiornik retencyjny w dolinie rzeki Liwna w miejscowości Wargity zaplanowano w celu retencjonowania wody co zapobiegnie powodziom w miejscowościach : Modgarby, Krzeczewo, Siłginy i Krelikiejmy. Łącznie przed zalaniem w ww. miejscowościach będzie chronionych około 40 gospodarstw o wartości 36 mln zł. Chronione przed rozmyciem będą drogi powiatowe i gminne wraz z przepustami. Ponadto zbiornik będzie stanowił rezerwar wody do celów przeciwpożarowych. Planowany zbiornik przeciwpowodziowo-retencyjny będzie miał powierzchnię około 40 ha i pojemność 1200 tys. m3. W przypadku braku realizacji inwestycji występować będą podtopienia i zalania na powierzchni około 930 ha gruntów ornych i użytków zielonych powodujących coroczną stratę plonów w 63 rozproszonych gospodarstwach rolnych w wysokości 2,46 mln. zł. W gminie Barciany 83% powierzchni to użytki rolne. Znajduje się tu 678 gospodarstw rolnych, z czego przed skutkami powodzi i podtopień chronionych będzie 9% ogółu. Rolnictwo stanowi jedyne źródło utrzymania mieszkańców przy 19,2 % bezrobocia.</p>

NAZWA INWESTYCJI: Budowa zbiornika przeciwpowodziowo-retencyjnego nr 1, (którego częściami będą zbiorniki, dolny - nr 1A i górny - nr 1B) w dolinie rzeki Liwna z budową dwóch jazów nr 1 i nr 2 z zaparami ziemnymi w miejscowości Wargity, gm. Barciany, woj. warmińsko-mazursk	
<p>Czy korzystne cele, którym służą te zmiany lub modyfikacje części wód, nie mogą, ze względu na możliwości techniczne czy nieproporcjonalnych kosztów, być osiągnięte za pomocą innych działań, znacznie korzystniejszych z punktu widzenia środowiska naturalnego? jeżeli tak, to dlaczego?</p>	<p>Przeanalizowano warianty przedsięwzięcia polegające na zaniechaniu inwestycji regulacji koryta cieków oraz budowie polderów zalewowych.</p> <p>Wariant zerowy I – działania nietechniczne – w przypadku zaniechania prac technicznych polegających na budowie zbiornika retencyjnego czy regulacji rzeki w dalszym ciągu będzie dochodzić do podtapiania okolicznych terenów wykorzystywanych przede wszystkim rolniczo. Taka sytuacja powoduje powstawanie strat w rolnictwie i mieniu, a zatem wiąże się z wypłacaniem odszkodowań. Rozwiązanie polegające na przesiedleniu ludności użytkującej rolniczo tereny położone w sąsiedztwie rowu jest nieracjonalne ze względu na bardzo wysokie koszty przesiedlenia jak również spodziewany opór społeczny. Taki wariant należy również odrzucić ze względu na cel jakiego ma służyć inwestycja. Należy dążyć do tego aby poprawić możliwości rolniczego użytkowania terenu, zamiast zmniejszać powierzchnię tych gruntów.</p> <p>Pierwszy wariant II – regulacja koryta cieków - nie może zostać wykonany ze względu na nieproporcjonalnie wysokie koszty. W celu właściwego zabezpieczenia przed podtopieniami obszaru położonego po obu stronach cieków, należałoby wykonać regulację rzeki na wielokilometrowym odcinku (w celu zapewnienia odpowiedniego spadku, wymagającego znacznego pogłębienia koryta rzeki) umożliwiającym przepływ wielkiej wody w okresie wiosennym. Takie rozwiązanie polepszyłoby zdolności rzeki do odprowadzenia wód wezbraniowych ze zlewni jednak nie wpłynęłoby korzystnie na zdolności retencyjne. Z uwagi na charakter i użytkowanie opisywanego terenu należy przyjąć, iż retencja wody jest na tyle ważnym aspektem, że nie należy wprowadzać rozwiązań, które by jej nie uwzględniały.</p> <p>Drugi wariant – budowa polderów zalewowych wiązałaby się z koniecznością wykupu gruntów oraz kosztami wykonywania robót budowlanych, co stanowi nieproporcjonalne koszty w stosunku do oczekiwanego efektu. Koszt wykupu gruntów pod poldery wynosiłby ok. 10mln zł. Wykup gruntów pod budowę polderów zalewowych spowodowałoby znaczne zmniejszenie areatów dostępnych pod uprawę/hodowlę i wypas. Zadaniem przeprowadzonej melioracji jest zwiększenie powierzchni, która może być wykorzystywana rolniczo, jak również wzrost plonów. W przypadku budowy tarasów, pierwsza przesłanka nie zostanie spełniona.</p> <p>Trzeci wariant – Budowa zbiornika retencyjnego W danej zlewni, zbiornik retencyjny jest bardzo pożądany, nie tylko zwiększy zasoby wodne, ale także zwiększy ochronę przeciwpożarową dzięki gromadzeniu wody na ten cel. Miejsce lokalizacji zbiornika retencyjnego zostało dobrane w ten sposób, by wykorzystać naturalne zagłębienie terenu (mniejsza ingerencja w środowisko na etapie przeprowadzania robót budowlanych). Lokalizacja została dobrana także pod względem niekolidowania z zabudową mieszkaniową wsi położonych w sąsiedztwie cieków. Wybudowany zbiornik przeciwpowodziowo-retencyjny będzie miał powierzchnię około 40 ha i pojemność 1200 tys. m³ wody. Powierzchnia potrzebna do budowy zbiornika nie zmniejszyłaby znacznie arealów gruntów użytkowanych rolniczo w stosunku do powierzchni zalewanych obecnie.</p>
OCENA SPEŁNIENIA PRZESŁANEK ART. 4.8 RDW	
<p>Czy stosowanie odstępstwa nie wyklucza lub nie przeszkadza w osiągnięciu celów RDW w innych częściach wód w tym samym obszarze dorzecza?</p>	<p>stosowanie odstępstwa może przeszkodzić w osiągnięciu celów RDW w innych częściach wód w tym samym obszarze dorzecza</p>
OCENA SPEŁNIENIA PRZESŁANEK ART. 4.9 RDW	
<p>Czy stosowanie odstępstwa gwarantuje przynajmniej taki sam poziom bezpieczeństwa jak istniejące prawodawstwo wspólnotowe/ czy inwestycja jest zgodna z wdrażaniem innego prawodawstwa wspólnotowego dotyczącego ochrony środowiska?</p>	<p>stosowanie odstępstwa gwarantuje przynajmniej taki sam poziom bezpieczeństwa jak istniejące prawodawstwo wspólnotowe</p>
INNE INFORMACJE	
<p>Kod obszaru Natura 2000 (jeśli dotyczy)</p>	<p>nie dotyczy</p>

NAZWA INWESTYCJI: Budowa zbiornika przeciwpowodziowo-retencyjnego nr 1, (którego częściami będą zbiorniki, dolny - nr 1A i górny - nr 1B) w dolinie rzeki Liwna z budową dwóch jazów nr 1 i nr 2 z zaporami ziemnymi w miejscowości Wargity, gm. Barciany, woj. warmińsko-mazursk	
Wynik oceny wpływu na obszar Natura 2000 (jeśli dotyczy)	nie dotyczy
Czy inwestycja jest realizowana w ramach PZRP?	nie dotyczy
Czy inwestycja zlokalizowana jest na zlewniach cieków WORP?	nie dotyczy

NAZWA INWESTYCJI: Budowa zbiornika retencyjnego na rzece Mała Łyna w km (około) 2+550 - 3+900, gm. Dobre Miasto, woj. warmińsko-mazurskie		
Inwestor	ZMiUW w Olsztynie	
ID inwestycji do aPGW	A_057_P	
ID inwestycji z PZRP	nie dotyczy	
Region wodny	region wodny Łyny i Węgorapy	
Województwo	warmińsko-mazurskie	
Powiat	olsztyński	
Gmina	Dobre Miasto (miasto), Dobre Miasto (obszar wiejski)	
Ciek	Mała Łyna	
Kwalifikacja inwestycji wg art. 3 Prawa Budowlanego	budowa	
Rodzaj inwestycji	zbiornik wodny	
Cel inwestycji	retencja/ochrona przed suszą	
Inny cel inwestycji (jeśli dotyczy)	nie dotyczy	
Data zakończenia inwestycji/ planowana data zakończenia inwestycji	2020	
Koszty realizacji inwestycji [PLN]	7000000	
Źródło finansowania inwestycji	środki UE, budżet państwa	
IDENTYFIKACJA JCWP W ZASIĘGU ODDZIAŁYWANIA INWESTYCJI		
JCWP na której/których zlokalizowana jest inwestycja oraz może spowodować nieosiągnięcie dobrego stanu/potencjału wód	Kod/y JCWP	RW700020584579
	Nazwa/y JCWP	Łyna od Kanału Dywity do Kirsny z jez. Mosąg
	Typ/y JCWP	20
JCWP na którą/które inwestycja może mieć wpływ, ale nie spowoduje nieosiągnięcia dobrego stanu/potencjału wód	Kod/y JCWP	nie dotyczy
	Nazwa/y JCWP	nie dotyczy
	Typ/y JCWP	nie dotyczy
IDENTYFIKACJA JCWPd W ZASIĘGU ODDZIAŁYWANIA INWESTYCJI		
JCWPd na której/których zlokalizowana jest inwestycja	Kod/y JCWPd	PLGW700020
JCWPd dla której/których inwestycja może spowodować nieosiągnięcie dobrego stanu wód	Kod/y JCWPd	nie dotyczy

NAZWA INWESTYCJI: Budowa zbiornika retencyjnego na rzece Mała Łyna w km (około) 2+550 - 3+900, gm. Dobrze Miasto, woj. warmińsko-mazurskie

OCENA SPEŁNIENIA PRZESŁANEK ART. 4.7 RDW

<p>Czy zostały podjęte wszystkie możliwe kroki zmierzające do ograniczenia niekorzystnego wpływu na stan części wód, jeżeli tak, to jakie?</p>	<p>Planuje się zastosować niżej wymienione działania w celu ograniczenia niekorzystnego oddziaływania na środowisko przyrodnicze, w tym szczególnie na środowisko wodne: W związku z realizacją przedsięwzięcia nie zmieni się przebieg koryta rzeki. Przedsięwzięcie ma za zadanie budowę urządzeń piętrzących w celu spowolnienia spływu wód w rzece, a tym samym wzrost retencji dolinowej – powstanie zbiornika retencyjnego. W celu zapewnienia migracji organizmom wodnym parametry budowli zostaną tak dobrane, aby możliwość przemieszczania ichtiofauny nie była utrudniona. Planowane roboty nie naruszają charakteru cieku – inwestycja nie wiąże się z umocnieniem koryta – poza zapewnieniem stateczności budowli piętrzącej. Podczas wykonywania prac w korycie rzeki oraz w trakcie formowania zbiornika zawsze będzie zachowany przepływ biologiczny zapewniający odpowiednią głębokość i prędkość przepływu dla ichtiofauny i pozostałych organizmów wodnych. Prace w otoczeniu budowli zostaną przeprowadzone poza okresem tarła cennych gatunków ryb zinwentaryzowanych na etapie sporządzania karty informacyjnej przedsięwzięcia. Dopiero po wykonaniu inwentaryzacji ichtiologicznej możliwe będzie określenie cech jakimi powinny odpowiadać zbiornik wodny – rodzaj podłoża, sposób urozmaicenia dna, czy też zagospodarowanie skarp zbiornika. Będą stosowane materiały naturalne (kamień, faszyna, drewno itp.), czyli materiały obojętne dla środowiska przyrodniczego. Materiały będą zapewniać ochronę wszystkich komponentów środowiska. Pozostałe odcinki rzeki – poza wykonywanym zbiornikiem zostaną nieumocnione, ewentualnie zostanie zastosowana kieszka faszynowa na odcinku 10-30 metrów. W jak największym stopniu, w miejscu realizacji prac zostaną wykorzystane masy ziemne powstające w trakcie prac w gruncie. Brzegi zbiornika mogą również zostać umocnione jedynie kołami drewnianymi oraz faszyną. Po zakończeniu prac teren objęty inwestycją zostanie uporządkowany, przywrócony do stanu sprzed inwestycji, w szczególności w obrębie pasa roboczego, jak i w miejscu lokalizacji placu budowy, miejsca składowania materiałów budowlanych. W celu zniwelowania zamulenia podczas prowadzenia prac będą one prowadzone etapami w celu niedopuszczenia do gwałtownego zmętnienia i spływu osadów dennych w dół rzeki. Podczas realizacji prac planuje się oszczędne korzystanie z terenu, aby w jak najmniejszym stopniu ingerować w siedliska przyrodnicze. Zastosowany sprzęt, maszyny i pojazdy będą sprawne technicznie tak, aby nie następowały niekontrolowane wycieki substancji napędowych, a tym samym zanieczyszczenie środowiska gruntowo - wodnego. Należy zapewnić sprzęt i środki do neutralizacji mogących wystąpić potencjalnie skażeń środowiska oraz okresowe kontrole stanu technicznego maszyn. Z wycinki zostaną wyłączone drzewa dziuplaste i wyraźnie spróchniałe. Drzewa nieprzeznaczone do wycinki zostaną zabezpieczone poprzez odeskowanie (w celu zminimalizowania ryzyka uszkodzeń mechanicznych). Ewentualne wykopy konieczne do wykonania w trakcie prowadzenia prac będą regularnie sprawdzane pod kątem znajdowania się w nich organizmów żywych. Wszelkie organizmy (głównie płazy i mięczaki) będą przenoszone w bezpieczne rejony (poza miejsce prowadzonych prac). Ewentualnie mogą zostać zastosowane płotki wygradzeniowe uniemożliwiające przebywanie organizmów w rejonie prowadzenia prac – szczególnie istotne dla herpetofauny. Może nastąpić konieczność przesiedlenia bobrów – wykona to specjalistyczna firma.</p>
<p>Czy przyczyny tych zmian lub modyfikacji stanowią nadrzędny interes społeczny i/lub korzyści dla środowiska naturalnego i dla społeczeństwa płynące z osiągnięcia celów wymienionych w ust. 1, są mniejsze niż korzyści dla zdrowia ludzi, utrzymania bezpieczeństwa ludzi lub zrównoważonego rozwoju, wynikające ze zmian lub modyfikacji, jeżeli tak to jakie?</p>	<p>Przyczyny tych zmian lub modyfikacji stanowią nadrzędny interes społeczny tj.: Inwestycja ma na celu retencjonowanie i zatrzymanie nadmiaru wody zbierającej się w zlewni rzeki Mała Łyna. Obszar jest położony w centrum miasta i jest systematycznie choć nieregularnie zalewany. Zbiornik zapobiegnie regularnym podtopieniom miasta w dolnym biegu rzeki, przy ujściu do rzeki Łyna, a także znacznie poprawi estetykę miasta. Tereny nie są użytkowane rolniczo, stanowią nieużytki. Budowa polderu miałyby na celu zabezpieczenie miasta przez zbyt wysokim stanem wody w rzekach Mała Łyna oraz Łyna. Obecnie zbyt wysokie stany wód wiosną powodują wrywanie skarp (nawet wysokich) w mieście i podtapianie terenów przyległych. Są one zarówno użytkowane rolniczo-ogrodniczo, jak też w wielu miejscach ściśle zabudowane. Przed podtopieniami zostanie zabezpieczonych około 3 000 osób oraz ich mienie (ok. 120 budynków o wartości szacunkowej 42 mln zł). Dodatkowo, zostaną zabezpieczone budynki użyteczności publicznej (6 sklepów spożywczych, stadion miejski, 2 bary i restauracja) oraz zabytki zlokalizowane na obszarze Dobrego Miasta (kościół Parafii rzymsko-katolickiej Najświętszego Zbawiciela i Wszystkich Świętych) a także ulice miejskie wraz z infrastrukturą wodociągowo-kanalizacyjną</p>

NAZWA INWESTYCJI: Budowa zbiornika retencyjnego na rzece Mała Łyna w km (około) 2+550 - 3+900, gm. Dobre Miasto, woj. warmińsko-mazurskie

<p>Czy korzystne cele, którym służą te zmiany lub modyfikacje części wód, nie mogą, ze względu na możliwości techniczne czy nieproporcjonalnych kosztów, być osiągnięte za pomocą innych działań, znacznie korzystniejszych z punktu widzenia środowiska naturalnego? jeżeli tak, to dlaczego?</p>	<p>Wariant 0: zaniechanie działań technicznych. Pozostawienie koryta rzeki Mała Łyna w obecnym stanie wiąże się z niebezpieczeństwem wystąpienia powodzi na terenie miasta Dobre Miasto. W celu zmniejszenia takiego ryzyka został wybudowany jaz na wypływie Małej Łyny z rzeki Łyna. Dzięki temu można regulować przepływy, rozdzielając wodę na dwa koryta. Rzeka Mała Łyna ma małą przepustowość i w przypadku wystąpienia fali wezbraniowej skierowanie jej do koryta Małej Łyny może za sobą nieść duże straty materialne w części miasta przez które przepływa. Ze względu na położenie rzeki w terenie zurbanizowanym przesiedlenie ludności jest niemożliwe. Należy zatem przyjąć, iż zaniechanie jakichkolwiek działań zmierzających do poprawy bezpieczeństwa przeciwpowodziowego Dobrego Miasta jest wariantem niekorzystnym.</p> <p>Wariant I: utworzenie zbiornika retencyjnego. Rzeka Mała Łyna stanowi naturalny kanał rzeki Łyna przepływający przez teren Dobrego Miasta. Tereny położone w bezpośrednim sąsiedztwie rzeki to przede wszystkim nieużytki zielone i zabagnione obniżenia terenu. Ze względu na częste zalewanie tego terenu nie jest on użytkowany rolniczo lub rekreacyjnie. W przypadku wprowadzenia wariantu należałoby wykupić ok. 10ha gruntów oznaczonych jako grunty orne słabe co wiązałoby się z kosztem ok 200-300 tys. zł. Wprowadzenie inwestycji jest najmniej kosztownym przedsięwzięciem w stosunku do korzyści bezpieczeństwa przeciwpowodziowego 15 tys. miasta. Dodatkowo należy zaznaczyć, iż budowa zbiornika wiązałaby się z małym nakładem pracy na niezbędną infrastrukturę oraz roboty ziemne, ponieważ rzeka Mała Łyna jest położona w naturalnym obniżeniu terenu. Ciąg morfologiczny cieku zostałby zachowany, ponieważ w miejscu połączenia rzeki Mała Łyna i Łyna znajduje się jaz posiadający przepławkę. Umocnienie skarp zbiornika zostałoby wykonane z naturalnych materiałów takich jak kiszka faszynowa. Jedynie w miejscach szczególnie narażonych na powstanie osuwisk zagrażających bezpieczeństwu ludzi, zastosowano by umocnienia z materacy siatkowo –kamiennych. Dzięki budowie zbiornika stworzono by w centrum miasta miejsce stanowiące enklawę dla organizmów wodnych, w tym miejsca gniazdowania ptaków wodnych oraz tarliska ryb. Znacznie wpłynęłoby to na estetykę miasta i doprowadziło do wykorzystania nieużytków w celu zwiększenia potencjału przyrodniczego terenu zurbanizowanego. Inwestycja jedynie na etapie realizacji będzie nieznacznie negatywnie oddziaływać na środowisko. Wariant jest najbardziej korzystny ze względu na cel jakemu ma służyć, ponieważ znacznie zmniejsza ryzyko wystąpienia podtopień terenów zurbanizowanych jednocześnie wpływając pozytywnie na środowisko przyrodnicze i tworząc teren rekreacyjny dla mieszkańców miasta.</p> <p>Wariant II: system obwałowania. Ze względu na położenie przedmiotowego odcinka rzeki na terenie miasta tj. silnie zurbanizowanym ten wariant jest niemożliwy do wprowadzenia ze względu na bliskość zabudowań i infrastruktury. Stworzenie systemu obwałowań wiązałoby się z wykupem gruntów położonych w sąsiedztwie rzeki o szerokości kilkudziesięciu metrów. W przypadku centrum miasta budynki są położone bezpośrednio przy skarpach rzeki, a ich zburzenie w celu uzyskania niezbędnego terenu jest wykluczone. W związku z powyższym wariant II nie jest możliwy do wykonania. W przypadku wprowadzenia inwestycji należałoby stworzyć system obwałowań na odcinku ok. 4 km rzeki na dwóch brzegach. Koszt jedynie robót ziemnych takiej inwestycji to 5 mln zł.</p> <p>Wariant III: udrożnienie rzeki, regulacja koryta. Rzeka Mała Łyna ma naturalny, kręty charakter i średni przepływ wynoszący ok. 5m³/s (przepływ biologiczny ok. 1 m³/s). W czasie wezbrań przepływ ten sięga do 45 m³/s (WWQ), natomiast przepływ o prawdopodobieństwie wystąpienia raz na 100 lat wynosi 60 m³/s. Bez zastosowania technicznych rozwiązań zwiększających przepustowość rzeki tj. wyregulowane prostoliniowe koryto o trapezowym przekroju, obwałowania, umocnienia twarde typu beton nie ma możliwości zwiększenia przepływu rzeki do wielkości pozwalającej na ochronę miasta przed podtopieniem. Dodatkowo należy zauważyć, iż na trasie rzeki znajdują się przegrody w postaci mostów, które zwężają przepływ. Wprowadzenie inwestycji mogłoby spowodować zwiększenie szybkości odpływu wody i zwiększenie możliwości przepustowych rzeki (niedostateczne). Wariant należałoby odrzucić ze względu na niebezpieczeństwo nieosiągnięcia celu oraz znaczna ingerencję w środowisko naturalne</p>
--	--

OCENA SPEŁNIENIA PRZESŁANEK ART. 4.8 RDW

NAZWA INWESTYCJI: Budowa zbiornika retencyjnego na rzece Mała Łyna w km (około) 2+550 - 3+900, gm. Dobre Miasto, woj. warmińsko-mazurskie	
Czy stosowanie odstępstwa nie wyklucza lub nie przeszkadza w osiągnięciu celów RDW w innych częściach wód w tym samym obszarze dorzecza?	stosowanie odstępstwa może przeszkodzić w osiągnięciu celów RDW w innych częściach wód w tym samym obszarze dorzecza
OCENA SPEŁNIENIA PRZESŁANEK ART. 4.9 RDW	
Czy stosowanie odstępstwa gwarantuje przynajmniej taki sam poziom bezpieczeństwa jak istniejące prawodawstwo wspólnotowe/ czy inwestycja jest zgodna z wdrażaniem innego prawodawstwa wspólnotowego dotyczącego ochrony środowiska?	stosowanie odstępstwa gwarantuje przynajmniej taki sam poziom bezpieczeństwa jak istniejące prawodawstwo wspólnotowe
INNE INFORMACJE	
Kod obszaru Natura 2000 (jeśli dotyczy)	nie dotyczy
Wynik oceny wpływu na obszar Natura 2000 (jeśli dotyczy)	nie dotyczy
Czy inwestycja jest realizowana w ramach PZRP?	nie dotyczy
Czy inwestycja zlokalizowana jest na zlewniach cieków WOPR?	nie dotyczy