

ZARZĄDZENIE NR 81
REGIONALNEGO DYREKTORA OCHRONY ŚRODOWISKA W OLSZTYNIE
z dnia *09* listopada 2016 r.

w sprawie wskazania drogi na, której dopuszczony jest ruch pojazdów w granicach rezerwatu przyrody „Jezioro Siedmiu Wysp”

Na podstawie art. 15 ust. 1 pkt 18 ustawy z dnia 16 kwietnia 2004 roku o ochronie przyrody (Dz. U. z 2015 r., poz. 1651, z późn. zm.¹⁾), zarządza się, co następuje:

§ 1


Wskazuje się fragment drogi wchodzącej w skład rezerwatu przyrody „Jezioro Siedmiu Wysp” oznaczonej jako działka nr 26/44 (część) obręb Zielony Ostrów, gm. Węgorzewo do ruchu pojazdów dla potrzeb prowadzenia gospodarki rolnej na działkach 26/44 i 26/46.

§ 2

Przebieg drogi przeznaczonej do ruchu pojazdów wskazany został na mapie stanowiącej załącznik do niniejszego zarządzenia.

§ 3

Zarządzenie wchodzi w życie z dniem podpisania.







**REGIONALNY DYREKTOR
OCHRONY ŚRODOWISKA
w Olsztynie**

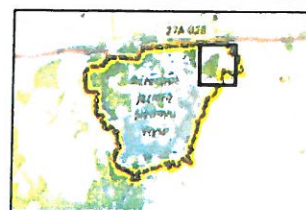
Agata Moździerz

¹⁾ Zmiany tekstu jednolitego wymienionej ustawy zostały ogłoszone w Dz. U. z 2014 r. poz. 926, z 2015 r. poz. 1045 i 1688 oraz z 2016 r., poz. 422.

Załącznik
do zarządzenia Nr 81
Regionalnego Dyrektora Ochrony Środowiska
w Olsztynie
z dnia 09. listopada 2016 r.



-  droga wskazana do ruchu pojazdów
-  granica rezerwatu
-  działki ewidencyjne



Układ współrzędny: cn PL-1992
Ortofotomapa Główny, Urząd Geodezji i Kartografii, usługa przeglądania (4.11.2016)
Dane topograficzne © autorzy, OpenStreetMap (4.11.2016)
Przygotowanie mapy: Regionalna Dyrekcja Ochrony Środowiska w Olsztynie



UZASADNIENIE

Korzystając z delegacji ustawowej zawartej w art. 15 ust. 1 pkt 18 ustawy z dnia 16 kwietnia 2004 r. o ochronie przyrody (Dz. U. z 2015 r., poz. 1651, z późn. zm.), zgodnie z którą regionalny dyrektor ochrony środowiska wskazuje drogi przeznaczone do ruchu pojazdów w granicach rezerwatów przyrody, niniejszym zarządzeniem wskazano fragment drogi wchodzącej w skład rezerwatu przyrody „Jezioro Siedmiu Wysp” oznaczonej jako działka nr 26/44 (część) obręb Zielony Ostrów, gm. Węgorzewo do ruchu pojazdów dla potrzeb prowadzenia gospodarki rolnej na działkach 26/44 i 26/46.

W dniu 19 września 2016 r. Agencja Nieruchomości Rolnych, oddział terenowy w Olsztynie Filia w Suwałkach poinformowała Regionalnego Dyrektora Ochrony Środowiska w Olsztynie o braku dojazdu do nieruchomości rolnej zlokalizowanej na działce 26/46 obręb Zielony Ostrów, gm. Węgorzewo, która dzierżawiona jest przez osobę prywatną.

Biorąc pod uwagę, że część działki 26/44 położona jest w granicach rezerwatu przyrody „Jezioro Siedmiu Wysp”, tut. organ w celu zapewnienia dzierżawcy dojazdu do ww. nieruchomości skorzystał z delegacji ustawowej, o której mowa powyżej wydając w przedmiotowej sprawie stosowny akt prawny.

p.o. Z-cy REGIONALNEGO DYREKTORA
OCHRONY ŚRODOWISKA
w Olsztynie
Regionalny Konservator Przyrody

Małgorzata Krupa