



DZIENNIK URZĘDOWY

WOJEWÓDZTWA WARMIŃSKO-MAZURSKIEGO

Olsztyn, dnia 26 lutego 2014 r.

Poz. 1006

ZARZĄDZENIE NR 4 REGIONALNEGO DYREKTORA OCHRONY ŚRODOWISKA W OLSZTYNIE

z dnia 14 lutego 2014 r.

w sprawie rezerwatu przyrody „Jar Brynicy”

Na podstawie art. 13 ust. 3 ustawy z dnia 16 kwietnia 2004 r. o ochronie przyrody (Dz. U. z 2013 r., poz. 627, 628 i poz. 842) zarządza się, co następuje:

§ 1. Zmienia się dotychczasową nazwę rezerwatu przyrody „Jar Branicy”, utworzonego zarządzeniem Ministra Leśnictwa z dnia 21 kwietnia 1955 r. w sprawie uznania za rezerwat przyrody (M.P. z 1955 r. Nr 40, poz. 396), na nazwę „Jar Brynicy”.

§ 2. 1. Rezerwat przyrody „Jar Brynicy”, zwany dalej „rezerwatem”, o powierzchni 28,14 ha, położony jest na terenie gminy Lidzbark, powiat działowski, województwo warmińsko-mazurskie.

2. Grunty rezerwatu stanowią własność Skarbu Państwa w zarządzie Nadleśnictwa Lidzbark, obręb leśny Konopaty.

3. W skład rezerwatu wchodzi obszar lasów, oznaczony w Planie Urządzenia Lasu dla Nadleśnictwa Lidzbark na lata 2009-2018, jako oddziały leśne: 646g, 647h, 648f, g, h, i, 649d, f, g, obręb leśny Konopaty, a także drogi leśne znajdujące się w granicach ww. wydzieleń.

4. Wykaz działek ewidencyjnych oraz oddziałów leśnych wchodzących w skład rezerwatu przedstawia załącznik nr 1 do zarządzenia.

§ 3. Przebieg granicy rezerwatu określa mapa w skali 1:10000 stanowiąca załącznik nr 2 do zarządzenia.

§ 4. 1. Szczegółowy opis przebiegu granicy rezerwatu w postaci wykazu współrzędnych geograficznych punktów jej załamania według Państwowego Układu Współrzędnych Geograficznych 1992 przedstawia załącznik nr 3 do zarządzenia.

2. Główne punkty załamania granicy rezerwatu według Państwowego Układu Współrzędnych Geograficznych 1992 przedstawia mapa stanowiąca załącznik nr 4 do zarządzenia.

§ 5. Celem ochrony rezerwatu jest zachowanie i ochrona unikatowego krajobrazu rzeki Brynicy oraz utrzymanie naturalnych procesów w zbiorowiskach roślinnych.

§ 6. Rodzaj rezerwatu określa się jako leśny (L). Typ rezerwatu ze względu na dominujący przedmiot ochrony określa się jako fitocenotyczny (PFi), podtyp – zbiorowisk leśnych (zl). Typ rezerwatu ze względu na główny typ ekosystemu określa się jako leśny i borowy (EL), podtyp – lasów nizinnych (lni).

§ 7. Nadzór nad rezerwatem sprawuje Regionalny Dyrektor Ochrony Środowiska w Olsztynie.

§ 8. Zarządzenie wchodzi w życie po upływie 14 dni od dnia ogłoszenia w Dzienniku Urzędowym Województwa Warmińsko-Mazurskiego.

z up. REGIONALNEGO
DYREKTORA OCHRONY
ŚRODOWISKA W
OLSZTYNIE

MARIA MELLIN

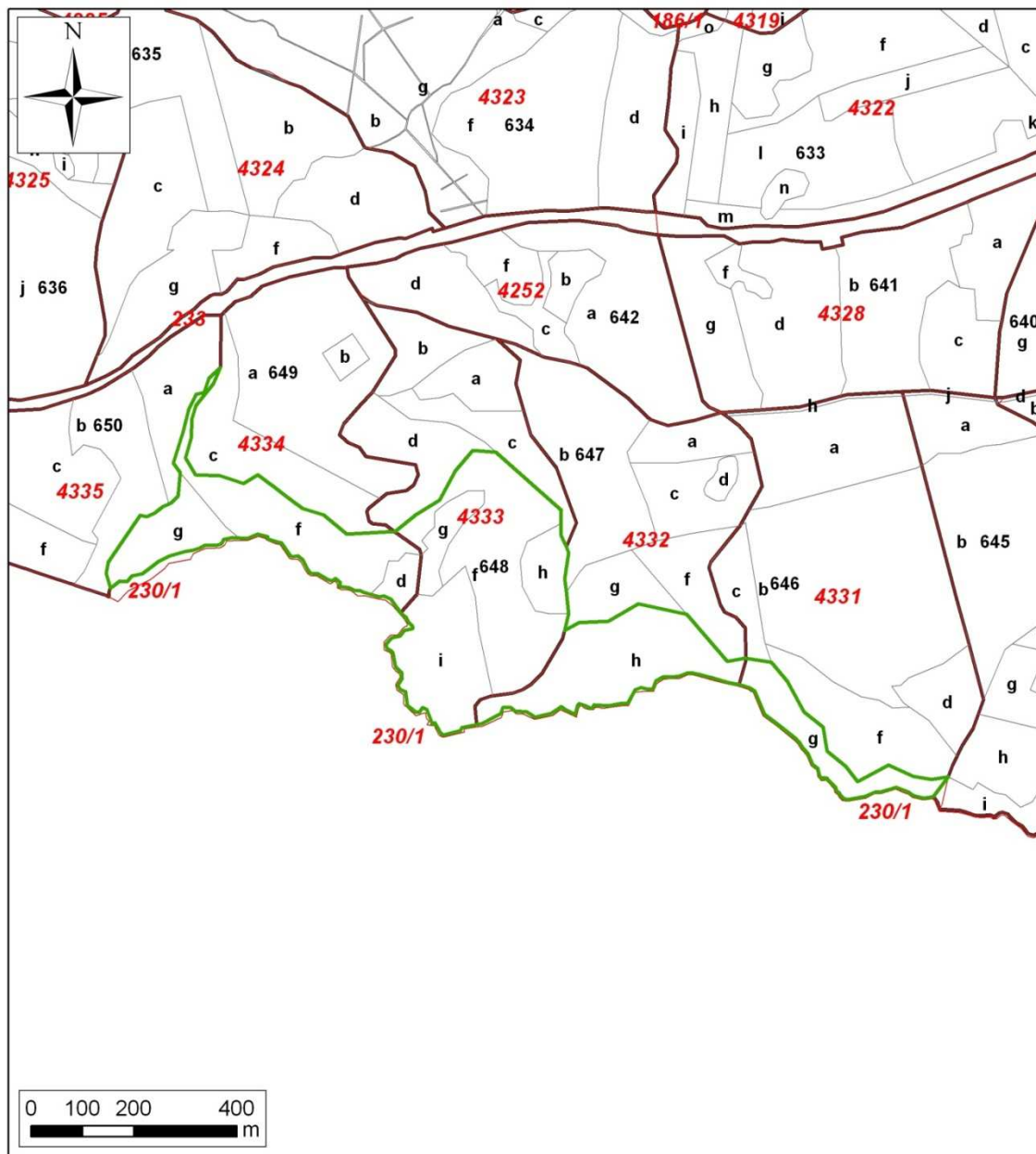
Załącznik nr 1 do zarządzenia Nr 4
Regionalnego Dyrektora Ochrony Środowiska
w Olsztynie z dnia 14 lutego 2014 r.

Wykaz działek ewidencyjnych oraz oddziałów leśnych wchodzących w skład rezerwatu przyrody „Jar Brynicy”.

Podział administracyjny				Podział leśny				
Powiat	Gmina	Obręb ewiden.	Nr działki ewiden.	RDLP	Nadleśnictwo	Obr. leśny	Oddział	Powierzchnia w ha
działdowski	Lidzbark	Klonowo	4331 (część)	Olsztyn	Lidzbark	Konopaty	646g	2,50
			4332 (część)				647h	5,58
			4333 (część)				648f	6,49
							648g	1,02
							648h	1,15
							648i	4,09
			4334 (część)				649d	0,63
							649f	4,45
							649g	2,23
			Powierzchnia całkowita rezerwatu					

Załącznik nr 2 do zarządzenia Nr 4
Regionalnego Dyrektora Ochrony Środowiska
w Olsztynie z dnia 14 lutego 2014 r.

Mapa obrazująca przebieg granicy rezerwatu przyrody „Jar Brynicy” (obwód ewidencyjny Klonowo, gmina Lidzbark, powiat działdowski, województwo warmińsko-mazurskie; RDLP Olsztyn, Nadleśnictwo Lidzbark, obręb leśny Konopaty).



1:10 000

-  granica rezerwatu
-  4333 działki ewidencyjne
-  647 granice oddziałów
-  d granice wydziałów



Załącznik nr 3 do zarządzenia Nr 4
Regionalnego Dyrektora Ochrony Środowiska
w Olsztynie z dnia 14 lutego 2014 r.

Współrzędne geograficzne szczegółowych i głównych (wytłuszczonych) punktów załamania granicy rezerwatu przyrody „Jar Brynicy” według Państwowego Układu Współrzędnych Geograficznych 1992.

ID	X	Y
1.	547512,49	596928,52
2.	547531,83	596913,81
3.	547564,97	596888,59
4.	547566,36	596888,16
5.	547607,21	596875,41
6.	547652,00	596838,38
7.	547744,92	596843,55
8.	547746,61	596843,64
9.	547786,55	596875,33
10.	547832,70	596903,82
11.	547862,95	596961,07
12.	547897,25	597000,39
13.	547942,08	596997,07
14.	548069,14	596884,73
15.	548067,85	596858,78
16.	548068,71	596834,38
17.	548078,78	596813,66
18.	548083,32	596802,05
19.	548075,86	596751,32
20.	548078,73	596725,69
21.	548083,53	596682,91
22.	548075,30	596651,06
23.	548103,42	596666,04
24.	548160,00	596668,99
25.	548218,43	596702,80
26.	548313,11	596682,25
27.	548391,92	596590,61
28.	548425,58	596596,67
29.	548428,06	596597,12
30.	548476,92	596588,82
31.	548508,56	596551,72
32.	548540,58	596492,91
33.	548577,59	596462,74
34.	548585,20	596416,55
35.	548621,44	596387,11
36.	548644,96	596357,21
37.	548704,52	596389,26
38.	548753,22	596367,74
39.	548788,65	596361,49
40.	548820,41	596366,72
41.	548791,85	596328,13
42.	548789,35	596327,70
43.	548773,35	596324,88
44.	548752,65	596330,53

ID	X	Y
45.	548742,29	596337,38
46.	548720,32	596346,18
47.	548687,82	596336,97
48.	548678,53	596337,08
49.	548658,42	596328,25
50.	548625,89	596322,93
51.	548617,46	596324,07
52.	548611,26	596330,27
53.	548609,57	596333,52
54.	548608,40	596335,88
55.	548604,21	596338,74
56.	548602,38	596345,79
57.	548584,53	596363,72
58.	548579,30	596364,65
59.	548576,57	596362,67
60.	548571,23	596367,10
61.	548568,04	596382,59
62.	548557,80	596390,66
63.	548549,18	596410,39
64.	548538,09	596422,94
65.	548531,88	596432,84
66.	548524,63	596441,01
67.	548488,42	596469,76
68.	548464,64	596487,73
69.	548444,57	596533,46
70.	548433,92	596539,99
71.	548414,27	596546,38
72.	548395,13	596549,40
73.	548363,26	596558,95
74.	548337,10	596565,59
75.	548321,03	596568,79
76.	548312,55	596567,88
77.	548297,30	596562,40
78.	548283,25	596560,45
79.	548274,93	596561,34
80.	548266,45	596560,63
81.	548253,06	596552,70
82.	548246,66	596536,65
83.	548237,17	596536,61
84.	548224,29	596540,09
85.	548212,80	596535,80
86.	548197,77	596509,04
87.	548183,39	596508,57
88.	548160,41	596504,30

ID	X	Y
89.	548132,38	596506,00
90.	548129,59	596501,43
91.	548124,62	596500,51
92.	548116,41	596504,90
93.	548103,82	596508,49
94.	548099,93	596504,40
95.	548096,45	596487,71
96.	548077,13	596496,73
97.	548068,58	596502,71
98.	548050,70	596490,37
99.	548017,81	596482,30
100.	548001,97	596492,35
101.	547979,54	596494,09
102.	547970,45	596501,36
103.	547955,66	596501,39
104.	547951,17	596489,08
105.	547914,96	596469,89
106.	547905,01	596467,87
107.	547901,59	596467,17
108.	547875,68	596461,91
109.	547873,43	596456,15
110.	547839,44	596448,10
111.	547834,54	596452,18
112.	547823,27	596471,20
113.	547817,23	596468,95
114.	547817,34	596472,54
115.	547807,84	596496,70
116.	547799,33	596501,28
117.	547793,17	596491,94
118.	547786,87	596491,78
119.	547770,43	596505,76
120.	547766,57	596532,05
121.	547755,92	596536,44
122.	547751,38	596544,07
123.	547759,63	596558,17
124.	547758,85	596568,94
125.	547747,10	596579,55
126.	547741,91	596606,91
127.	547738,61	596611,22
128.	547730,61	596616,23
129.	547728,59	596624,26
130.	547739,17	596636,73
131.	547755,77	596640,44
132.	547763,90	596650,94
133.	547780,32	596654,35
134.	547780,42	596658,35
135.	547773,01	596666,46
136.	547767,77	596676,53
137.	547756,76	596685,04
138.	547755,30	596687,16
139.	547738,19	596711,97
140.	547723,95	596717,92
141.	547715,60	596715,90

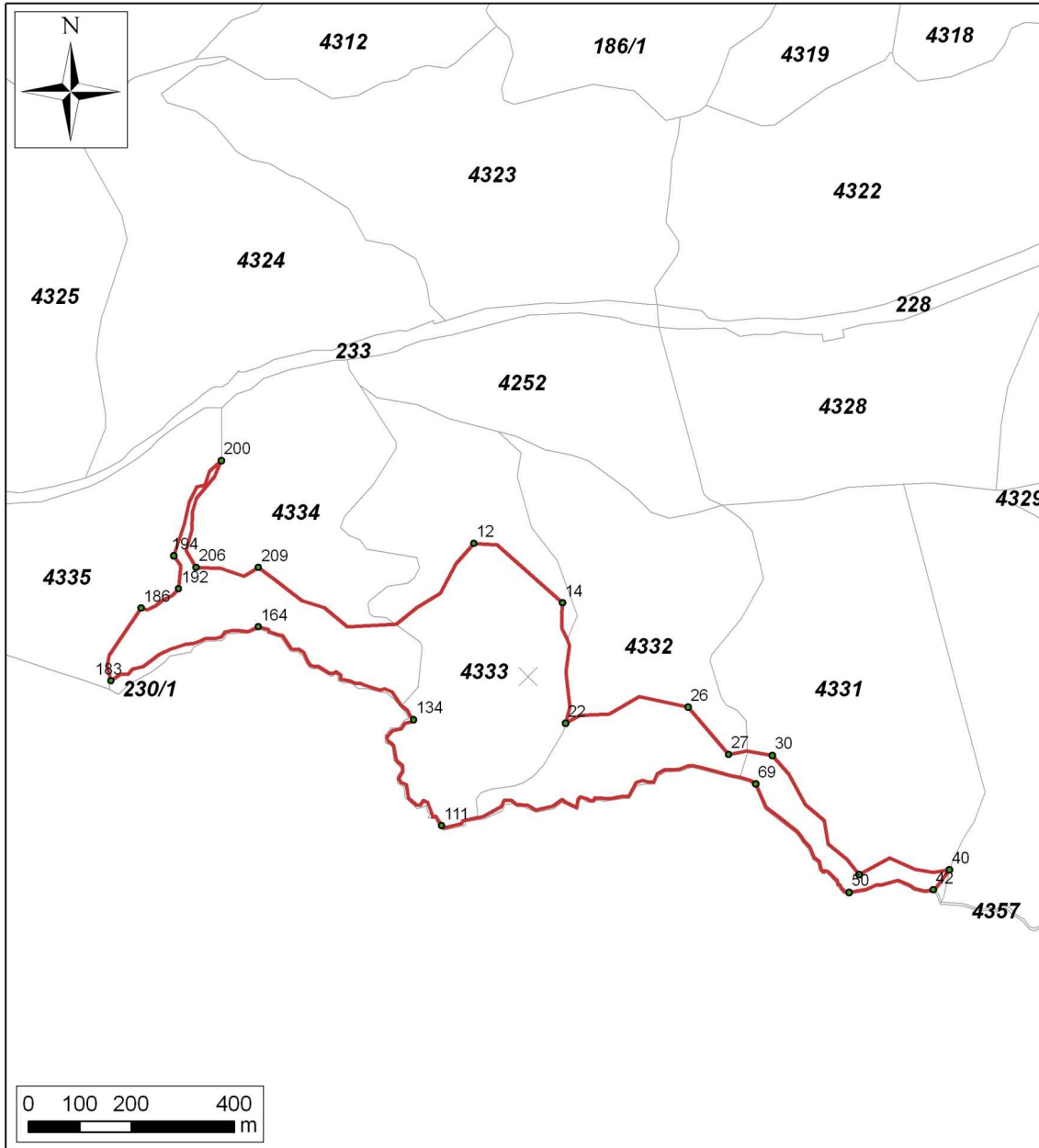
ID	X	Y
142.	547698,16	596721,03
143.	547683,28	596725,39
144.	547678,20	596728,47
145.	547669,32	596727,95
146.	547656,79	596733,63
147.	547638,01	596736,96
148.	547639,32	596744,39
149.	547630,15	596751,46
150.	547624,16	596747,31
151.	547616,42	596748,92
152.	547596,41	596761,41
153.	547585,00	596762,12
154.	547580,16	596763,70
155.	547575,08	596771,17
156.	547566,96	596788,06
157.	547557,28	596795,41
158.	547546,91	596794,36
159.	547543,07	596796,06
160.	547525,45	596821,31
161.	547517,71	596822,92
162.	547499,37	596828,86
163.	547499,07	596832,85
164.	547478,93	596838,44
165.	547458,87	596829,34
166.	547443,48	596830,58
167.	547430,33	596831,63
168.	547413,73	596827,91
169.	547409,90	596821,13
170.	547406,28	596817,93
171.	547404,79	596817,60
172.	547397,93	596815,93
173.	547376,24	596815,78
174.	547367,47	596811,06
175.	547353,09	596806,51
176.	547337,85	596804,33
177.	547308,88	596795,41
178.	547286,75	596785,06
179.	547255,56	596761,09
180.	547234,79	596756,57
181.	547225,86	596745,66
182.	547211,05	596746,38
183.	547193,39	596733,05
184.	547185,38	596762,10
185.	547189,59	596783,57
186.	547251,13	596874,49
187.	547263,36	596871,66
188.	547279,20	596878,83
189.	547295,17	596891,27
190.	547307,22	596896,74
191.	547312,04	596898,93
192.	547324,68	596912,00
193.	547328,96	596957,12
194.	547315,05	596976,49

ID	X	Y
195.	547335,04	597037,64
196.	547345,04	597079,49
197.	547359,97	597109,89
198.	547375,42	597113,37
199.	547384,77	597140,85
200.	547406,99	597161,19
201.	547393,57	597129,85
202.	547359,36	597088,10




ID	X	Y
203.	547351,46	597062,41
204.	547350,11	597024,25
205.	547338,72	596986,72
206.	547358,44	596953,69
207.	547406,39	596951,95
208.	547451,40	596936,42
209.	547479,63	596953,53
210.	547512,49	596928,52

Załącznik nr 4 do zarządzenia Nr 4
Regionalnego Dyrektora Ochrony Środowiska
w Olsztynie z dnia 14 lutego 2014 r.

Główne punkty załamania granicy rezerwatu przyrody „Jar Brynicy” według Państwowego Układu Współrzędnych Geograficznych 1992. Numeracja zgodna z załącznikiem nr 2.



1:10 000

-  granica rezerwatu
-  punkty załamania granicy
-  działki ewidencyjne

