



DZIENNIK URZĘDOWY

WOJEWÓDZTWA WARMIŃSKO-MAZURSKIEGO

Olsztyn, dnia 8 kwietnia 2014 r.

Poz. 1487

ZARZĄDZENIE
REGIONALNEGO DYREKTORA OCHRONY ŚRODOWISKA W WARSZAWIE

i

REGIONALNEGO DYREKTORA OCHRONY ŚRODOWISKA W OLSZTYNIE

z dnia 31 marca 2014 r.

w sprawie ustanowienia planu zadań ochronnych dla obszaru Natura 2000
Doliny Omulwi i Płodownicy PLB140005

Na podstawie art. 28 ust. 5 i 8 ustawy z dnia 16 kwietnia 2004 r. o ochronie przyrody (Dz. U. z 2013 r. poz. 627, 628 i 842) zarządza się, co następuje:

§ 1. Ustanawia się plan zadań ochronnych dla obszaru Natura 2000 Doliny Omulwi i Płodownicy PLB140005, zwanego dalej „obszarem Natura 2000”.

§ 2. Opis granic obszaru Natura 2000 określa załącznik nr 1 do zarządzenia.

§ 3. Mapę obszaru Natura 2000 określają załączniki nr 2-7 do zarządzenia.

§ 4. Identyfikację istniejących i potencjalnych zagrożeń dla zachowania właściwego stanu ochrony gatunków ptaków i ich siedlisk będących przedmiotami ochrony określa załącznik nr 8 do zarządzenia.

§ 5. Cele działań ochronnych określa załącznik nr 9 do zarządzenia.

§ 6. Działania ochronne ze wskazaniem podmiotów odpowiedzialnych za ich wykonanie i obszarów ich wdrażania określa załącznik nr 10 do zarządzenia, mapa określona załącznikami nr 11 - 20 do zarządzenia oraz wykaz działek określonych załącznikiem nr 21 do zarządzenia.

§ 7. Wskazania do zmian w istniejących studiach uwarunkowań i kierunków zagospodarowania przestrzennego gmin, miejscowych planach zagospodarowania przestrzennego, planach zagospodarowania przestrzennego województw dotyczące eliminacji lub ograniczenia zagrożeń wewnętrznych lub zewnętrznych, niezbędnych dla utrzymania lub odtworzenia właściwego stanu ochrony gatunków ptaków i ich siedlisk, dla których ochrony wyznaczono obszar Natura 2000 określa załącznik nr 22 do zarządzenia.

§ 8. Zarządzenie wchodzi w życie po upływie 14 dni od dnia ogłoszenia w Dzienniku Urzędowym Województwa Mazowieckiego i Dzienniku Urzędowym Województwa Warmińsko-Mazurskiego.

Regionalny Dyrektor
Ochrony Środowiska
w Olsztynie

Stanisław Dąbrowski

Regionalny Dyrektor
Ochrony Środowiska
w Warszawie

Aleksandra Atłowska

Załącznik Nr 1 do Zarządzenia
Regionalnego Dyrektora Ochrony Środowiska
w Warszawie
i
Regionalnego Dyrektora Ochrony Środowiska w Olsztynie
z dnia 31 marca 2014 r.

**Opis granic obszaru Natura 2000 – współrzędne punktów załamania granicy obszaru w układzie
PL - 1992**

Lp.	Współrzędna Y	Współrzędna X
1	630410,06	616475,22
2	630623,49	616346,54
3	630755,31	616279,06
4	630927,94	616191,17
5	631051,92	616145,66
6	631102,14	616133,11
7	631153,92	616078,18
8	631220,01	616020,33
9	631242,41	616008,63
10	631250,62	616005,17
11	631343,37	615975,57
12	631475,99	615928,45
13	631505,34	615917,73
14	631649,13	615852,91
15	631679,98	615839,01
16	631745,83	615810,91
17	631867,77	615758,87
18	631898,25	615743,72
19	631946,96	615715,79
20	631949,62	615714,27
21	631981,92	615695,75
22	632064,95	615647,59
23	632126,18	615634,77
24	632133,48	615631,69
25	632141,28	615625,39
26	632149,83	615615,42
27	632250,64	615482,86
28	632251,29	615482

29	632284,86	615437,85
30	632285,43	615437,11
31	632417,38	615264,29
32	632419,3	615261,77
33	632422,18	615258
34	632546,72	615095,79
35	632617,07	615002,18
36	632763,84	614809,2
37	632769,13	614802,26
38	632836,76	614714,79
39	632838,02	614713,13
40	632876,2	614662,27
41	632942,03	614576,12
42	632946,27	614570,57
43	633040,71	614447,09
44	633041,06	614446,63
45	633082,56	614389,98
46	633089,86	614380,43
47	633126,51	614332,46
48	633127,12	614331,66
49	633194,98	614242,84
50	633203,3	614231,84
51	633250,56	614188,7
52	633296,07	614124,35
53	633352,57	614058,44
54	633415,34	613968,99
55	633439,96	613915,7
56	633441,38	613913,92
57	633457,48	613893,8
58	633503,56	613833,65
59	633517,94	613821,02
60	633518,76	613820,3
61	633519,59	613819,58
62	633531,64	613808,99
63	633567,92	613781,99
64	633530,72	613768,12
65	633557,02	613690,01
66	633718,77	613670,17
67	633968,88	613687,73
68	634068,34	613711,13

69	634183,88	613721,37
70	634388,38	613757,47
71	634444,57	613779,32
72	634478,18	613788,98
73	634519,43	613798,92
74	634556,47	613807,86
75	634578,22	613807,84
76	634579,25	613807,83
77	634580,24	613807,84
78	634623,27	613815,29
79	634663,15	613815,84
80	634699,29	613801,83
81	634706,26	613796,98
82	635227,07	613372,41
83	635384,69	613241,52
84	635436,82	613198,23
85	635488,76	613155,1
86	635490,47	613153,68
87	635582,8	613077,01
88	635663,94	613009,63
89	635691,03	612987,13
90	635692,25	612986,12
91	635761,81	612928,36
92	635817,8	612893,34
93	635824,71	612889,62
94	635859,65	612872,81
95	635969,54	612819,93
96	636081,09	612769,95
97	636144,79	612736,14
98	636167,96	612725,05
99	636192,6	612713,25
100	636230,44	612695,15
101	636299,8	612661,94
102	636492,83	612555,92
103	636460,65	612416,97
104	636427,01	612340,92
105	636419,7	612286,8
106	636345,11	612161,01
107	636523,55	612146,39
108	636669,5	612138,36

109	636751,8	612039,64
110	636752,44	612038,87
111	636788,35	611995,79
112	636781,98	611986,33
113	636720,64	611929,71
114	636674,47	611887,09
115	636656,45	611870,45
116	636639,48	611856,57
117	636602,83	611826,57
118	636589,58	611819,41
119	636533,97	611789,36
120	636507,1	611837,06
121	636498,46	611781,12
122	636496,54	611768,68
123	636496,21	611766,51
124	636495,96	611764,9
125	636494,75	611757,05
126	636529,96	611697,64
127	636571,13	611628,15
128	636574,64	611605,71
129	636578,97	611580,72
130	636500,26	611543,15
131	636445,99	611647,16
132	636438,86	611660,83
133	636412,79	611638,8
134	636356,99	611591,64
135	636328,76	611569,99
136	636326,53	611568,27
137	636223,21	611489,03
138	636284,61	611417,26
139	636283,85	611416,57
140	636138,17	611284,9
141	635990,84	611144,7
142	635895,12	611068,69
143	635823,33	611033,5
144	635795,18	611008,16
145	635775,47	610984,23
146	635779,69	610873,02
147	635810,66	610799,83
148	635810,66	610747,74

149	635807,85	610682,99
150	635837,41	610640,76
151	635879,64	610602,76
152	635909,2	610553,49
153	636018,99	610481,7
154	636075,68	610492,74
155	636121,18	610469,39
156	636213,21	610473,5
157	636233,57	610463,29
158	636233,84	610463,15
159	636243,98	610458,12
160	636616,48	609976,96
161	636725,92	609831,28
162	636728,6	609829,41
163	636880,27	609723,92
164	637105,7	609639,93
165	637233,79	609616
166	637311,21	609535,76
167	637346,4	609482,27
168	637375,96	609437,23
169	637508,28	609278,16
170	637732,1	609206,37
171	637848,93	609157,1
172	637934,8	609128,95
173	637965,77	609126,14
174	638024,89	609176,81
175	638038,96	609257,05
176	638129,05	609345,73
177	638172,69	609368,25
178	638207,88	609378,1
179	638334,57	609297,87
180	638424,66	609241,56
181	638556,98	609099,39
182	638572,46	609065,61
183	638744,19	608995,22
184	638828,65	608953
185	638946,9	608860,09
186	639068,9	608800,34
187	639083,47	608786,98
188	639096,04	608775,46

189	639237,61	608646,68
190	639271,87	608686,95
191	639328,97	608754,08
192	639376,4	608809,84
193	639400,59	608838,28
194	639443,5	608888,73
195	639448,07	608887,62
196	639492,82	608896,72
197	639649,37	608867,62
198	639863,58	608681,43
199	639885,79	608662,12
200	639890,41	608658,1
201	639892,34	608564,62
202	639892,58	608554,44
203	639921,53	608515,07
204	640063,97	608321,33
205	640103	608299,72
206	640176,57	608248,01
207	640186,91	608240,74
208	640231,08	608209,72
209	640357,48	608117,98
210	640448,32	608052,7
211	640531,33	607993,05
212	640574,46	607962,51
213	640703,96	607870,8
214	640851,35	607766,26
215	640990,08	607668,11
216	641076,03	607599,66
217	641124,52	607572,1
218	641276,55	607660,78
219	641489,1	607776,2
220	641590,45	607838,14
221	641663,65	607901,48
222	641756,56	607895,85
223	641857,91	607895,85
224	642007,12	607894,45
225	642177,44	607894,45
226	642284,42	607900,08
227	642429,41	607880,37
228	642594,1	607864,89

229	642685,6	607842,36
230	642796,81	607818,43
231	642840,44	607809,99
232	642832,74	607872,31
233	642812,76	608039,45
234	642781,87	608182,97
235	642776,42	608268,36
236	642820,02	608406,43
237	642930,84	608664,41
238	642970,81	608758,88
239	643212,44	608769,78
240	643841,03	608833,36
241	643950,03	608833,36
242	643877,36	608540,87
243	643946,4	608277,44
244	644334,07	608391,49
245	644366,23	608266,64
246	644369,63	608253,4
247	644438,95	607988,05
248	644833,67	607979,61
249	644846,65	607971,39
250	644919,54	607925,25
251	645010,5	607867,68
252	645037,17	607850,78
253	645165,62	607769,49
254	645171,02	607766,07
255	645226,14	607730,68
256	645416,28	607608,62
257	645503,27	607552,77
258	645811,32	607470,87
259	645875,87	607453,69
260	646131,32	607385,76
261	646199,64	607366,91
262	646306,86	607337,31
263	646364,1	607321,51
264	646565,74	607265,83
265	646642,43	607221,92
266	646676,95	607105,65
267	646727,81	606962,13
268	646873,15	606929,43

269	647020,31	606898,55
270	647125,68	606889,46
271	647347,32	606767,74
272	647419,99	606722,32
273	647507,19	606660,55
274	647545,34	606624,22
275	647732,47	606428,01
276	647729,02	606395,46
277	647698,6	606208,08
278	647657,4	605944,18
279	647650,53	605885,32
280	647658,38	605853,92
281	647718,22	605798,99
282	647828,1	605674,39
283	647920,32	605589,04
284	647977,22	605550,78
285	648088,07	605483,09
286	648112,6	605412,46
287	648149,88	605294,73
288	648182,25	605211,35
289	648225,42	605135,81
290	648297,03	605026,91
291	648332,35	604973,94
292	648416,72	604878,78
293	648496,18	604802,25
294	648582,52	604716,9
295	648666,89	604630,57
296	648677,97	604617,97
297	648618,49	604544,73
298	648616,37	604542,52
299	648668,09	604487,67
300	648732,61	604419,24
301	648838,27	604309,79
302	648852,24	604295,32
303	648870,29	604276,64
304	648998,5	604143,16
305	649101,96	604035,92
306	649112,76	604036,03
307	649203,67	604036,87
308	649232,4	604038,43

309	649333,35	604043,89
310	649350,71	604044,49
311	649509	604050,69
312	649536,66	604052,27
313	649607,1	604056,29
314	649685,08	604060,74
315	649824,41	604068,86
316	649843,66	604069,46
317	649857,75	604070,11
318	649932,46	604076,73
319	649947,28	604043,96
320	650005,72	603916,68
321	650057,89	603800,38
322	650082,73	603748,37
323	650124,91	603759,51
324	650242,91	603791,26
325	650254,7	603794,42
326	650406,49	603836,94
327	650497,8	603660,22
328	650500,44	603655,03
329	650540,59	603576,03
330	650604,77	603449,69
331	650735,35	603306,59
332	650797,77	603236,04
333	650855,43	603170,87
334	650852,63	602911,8
335	650973,3	602868,63
336	651040,01	602848,03
337	651134,19	602814,68
338	651253,88	602746,99
339	651354,92	602689,1
340	651449,1	602605,72
341	651517,84	602580,06
342	651570,89	602482,75
343	651619,03	602394,4
344	651783,83	602086,45
345	651784,9	602084,45
346	651777,44	601694,79
347	651836,46	601617,21
348	651911,56	601527,72

349	651971,77	601457,28
350	652036,77	601456,11
351	652040,23	601444,51
352	652052,9	601401,98
353	652064,63	601362,5
354	652081,49	601305,88
355	652096,89	601247,02
356	652104,47	601217,59
357	652112,02	601188,26
358	652129,18	601121,57
359	652132,31	601109,36
360	652141,79	601072,58
361	652155,43	601063,31
362	652190,51	601039,44
363	652212,35	601024,57
364	652265,76	600988,25
365	652390,53	600903,26
366	652407,02	600849,57
367	652429,55	600782,21
368	652433,52	600778,99
369	652472,35	600747,47
370	652574,38	600664,68
371	652600,85	600643,2
372	652606,46	600638,65
373	652614,12	600632,44
374	652622,85	600625,35
375	652601,89	600599,47
376	652552,22	600538,15
377	652415,67	600369,56
378	652450,24	600358,55
379	652504,43	600341,29
380	652562,34	600322,85
381	652566,64	600322,11
382	652618,32	600304,91
383	652655	600293,55
384	652685,56	600284,08
385	652777,32	600255,65
386	652799,3	600248,79
387	652813,43	600244,37
388	652827,93	600239,85

389	652842,24	600235,38
390	652857,98	600230,46
391	652873,25	600225,69
392	652878,61	600224,03
393	652888,52	600220,92
394	652903,4	600216,27
395	652918,67	600211,5
396	652934,03	600206,71
397	652950,73	600201,49
398	652971,24	600195,09
399	652973,06	600194,51
400	652990,82	600188,95
401	652995,19	600187,56
402	653017,78	600180,46
403	653038,76	600173,87
404	653075,61	600162,31
405	653085,78	600159,1
406	653103,61	600153,49
407	653122,2	600147,65
408	653145,28	600140,41
409	653165,21	600134,14
410	653171,06	600132,28
411	653178,48	600129,9
412	653193,44	600125,15
413	653208,3	600120,4
414	653222,01	600116,03
415	653237,54	600111,08
416	653250,77	600106,87
417	653280,58	600097,37
418	653293,53	600093,24
419	653306,97	600088,96
420	653321,15	600084,43
421	653334,68	600080,12
422	653359,06	600072,36
423	653396,16	600047,08
424	653403,52	600042,12
425	653441,02	600016,81
426	653444,56	600014,42
427	653486,15	599986,36
428	653524,8	599960,28

429	653560,81	599935,98
430	653589,41	599916,68
431	653605,16	599906,06
432	653624,82	599892,79
433	653685,85	599856,01
434	653697,52	599844,58
435	653719,85	599822,72
436	653756,64	599786,69
437	653775,01	599768,7
438	653778,69	599765,1
439	653791,96	599751,8
440	653827,43	599716,24
441	653840,51	599703,13
442	653878,61	599662,17
443	653930,53	599606,35
444	653956,5	599578,45
445	653984,85	599547,97
446	654016,2	599516,15
447	654036,91	599495,14
448	654090,52	599440,73
449	654121,11	599409,69
450	654140,42	599389,36
451	654178,33	599349,44
452	654191,14	599335,97
453	654242,7	599281,69
454	654258,24	599265,33
455	654264,49	599258,89
456	654268,34	599254,93
457	654272,29	599250,85
458	654323,68	599197,91
459	654349,87	599170,94
460	654366,49	599153,81
461	654392,08	599127,47
462	654401,33	599117,93
463	654439,52	599077,19
464	654453,67	599062,1
465	654493,26	599019,86
466	654527,84	598982,97
467	654536,79	598973,42
468	654555,68	598953,33

469	654582,11	598925,22
470	654608,56	598897,07
471	654616,72	598888,4
472	654644,67	598858,66
473	654655,74	598846,88
474	654659,76	598842,6
475	654694,84	598805,22
476	654709,95	598789,13
477	654728,5	598769,36
478	654741,72	598755,28
479	654797,04	598696,34
480	654830,77	598660,41
481	654866,81	598622,67
482	654893,19	598595,04
483	654918,85	598566,9
484	654969,66	598511,2
485	655035,77	598245,01
486	655139,76	598223,43
487	655208,43	598201,85
488	655281,03	598144,95
489	655369,32	598071,37
490	655413,49	598060,72
491	655452,25	598025,12
492	655464,8	598019,56
493	655474,36	597989,07
494	655498,48	597912,19
495	655501,62	597902,18
496	655527,36	597882,38
497	655565,52	597853,03
498	655574,01	597846,49
499	655660,68	597804,22
500	655681,41	597801,04
501	655893,06	597768,62
502	656224,24	597741,15
503	656422,52	597666,91
504	656459,63	597668,53
505	656483,42	597632,01
506	656540,88	597543,72
507	656581,02	597482,04
508	656644,85	597377,12

509	656663,74	597346,05
510	656685,5	597310,26
511	656760,47	597193,19
512	656815,01	597108,02
513	656930,22	596935,04
514	657001,23	596884,7
515	657003,7	596882,95
516	657081,95	596827,81
517	657182,59	596757,52
518	657188,05	596753,62
519	657305,25	596668,34
520	657365,74	596625,59
521	657470,73	596551,4
522	657494,98	596534,17
523	657545,17	596498,54
524	657567,75	596482,49
525	657675,73	596342,79
526	657735,58	596244,68
527	657764,03	596200,54
528	657797,85	596128,86
529	657808,25	596105,02
530	657847,41	595994,52
531	657877,83	595910,15
532	657902,35	595841,48
533	657974,95	595673,72
534	658003,12	595613,26
535	658009,67	595597,16
536	658039,7	595513,81
537	658051,47	595472,61
538	658074,03	595420,61
539	658096,6	595377,45
540	658113,27	595342,13
541	658141,72	595281,31
542	658158,4	595257,76
543	658178,02	595212,63
544	658187,83	595142,98
545	658215,3	595076,27
546	658258,47	594964,43
547	658280,05	594916,36
548	658295,75	594851,61

549	658298,69	594816,3
550	658318,37	594705,83
551	658306,89	594656,13
552	658253,87	594638,97
553	658259,95	594620,07
554	658259,99	594619,97
555	658301,99	594633,57
556	658300,88	594629,17
557	658291,59	594591,86
558	658263,4	594478,55
559	658298,69	594384,64
560	658332,04	594286,54
561	658371,29	594162,93
562	658399,74	594089,35
563	658436,03	594002,04
564	658469,39	593947,1
565	658508,63	593888,24
566	658594,96	593807,79
567	658662,65	593739,12
568	658737,21	593665,54
569	658797,06	593596,87
570	658844,15	593565,48
571	658884,37	593542,91
572	658936,36	593505,63
573	658965,79	593463,45
574	658992,28	593428,13
575	659059,97	593377,12
576	659131,59	593307,46
577	659277,76	593171,1
578	659341,53	593112,24
579	659390,58	593060,24
580	659571,09	592917,01
581	659610,33	592889,54
582	659648,59	592857,17
583	659728,06	592795,36
584	659791,83	592750,24
585	659857,55	592699,22
586	659903,66	592641,34
587	659928,19	592616,81
588	659971,35	592576,59

589	660010,6	592521,65
590	660043,95	592475,55
591	660084,17	592432,38
592	660111,64	592403,93
593	660169,52	592323,49
594	660225,44	592259,72
595	660265,67	592226,36
596	660292,15	592146,9
597	660312,76	592099,81
598	660326,49	592066,45
599	660343,17	592037,02
600	660366,71	591988,95
601	660403,01	591958,54
602	660420,67	591939,9
603	660410,86	591906,55
604	660404,97	591874,17
605	660364,75	591858,47
606	660336,3	591808,44
607	660318,64	591776,07
608	660308,83	591725,05
609	660303,93	591692,68
610	660303,93	591642,65
611	660301,96	591608,31
612	660292,15	591592,61
613	660278,42	591576,92
614	660265,67	591572,99
615	660233,29	591583,78
616	660207,78	591593,6
617	660186,2	591598,5
618	660177,37	591599,48
619	660169,52	591610,27
620	660182,28	591648,53
621	660152,85	591656,38
622	660118,51	591668,15
623	660101,83	591676
624	660078,29	591688,76
625	660063,57	591711,32
626	660047,88	591732,9
627	660031,2	591745,66
628	659965,47	591752,52

629	659951,73	591758,41
630	659938,98	591773,12
631	659915,44	591778,03
632	659899,74	591786,86
633	659883,06	591799,61
634	659873,35	591802,81
635	659726,79	591817,11
636	659648,05	591623,67
637	659636,76	591595,95
638	659549,1	591380,59
639	659539,26	591356,42
640	659467,1	591174,69
641	659548,53	591105,04
642	659617,2	591055,01
643	659659,39	591032,44
644	659696,67	591026,56
645	659778,09	591037,35
646	659809,48	591020,67
647	659859,52	591020,67
648	659900,72	590915,7
649	659936,04	590884,31
650	659996,86	590851,93
651	660059,65	590811,71
652	660148,92	590760,7
653	660256,84	590696,93
654	660359,84	590641,01
655	660507,98	590553,7
656	660570,77	590514,46
657	660864,1	590359,45
658	660972,99	590331
659	661076	590324,14
660	661376,2	590316,29
661	661465,47	590314,32
662	661545,92	590293,72
663	661652,85	590266,25
664	661778,42	590221,13
665	661859,85	590206,41
666	661955,01	590210,34
667	662021,63	590206,24
668	662041,52	590182,58

669	662047,39	590181,22
670	662093,53	590178,6
671	662117,75	590182,62
672	662192,87	590199,28
673	662218,61	590204,94
674	662319,95	590227,99
675	662428,85	590246,63
676	662536,76	590259,39
677	662604,45	590274,1
678	662651,54	590271,16
679	662738,86	590272,14
680	662818,32	590268,22
681	662912,5	590272,14
682	662970,38	590279,99
683	662995,89	590286,86
684	663188,17	590350,62
685	663325,51	590391,83
686	663409,88	590403,6
687	663472,67	590320,21
688	663552,13	590198,56
689	663591,38	590129,89
690	663621,79	590057,29
691	663739,51	589877,76
692	663768,94	589822,83
693	663833,69	589666,84
694	663948,47	589377,44
695	663995,56	589245
696	664092,68	588957,55
697	664123,1	588885,94
698	664191,77	588823,15
699	664204,52	588794,7
700	664193,73	588633,81
701	664177,05	588607,32
702	664152,53	588537,67
703	664152,53	588512,16
704	664138,79	588457,23
705	664048,54	588450,36
706	664007,33	588454,28
707	663985,75	588454,28
708	663811,13	588241,4

709	663732,61	588171
710	663713,12	588154,98
711	663683,01	588117,5
712	663655,3	588082,98
713	663627,71	588048,63
714	663554,1	587955,92
715	663492,51	587880,31
716	663423,32	587794,17
717	663306,87	587646,89
718	663255,86	587587,05
719	663223,49	587551,73
720	663159,72	587517,39
721	663072,41	587477,17
722	662932,14	587448,8
723	662917,43	587445,74
724	662855,73	587417,3
725	662836,45	587410,89
726	662727,08	587346,69
727	662692,75	587315,3
728	662553,35	587170,75
729	662395,48	586973,42
730	662390,17	586966,78
731	662358,21	586886,59
732	662358,21	586851,27
733	662472,99	586826,74
734	662576	586784,56
735	662687,84	586728,64
736	662881,11	586694,3
737	662983,13	586669,78
738	663096,93	586632,5
739	663141,9	586645,28
740	663145,89	586644,31
741	663193,07	586584,43
742	663251,94	586600,13
743	663298,05	586594,24
744	663326,5	586577,56
745	663345,14	586571,68
746	663428,52	586571,68
747	663486,4	586569,71
748	663533,49	586554,02

749	663609,03	586542,24
750	663657,1	586516,74
751	663694,38	586497,12
752	663717,93	586484,36
753	663715,97	586430,41
754	663705,18	586407,84
755	663729,7	586386,26
756	663753,25	586368,6
757	663751,28	586329,36
758	663734,61	586301,89
759	663815,05	586276,38
760	663917,08	586261,67
761	663972,02	586259,71
762	664026,95	586272,46
763	664081,89	586228,31
764	664108,38	586202,81
765	664144,68	586195,94
766	664190,79	586193,98
767	664248,67	586191,03
768	664276,14	586192,01
769	664298,7	586216,54
770	664321,27	586235,18
771	664340,89	586211,64
772	664359,53	586176,32
773	664385,03	586171,41
774	664412,5	586172,39
775	664464,5	586192,01
776	664484,12	586213,6
777	664546,9	586330,34
778	664521,4	586356,83
779	664549,85	586469,65
780	664756,85	586489,27
781	664742,13	586412,75
782	664812,76	586363,7
783	664810,8	586285,21
784	664852,01	586231,26
785	664875,55	586171,41
786	664863,78	586109,61
787	664832,38	586034,07
788	664832,38	585986,98

789	665045,27	585989,92
790	665165,94	585837,86
791	665242,46	585820,2
792	665350,37	585780,96
793	665411,2	585824,13
794	665447,49	585887,89
795	665573,07	586065,46
796	665614,27	586088,02
797	665741,8	586107,65
798	665884,05	586110,59
799	666020,42	586045,84
800	666101,84	585999,73
801	666190,14	586002,67
802	666306,88	585977,17
803	666421,66	585933,02
804	666518,78	585887,89
805	666588,44	585853,56
806	666674,77	585794,7
807	666807,21	585677,95
808	666934,74	585567,1
809	667139,78	585391,49
810	667201,59	585357,15
811	667274,18	585336,55
812	667435,07	585287,5
813	667560,64	585243,35
814	667659,73	585206,07
815	667759,79	585087,37
816	667783,34	585050,09
817	667805,9	584881,35
818	667924,61	584867,62
819	668005,05	584873,5
820	668176,73	584863,69
821	668259,14	584861,73
822	668202,24	584739,1
823	668102,18	584529,16
824	668021,73	584363,36
825	668010,94	584324,12
826	668071,76	584292,73
827	668176,1	584188,12
828	668391,76	583973,98

829	668474,36	583869,97
830	668556,96	583785,84
831	668613,55	583804,2
832	668662,5	583839,38
833	668703,79	583860,79
834	668732,86	583834,79
835	668743,56	583799,61
836	668723,68	583764,43
837	668740,5	583655,83
838	668778,74	583625,24
839	668875,11	583623,71
840	668875,3	583581,69
841	669097,55	583518,19
842	669166,34	583475,86
843	669301,28	583438,82
844	669542,05	583401,78
845	669729,91	583356,8
846	670129,43	583277,42
847	670068,58	583176,88
848	669962,74	583041,94
849	670438,99	582660,94
850	670449,58	582512,77
851	670444,28	582404,29
852	670425,76	582348,73
853	670248,49	582179,4
854	670163,83	582105,31
855	670105,62	582044,46
856	670087,1	581943,92
857	670063,28	581822,21
858	670047,41	581734,9
859	669973,33	581777,53
860	669854,02	581875,42
861	669682,71	582013,08
862	669505,28	582169,1
863	669398,22	582292,99
864	669355,39	582326,64
865	669055,59	582605,02
866	669017,35	582644,79
867	668870,52	582788,57
868	668732,86	582907,87

869	668686,97	582944,58
870	668619,67	582979,76
871	668572,25	583001,18
872	668535,54	583033,3
873	668437,65	583094,48
874	668370,35	583169,43
875	668246,46	583290,26
876	668121,03	583414,16
877	667949,72	583576,29
878	667839,59	583706,3
879	667738,64	583839,38
880	667660,63	583954,09
881	667588,74	584056,57
882	667533,68	584139,17
883	667469,44	584208
884	667414,37	584304,36
885	667296,6	584429,79
886	667227,77	584475,67
887	667126,82	584532,27
888	667036,57	584593,45
889	666932,56	584640,87
890	666833,14	584702,05
891	666749,02	584743,35
892	666666,42	584758,64
893	666643,48	584728,05
894	666619	584731,11
895	666594,53	584752,52
896	666553,23	584750,99
897	666504,29	584790,76
898	666475,22	584792,29
899	666450,75	584801,47
900	666427,81	584848,89
901	666392,63	584841,24
902	666363,57	584864,18
903	666339,09	584897,83
904	666285,56	584900,89
905	666254,97	584920,78
906	666230,49	584954,43
907	666196,84	584948,31
908	666147,9	584971,25

909	666022,47	584799,94
910	665994,94	584799,94
911	665978,12	584799,94
912	665965,88	584816,77
913	665973,53	584845,83
914	665957,47	584874,12
915	665871,81	584900,89
916	665816,75	584869,54
917	665806,81	584893,24
918	665779,27	584916,95
919	665747,92	584942,95
920	665750,98	584975,08
921	665800,69	585039,32
922	665757,1	585081,38
923	665733,39	585093,62
924	665640,08	585079,85
925	665471,83	585099,73
926	665380,06	585165,51
927	665268,4	585222,1
928	665175,1	585275,63
929	665068,03	585283,28
930	664985,43	585289,4
931	664944,13	585315,4
932	664849,3	585407,18
933	664777,41	585468,36
934	664703,99	585463,77
935	664624,46	585483,65
936	664525,03	585537,19
937	664391,96	585547,9
938	664385,84	585621,31
939	664275,72	585656,49
940	664127,35	585740,62
941	664086,05	585758,98
942	664037,11	585757,45
943	663965,22	585729,91
944	663873,44	585726,85
945	663736,55	585733,74
946	663580,53	585747,5
947	663435,99	585748,27
948	663003,89	585793,39

949	662914,41	585798,74
950	662796,63	585823,98
951	662668,91	585827,81
952	662561,84	585834,69
953	662509,84	585871,4
954	662469,31	585908,87
955	662415,77	585974,64
956	662374,47	586036,59
957	662287,29	586180,37
958	662237,78	586251,21
959	662221,82	586260,52
960	662204,96	586271,16
961	662073,68	586346,7
962	662057,06	586356
963	662038,56	586363,24
964	661921,4	586409,39
965	661907,89	586413,28
966	661902,54	586404,19
967	661875,88	586369,88
968	661851,57	586338,61
969	661785,69	586279,4
970	661696,54	586181,31
971	661624,1	586191,57
972	661475,55	586212,56
973	661469,95	586213,4
974	661373,07	586227,13
975	661364,79	586228,3
976	661265,33	586242,44
977	661213,81	586251,75
978	661103,46	586271,62
979	660758,29	586306,43
980	660710,18	586311,3
981	660556,64	586314,37
982	660552,56	586314,45
983	660466,78	586312,81
984	660415,02	586311,8
985	660255,45	586304,18
986	660117,6	586310,22
987	660057,47	586333,05
988	660016,35	586348,66

989	659983,69	586361,07
990	659876,13	586394,32
991	659762,94	586521,27
992	659703,29	586629,87
993	659551,86	586932,72
994	659363,72	587273,81
995	659288,78	587382,41
996	659293,36	587428,3
997	659302,54	587581,26
998	659308,66	587692,91
999	659299,48	587784,69
1000	659249,01	587851,99
1001	659189,35	587908,58
1002	659233,71	587954,47
1003	659177,12	587986,59
1004	659129,7	588030,95
1005	659099,11	588124,25
1006	659079,23	588193,08
1007	659054,75	588286,38
1008	658988,98	588361,33
1009	658883,44	588440,87
1010	658738,13	588552,53
1011	658585,67	588679,36
1012	658529,43	588719,61
1013	658514,96	588729,7
1014	658500,8	588738,32
1015	658485,79	588746,28
1016	658470,36	588753,18
1017	658396,96	588784,01
1018	658385,75	588788,72
1019	658367,99	588796,61
1020	658348,58	588807,33
1021	658339,82	588812,94
1022	658330,92	588818,35
1023	658314,44	588830,72
1024	658312,12	588832,55
1025	658277,88	588859,56
1026	658251,57	588879,07
1027	658239,19	588889,86
1028	658226,58	588897,51

1029	658210,74	588906,71
1030	658196,02	588914,13
1031	658101,4	588959,39
1032	658081,28	588969,72
1033	658062,06	588981,53
1034	658043,47	588994,74
1035	658025,9	589009
1036	658001,61	589028,61
1037	657993,25	589035,37
1038	657979,4	589046,17
1039	657965,14	589058,53
1040	657953,3	589068,85
1041	657938,25	589078,76
1042	657892,5	589103,29
1043	657813,57	589146,53
1044	657799,65	589153,75
1045	657789,32	589159,19
1046	657776,04	589166,17
1047	657752,76	589179,66
1048	657731,07	589194,84
1049	657709,23	589210,18
1050	657641,22	589259,62
1051	657638,42	589261,65
1052	657613,59	589278,19
1053	657586,71	589291,55
1054	657559,64	589301,1
1055	657552,97	589302,57
1056	657529,74	589307,66
1057	657508,07	589311,17
1058	657434,01	589320,45
1059	657410,58	589325,03
1060	657387,45	589332,91
1061	657365,84	589344,26
1062	657346,44	589358,11
1063	657302,67	589392,03
1064	657269,01	589418,1
1065	657255,49	589428,87
1066	657240,93	589438,37
1067	657226,13	589445,99
1068	657210,34	589453,01

1069	657171,77	589468,71
1070	657151,44	589478,08
1071	657131,59	589490,59
1072	657111,62	589500,85
1073	657108,98	589502,2
1074	657085,95	589512,28
1075	657064,11	589536,29
1076	657033,97	589583,97
1077	656997,59	589600,91
1078	656950,15	589702,57
1079	656941,92	589720,21
1080	656937,52	589775,81
1081	656935,4	589798,1
1082	656885,84	589968,9
1083	656873,6	590034,67
1084	656830,77	590092,79
1085	656726,76	590173,86
1086	656717,58	590210,57
1087	656690,05	590219,75
1088	656607,46	590265,63
1089	656549,33	590308,46
1090	656520,27	590316,11
1091	656515,68	590335,99
1092	656452,97	590368,12
1093	656393,32	590412,47
1094	656313,78	590472,13
1095	656254,13	590518,01
1096	656166,94	590623,55
1097	656243,42	590719,91
1098	656183,77	590774,98
1099	656095,05	590846,87
1100	655983,39	590930,99
1101	655850,32	591030,41
1102	655694,31	591129,84
1103	655614,77	591015,12
1104	655446,52	591091,6
1105	655298,15	591158,9
1106	655108,49	591243,02
1107	654998,36	591305,74
1108	654866,82	591377,63

1109	654779,63	591447,98
1110	654703,15	591530,58
1111	654596,08	591645,3
1112	654499,72	591761,54
1113	654349,82	591938,97
1114	654346,83	591942,26
1115	654595,71	592236,23
1116	654386,69	592434,67
1117	654159,15	592593,42
1118	653928,96	592704,54
1119	653592,94	592834,19
1120	653513,56	592691,31
1121	653368,04	592749,52
1122	653196,06	592770,69
1123	653053,19	592773,34
1124	652883,85	592783,92
1125	652685,42	592805,09
1126	652613,98	592670,15
1127	652447,29	592667,5
1128	652492,27	592564,31
1129	652555,77	592421,44
1130	652836,23	592252,11
1131	652624,56	592170,08
1132	652481,69	592082,77
1133	652338,81	592003,4
1134	652145,66	591886,98
1135	652034,54	591815,54
1136	652029,72	591811,61
1137	652016,41	591815,64
1138	651887,84	591854,55
1139	651792,15	591885,2
1140	651697,67	591930,83
1141	651552,26	591968,04
1142	651394,71	592016,98
1143	651185,16	592059,81
1144	650966,44	592119,46
1145	650801,24	592140,88
1146	650643,7	592127,11
1147	650369,91	592110,28
1148	650197,42	592105,06

1149	650187,67	592102,54
1150	650116	592094,99
1151	649897,27	592065,93
1152	649785,61	592062,87
1153	649637,25	592056,75
1154	649470,53	592070,52
1155	649335,92	592084,28
1156	649156,97	592104,17
1157	649005,54	592116,4
1158	648847,99	592139,35
1159	648662,92	592142,41
1160	648418,19	592174,53
1161	648187,22	592173
1162	648066,39	592180,64
1163	647918,02	592185,23
1164	647832,37	592185,23
1165	647815,54	592223,47
1166	647821,66	592703,75
1167	647836,95	592933,19
1168	647840,01	593326,29
1169	647841,54	593705,62
1170	647908,84	593753,03
1171	648058,74	593826,45
1172	648069,45	593913,64
1173	648127,57	593928,93
1174	648139,81	593990,11
1175	648144,4	594055,89
1176	648096,98	594057,42
1177	648046,5	594052,83
1178	648028,15	594069,65
1179	648060,27	594121,66
1180	648106,16	594156,84
1181	648170,4	594208,84
1182	648200,99	594277,67
1183	648135,22	594329,68
1184	648067,92	594393,92
1185	648018,2	594469,13
1186	647951,22	594545,36
1187	647829,31	594718,19
1188	647749,77	594805,37

1189	647667,17	594866,55
1190	647584,58	594883,38
1191	647439,27	594938,44
1192	647361,26	595005,74
1193	647324,55	595045,51
1194	647249,6	595103,63
1195	647180,77	595134,23
1196	647105,82	595183,17
1197	647072,17	595222,94
1198	647026,99	595296,71
1199	646946,94	595344,78
1200	646939,56	595346,9
1201	646801,94	595386,7
1202	646718,54	595447,49
1203	646655,98	595520,83
1204	646605,97	595549,6
1205	646601,05	595552,43
1206	646689,78	595654,28
1207	646698,96	595821
1208	646682,14	595840,88
1209	646613,31	595888,3
1210	646556,13	595943,43
1211	646548,74	595951,29
1212	646516,94	595978,54
1213	646460,35	596016,78
1214	646389,99	596035,14
1215	646321,66	596055,07
1216	646316,51	596056,93
1217	646165,14	596074,91
1218	645999,95	596122,32
1219	645954,07	596117,73
1220	645941,83	596070,32
1221	645909,71	596050,43
1222	645839,17	596021,67
1223	645846,03	596163,98
1224	645835,26	596167,53
1225	645763,44	596191,08
1226	645754,79	596193,71
1227	645698,63	596197,27
1228	645669,57	596175,86

1229	645661,65	596133,36
1230	645649,3	596119,45
1231	645620,62	596125,38
1232	645586,97	596117,73
1233	645547,2	596120,79
1234	645548,73	596143,74
1235	645559,44	596224,8
1236	645518,51	596270,97
1237	645510,5	596273,72
1238	645497,96	596282,76
1239	645349,89	596388,47
1240	645327,75	596406,79
1241	645134,22	596532,24
1242	645024,09	596614,84
1243	644969,09	596669,94
1244	644960,21	596676,42
1245	644852,78	596743,32
1246	644779,36	596770,86
1247	644732,92	596745,43
1248	644682,88	596685,18
1249	644567,49	596762,97
1250	644477,56	596802,67
1251	644410,02	596826,86
1252	644325,08	596847,33
1253	644244,02	596832,04
1254	644173,66	596903,93
1255	644118,59	597015,59
1256	644014,58	597310,79
1257	643974,81	597399,51
1258	643913,63	597527,99
1259	643855,51	597538,7
1260	643687,26	597610,58
1261	643621,49	597636,59
1262	643535,83	597664,12
1263	643437,94	597668,71
1264	643395,11	597696,24
1265	643372,17	597751,3
1266	643315,57	597905,79
1267	643324,75	597947,09
1268	643358,4	597997,56

1269	643379,82	598119,93
1270	643358,4	598161,23
1271	643274,28	598222,41
1272	643182,5	598285,12
1273	643046,37	598346,3
1274	642925,54	598361,6
1275	642823,05	598350,89
1276	642656,33	598324,89
1277	642532,44	598320,3
1278	642518,67	598262,18
1279	642402,43	598306,53
1280	642267,82	598337,13
1281	642163,81	598375,36
1282	642098,04	598386,07
1283	642023,09	598418,19
1284	641977,21	598435,02
1285	641897,67	598471,73
1286	641830,37	598511,5
1287	641747,77	598618,57
1288	641657,53	598684,34
1289	641503,04	598713,4
1290	641383,74	598711,87
1291	641333,26	598734,81
1292	641325,62	598847,23
1293	641308,79	598874,77
1294	641264,2	598955,87
1295	641262,78	598957,36
1296	641253,9	598966,69
1297	641219,46	599002,87
1298	641199,47	599023,86
1299	641040,01	599183
1300	641029,55	599193,44
1301	640957,5	599269,01
1302	640850,71	599374,71
1303	640847,15	599378,23
1304	640807,84	599418,07
1305	640783,03	599443,38
1306	640781,28	599445,16
1307	640635,23	599594,15
1308	640609	599621,01

1309	640509,95	599722,46
1310	640481,98	599751,11
1311	640289,29	599946,34
1312	640289,6	599946,74
1313	640397,7	600088,68
1314	640509,32	600238,16
1315	640502,01	600242,7
1316	640503,59	600244,93
1317	640530,51	600282,86
1318	640544,62	600302,75
1319	640443,02	600408,08
1320	640520,3	600556,39
1321	640458,71	600623,26
1322	640408,46	600677,82
1323	640385,01	600703,28
1324	640252,8	600848,12
1325	640248,45	600850,03
1326	640178,59	600880,69
1327	640146,26	600895,02
1328	640038,07	600942,95
1329	640035,78	600943,96
1330	639913,59	600998,09
1331	639897,86	601005,03
1332	640016,8	601109,76
1333	640178,36	601269,94
1334	640034,75	601325,17
1335	639827,62	601413,55
1336	639628,78	601508,83
1337	639496,22	601565,44
1338	639298,76	601645,53
1339	639036,4	601634,48
1340	638961,84	601644,15
1341	638906,6	601646,91
1342	638862,42	601680,05
1343	638695,34	601580,63
1344	638515,83	601501,92
1345	638428,83	601466,02
1346	638272,8	601424,6
1347	638194,09	601388,69
1348	638075,34	601338,98

1349	638003,53	601296,18
1350	637986,96	601344,51
1351	637966,25	601414,93
1352	637933,11	601452,21
1353	637869,59	601482,59
1354	637809,38	601485,9
1355	637852,27	601648,23
1356	637879,37	601750,8
1357	637881,76	601759,84
1358	637833,23	601771,73
1359	637838,87	601794,02
1360	637857,73	601868,47
1361	637834,61	601871,07
1362	637767,07	601878,67
1363	637627,92	601894,02
1364	637615,72	601895,37
1365	637613,21	601895,68
1366	637447,98	601915,94
1367	637423,22	601893,13
1368	637378,51	601851,96
1369	637375,55	601849,17
1370	637360,73	601836,46
1371	637206,79	601751,85
1372	637059,04	601570,96
1373	636999,66	601460,5
1374	636919,58	601355,55
1375	636857,44	601174,66
1376	636798,06	600828,07
1377	636760,78	600796,31
1378	636526,04	600707,94
1379	636383,81	600663,75
1380	636194,63	600597,47
1381	635972,32	600499,43
1382	635821,81	600427,63
1383	635446,22	600263,31
1384	635255,66	600192,89
1385	635208,72	600253,64
1386	635101,01	600372,4
1387	635070,63	600438,68
1388	635014,02	600506,34

1389	634985,02	600531,19
1390	634914,6	600567,09
1391	634816,56	600625,09
1392	634717,14	600714,84
1393	634656,38	600790,79
1394	634497,58	600928,87
1395	634405,07	600957,87
1396	634280,79	600981,35
1397	634197,94	600959,25
1398	634124,76	600960,63
1399	633965,96	600967,54
1400	633960,44	600999,3
1401	633956,29	601177,42
1402	633950,77	601301,7
1403	633932,82	601391,46
1404	633895,54	601425,98
1405	633858,25	601453,59
1406	633833,4	601492,26
1407	633822,35	601536,44
1408	633830,64	601631,72
1409	633807,16	601649,67
1410	633798,88	601713,19
1411	633863,78	601794,66
1412	633950,77	601905,13
1413	633979,77	601967,27
1414	633884,49	602086,02
1415	633785,07	602185,44
1416	633772,64	602206,15
1417	633786,45	602247,58
1418	633812,69	602279,33
1419	633854,11	602331,81
1420	633851,35	602375,99
1421	633751,93	602483,7
1422	633663,56	602642,5
1423	633655,27	602707,4
1424	633664,94	602804,05
1425	633619,37	602841,34
1426	633531	602918,66
1427	633372,2	603012,56
1428	633297,63	603060,89

1429	633258,97	603111,98
1430	633232,73	603175,5
1431	633195,45	603250,07
1432	633119,51	603308,06
1433	633060,13	603323,25
1434	632960,71	603309,44
1435	632854,38	603283,21
1436	632734,25	603256,97
1437	632622,4	603215,54
1438	632471,89	603156,17
1439	632371,09	603113,36
1440	632252,34	603081,6
1441	632198,48	603080,22
1442	632140,49	603089,89
1443	632010,69	603131,31
1444	631947,17	603157,55
1445	631791,14	603109,22
1446	631639,24	603045,7
1447	631578,49	603031,89
1448	631365,84	602973,9
1449	631201,52	602899,33
1450	631038,58	602828,91
1451	630885,43	602749,37
1452	630908,78	602683,14
1453	630924,32	602639,07
1454	631036,7	602597,75
1455	630980,33	602404,07
1456	630974,83	602384,66
1457	631177,29	602345,5
1458	631187,02	602294,82
1459	631189,26	602283,04
1460	631161,38	602241,26
1461	630946,3	602282,21
1462	630939,46	602248,4
1463	630904,48	602123,16
1464	630892,12	602078,88
1465	630862,79	601961,44
1466	630823,31	602002,48
1467	630754,35	602074,91
1468	630685,47	602147,29

1469	630616,34	602219,69
1470	630599,59	602237,21
1471	630549,27	602289,87
1472	630478,24	602364,32
1473	630409,09	602436,92
1474	630386,43	602460,7
1475	630340,23	602509,19
1476	630332,22	602518,15
1477	630329,7	602520,77
1478	630274,29	602578,48
1479	630271,16	602581,75
1480	630198,37	602650,63
1481	630009,66	602848,86
1482	629931,15	602918,66
1483	629819,3	603018,08
1484	629714,35	603116,12
1485	629613,55	603211,4
1486	629494,8	603338,44
1487	629329,1	603516,57
1488	629233,21	603662,2
1489	629166,79	603730,26
1490	629164,43	603732,68
1491	629095,42	603804,79
1492	629058,87	603842,82
1493	629039,88	603863,43
1494	629028,09	603876,15
1495	629016,75	603888,44
1496	628991,7	603915,59
1497	628991,31	603916,01
1498	628990,82	603916,54
1499	628951,97	603958,31
1500	628856,85	604062
1501	628742,32	604174,48
1502	628729,67	604187,8
1503	628681,82	604238,16
1504	628655,82	604265,98
1505	628597,65	604328,21
1506	628547,46	604381,91
1507	628539,9	604378,17
1508	628535,07	604383,26

1509	628534,38	604383,99
1510	628469,51	604452,34
1511	628422,26	604501,82
1512	628369,19	604557,2
1513	628368,33	604558,1
1514	628367,34	604559,13
1515	628302,55	604627,84
1516	628301,19	604629,29
1517	628233,63	604701,33
1518	628184,96	604754,46
1519	628182,86	604756,76
1520	628178,46	604761,56
1521	628120,77	604820,39
1522	627962,07	605045,16
1523	627928,93	605090,72
1524	627839,17	605261,95
1525	627819,84	605405,56
1526	627804,65	605484,26
1527	627778,24	605724,93
1528	627768,34	605779,9
1529	627757,41	605842,21
1530	627743,71	605912,28
1531	627743,31	605914,3
1532	627732,38	605982,48
1533	627720,37	606049,87
1534	627711,32	606111,96
1535	627699,42	606173,6
1536	627689,02	606234,28
1537	627677,59	606295,81
1538	627666,18	606360,85
1539	627658,7	606403,81
1540	627657,01	606413,54
1541	627656,83	606414,6
1542	627651,85	606443,15
1543	627639,49	606513,68
1544	627626,46	606586,37
1545	627614,02	606655,06
1546	627613,65	606657,18
1547	627599,83	606727,16
1548	627587,95	606787,77

1549	627585,14	606802,12
1550	627580,73	606828,9
1551	627569,98	606894
1552	627560,04	606949
1553	627556,58	606968,68
1554	627546,45	607026,13
1555	627537,93	607094,52
1556	627536,6	607133,48
1557	627535,82	607191,97
1558	627535,92	607194,83
1559	627535,96	607196,33
1560	627537,7	607252,15
1561	627540,92	607277,61
1562	627549,05	607349,13
1563	627561,36	607401,92
1564	627575,89	607475,45
1565	627576,52	607478,56
1566	627594,58	607571,94
1567	627610,42	607653,75
1568	627623,53	607719,08
1569	627633,19	607768,12
1570	627636,89	607870,45
1571	627648,55	607945,06
1572	627652,77	608020,36
1573	627605,67	608288,41
1574	627589,72	608335,57
1575	627564,32	608388
1576	627558,02	608402,31
1577	627571,65	608409,3
1578	627569,77	608414,4
1579	627530,16	608481,51
1580	627492,21	608545,59
1581	627486,05	608555,98
1582	627433,7	608644,22
1583	627420,87	608665,69
1584	627420,08	608667,02
1585	627399,14	608702,07
1586	627358,05	608770,75
1587	627311,69	608847,82
1588	627277,42	608906,58

1589	627275,94	608909,14
1590	627259,82	608936,77
1591	627231,72	608984,4
1592	627221,67	609001,42
1593	627171,26	609087,36
1594	627131,57	609154,88
1595	627082,99	609239,49
1596	627050,66	609294,36
1597	627017,22	609347,48
1598	627011	609357,93
1599	627000,66	609375,25
1600	626955,55	609450,86
1601	626932,84	609489,64
1602	626894,51	609555
1603	626849,6	609631,9
1604	626825,01	609673,79
1605	626815,78	609686,54
1606	626789,01	609733,46
1607	626749,93	609797,5
1608	626716,34	609858,61
1609	626564,48	609989,86
1610	626564,02	609998,06
1611	626538,52	610109,29
1612	626514,38	610218,84
1613	626467,26	610449,44
1614	626443,36	610617,27
1615	626457,48	610891,91
1616	626473,17	611009,61
1617	626460,62	611279,53
1618	626465,33	611383,11
1619	626485,13	611463,39
1620	626616,99	611721,45
1621	626675,62	611837,91
1622	626685,56	611857,67
1623	626686,35	611859,24
1624	626687,34	611861,23
1625	626688,75	611864,04
1626	626690,16	611866,85
1627	626739,18	611964,68
1628	626790,92	612068,93

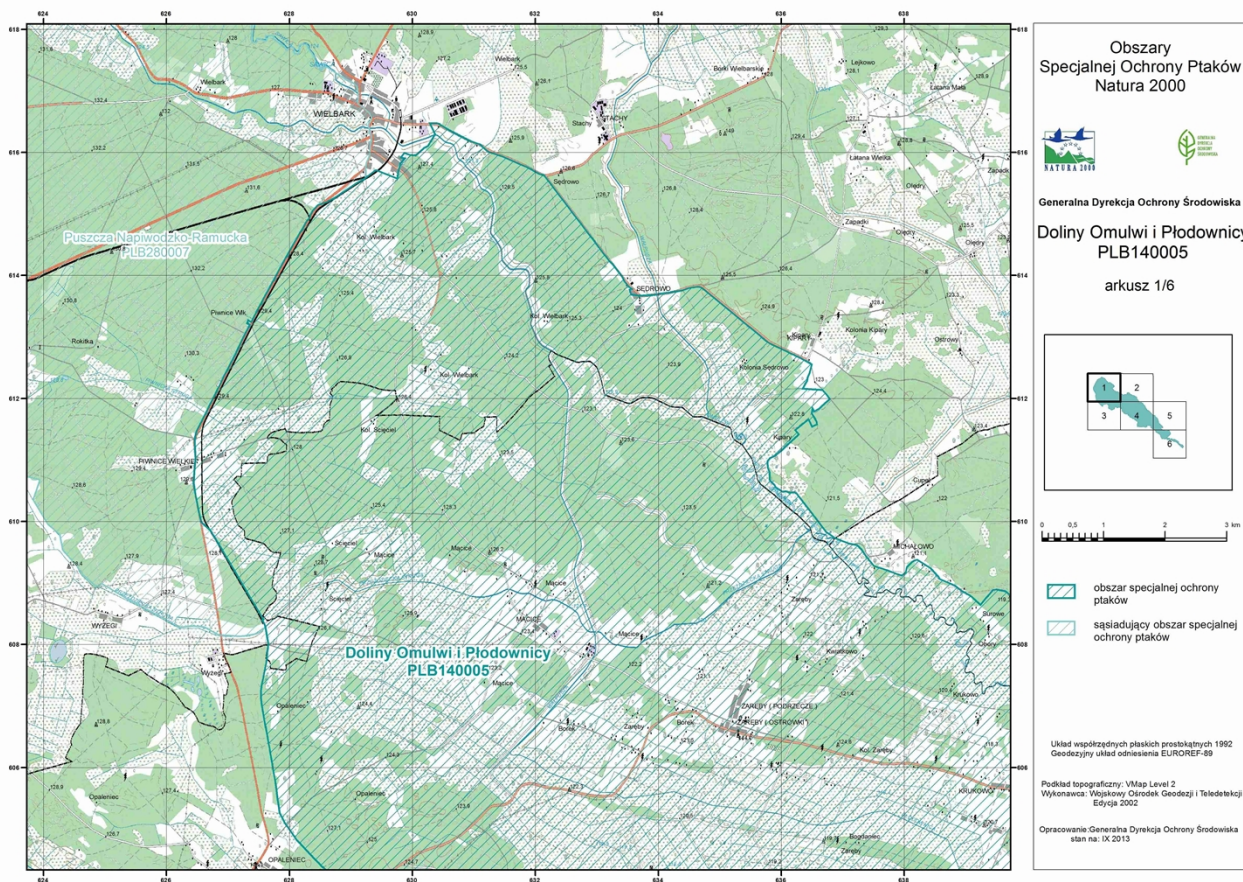
1629	626807,68	612103,15
1630	626808,67	612105,16
1631	626861,4	612212,83
1632	626881,72	612254,33
1633	626895,52	612282,5
1634	626935,24	612361,81
1635	627005,87	612499,02
1636	627006,55	612500,35
1637	627037,09	612559,68
1638	627052,85	612589,96
1639	627076,73	612635,85
1640	627077,86	612638,02
1641	627131,35	612745,2
1642	627135,42	612753,68
1643	627190,55	612868,7
1644	627244,86	612979,64
1645	627352,94	613198,84
1646	627353,76	613200,5
1647	627304,97	613221,28
1648	627326,78	613272,64
1649	627346,87	613261,52
1650	627378,38	613244,09
1651	627385,86	613258,56
1652	627408,1	613301,56
1653	627420,15	613324,87
1654	627430,91	613345,65
1655	627431,6	613346,98
1656	627449,11	613380,84
1657	627450,3	613383,14
1658	627456,56	613395,25
1659	627492,42	613462,85
1660	627547,64	613563,73
1661	627579,74	613623,91
1662	627599,6	613661,12
1663	627625,86	613710,77
1664	627627,01	613712,94
1665	627652,32	613760,79
1666	627709,78	613861,76
1667	627749,06	613936,22
1668	627751,5	613940,93

1669	627762,75	613962,56
1670	627781,27	613997,21
1671	627781,74	613998,08
1672	627835,85	614099,05
1673	627836,51	614100,3
1674	627886,75	614194,03
1675	627919,82	614254,33
1676	628181,22	614709,65
1677	628202,23	614744,8
1678	628216,04	614767,78
1679	628272,34	614869,82
1680	628285,3	614884,89
1681	628293,94	614896,5
1682	628314,82	614915,47
1683	628320,76	614921,76
1684	628326,7	614931,39
1685	628330,19	614944,08
1686	628334,63	614974,08
1687	628361,21	615019,48
1688	628379,25	615050,35
1689	628380,22	615051,53
1690	628398,44	615073,81
1691	628402,26	615078,48
1692	628435,97	615114,99
1693	628465,35	615144,18
1694	628611,6	615197,78
1695	628751,27	615273,11
1696	628952,14	615408,07
1697	629085,54	615497,53
1698	629238,65	615586,03
1699	629256,59	615596,39
1700	629408,36	615714,22
1701	629727,36	615584,9
1702	629752,7	615573,85
1703	629779,37	615731,35
1704	629803,16	615821,52
1705	629804,86	615823,36
1706	629807,61	615826,34
1707	629871,81	615899,5
1708	629875,75	615904,11

1709	629876,57	615905,07
1710	629808,05	615914,88
1711	629868,79	615991,71
1712	629961,08	615958,5
1713	629963,92	615957,48
1714	630027,34	615952,72
1715	630053,57	615950,76
1716	630074,69	615971,02
1717	630192,46	616077,97
1718	630254,59	616106,88
1719	630272,32	616136,34
1720	630324,29	616223,26
1721	630369,67	616296,18
1722	630283,45	616472,92
1723	630410,06	616475,22

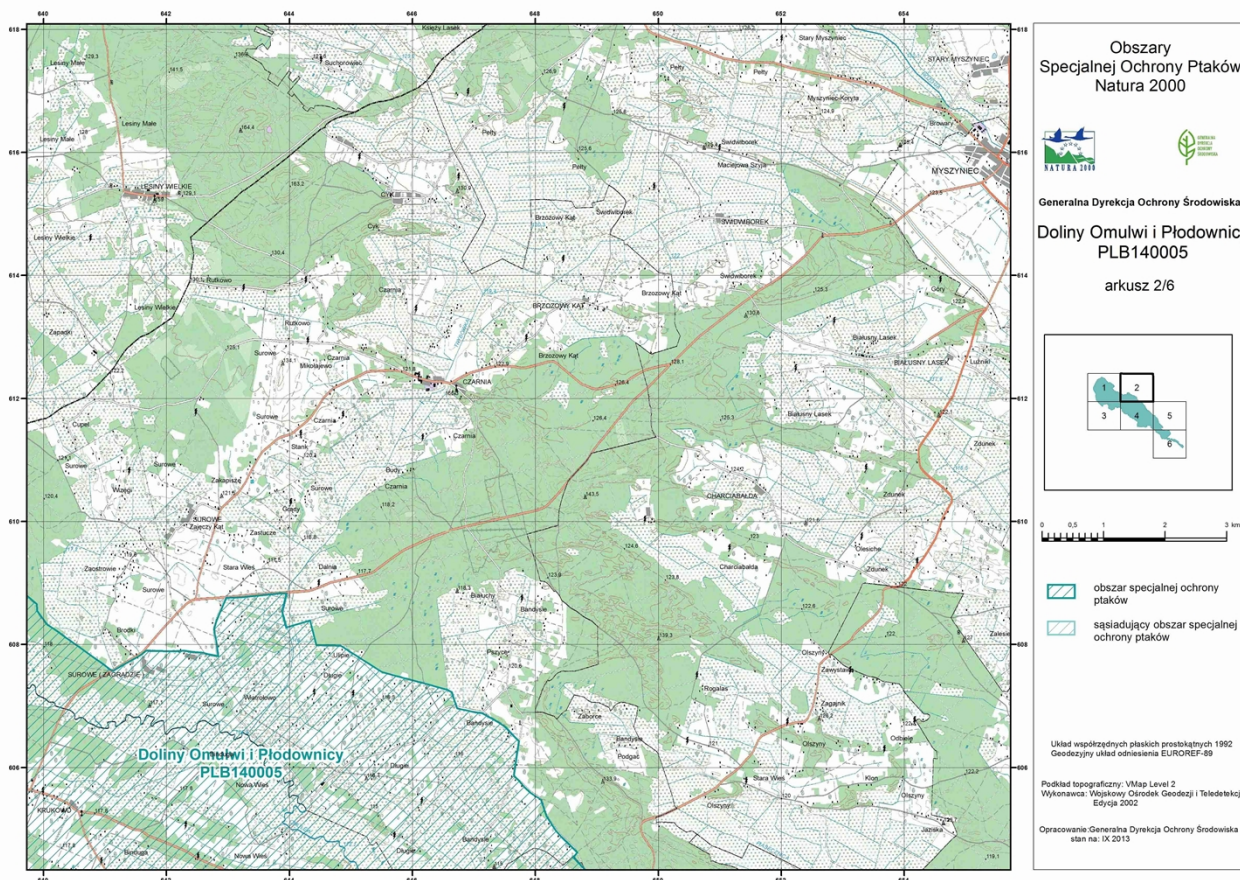
Załącznik Nr 2 do Zarządzenia
 Regionalnego Dyrektora Ochrony Środowiska
 w Warszawie
 i
 Regionalnego Dyrektora Ochrony Środowiska w Olsztynie
 z dnia 31 marca 2014 r.

Mapa obszaru Natura 2000



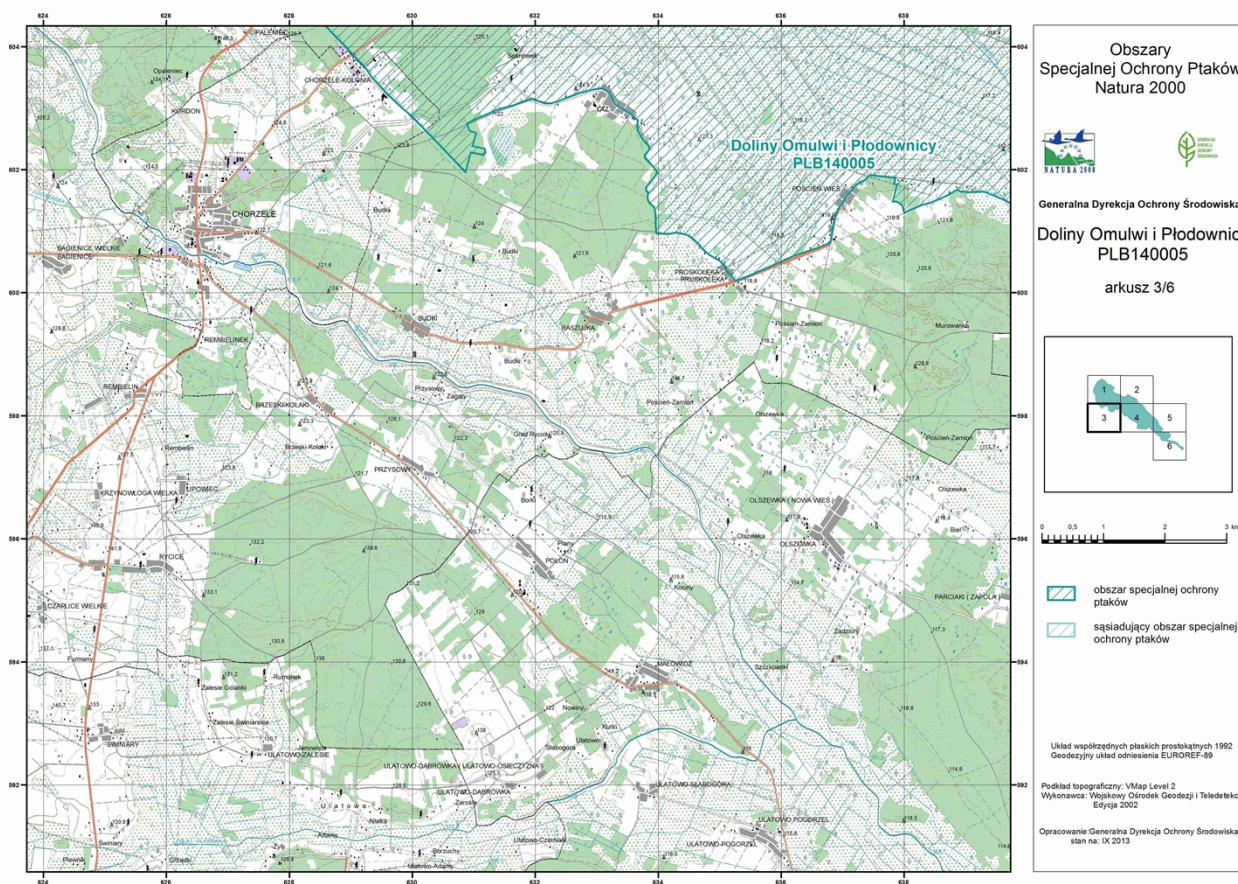
Załącznik Nr 3 do Zarządzenia
 Regionalnego Dyrektora Ochrony Środowiska
 w Warszawie
 i
 Regionalnego Dyrektora Ochrony Środowiska w Olsztynie
 z dnia 31 marca 2014 r.

Mapa obszaru Natura 2000



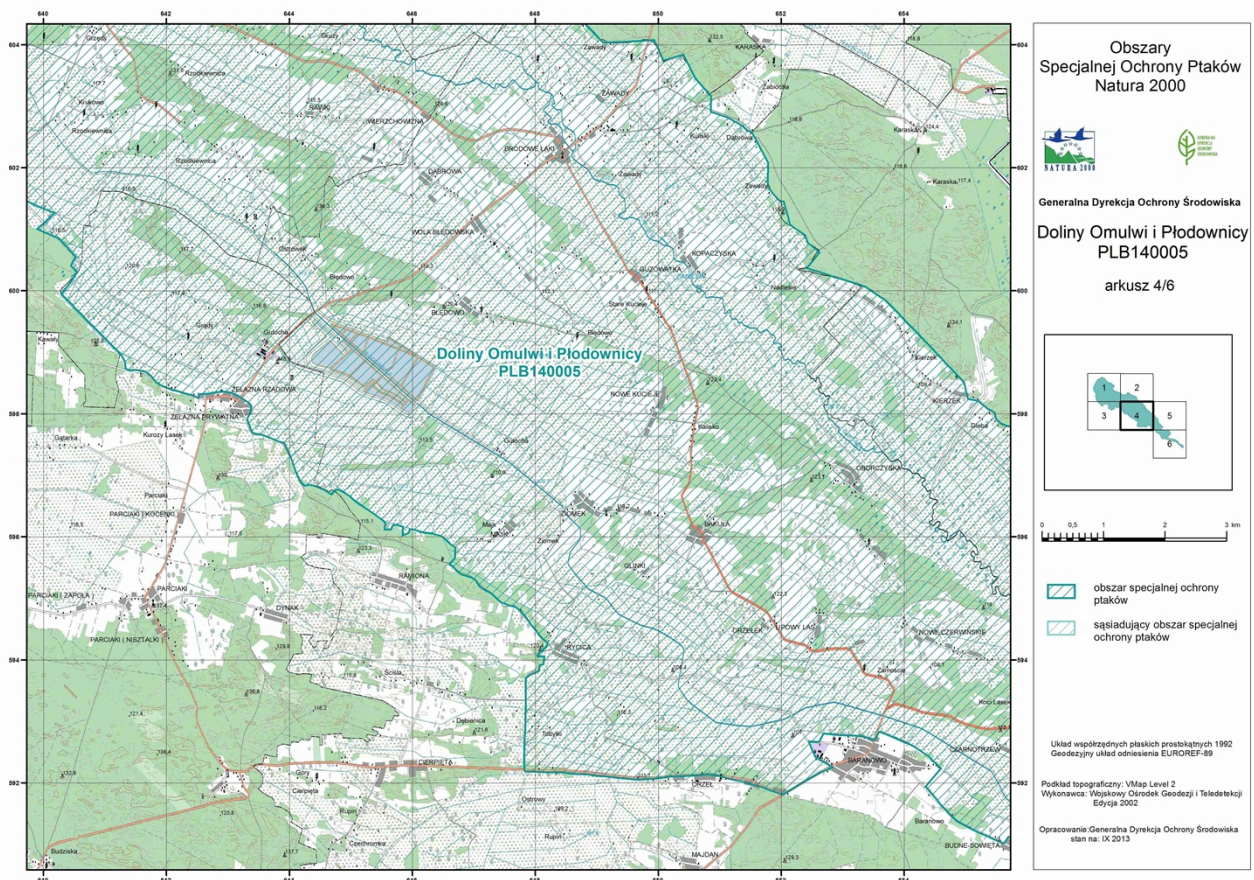
Załącznik Nr 4 do Zarządzenia
 Regionalnego Dyrektora Ochrony Środowiska
 w Warszawie
 i
 Regionalnego Dyrektora Ochrony Środowiska w Olsztynie
 z dnia 31 marca 2014 r.

Mapa obszaru Natura 2000



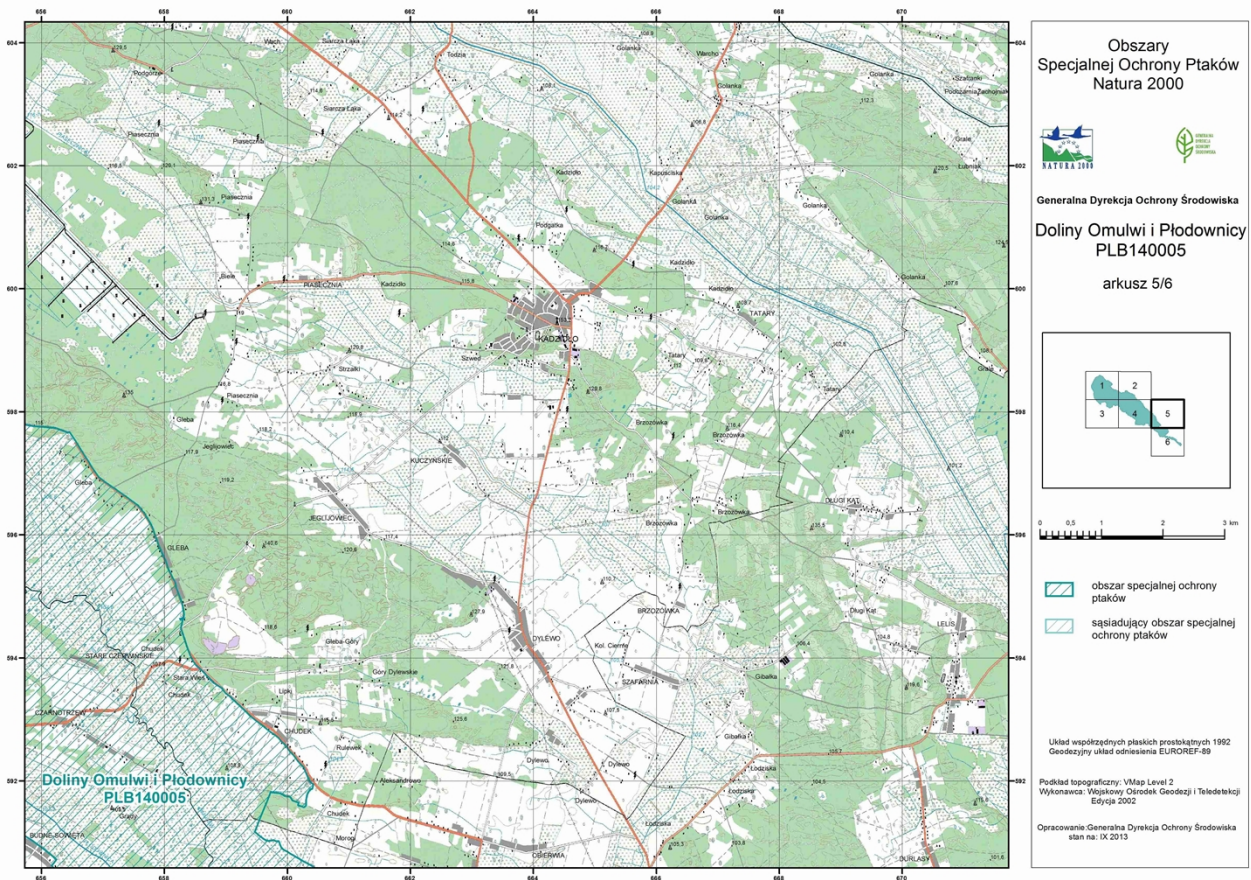
Załącznik Nr 5 do Zarządzenia
 Regionalnego Dyrektora Ochrony Środowiska
 w Warszawie
 i
 Regionalnego Dyrektora Ochrony Środowiska w Olsztynie
 z dnia 31 marca 2014 r.

Mapa obszaru Natura 2000



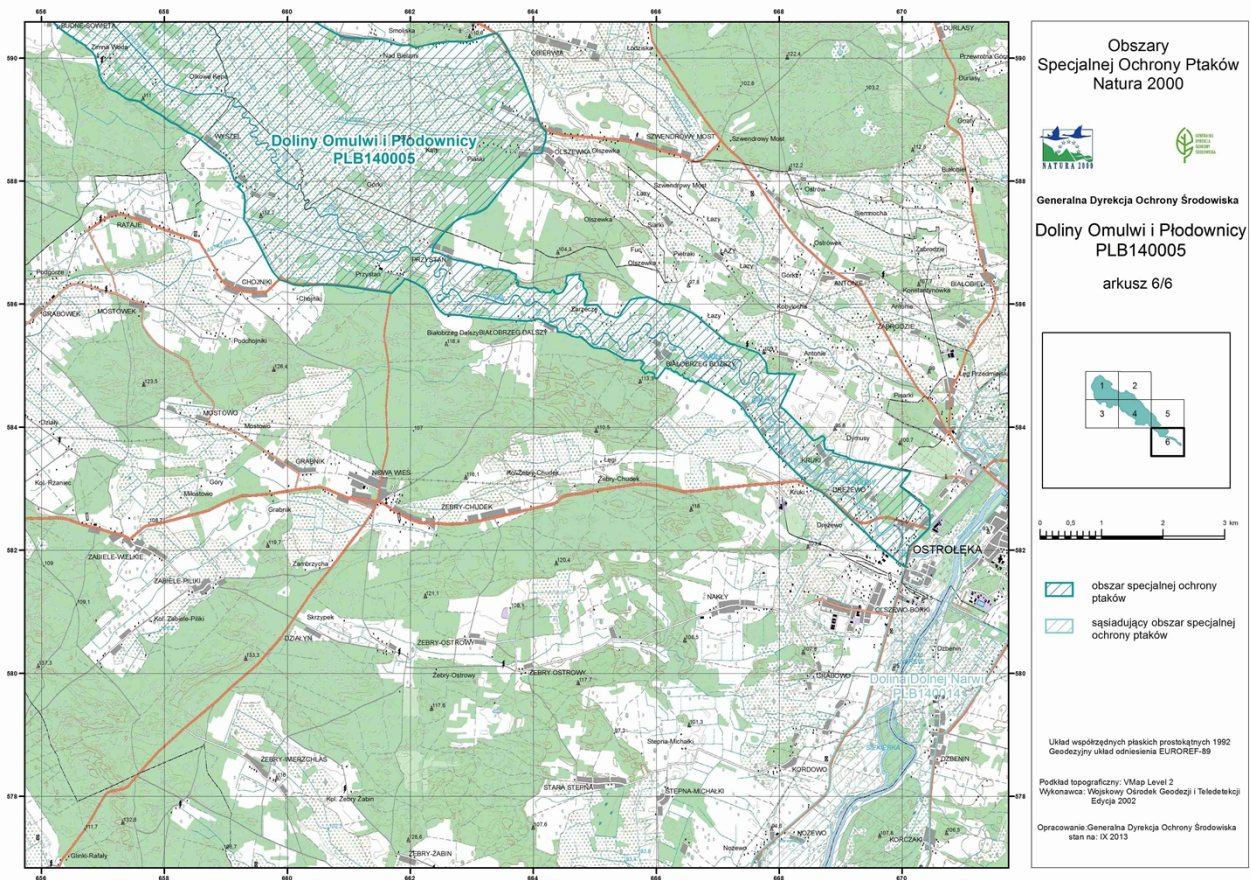
Załącznik Nr 6 do Zarządzenia
Regionalnego Dyrektora Ochrony Środowiska
w Warszawie
i
Regionalnego Dyrektora Ochrony Środowiska w Olsztynie
z dnia 31 marca 2014 r.

Mapa obszaru Natura 2000



Załącznik Nr 7 do Zarządzenia
 Regionalnego Dyrektora Ochrony Środowiska
 w Warszawie
 i
 Regionalnego Dyrektora Ochrony Środowiska w Olsztynie
 z dnia 31 marca 2014 r.

Mapa obszaru Natura 2000



Załącznik Nr 8 do Zarządzenia
Regionalnego Dyrektora Ochrony Środowiska
w Warszawie
i
Regionalnego Dyrektora Ochrony Środowiska w Olsztynie
z dnia 31 marca 2014 r.

Identyfikacja istniejących i potencjalnych zagrożeń dla zachowania właściwego stanu ochrony gatunków ptaków i ich siedlisk będących przedmiotami ochrony (według załącznika nr 5 do Instrukcji wypełniania Standardowego Formularza Danych obszaru Natura 2000, wersja 2012.1, dostępnej pod adresem internetowym: <http://www.gdos.gov.pl>)

Lp.	Przedmiot ochrony	Zagrożenia		Opis zagrożenia
		Istniejące	Potencjalne	
1	A031 Bocian biały <i>Ciconia ciconia</i>	D02.01.01 Napowietrzne linie elektryczne i telefoniczne E06.01 Rozbiórka budynków i obiektów wybudowanych przez człowieka A03.03 Zaniechanie/ brak koszenia	Nie zidentyfikowano zagrożeń dla gatunku	Gniazda zakładane na czynnych słupach energetycznych są niebezpieczne dla ptaków oraz powodują problemy w dopływie prądu (awarie). Wymagają interwencji w postaci zakładania platform gniazdowych oraz usuwania części materiału gniazdowego w przypadku wysokich gniazd. Transformatory i skierowane do góry rozłączniki położone w pobliżu zajętych gniazd powodują porażanie prądem młodych bocianów uczących się latać. Zbyt duże gniazda wymagają zrzucenia części materiału, stare gniazda wymagają założenia lub wymiany platform gniazdowych. W przypadku konieczności rozbiórki lub remontu budynku, na którym jest gniazdo wymagane jest postawienie wolnostojącego słupa z platformą gniazdową. Zarastanie łąk na skutek zaprzestania wykaszania.
2	A084 Błotniak łąkowy <i>Circus pygargus</i>	K03.04 Drapieżnictwo K01.04 Zatopienie A03.01 Intensywne koszenie lub intensyfikacja	A02 Zmiana sposobu uprawy	Drapieżnictwo, głównie ze strony lisa i dzika - błotniak jako gatunek gniazdujący na ziemi jest szczególnie narażony na utratę lęgów. Ulewne deszcze powodujące zalewanie gniazd położonych w nieckach terenu. Prace polowe - sianokosy (w przypadku gniazd zakładanych na łąkach) i żniwa (w przypadku gniazd zakładanych w uprawach zbóż i rzepaku). Żniwa rzepaku, które rozpoczynają się zwykle w pełni okresu lęgowego tych ptaków. Bez czynnej ochrony (grodzenie gniazd) lęgi zakładane w tych uprawach skazane są na nieumyślne zniszczenie.
3	A122 Derkacz <i>Crex crex</i>	K03.04 Drapieżnictwo K01.04 Zatopienie A03.01	A03.01 Intensywne koszenie lub intensyfikacja J02.03.02 Regulowanie (prostowanie) koryt	Drapieżnictwo, głównie ze strony lisa i dzika - derkacz jako gatunek gniazdujący na ziemi jest szczególnie narażony na utratę lęgów. Ulewne deszcze powodujące zalewanie gniazd położonych w nieckach terenu. Intensywne użytkowanie łąk (częste koszenie)-będące przyczyną utraty lęgów.

		Intensywne koszenie lub intensyfikacja	rzecznych	Zwiększenie areálu intensywnie użytkowanych łąk (częste koszenie). Możliwość prostowania koryt rzecznych, włącznie z pogłębianiem koryta, powodujące osuszanie terenów przyległych.
4	A127 Żuraw <i>Grus grus</i>	G05 Inna ingerencja i zakłócenia powodowane przez działalność człowieka	F03.01 Polowanie	Płoszenie podczas polowań na kaczki prowadzone na obiekcie i w okresie, gdzie znajduje się noclegowisko żurawi. Polowania na kaczki mogące skutkować przypadkowymi trafieniami odlatujących wcześniej rano z noclegowiska żurawi.
5	A224 Lelek <i>Caprimulgus europaeus</i>	K03.04 Drapieżnictwo	B07 Inne rodzaje praktyk leśnych	Drapieżnictwo ze strony zwierząt dzikich (kuna, lis) jak i wałęsających się psów i kotów mogą zagrażać temu gatunkowi w okresie lęgowym. Zmniejszenie powierzchni otwartych (zręby, uprawy wielkopowierzchniowe) w efekcie eutrofizacji siedlisk leśnych i zmian w ich klasyfikacji.
6	A231 Kraska <i>Coracias garrulus</i>	E01.04 Inne typy zabudowy B02.04 Usuwanie martwych i umierających drzew	A10 Restrukturyzacja gospodarstw rolnych B01 Zalesianie terenów otwartych G05.06 Chirurgia drzewna, ścinanie na potrzeby bezpieczeństwa, usuwanie drzew przydrożnych G02.09 Obserwowanie przyrody	Nielegalna zabudowa, a tym samym wzrost penetracji na terenach żerowiskowych kraski. Zaorywanie ugorów (atrakcyjnych miejsc żerowiskowych). Zalesianie ugorów i muraw napiaskowych. Wycinanie starych dziuplastych drzew, głównie wierzb i topól, usuwanie niewielkich kęp zadrzewień w sąsiedztwie zabudowań wiejskich i łąk. Wycinanie lub przycinka przydrożnych drzew mogących być miejscem gniazdowania krasek. Obserwowanie przyrody - głównie fotografowanie ptaków przy gniazdach.
7	A246 Lerka <i>Lullula arborea</i>	K03.04 Drapieżnictwo	B01 Zalesianie terenów otwartych E01.03 Zabudowa rozproszona	Drapieżnictwo ze strony dzikich i domowych zwierząt (kuny, lisy, psy, koty). Zalesienia gruntów piaszczystych w sąsiedztwie lasów, jak również wśród terenów rolnych. Zabudowa terenów przyleśnych zwłaszcza na obszarach suchych, piaszczystych. Ubytek terenów rolnych w efekcie ich zabudowy.
8	A409 Cietrzew <i>Tetrao tetrix tetrix</i>	K03.04 Drapieżnictwo	A03.01 Intensywne koszenie lub intensyfikacja A03.03 Zaniechanie/brak koszenia	Drapieżnictwo, głównie ze strony lisa i dzika - cietrzew, jako gatunek gniazdujący na ziemi jest szczególnie narażony na utratę łągów. Intensywne wykaszanie łąk z jednoczesnym stosowaniem kosiarek rotacyjnych mogących powodować niszczenie łągów. Zarastanie miejsc będących potencjalnymi tokowiskami poprzez naturalną sukcesję.

9	A153 Kszyk <i>Gallinago gallinago</i>	K03.04 Drapieżnictwo K01.04 Zatopienie A03.01 Intensywne koszenie lub intensyfikacja	A03.01 Intensywne koszenie lub intensyfikacja J02.03.02 Regulowanie (prostowanie) koryt riecznych	Drapieżnictwo, głównie ze strony lisa i dzika - kszyk, jako gatunek gniazdujący na ziemi jest szczególnie narażony na utratę lęgów. Ulewne deszcze powodujące zalewanie gniazd położonych w nieckach terenu. Intensywne użytkowanie łąk (częste koszenie)- będące przyczyną utraty lęgów. Zwiększenie areалу intensywnie użytkowanych łąk (częste koszenie). Możliwość prostowania koryt rzecznych, włącznie z pogłębianiem koryta, co powoduje osuszanie terenów przyległych.
10	A156 Rycyk <i>Limosa limosa</i>	K03.04 Drapieżnictwo K01.04 Zatopienie A03.01 Intensywne koszenie lub intensyfikacja	A03.01 Intensywne koszenie lub intensyfikacja J02.03.02 Regulowanie (prostowanie) koryt riecznych	Drapieżnictwo, głównie ze strony lisa i dzika - rycyk jako gatunek gniazdujący na ziemi jest szczególnie narażony na utratę lęgów. Ponadto silne oddziaływanie ptaków krukowatych. Ulewne deszcze powodujące zalewanie gniazd położonych w nieckach terenu. Intensywne użytkowanie łąk (częste koszenie)- będące przyczyną utraty lęgów. Zwiększenie areálu intensywnie użytkowanych łąk (częste koszenie). Możliwość prostowania koryt rzecznych, włącznie z pogłębianiem koryta, co powoduje osuszanie terenów przyległych.
11	A162 Krwawodziób <i>Tringa totanus</i>	K03.04 Drapieżnictwo K01.04 Zatopienie A03.01 Intensywne koszenie lub intensyfikacja	A03.01 Intensywne koszenie lub intensyfikacja J02.03.02 Regulowanie (prostowanie) koryt riecznych	Drapieżnictwo, głównie ze strony lisa i dzika - krwawodziób jako gatunek gniazdujący na ziemi jest szczególnie narażony na utratę lęgów. Ponadto silne oddziaływanie ptaków krukowatych. Ulewne deszcze powodujące zalewanie gniazd położonych w nieckach terenu. Intensywne użytkowanie łąk (częste koszenie)- będące przyczyną utraty lęgów. Zwiększenie areálu intensywnie użytkowanych łąk (częste koszenie). Możliwość prostowania koryt rzecznych, włącznie z pogłębianiem koryta, co powoduje osuszanie terenów przyległych.
12	A160 Kulik wielki <i>Numenius arquata</i>	K01.04 Zatopienie A03.01 Intensywne koszenie lub intensyfikacja	A03.01 Intensywne koszenie lub intensyfikacja	Ulewne deszcze powodujące zalewanie gniazd położonych w nieckach terenu. Intensywne użytkowanie łąk (częste koszenie)- będące przyczyną utraty lęgów. Zwiększenie areálu intensywnie użytkowanych łąk (częste koszenie).
13	A608 Pliszka cytrynowa <i>Motacilla citreola</i>	Nie zidentyfikowano zagrożeń dla gatunku	Nie zidentyfikowano zagrożeń dla gatunku	Nie zidentyfikowano zagrożeń dla gatunku.
14	A232 Dudek <i>Upupa epops</i>	B02.04 Usuwanie martwych i umierających drzew	A10 Restrukturyzacja gospodarstw rolnych B01 Zalesianie terenów otwartych	Wycinanie starych dziuplastych drzew, głównie wierzb i topól, usuwanie niewielkich kęp zadrzewień w sąsiedztwie zabudowań wiejskich i łąk. Zaorywanie ugorów (atrakcyjnych miejsc żerowiskowych). Zalesianie ugorów i muraw napiaskowych.

15	A294 Wodniczka <i>Acrocephalus paludicola</i>	U Nieznane zagrożenie lub nacisk	J02.03.02 Regulowanie (prostowanie) koryt rzecznych A03.03 Zaniechanie/brak koszenia	Brak wiedzy o rozmieszczeniu i liczebności gatunku w obszarze. Zmiana stosunków wodnych. Naturalna sukcesja terenów gniazdowania wodniczki.
16	A255 Świergotek polny <i>Anthus campestris</i>	Nie zidentyfikowano zagrożeń dla gatunku	B01 Zalesianie terenów otwartych E01.03 Zabudowa rozproszona	Zalesienia gruntów piaszczystych w sąsiedztwie lasów, jak również wśród terenów rolnych. Zabudowa terenów przyleśnych zwłaszcza na obszarach suchych, piaszczystych. Ubytek terenów rolnych w efekcie ich zabudowy.
17	A323 Wąsatka <i>Panurus biarmicus</i>	J02.05.03 Modyfikowanie akwenów wód stojących	Nie zidentyfikowano zagrożeń dla gatunku	Radykalne zmniejszenie powierzchni wysokich szuwarów na stawach.
18	A119 Kropiatka <i>Porzana porzana</i>	K01.04 Zatopienie A03.01 Intensywne koszenie lub intensyfikacja U Nieznane zagrożenie lub nacisk	A03.01 Intensywne koszenie lub intensyfikacja J02.03.02 Regulowanie (prostowanie) koryt rzecznych	Ulewne deszcze powodujące zalewanie gniazd położonych w nieckach terenu. Intensywne użytkowanie łąk (częste koszenie)- będące przyczyną utraty łągów. Zwiększenie areału intensywnie użytkowanych łąk (częste koszenie). Możliwość prostowania koryt rzecznych, włącznie z pogłębianiem koryta, powodujące osuszanie terenów przyległych. Brak dokładnej wiedzy o liczebności gatunku w obszarze.
19	A154 Dubelt <i>Gallinago media</i>	U Nieznane zagrożenie lub nacisk	Nie zidentyfikowano zagrożeń dla gatunku	Brak dokładnej wiedzy o występowaniu gatunku w obszarze.

Załącznik Nr 9 do Zarządzenia
Regionalnego Dyrektora Ochrony Środowiska
w Warszawie
i
Regionalnego Dyrektora Ochrony Środowiska w Olsztynie
z dnia 31 marca 2014 r.

Cele działań ochronnych

Przedmiot ochrony	Cele działań ochronnych
A031 Bocian biały <i>Ciconia ciconia</i>	Utrzymanie liczebności gatunku na co najmniej aktualnym poziomie.
A084 Błotniak łąkowy <i>Circus pygargus</i>	Zwiększenie sukcesu lęgowego między innymi poprzez grodzenie gniazd w okresie żniw.
A122 Derkacz <i>Crex crex</i>	Utrzymanie liczebności gatunku co najmniej na aktualnym poziomie (196-210 samców). Odtworzenie i zachowanie siedlisk lęgowych (łąk i pastwisk, a także podmokłych środowisk marginalnych) poprzez utrzymanie ich charakteru i reżimu hydrologicznego oraz poprawę jakości (ekstensyfikacja rolnictwa) z punktu widzenia wymagań gatunku.
A127 Żuraw <i>Grus grus</i>	Zapobieganie płoszeniu ptaków na noclegowisku.
A224 Lelek <i>Caprimulgus europaeus</i>	Utrzymanie w granicach obszaru Natura 2000 co najmniej 10% (w odniesieniu do powierzchni ogólnej siedlisk: bór suchy, bór świeży, bór mieszany świeży) udziału zrębów, upraw do wieku 15 lat, pasów przeciw pożarowych.
A231 Kraska <i>Coracias garrulus</i>	Odtworzenie i utrzymanie areалу siedliska wraz z jego optymalnymi cechami i funkcjami (stare dziuplaste drzewa, zadrzewienia i zakrzewienia, nieużytki na suchych glebach).
A246 Lerka <i>Lullula arborea</i>	Utrzymanie w krajobrazie aktualnego (wynikającego z inwentaryzacji) udziału siedlisk optymalnych w postaci użytkowanych lub odłogowanych terenów uprawnych na ubogim i piaszczystym siedlisku, także muraw napiaskowych z obecnością pojedynczych drzew lub krzewów (inicjalne stadia sukcesji). Utrzymanie w granicach obszaru Natura 2000 co najmniej 10% (w odniesieniu do powierzchni ogólnej siedlisk: bór suchy, bór świeży, bór mieszany świeży) udziału zrębów, upraw do wieku 15 lat, pasów przeciw pożarowych. Utrzymanie liczebności gatunku na co najmniej aktualnym poziomie z uwzględnieniem naturalnych fluktuacji liczebności.
A409 Cietrzew <i>Tetrao tetrix</i>	Odtworzenie optymalnych warunków siedliskowych na terenie ostatniego znanego tokowiska cietrzewia. Ograniczenie presji drapieżników na gatunek.
A153 Kszyk <i>Gallinago gallinago</i>	Utrzymanie liczebności gatunku co najmniej na aktualnym poziomie (około 67 par). Odtworzenie i zachowanie siedlisk lęgowych (łąk i pastwisk, a także podmokłych środowisk marginalnych) poprzez utrzymanie ich charakteru i reżimu hydrologicznego oraz poprawę jakości (ekstensyfikacja rolnictwa) z punktu widzenia wymagań gatunku.

A156 Rycyk <i>Limosa limosa</i>	Przywrócenie liczebności populacji do stanu z 2004 r. (110 par). Odtworzenie i zachowanie siedlisk lęgowych (łąk i pastwisk, a także podmokłych środowisk marginalnych) poprzez utrzymanie ich charakteru i reżimu hydrologicznego oraz poprawę jakości (ekstensyfikacja rolnictwa) z punktu widzenia wymagań gatunku.
A160 Kulik wielki <i>Numenius arquata</i>	Utrzymanie liczebności gatunku co najmniej na aktualnym poziomie (46-56 par). Odtworzenie i zachowanie siedlisk lęgowych (łąk i pastwisk, a także podmokłych środowisk marginalnych) poprzez utrzymanie ich charakteru i reżimu hydrologicznego oraz poprawę jakości (ekstensyfikacja rolnictwa) z punktu widzenia wymagań gatunku.
A162 Krwawodziób <i>Tringa totanus</i>	Przywrócenie liczebności populacji do stanu z 2004 r. (powyżej 24 pary). Odtworzenie i zachowanie siedlisk lęgowych (łąk i pastwisk, a także podmokłych środowisk marginalnych) poprzez utrzymanie ich charakteru i reżimu hydrologicznego oraz poprawę jakości (ekstensyfikacja rolnictwa) z punktu widzenia wymagań gatunku.
A608 Pliszka cytrynowa <i>Motacilla citreola</i>	Monitoring gatunku w obszarze, uzyskanie wiedzy na temat występowania i zagrożeń dla gatunku.
A232 Dudek <i>Upupa epops</i>	Utrzymanie liczebności gatunku na co najmniej aktualnym poziomie z uwzględnieniem naturalnych fluktuacji liczebności (około 100 par). Odtworzenie i utrzymanie arealu siedliska wraz z jego optymalnymi cechami i funkcjami (stare dziuplaste drzewa, zadrzewienia i zakrzewienia, nieużytki na suchych glebach). Utrzymanie w krajobrazie właściwego udziału siedlisk optymalnych w postaci użytkowanych lub odłogowanych terenów uprawnych na ubogim i piaszczystym siedlisku, także muraw napiaskowych z obecnością pojedynczych drzew.
A294 Wodniczka <i>Acrocephalus pludicola</i>	Uzyskanie wiedzy o rozmieszczeniu i liczebności gatunku w obszarze.
A255 Świergotek polny <i>Anthus campestris</i>	Utrzymanie liczebności gatunku na co najmniej aktualnym poziomie (120 par).
A323 Wąsatka <i>Panurus biarmicus</i>	Utrzymanie liczebności gatunku na co najmniej aktualnym poziomie (15 par). Zabezpieczenie siedliska gatunku w obszarze (wysokich szuwarów na stawach w ilości co najmniej 30% powierzchni stawów w granicach grobli).
A119 Kropiatka <i>Porzana porzana</i>	Poszerzenie wiedzy o liczebności gatunku w obszarze. Utrzymanie liczebności gatunku co najmniej na aktualnie rozpoznanym poziomie (17 par). Odtworzenie i zachowanie siedlisk lęgowych (łąk i pastwisk, a także podmokłych środowisk marginalnych) poprzez utrzymanie ich charakteru i reżimu hydrologicznego oraz poprawę jakości (ekstensyfikacja rolnictwa) z punktu widzenia wymagań gatunku.
A154 Dubelt <i>Gallinago media</i>	Uzyskanie wiedzy o rozmieszczeniu i liczebności gatunku w obszarze. Utrzymanie liczebności gatunku co najmniej na aktualnie rozpoznanym poziomie (4 tokujące samce). Odtworzenie i zachowanie siedlisk lęgowych (łąk i pastwisk, a także podmokłych środowisk marginalnych) poprzez utrzymanie ich charakteru i reżimu hydrologicznego oraz poprawę jakości (ekstensyfikacja rolnictwa) z punktu widzenia wymagań gatunku.

Załącznik Nr 10 do Zarządzenia
Regionalnego Dyrektora Ochrony Środowiska
w Warszawie
i
Regionalnego Dyrektora Ochrony Środowiska w Olsztynie
z dnia 31 marca 2014 r.

Działania ochronne ze wskazaniem podmiotów odpowiedzialnych za ich wykonanie i obszarów ich wdrażania

Lp.	Przedmiot ochrony	Działania ochronne	Obszar wdrażania	Podmiot odpowiedzialny za wykonanie
Dotyczące ochrony czynnej gatunków ptaków i ich siedlisk oraz związane z utrzymaniem lub modyfikacją metod gospodarowania				
1	A031 Bocian biały <i>Ciconia ciconia</i>	Zakładanie platform na czynnych słupach energetycznych pod nowo wybudowane gniazda; usuwanie części materiału ze zbyt wysokich i ciężkich gniazd (różne typy posadowienia - słupy, budynki, drzewa); stawianie wolnostojących słupów w miejscach stanowisk, które uległy likwidacji (na przykład remont dachu budynku, złamane drzewo z gniazdem, itp.); przycinanie gałęzi wokół gniazd posadowionych na drzewach. Termin rozpoczęcia działania w pierwszych 3 latach obowiązywania planu zadań ochronnych.	Obszar Natura 2000	Regionalny Dyrektor Ochrony Środowiska w Warszawie i Regionalny Dyrektor Ochrony Środowiska w Olsztynie.
2	A084 Błotniak łąkowy <i>Circus pygargus</i>	Działanie fakultatywne: Zabezpieczenie gniazd błotniaka łąkowego. Zabezpieczenie gniazd na polach (w przypadkach kiedy wiadomo, że pisklęta nie uzyskają lotności przed żniwami) może polegać na ustawieniu ogrodzenia z siatki typu Izola lub siatki heksagonalnej o bokach minimum 1 x 1 m i wysokości minimum 1 m. lub przenoszeniu podlotów w bezpieczne miejsce w trakcie koszenia zboża. W przypadku zlokalizowania gniazda na kośnej łące zalecane jest pozostawienie nieskoszonych powierzchni wokół gniazda minimum 10 x 10 m. Lęgi można dodatkowo zabezpieczyć przed drapieżnikami (lis, dzik) poprzez ustawienie pastucha elektrycznego w formie siatki. Lęgi zlokalizowane w „naturalnych” siedliskach nie zagrożone zabiegami agrotechnicznymi najczęściej nie wymagają prowadzenia żadnych zabiegów ochrony czynnej. Działania mogą ograniczać się jedynie do wykładania repelentów zapachowych w pobliżu gniazd w celu zmniejszenia ryzyka wykrycia gniazd przez drapieżniki (lisa, dzika). Termin rozpoczęcia działania w pierwszych 3 latach obowiązywania planu zadań ochronnych, a następnie corocznie, po zlokalizowaniu gniazda w terenie, w okresie czerwiec-lipiec.	Obszar Natura 2000, ze szczególnym uwzględnieniem odnalezionych gniazd gatunku.	Właściciele gruntów. Możliwe także realizowanie działania na podstawie umowy zawartej z Regionalnym Dyrektorem Ochrony Środowiska w Warszawie albo Regionalnym Dyrektorem Ochrony Środowiska w Olsztynie.
3	A231 Kraska <i>Coracias garrulus</i> A232	Działania fakultatywne: 1. Dosadzanie wierzby kruchej lub białej poprzez wbicie w spulchnioną ziemię odciętych pędów wierzby o grubości 4-8 cm i długości około 1,5-2 m. Sadzonki należy wbijać na głębokość około 0,5 m, w odstępach co 1,5-2 m. Zaleca się sadzić wierzby rzędami. Wykonywać wiosną, po zejściu	Obszar Natura 2000. 1. Sadzenie należy wykonywać w szpalerach	Właściciele gruntów. Możliwe także realizowanie działania na podstawie umowy zawartej z Regionalnym Dyrektorem Ochrony

	Dudek <i>Upupa epops</i>	<p>śniegów (koniec marca-kwiecień).</p> <p>2. Odkrzaczanie z samosiewek piaszczysk lub innych gruntów marginalnych stanowiących żerowiska dudka i kraski.</p> <p>Poza tym na piaszczyskach rolnicy raz na 3 lata mogą prowadzić zabieg polegający na zruszeniu wierzchniej warstwy piaszczysk, na przykład poprzez ciągnięcie opon za ciągnikiem. Wykonywać późnym latem i jesienią (od 15 sierpnia).</p> <p>3. Ogławianie wierzb wczesną wiosną (luty-marzec, do początku kwietnia).</p> <p>Termin rozpoczęcia działań w pierwszych 3 latach obowiązywania planu zadań ochronnych.</p>	<p>wzdłuż między, dróg gminnych i prywatnych tam, gdzie nie zagraża to widoczności i bezpieczeństwu .</p> <p>2. Piaszczyska i grunty marginalne na całym obszarze.</p> <p>3. Stare pojedyncze wierzby oraz starsze aleje tych drzew.</p>	Środowiska w Warszawie albo Regionalnym Dyrektorem Ochrony Środowiska w Olsztynie.
4	<p>A122 Derkacz <i>Crex crex</i></p> <p>A153 Kszyk <i>Gallinago gallinago</i></p> <p>A156 Rycyk <i>Limosa limosa</i></p> <p>A162 Krwawodziób <i>Tringa totanus</i></p> <p>A160 Kulik wielki <i>Numenius arquata</i></p>	<p>1. Ograniczanie populacji drapieżników (wrona siwa, kruk, sroka) poprzez ustalanie limitu liczby osobników do odstrzału powinno być uzgadniane przed każdym sezonem polowań. Odstrzał należy prowadzić poza okresem lęgowym to jest od 1 września do końca lutego, amunicją bez zawartości ołowiu.</p> <p>Termin rozpoczęcia działania w pierwszych 3 latach obowiązywania planu zadań ochronnych.</p> <p>2. Ograniczanie wpływu wrony siwej na lęgi ptaków gniazdujących na łąkach poprzez podkładanie sztucznych jaj do wybranych gniazd wron, które zlokalizowane są w sąsiedztwie większych koncentracji lęgowych ptaków siewkowych i derkacza.</p> <p>Ma to na celu przedłużenie wysiadywania, jak również obronę terytorium przez parę wron przed innymi osobnikami własnego gatunku, a tym samym ograniczenie presji na jaja i pisklęta innych ptaków (siewkowce i derkacz) spowodowane brakiem własnych piskląt.</p> <p>Termin rozpoczęcia działania w pierwszych 3 latach obowiązywania planu zadań ochronnych, a następnie corocznie, w okresie: 20.04-30.04.</p>	<p>1. Obszar Natura 2000, ze szczególnym uwzględnieniem miejsc lęgowych ptaków siewkowych.</p> <p>2. Wytypowane 5-10 miejsc z gniazdami wron na początku sezonu lęgowego, w pobliżu których znajdują się koncentracje lęgów ptaków siewkowych i derkacza oraz podmiana prawdziwych jaj na sztuczne.</p>	<p>1. Lokalne Koła Łowieckie na podstawie umowy z Regionalnym Dyrektorem Ochrony Środowiska w Warszawie i Regionalnym Dyrektorem Ochrony Środowiska w Olsztynie.</p> <p>2. Regionalny Dyrektor Ochrony Środowiska w Warszawie i Regionalny Dyrektor Ochrony Środowiska w Olsztynie.</p>
5	<p>A122 Derkacz <i>Crex crex</i></p> <p>A153 Kszyk <i>Gallinago gallinago</i></p> <p>A156 Rycyk <i>Limosa limosa</i></p> <p>A162 Krwawodziób <i>Tringa totanus</i></p> <p>A160 Kulik wielki <i>Numenius arquata</i></p>	<p>Ograniczanie populacji drapieżników (lis, jenot, norka amerykańska, szop pracz) poprzez ustalanie limitu liczby osobników do odstrzału powinno być uzgadniane przed każdym sezonem polowań. Powinien on w przypadku lisa wynosić do 150% stanu wiosennego w obwodach obejmujących obszar Natura 2000 Doliny Omulwi i Płodownicy.</p> <p>Pozostałe gatunki (jenot, norka amerykańska i szop pracz) mogą być odstrzelwane na terenie obszaru bez ustalania limitu.</p> <p>Termin rozpoczęcia działania w pierwszych 3 latach obowiązywania planu zadań ochronnych.</p>	Obszar Natura 2000	Lokalne koła łowieckie na podstawie umowy z Regionalnym Dyrektorem Ochrony Środowiska w Warszawie albo Regionalnym Dyrektorem Ochrony Środowiska w Olsztynie.

	A084 Błotniak łąkowy <i>Circus pygargus</i> A409 Cietrzew <i>Tetrao tetrix</i>			
6	A084 Błotniak łąkowy <i>Circus pygargus</i> A122 Derkacz <i>Crex crex</i> A153	Działanie obligatoryjne: Zachowanie siedlisk w postaci trwałych użytków zielonych poprzez ich ekstensywne użytkowanie kośne, kośno-pastwiskowe lub pastwiskowe, zgodnie z wymogami wzajemnej zgodności. Niedopuszczanie do zalesiania, zaorywania i zabudowy łąk i pastwisk. Koszenie corocznie (dopuszcza się koszenie co drugi rok na gruntach bez tendencji do zarastania). Wypas co roku.	Tereny trwałych użytków zielonych w dolinach Omulwi i Płodownicy (lokalizacja według załączników nr 11-20 i 21 do zarządzenia).	Właściciel, zarządca, dzierżawca gruntu zobligowany do przestrzegania zasad wzajemnej zgodności.
7	Kszyk <i>Gallinago gallinago</i> A156 Rycyk <i>Limosa limosa</i> A162 Krwawodziób <i>Tringa totanus</i> A160 Kulik wielki <i>Numenius arquata</i>	Działanie fakultatywne: Objęcie terenu użytkowaniem zgodnie z wymogami obowiązującego w danym momencie pakietu rolnośrodowiskowego ukierunkowanego na ochronę siedlisk lęgowych wskazanych gatunków. Pożądany sposób użytkowania to najwyżej jeden pokos w roku lub koszenie raz na 2 lub 3 lata oraz zebranie i usunięcie biomasy z powierzchni terenu. Termin koszenia według obowiązujących wymogów w programach rolnośrodowiskowych. Zakaz wypasu. Termin rozpoczęcia działania w pierwszych 3 latach obowiązywania planu zadań ochronnych.	Tereny trwałych użytków zielonych w dolinach Omulwi i Płodownicy (lokalizacja według załączników nr 11-20 i 21 do zarządzenia).	Właściciel, dzierżawca lub zarządca gruntu na podstawie umowy zawartej z Regionalnym Dyrektorem Ochrony Środowiska w Warszawie albo Regionalnym Dyrektorem Ochrony Środowiska w Olsztynie lub na podstawie zobowiązania podjętego w ramach korzystania w programie rolno-środowiskowego.
8	A409 Cietrzew <i>Tetrao tetrix</i> A154 Dubelt <i>Gallinago media</i> A119 Kropiatka <i>Porzana porzana</i>	Działanie fakultatywne: Wycięcie drzew i krzewów, a następnie przywrócenie koszenia, zgodnie z zapisami punktów: 6, 7 lub 9. Wycięta biomasa powinna być wywieziona z terenu. Wycinanie drzew i krzewów powinno być wykonywane w okresie zimowym (listopad - luty). Termin rozpoczęcia działania w pierwszych 3 latach obowiązywania planu zadań ochronnych.	Grunty rolne (łąki i pastwiska) określane jako „Szeroka Biel” położone w dolinie Płodownicy pomiędzy wsiami: Poścień Wieś, Krukowo, Rzodkiewnica, Łaz, Prusółka, Żelazna (lokalizacja według załączników nr 11-20 i 21 do zarządzenia) oraz tokowisko cietrzewi.	Właściciel, dzierżawca lub zarządca gruntu na podstawie umowy zawartej z Regionalnym Dyrektorem Ochrony Środowiska w Warszawie, albo Regionalnym Dyrektorem Ochrony Środowiska w Olsztynie lub na podstawie zobowiązania podjętego w ramach korzystania w programie rolno-środowiskowego.
9	A153 Kszyk <i>Gallinago gallinago</i>	Działanie fakultatywne: Objęcie terenu użytkowaniem zgodnie z wymogami obowiązującego w danym momencie pakietu rolnośrodowiskowego ukierunkowanego na ochronę siedlisk lęgowych ptaków siewkowych. Pożądany sposób	Tereny trwałych użytków zielonych w dolinach Omulwi	Właściciel, dzierżawca lub zarządca gruntu na podstawie umowy zawartej z Regionalnym Dyrektorem Ochrony

	<p>A156 Rycyk <i>Limosa limosa</i></p> <p>A162 Krwawodziób <i>Tringa totanus</i></p> <p>A160 Kulik wielki <i>Numenius arquata</i></p> <p>A409 Cietrzew <i>Tetrao tetrix</i></p>	<p>użytkowania to maksymalnie dwa pokosy, pierwszy nie wcześniej niż 15 czerwca i nie później niż 1 sierpnia. Zebranie i usunięcie biomasy z powierzchni terenu, pozostawienie 5-10% działki nieskoszonej; wypas w okresie od 1.05-15.10, wysokość obsady ustalana z ornitologiem i doradcą rolnośrodowiskowym. Wykonanie działania powinno być poprzedzone ekspertyzą stwierdzającą czy na terenie przewidywanym do pakietu nie występuje derkacz. Jeżeli tak, to wówczas preferowane jest podjęcie działania 7.</p> <p>Termin rozpoczęcia działania w pierwszych 3 latach obowiązywania planu zadań ochronnych.</p>	<p>i Płodownicy (lokalizacja według załączników nr 11-20 i 21 do zarządzenia).</p>	<p>Środowiska w Warszawie, albo Regionalnym Dyrektorem Ochrony Środowiska w Olsztynie lub na podstawie zobowiązania podjętego w ramach korzystania w programu rolnośrodowiskowego.</p>
10	<p>A224 Lelek <i>Caprimulgus europaeus</i></p> <p>A246 Lerka <i>Lullula arborea</i></p>	<p>W ramach procedury oceny oddziaływania dla każdego nowego planu urządzenia lasu należy dokonać oceny planowanych zabiegów pod kątem zmiany areалу siedlisk optymalnych dla lelka i lerki (zręby, uprawy i młodniki do 15 lat na siedliskach: bór suchy, bór świeży, bór mieszany świeży). Użytkowanie rębne (rębnie zupełne) należy planować w ten sposób, aby areał zrębów i upraw w wieku do 15 lat w skali całego obszaru nie zmniejszył się więcej niż o 10 % całkowitej powierzchni siedlisk bór suchy, bór świeży, bór mieszany świeży. Zmniejszenie to może być skutkiem jedynie niekorzystnej struktury klas wieku powodującej brak możliwości użytkowania rębego.</p>	<p>Grunty Nadleśnictw: Wielbark, Ostrołęka, Parciaki, Myszyniec w granicach obszaru Natura 2000.</p>	<p>Regionalny Dyrektor Lasów Państwowych w Olsztynie.</p>
11	<p>A231 Kraska <i>Coracias garrulus</i></p> <p>A232 Dudek <i>Upupa epops</i></p>	<p>Pozostawianie egzemplarzy wierzby białej i kruchej rosnących na miedzach, zadrzewieniach śródłąkowych, przy drogach gminnych i prywatnych. Dopuszcza się ogławianie takich wierzby w okresie zimowym. Dopuszcza się również usuwanie takich drzew, ale wyłącznie w przypadkach uzasadnionych względami bezpieczeństwa lub w przypadku budowy i remontów dróg wymagających poszerzenia lub wykonywania zabudowy mieszkaniowej.</p>	<p>Obszar Natura 2000</p>	<p>Właściciele gruntów i właściwe miejscowo urzędy gmin, miast i starostw.</p>
12	<p>A127 Żuraw <i>Grus grus</i></p>	<p>Ograniczenie polowań w ten sposób, aby rozpoczynały się one co najmniej 2 godziny po wschodzie słońca i kończyły nie później niż 2 godziny przed zachodem słońca.</p>	<p>Stawy Gutocha obręb ewidencyjny Gutocha działki ewidencyjne: 2 i 3/2 (Załącznik nr 17 do zarządzenia).</p>	<p>Zarząd Okręgowy Polskiego Związku Łowieckiego w Ostrołęce.</p>
13	<p>A246 Lerka <i>Lullula arborea</i></p> <p>A255 Świergotek polny <i>Anthus campestris</i></p>	<p>Działanie fakultatywne: Siedliska zinwentaryzowane według punktów 25 i 33 należy pozostawić w stanie permanentnie młodocianym tzn.: dokonywać wycięcia wszystkich drzewek i zainicjowania nowej sukcesji. Wycięte drzewka i krzewy powinny być usunięte poza teren objęty działaniem lub złożone w sterty. Wskazane jest usunięcie materii organicznej (ścióły) z powierzchni. Wycinka drzew powinna być wykonywana w momencie gdy osiągną one wiek około 10 lat, lub ich ogólne zadrzewienie na działce przekroczy 50%. Wycinkę należy wykonywać w okresie listopad-luty. Grunty takie powinny zachować klasyfikację gruntów ornych lub nieużytków w powszechnej ewidencji gruntów. Działaniem można objąć również aktualne grunty orne V-VI klasy pozostawiając je naturalnej sukcesji ograniczanej według powyższych zapisów.</p> <p>Termin rozpoczęcia działania w pierwszych 3 latach</p>	<p>Siedliska wytypowane w ramach zadania numer 25 i 33: inwentaryzacja siedlisk lerki i świergotka polnego.</p>	<p>Właściciel, zarządca, dzierżawca gruntu na podstawie umowy z Regionalnym Dyrektorem Ochrony Środowiska w Warszawie, albo Regionalnym Dyrektorem Ochrony Środowiska w Olsztynie lub na podstawie zobowiązania podjętego w ramach korzystania z programu rolnośrodowiskowego.</p>

		obowiązywania planu zadań ochronnych.		
14	A246 Lerka <i>Lullula arborea</i> A255 Świergotek polny <i>Anthus campestris</i>	Utrzymanie gruntów zinwentaryzowanych w punktach 25 i 33 w szczególności poprzez ich zabezpieczenie przed trwałym zalesieniem (w tym przeklasyfikowaniem na las) oraz zabudową.	Siedliska wytypowane w ramach zadania numer 25 i 33: inwentaryzacja siedlisk lerki i świergotka polnego.	Właściciel, zarządca, dzierżawca gruntu zobligowany do przestrzegania zasad wzajemnej zgodności.
15	A323 Wąsatka <i>Panurus biarmicus</i>	Należy utrzymywać szuwały na powierzchni co najmniej 30 % całkowitej powierzchni stawów. Nie dopuszcza się usuwania szuwarów w okresie lęgowym gatunku (od 1 kwietnia do 30 sierpnia).	Stawy Gutocha obręb ewidencyjny Gutocha działki ewidencyjne: 2 i 3/2 (Załącznik nr 17 do zarządzenia).	Właściciel, zarządca, dzierżawca gruntu.
Dotyczące monitoringu stanu przedmiotów ochrony oraz realizacji celów działań ochronnych				
16	A084 Błotniak łąkowy <i>Circus pygargus</i>	Określenie sukcesu lęgowego w zabezpieczonych gniazdach poprzez wykonanie sprawozdania dla Regionalnych Dyrekcji Ochrony Środowiska w Warszawie i Olsztynie (liczba ogrodzonych gniazd, w tym sukces lęgowy w poszczególnych gniazdach), zgodnie z zapisami umowy. Termin rozpoczęcia działania w pierwszych 3 latach obowiązywania planu zadań ochronnych.	Gniazda dla których wykonano zabezpieczenie zgodnie z punktem 2.	Wykonujący zabezpieczanie gniazd w ramach umowy z Regionalnym Dyrektorem Ochrony Środowiska w Warszawie i Regionalnym Dyrektorem Ochrony Środowiska w Olsztynie.
17	A031 Bocian biały <i>Ciconia ciconia</i>	Jednorazowa kontrola (raz na 3 lata) wszystkich gniazd, w okresie kiedy są opierzone młode, które stoją już w gnieździe (05-31 lipca). Uzupełnieniem informacji, których nie można dostatecznie ocenić kontrolując gniazdo mogą być wywiady z mieszkańcami. Termin rozpoczęcia działania w pierwszych 3 latach obowiązywania planu zadań ochronnych.	Gniazda istniejące (Załączniki nr 11-20 do zarządzenia) oraz nowo odnalezione.	Regionalny Dyrektor Ochrony Środowiska w Warszawie i Regionalny Dyrektor Ochrony Środowiska w Olsztynie.
18	A122 Derkacz <i>Crex crex</i>	Ocena liczebności terytorialnych samców. Termin rozpoczęcia działania w pierwszych 3 latach obowiązywania planu zadań ochronnych, a następnie co 3 lata po dwie kontrole: pierwsza – 20-31 maja, druga – 15-30 czerwca. Kontrola polega na przejściu wzdłuż wytypowanych powierzchni transektem w godzinach od 22.00 do 4.00.	Na dwóch powierzchniach próbnych badanych już w latach 90 (Załączniki nr 11-20 do zarządzenia).	Regionalny Dyrektor Ochrony Środowiska w Warszawie i Regionalny Dyrektor Ochrony Środowiska w Olsztynie.
19	A153 Kszyk <i>Gallinago gallinago</i> A156 Rycyk <i>Limosa limosa</i> A162 Krwawodziób <i>Tringa tetanus</i> A160 Kulik wielki	Ocena liczebności par lęgowych. Liczenia polegające na odnotowywaniu ptaków na wyznaczonych powierzchniach z jednoczesnym zapisem ich zachowania. Termin rozpoczęcia działania w pierwszych 3 latach obowiązywania planu zadań ochronnych, a następnie co 3 lata, jedna kontrola w okresie: 25 kwietnia-10 maja w czasie od świtu do godz. 10.00.	Na dwóch powierzchniach próbnych badanych już w latach 90. (Załączniki nr 11-20 do zarządzenia).	Regionalny Dyrektor Ochrony Środowiska w Warszawie i Regionalny Dyrektor Ochrony Środowiska w Olsztynie.

	<i>Numenius arquata</i>			
20	A084 Błotniak łąkowy <i>Circus pygargus</i> A122 Derkacz <i>Crex crex</i> A153	Corocznie w okresie marzec-kwiecień kontrola 10% liczby działek, na które podpisano umowy o odkrzacanie według punktu 8 (kontrola działań podjętych w roku poprzednim). Termin rozpoczęcia działania w pierwszych 3 latach obowiązywania planu zadań ochronnych.	Działki, dla których podpisano z właścicielem umowę na realizację zapisów planu zadań ochronnych w zakresie zadań dobrowolnych.	Regionalny Dyrektor Ochrony Środowiska w Warszawie i Regionalny Dyrektor Ochrony Środowiska w Olsztynie.
21	Kszyk <i>Gallinago gallinago</i> A156 Rycyk <i>Limosa limosa</i> A162 Krwawodziób <i>Tringa totanus</i> A160 Kulik wielki <i>Numenius arquata</i> A409 Cietrzew <i>Tetrao tetrix</i> A154 Dubelt <i>Gallinago media</i> A119 Kropiatka <i>Porzana porzana</i>	Wykonanie zdjęć fitosocjologicznych w 2 etapach w celu analizy wpływu zabiegów utrzymaniowych na ciekach wodnych. Analiza wyników zmiany składu roślinności. Określenie warunków wodnych w glebie na podstawie płytkich odkrywek glebowych (do 50 cm). Wykonanie zdjęć i odkrywek co około 100-150 m po obu stronach cieku. Pierwszy etap przed wykonaniem prac utrzymaniowych. Drugi etap 2 lata po wykonaniu prac utrzymaniowych (wskazany termin - czerwiec). Termin rozpoczęcia działania w pierwszych 3 latach obowiązywania planu zadań ochronnych.	Doliny cieków wodnych gdzie projektuje się wykonanie regulacji (pogłębiania koryta cieku) lub usunięcie namulów o grubości przekraczającej 15 cm.	
22	A231 Kraska <i>Coracias garrulus</i> A232 Dudek <i>Upupa epops</i>	Kontrola 20% działek, dla których podpisano umowy dotyczące dosadzania wierzby kruchej i białej według działania określonego w punkcie 3. Termin rozpoczęcia działania w pierwszych 3 latach obowiązywania planu zadań ochronnych.	Działki, dla których podpisano umowy dotyczące dosadzania wierzby kruchej i białej (punkt 3).	Regionalny Dyrektor Ochrony Środowiska w Warszawie i Regionalny Dyrektor Ochrony Środowiska w Olsztynie.
23	A127 Żuraw <i>Grus grus</i>	Wykonanie kontroli stawów 4-krotnie w sezonie jesiennym w weekendy (2 kontrole we wrześniu i 2 w październiku) w celu kontroli przestrzegania ograniczeń czasu polowań. Termin rozpoczęcia działania w pierwszych 3 latach obowiązywania planu zadań ochronnych.	Stawy Gutocha obręb ewidencyjny Gutocha, działki ewidencyjne: 2 i 3/2 (Załącznik nr 17 do zarządzenia).	Regionalny Dyrektor Ochrony Środowiska w Warszawie.
24	A246 Lerka	Kontrola terenowa w maju-czerwcu, polegająca na określeniu sposobu użytkowania gruntów wzdłuż	Wyznaczone transekty	Regionalny Dyrektor Ochrony Środowiska

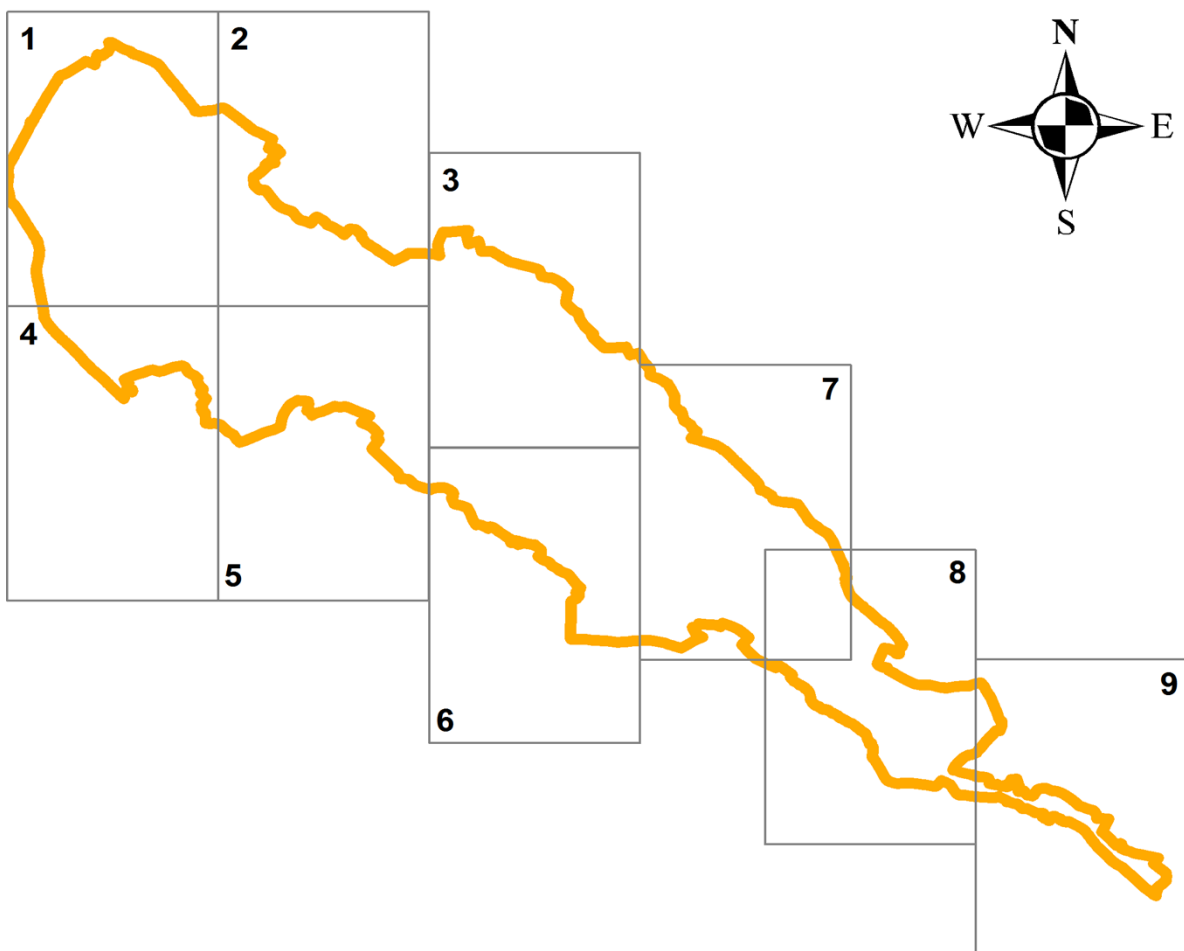
	<i>Lullula arborea</i> A232 Dudek <i>Upupa epops</i>	wyznaczonych transektów. Wykonanie szkiców i określenie udziału procentowego poszczególnych użytków (proponuje się podział transektu na odcinki o długości 100 m zaznaczone przy użyciu odbiornika GPS). Termin rozpoczęcia działania w pierwszych 3 latach obowiązywania planu zadań ochronnych, a następnie co 3 lata.	(Załączniki nr 11-20 do zarządzenia).	w Warszawie i Regionalny Dyrektor Ochrony Środowiska w Olsztynie.
25	A246 Lerka <i>Lullula arborea</i> A232 Dudek <i>Upupa epops</i> A255 Świergotek polny <i>Anthus campestris</i>	Monitoring gatunków (liczenia śpiewających samców) na trasie przejazdu samochodem o długości ok. 30 km z punktów oddalonych od siebie co około 500 m. Termin rozpoczęcia działania w pierwszych 3 latach obowiązywania planu zadań ochronnych, a następnie co trzy lata po 2 kontrole: I-pierwsza dekada V; II-pierwsza dekada czerwca. Monitoring wykonywać od świtu do godz. 9.00.	Wyznaczony transekt (Załączniki nr 11-20 do zarządzenia).	Regionalny Dyrektor Ochrony Środowiska w Warszawie i Regionalny Dyrektor Ochrony Środowiska w Olsztynie.
26	A409 Cietrzew <i>Tetrao tetrix</i>	Coroczny monitoring populacji cietrzewia zgodnie z zaleceniami podręcznika Głównego Inspektoratu Ochrony Środowiska „Monitoring ptaków lęgowych”. Dwukrotna kontrola w ciągu roku: w drugiej i trzeciej dekadzie kwietnia. Termin rozpoczęcia działania w pierwszych 3 latach obowiązywania planu zadań ochronnych.	Obszar Natura 2000	Regionalny Dyrektor Ochrony Środowiska w Warszawie i Regionalny Dyrektor Ochrony Środowiska w Olsztynie.
27	A323 Wąsatka <i>Panurus biarmicus</i>	W okresie od 15 kwietnia do końca maja wykonanie 4 kontroli w odstępach 10 dniowych. Liczenie należy wykonywać ze stałych punktów położonych w sąsiedztwie płatów trzcinowisk. Liczenie należy rozpocząć 2 godz. po wschodzie słońca. Na każdym punkcie należy przebywać 10 minut. Podczas liczenia można wykorzystywać stymulację głosową (głosy kontaktowe). Termin rozpoczęcia działania w pierwszych 3 latach obowiązywania planu zadań ochronnych, a następnie co 3 lata.	Stawy Gutocha obręb ewidencyjny Gutocha, działki ewidencyjne: 2 i 3/2 - punkty monitoringu wskazane na mapie (Załącznik nr 17 do zarządzenia).	Regionalny Dyrektor Ochrony Środowiska w Warszawie.
28	A119 Kropiatka <i>Porzana porzana</i>	Kontrola odpowiednich siedlisk (podtopione łąki, starorzecza oraz stawy rybne Gutocha). Dwie kontrole nocne w sezonie lęgowym (od zmierzchu do świtu) w terminach: 01-15 maja (I kontrola) i 20 maja-05 czerwca (II kontrola), w odstępach nie mniejszych niż 10 dni od siebie. Kontrola na zasadzie nasłuchów odbywających się samców z punktów lokalizowanych w rejonach potencjalnego występowania gatunku. Punkty powinny być lokalizowane w odległościach nie większych niż 300 m od siebie. Ich lokalizacja może być zmienna w zależności od warunków w danym sezonie (utrzymywanie się rozlewisk na łąkach). Termin wykonania pierwszej kontroli 3 lata po inwentaryzacji gatunku, a następnie co 3 lata.	Łąki na terenie całego obszaru (Załączniki nr 11-20 i 21 do zarządzenia) oraz stawy Gutocha obręb ewidencyjny Gutocha działki ewidencyjne: 2 i 3/2 (Załącznik nr 17 do zarządzenia).	Regionalny Dyrektor Ochrony Środowiska w Warszawie i Regionalny Dyrektor Ochrony Środowiska w Olsztynie.
29	A154 Dubelt <i>Gallinago media</i>	Monitoring, analogicznie jak w przypadku inwentaryzacji gatunku wg instrukcji monitoringu dubelta, dostępnej na stronie Głównego Inspektoratu Ochrony Środowiska: http://monitoringptakow.gios.gov.pl/instrukcje-i-formularze . Monitoring powinien obejmować tylko rozpoznane w trakcie inwentaryzacji tokowiska dubelta. Termin rozpoczęcia działania w pierwszych 3 latach	Na podstawie wyników inwentaryzacji wykonanej w punkcie 34.	Regionalny Dyrektor Ochrony Środowiska w Warszawie i Regionalny Dyrektor Ochrony Środowiska w Olsztynie.

		obowiązywania planu zadań ochronnych, a następnie co 3 lata.		
Dotyczące uzupełnienia stanu wiedzy o przedmiotach ochrony i uwarunkowaniach ich ochrony				
30	A084 Błotniak łąkowy <i>Circus pygargus</i>	Szczegółowa inwentaryzacja gatunku. Obejmuje ona ocenę liczebności na podstawie obserwacji ze stałych, wybranych punktów w otwartym terenie. Na każde 10 km ² obszaru powinny być wyznaczone minimum 2 punkty obserwacyjne wytypowane w ten sposób, aby obejmowały jak największe pole widzenia. Na punkcie wykonywane są dwie kontrole; pierwsza – 5-25 maja; druga – 1-20 lipca. Termin rozpoczęcia działania w pierwszych 3 latach obowiązywania planu zadań ochronnych, a następnie co 3 lata.	Wszystkie tereny otwarte w granicach obszaru z punktów zaznaczonych w załącznikach nr 11-20 do zarządzenia.	Regionalny Dyrektor Ochrony Środowiska w Warszawie i Regionalny Dyrektor Ochrony Środowiska w Olsztynie.
31	A224 Lelek <i>Caprimulgus europaeus</i>	Szczegółowa kontrola na 3 wytypowanych powierzchniach próbnych o łącznej powierzchni 1420 hektarów. Powinna się ona odbywać w odpowiednich terminach i w czasie „spokojnej” pogody (bezdeszczowej i bezwietrznej). Polegać ona będzie na wytyczeniu odpowiednich tras przejazdu samochodem z uwzględnieniem potencjalnych siedlisk na wytypowanych powierzchniach (na podstawie map) oraz znajomości terenu. W odpowiednich miejscach (punktach) należy wykonać przez około 2 minuty wabienie odtwarzając z magnetofonu, dyktafonu lub mp3 terkoczący głos godowy. Po czym należy odczekać około 5 minut. Po stwierdzeniu ptaka należy się przemieścić na kolejny punkt wyznaczonej trasy i powtórzyć wabienie. W przypadku, gdy ptaki odzywają się same nie jest konieczne wabienie, a w przypadku dogodnego siedliska, jeśli ptak nie odpowiedział na wabienie, należy ponownie odtworzyć głos. Kontrola powinna rozpoczynać się o zmierzchu, a kończyć o świcie. W zależności od terminu będą to godziny od około 21.00 do około 4.00. Około północy lelki są najmniej aktywne głosowo, szczególnie aktywne są przed brzaskiem (od około 2.00 do 3.00). Każdorazowa inwentaryzacja obejmowałaby dwie kontrole prowadzone w następujących okresach: 1-20 czerwca oraz 1-20 lipca, przy czym odstęp pomiędzy kolejnymi kontrolami powinien wynosić minimum 3 tygodnie. Termin rozpoczęcia działania w pierwszych 3 latach obowiązywania planu zadań ochronnych, a następnie co 3 lata.	Wyznaczone powierzchnie próbne (lokalizacja według załączników nr 11-20 i 21 do zarządzenia).	Regionalny Dyrektor Ochrony Środowiska w Warszawie i Regionalny Dyrektor Ochrony Środowiska w Olsztynie.
32	A294 Wodniczka <i>Acrocephalus paludicola</i>	Szczegółowa inwentaryzacja wytypowanych fragmentów doliny Omulwi będących potencjalnym siedliskiem występowania wodniczki. Dwie kontrole w ciągu sezonu: pierwsza w okresie 20-31 maja; druga w okresie 20-30 czerwca. Rozpoczęcie kontroli-2 godziny przed zachodem słońca. Termin rozpoczęcia działania w pierwszych 3 latach obowiązywania planu zadań ochronnych.	Fragmenty doliny Omulwi (lokalizacja według załączników nr 11-20 i 21 do zarządzenia).	Regionalny Dyrektor Ochrony Środowiska w Warszawie i Regionalny Dyrektor Ochrony Środowiska w Olsztynie.
33	A246 Lerka <i>Lullula arborea</i> A255 Świergotek polny <i>Anthus campestris</i>	Terenowa inwentaryzacja gruntów stanowiących potencjalne siedlisko lerki i świergotka polnego, a więc: świeżych i zarastających ugorów na ubogich piaszczystych glebach V i VI klasy z rozwiniętą roślinnością typu murawa napiaskowa lub porośniętych młodymi nalotami sosnowymi i brzołowymi do wieku około 15 lat. Inwentaryzację można wykonywać przez cały rok poza okresem zalegania pokrywy śnieżnej. Należy stworzyć warstwę numeryczną zinwentaryzowanych siedlisk. Termin rozpoczęcia działania w pierwszych 3 latach	Cały obszar poza terenami zarządzanymi przez Lasy Państwowe oraz terenami zabudowanymi.	Regionalny Dyrektor Ochrony Środowiska w Warszawie i Regionalny Dyrektor Ochrony Środowiska w Olsztynie.

		obowiązywania planu zadań ochronnych.		
34	A154 Dubelt <i>Gallinago media</i>	Inwentaryzacja powinna być wykonana w sposób opisany w instrukcji monitoringu dubelta, dostępnej na stronie Głównego Inspektoratu Ochrony Środowiska: http://monitoringptakow.gios.gov.pl/instrukcje-i-formularze . Termin rozpoczęcia działania w pierwszych 3 latach obowiązywania planu zadań ochronnych.	Łąki na terenie doliny Omulwi (Załączniki nr 11-20 i 21 do zarządzenia).	Regionalny Dyrektor Ochrony Środowiska w Warszawie i Regionalny Dyrektor Ochrony Środowiska w Olsztynie.
35	A608 Pliszka cytrynowa <i>Motacilla citreola</i>	Należy przeprowadzić monitoring gatunku minimum 1 raz w ciągu obowiązywania planu zadań ochronnych. Termin rozpoczęcia działania w pierwszych 3 latach obowiązywania planu zadań ochronnych.	Stawy Gutocha obręb ewidencyjny Gutocha, działki ewidencyjne: 2 i 3/2 (Załącznik nr 17 do zarządzenia).	Regionalny Dyrektor Ochrony Środowiska w Warszawie.
36	A119 Kropiatka <i>Porzana porzana</i>	Szczegółowa inwentaryzacja gatunku. Kontrola odpowiednich siedlisk (podtopione łąki, starorzecza oraz stawy rybne Gutocha). Dwie kontrole nocne w sezonie lęgowym (od zmierzchu do świtu) w terminach: 01-15 maja (I kontrola) i 20 maja-05 czerwca (II kontrola), w odstępach nie mniejszych niż 10 dni od siebie. Kontrola na zasadzie nasłuchów odbywających się samców z punktów lokalizowanych w rejonach potencjalnego występowania gatunku. Punkty powinny być lokalizowane w odległościach nie większych niż 300 metrów od siebie. Ich lokalizacja może być zmienna w zależności od warunków w danym sezonie (utrzymywanie się rozlewisk na łąkach). Termin rozpoczęcia działania w pierwszych 3 latach obowiązywania planu zadań ochronnych.	Łąki na terenie całego obszaru (Załączniki nr 11-20 i 21 do zarządzenia) oraz stawy Gutocha obręb ewidencyjny Gutocha działki ewidencyjne: 2 i 3/2 (Załącznik nr 17 do zarządzenia).	Regionalny Dyrektor Ochrony Środowiska w Warszawie i Regionalny Dyrektor Ochrony Środowiska w Olsztynie.

Załącznik Nr 11 do Zarządzenia
 Regionalnego Dyrektora Ochrony Środowiska
 w Warszawie
 i
 Regionalnego Dyrektora Ochrony Środowiska w Olsztynie
 z dnia 31 marca 2014 r.

Mapa działań ochronnych
Skala arkuszy mapy 1:50 000



Legenda

□ arkusze mapy

▭ granica obszaru Doliny Omulwi i Płodownicy

Punkty monitoringu

- działanie 17
- działanie 30
- punkty do działania 25

Transekty monitoringu

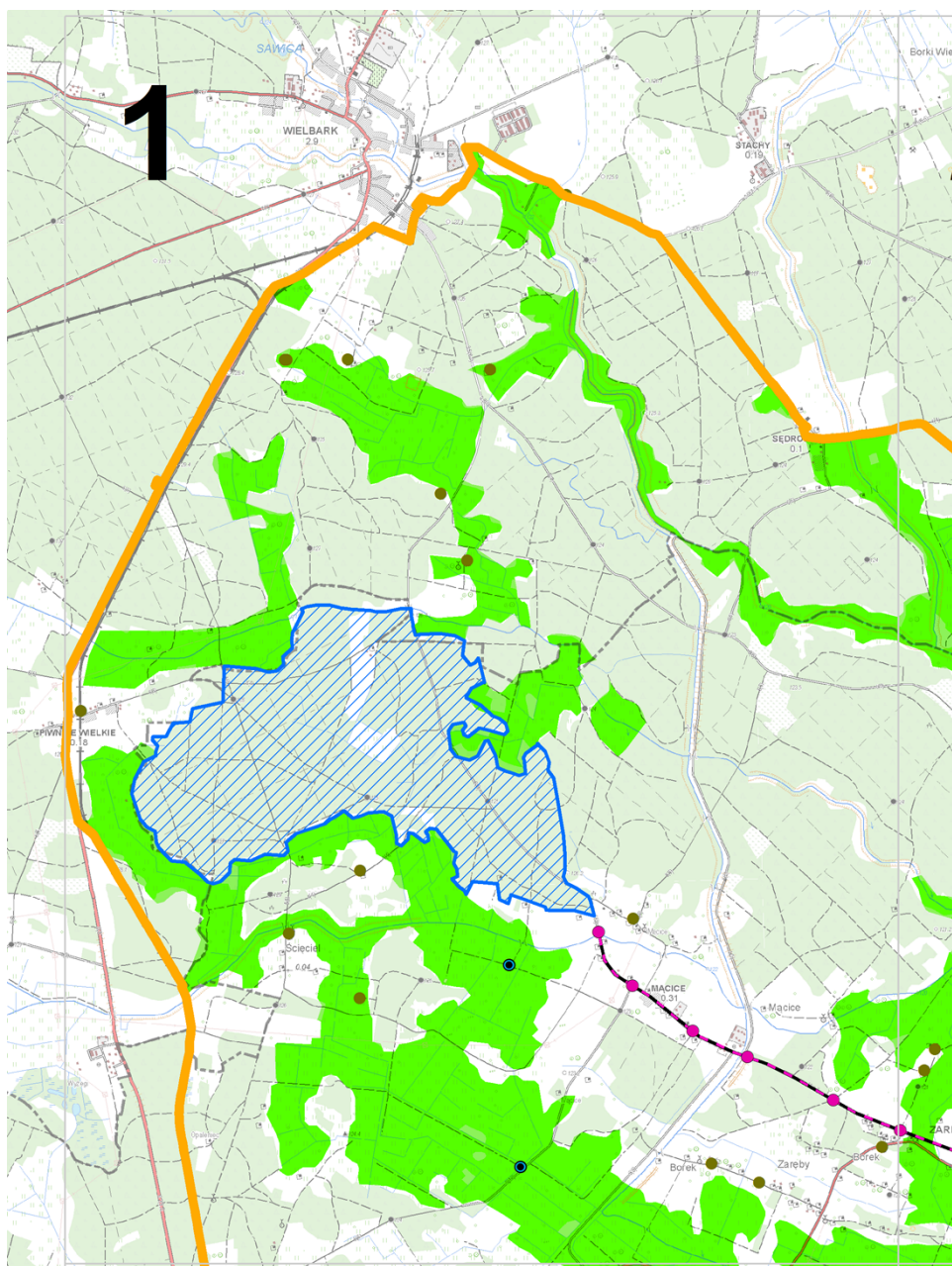
- działanie 25
- działanie 24

Działania ochronne i monitoringowe

- ▭ działanie 32,34
- ▨ działanie 18,19,34
- ▨ działanie 31
- ▭ działanie 8
- ▨ działanie 12,15,23,27,28,35,36
- ▭ działanie 6,7,9,28,36

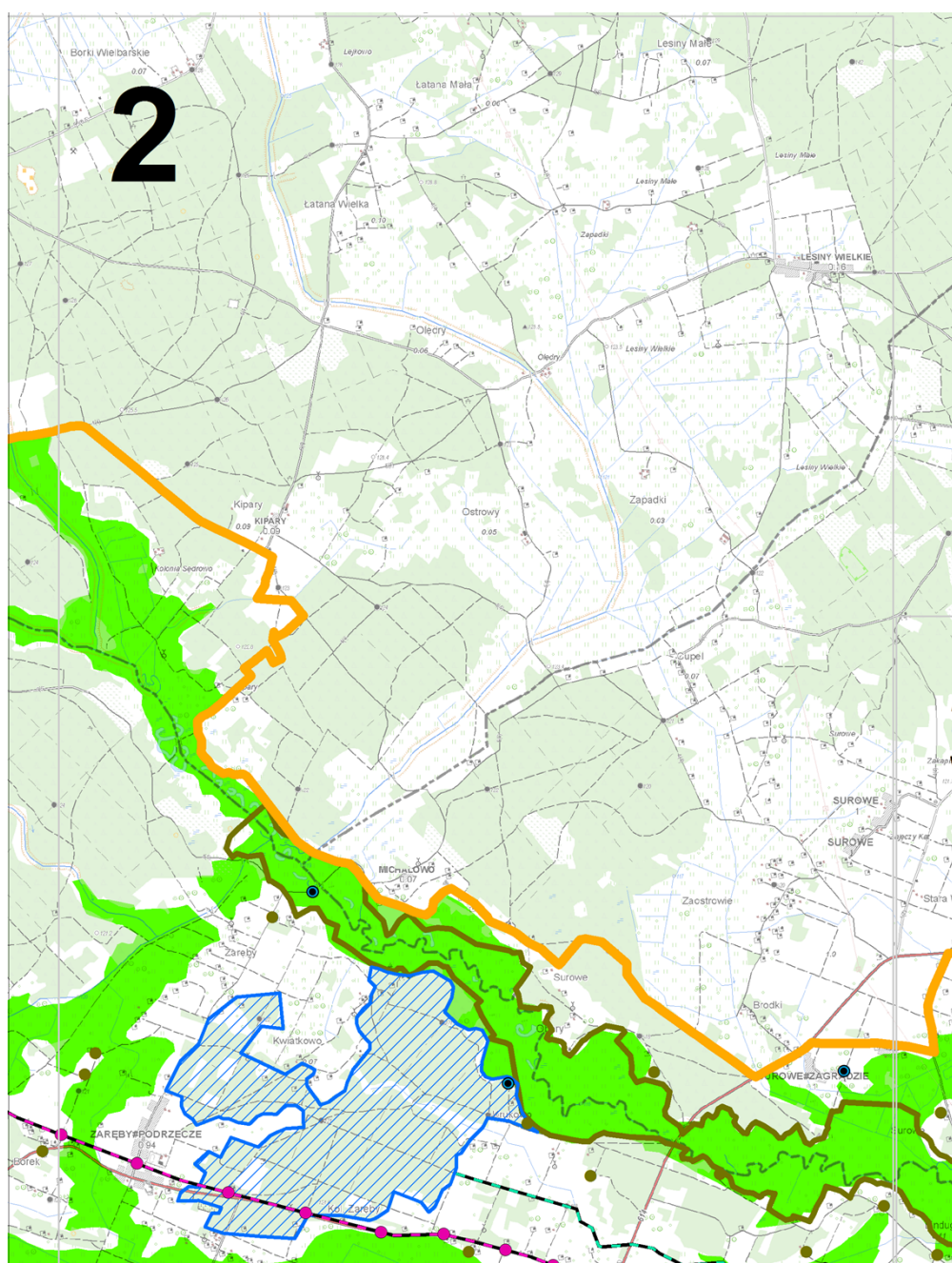
Załącznik Nr 12 do Zarządzenia
Regionalnego Dyrektora Ochrony Środowiska
w Warszawie
i
Regionalnego Dyrektora Ochrony Środowiska w Olsztynie
z dnia 31 marca 2014 r.

Mapa działań ochronnych
Skala arkuszy mapy 1:50 000



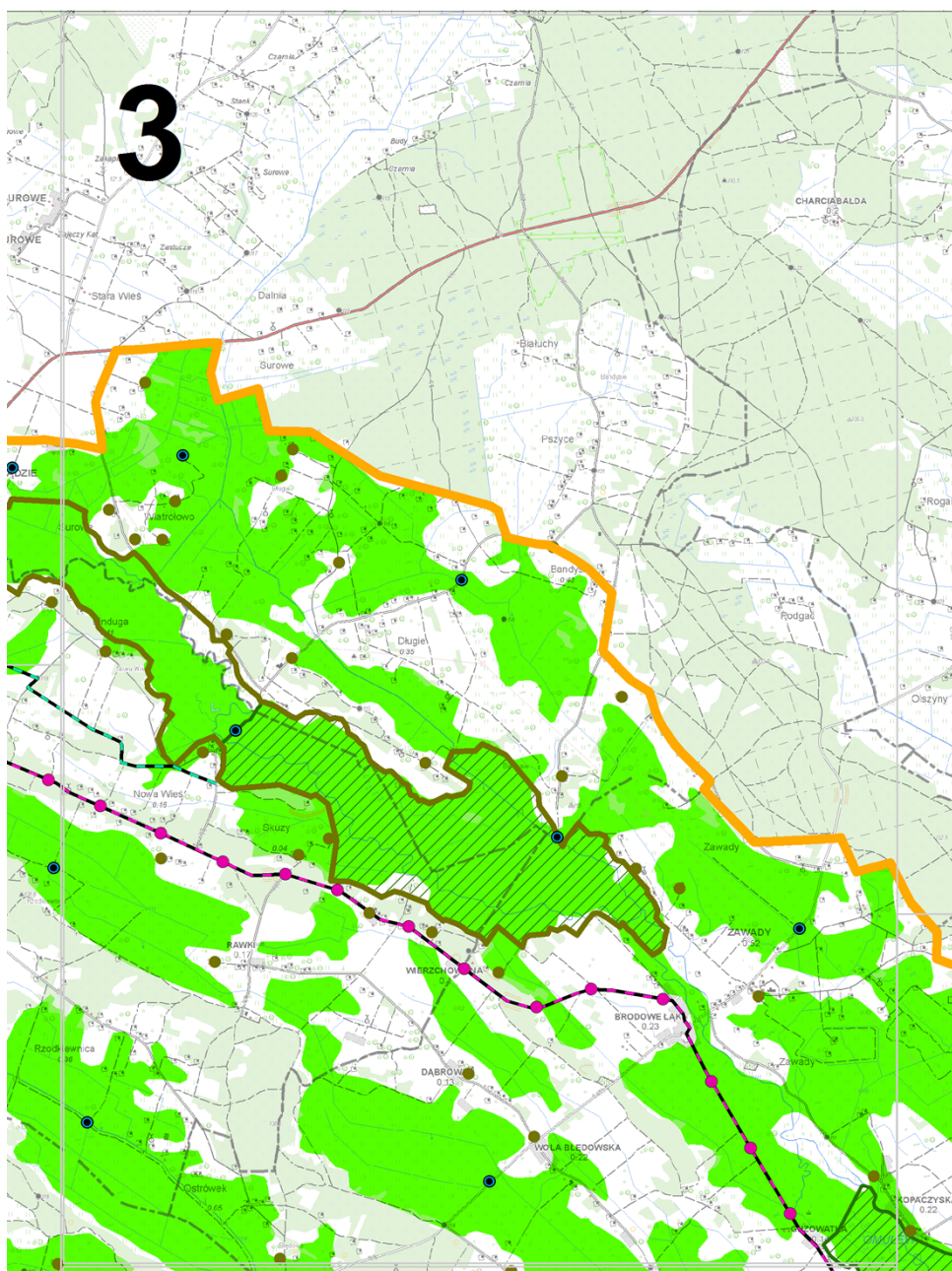
Załącznik Nr 13 do Zarządzenia
Regionalnego Dyrektora Ochrony Środowiska
w Warszawie
i
Regionalnego Dyrektora Ochrony Środowiska w Olsztynie
z dnia 31 marca 2014 r.

Mapa działań ochronnych
Skala arkuszy mapy 1:50 000



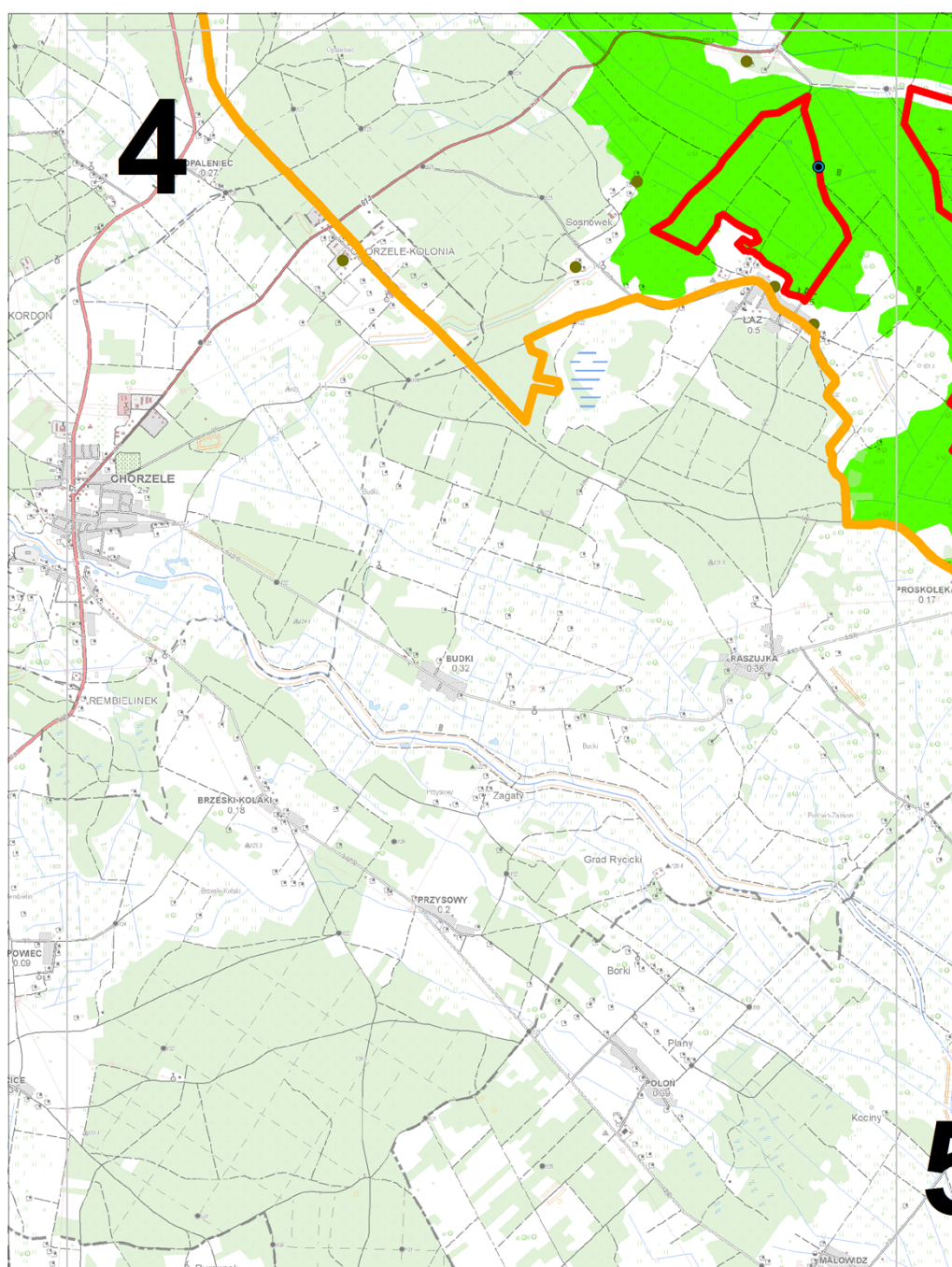
Załącznik Nr 14 do Zarządzenia
Regionalnego Dyrektora Ochrony Środowiska
w Warszawie
i
Regionalnego Dyrektora Ochrony Środowiska w Olsztynie
z dnia 31 marca 2014 r.

Mapa działań ochronnych
Skala arkuszy mapy 1:50 000



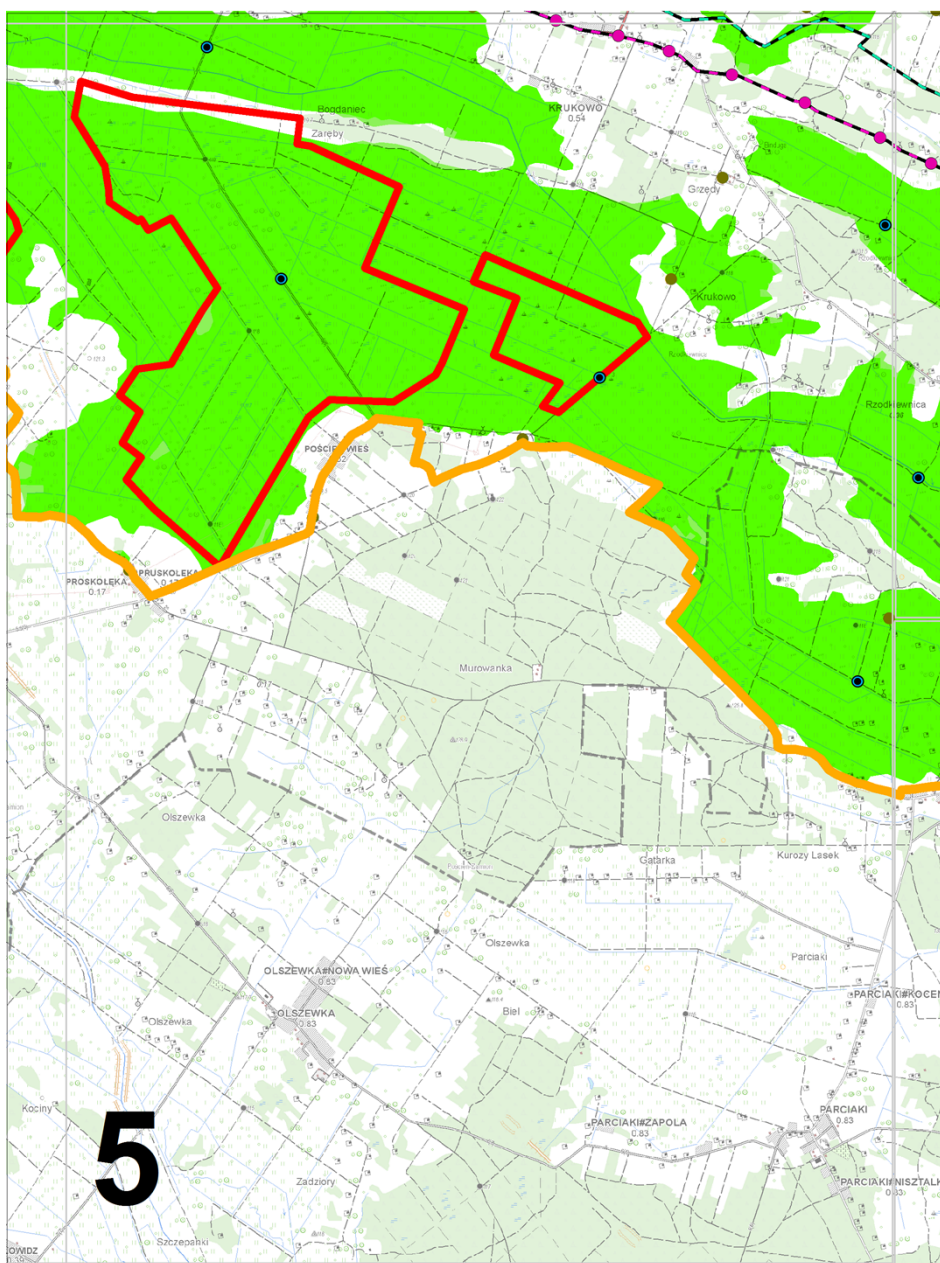
Załącznik Nr 15 do Zarządzenia
Regionalnego Dyrektora Ochrony Środowiska
w Warszawie
i
Regionalnego Dyrektora Ochrony Środowiska w Olsztynie
z dnia 31 marca 2014 r.

Mapa działań ochronnych
Skala arkuszy mapy 1:50 000



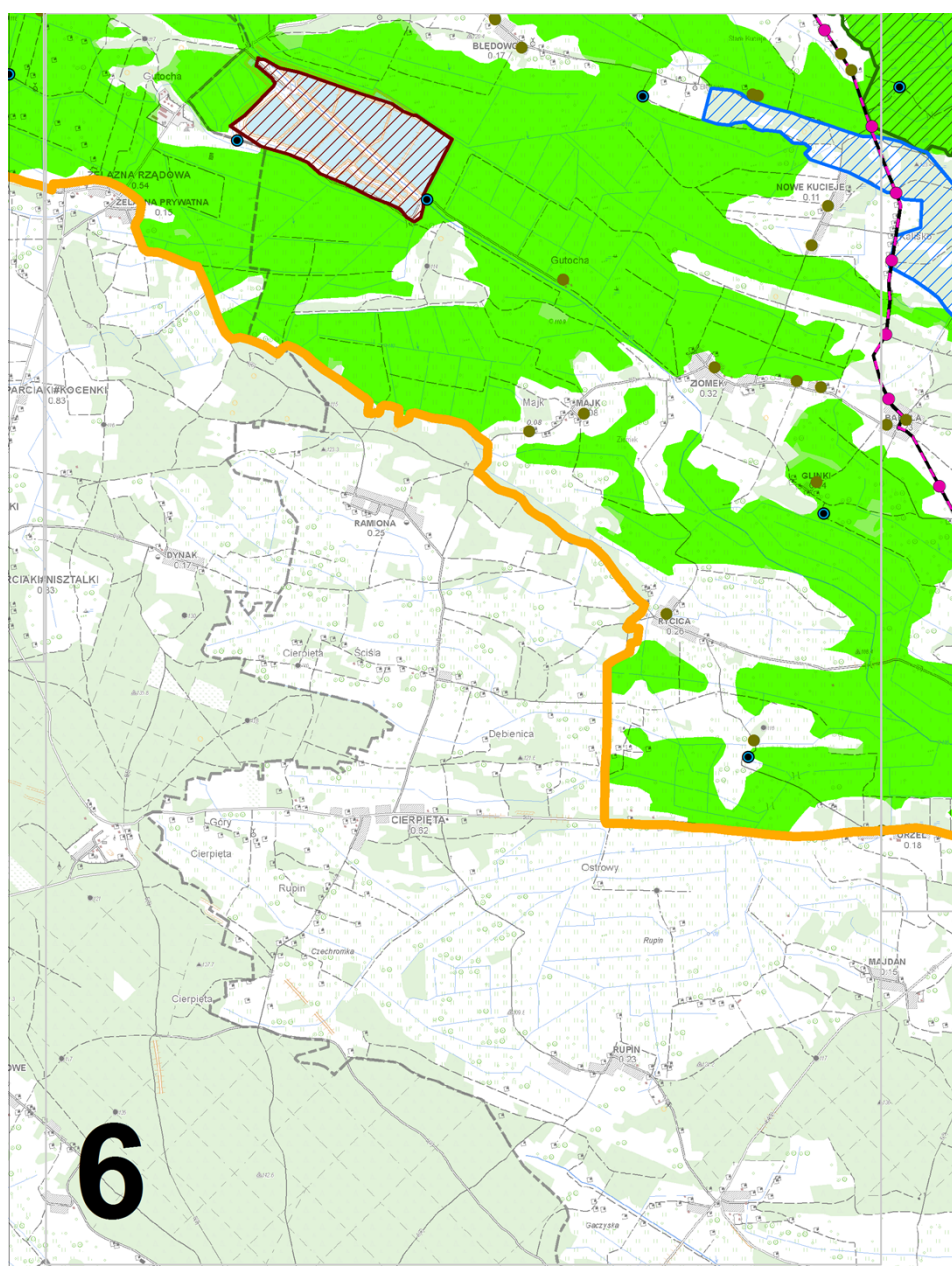
Załącznik Nr 16 do Zarządzenia
Regionalnego Dyrektora Ochrony Środowiska
w Warszawie
i
Regionalnego Dyrektora Ochrony Środowiska w Olsztynie
z dnia 31 marca 2014 r.

Mapa działań ochronnych
Skala arkuszy mapy 1:50 000



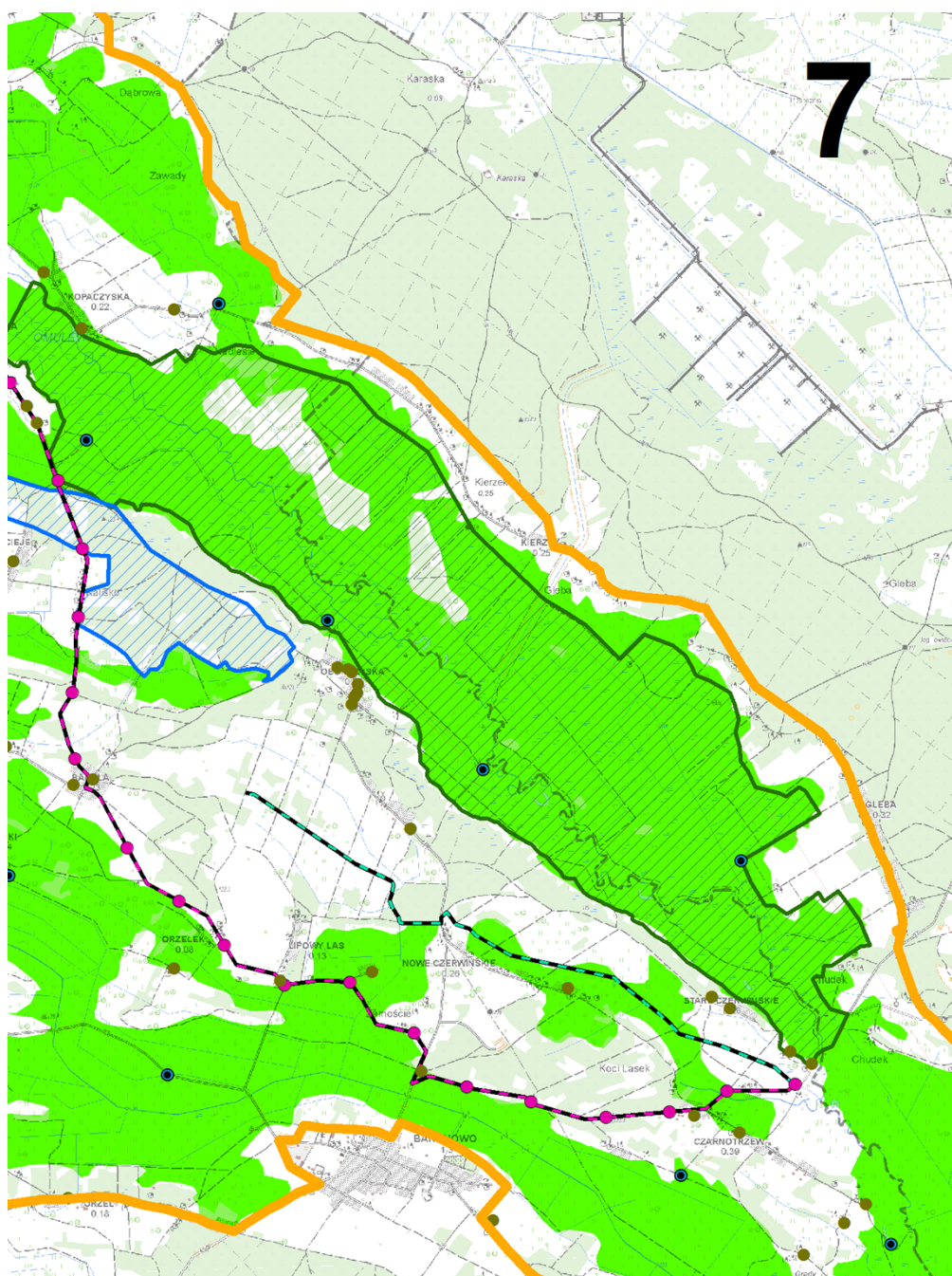
Załącznik Nr 17 do Zarządzenia
Regionalnego Dyrektora Ochrony Środowiska
w Warszawie
i
Regionalnego Dyrektora Ochrony Środowiska w Olsztynie
z dnia 31 marca 2014 r.

Mapa działań ochronnych
Skala arkuszy mapy 1:50 000



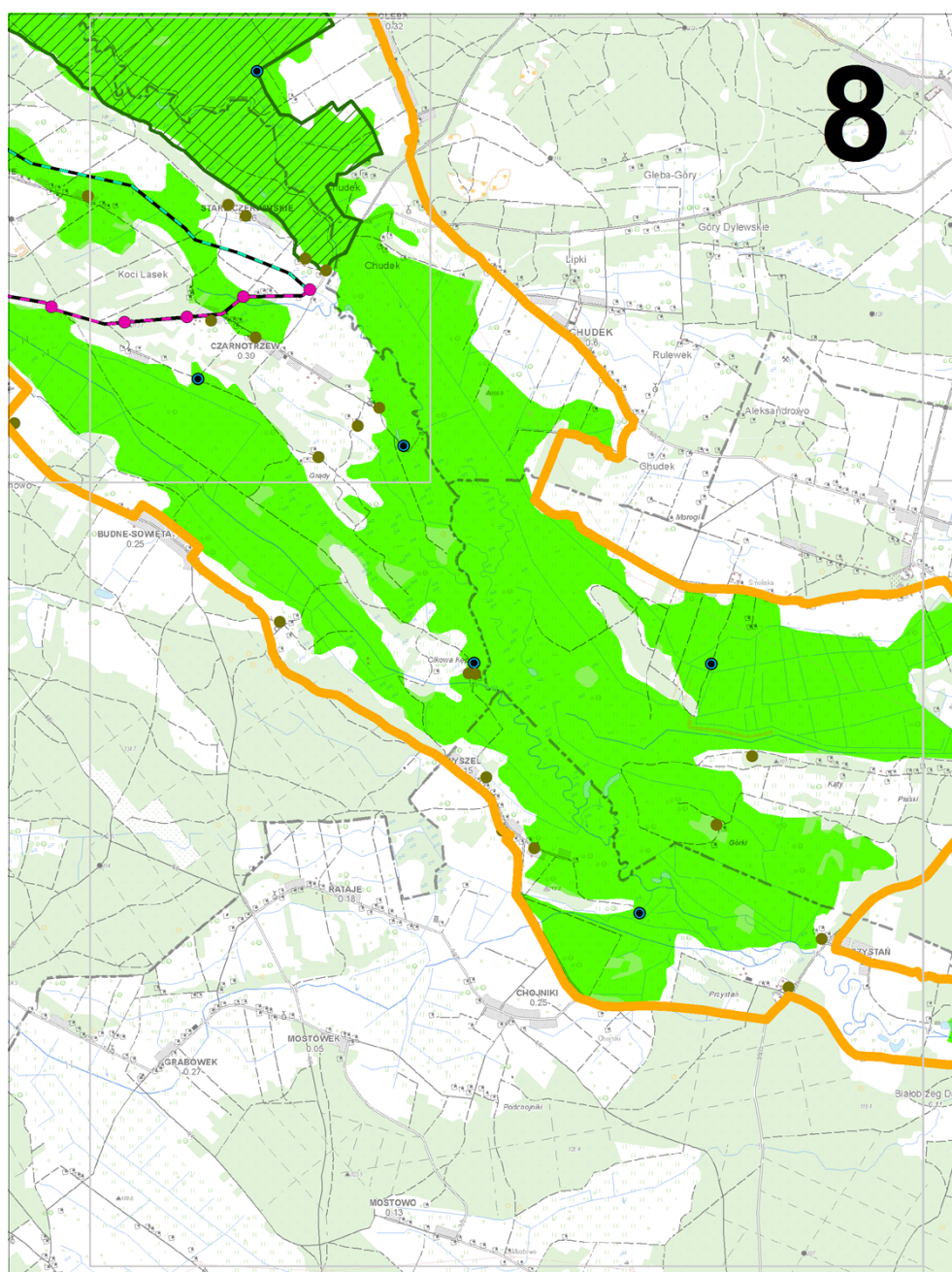
Załącznik Nr 18 do Zarządzenia
Regionalnego Dyrektora Ochrony Środowiska
w Warszawie
i
Regionalnego Dyrektora Ochrony Środowiska w Olsztynie
z dnia 31 marca 2014 r.

Mapa działań ochronnych
Skala arkuszy mapy 1:50 000



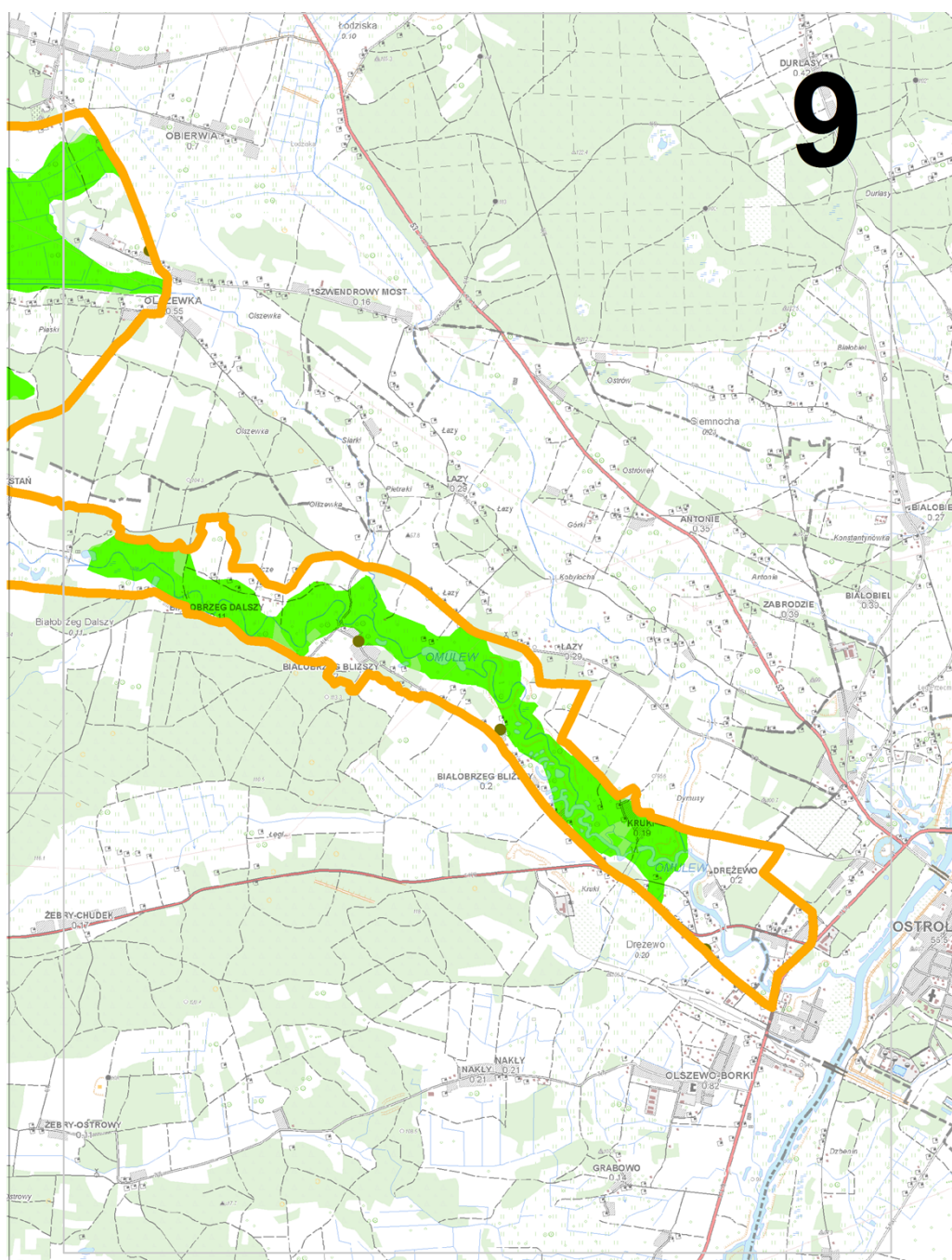
Załącznik Nr 19 do Zarządzenia
Regionalnego Dyrektora Ochrony Środowiska
w Warszawie
i
Regionalnego Dyrektora Ochrony Środowiska w Olsztynie
z dnia 31 marca 2014 r.

Mapa działań ochronnych
Skala arkuszy mapy 1:50 000



Załącznik Nr 20 do Zarządzenia
Regionalnego Dyrektora Ochrony Środowiska
w Warszawie
i
Regionalnego Dyrektora Ochrony Środowiska w Olsztynie
z dnia 31 marca 2014 r.

Mapa działań ochronnych
Skala arkuszy mapy 1:50 000



Załącznik Nr 21 do Zarządzenia
Regionalnego Dyrektora Ochrony Środowiska
w Warszawie
i
Regionalnego Dyrektora Ochrony Środowiska w Olsztynie
z dnia 31 marca 2014 r.

Wykaz działek ewidencyjnych objętych działaniami ochronnymi

Działanie 6, 7, 9, 28, 36

WOJEWÓDZTWO MAZOWIECKIE

POWIAT OSTROŁĘCKI

GINA BARANOWO

Obręb Bakula

1, 2, 3, 4, 5, 6, 7, 8, 9, 10, 11, 12, 13, 14, 15, 16, 17, 18, 19, 20, 21, 22, 23, 24, 25, 26, 27, 28, 29, 30, 31, 32, 33, 34, 35, 36, 37, 48, 211, 268, 269, 270, 271, 272, 273, 274, 275, 276, 277, 278, 279, 280, 281, 282, 283, 421, 422, 423, 424, 425, 426, 427, 428, 429, 430, 431, 432, 433, 434, 435, 440, 441, 442, 443, 444, 445, 446, 447, 448, 449, 450, 451, 452, 453, 459, 460, 461, 462, 463, 464, 465, 466, 467, 468, 469, 470, 471, 472, 473, 474, 475, 476, 477, 478, 479, 480, 481, 482, 483, 484, 485, 486, 487, 488, 489, 490, 491, 492, 493, 494, 495, 496, 497, 498, 499, 500, 501, 503, 504, 505, 506, 507, 508, 509, 510, 512, 513, 514, 516, 517, 518, 519, 520, 521, 522, 523, 524, 525, 526, 527, 528, 529, 530, 531, 532, 533, 534, 535, 536, 537, 538, 539, 540, 541, 542, 543, 544, 545, 546, 547, 548, 549, 550, 551, 552, 553, 554, 555, 556, 561, 562, 563, 564, 565, 566, 567, 568, 569, 624, 625, 626, 627, 628, 629, 630, 631, 632, 633, 634, 635, 636, 637, 638, 639, 640, 641, 642, 643, 644, 645, 646, 647, 648, 649, 650, 651, 652, 653, 654, 655, 656, 657, 658, 659, 660, 661, 662, 663, 664, 666, 667, 668, 669, 670, 671, 672, 673, 674, 675, 685, 686, 687, 688, 689, 690, 691, 692, 693, 694, 695, 696, 697, 698, 699, 700, 701, 702, 703, 704, 705, 706, 707, 708, 709, 710, 711, 712, 713, 714, 715, 716, 717, 718, 719, 720, 721, 722, 723, 724, 725, 726, 727, 730, 731, 732, 733, 734, 735, 740, 741, 744, 745, 746, 747, 748, 749, 750, 751, 752, 791, 793, 824, 825, 827, 828, 829, 836, 837, 30/1, 34/1, 35/1, 422/1, 423/1, 424/1, 425/1, 426/1, 427/1, 428/1, 429/1, 513/1, 515/1, 515/2, 549/1.

Obręb Baranowo

8, 14, 16, 17, 18, 53, 60, 63, 70, 71, 72, 73, 74, 75, 76, 77, 78, 80, 81, 82, 83, 84, 89, 90, 91, 92, 93, 94, 98, 99, 100, 101, 103, 104, 105, 106, 107, 108, 109, 110, 111, 112, 113, 115, 116, 117, 118, 119, 120, 121, 122, 123, 147, 148, 149, 150, 151, 152, 153, 154, 155, 156, 157, 158, 232, 233, 234, 235, 236, 237, 239, 240, 241, 242, 243, 244, 245, 246, 247, 248, 249, 250, 251, 252, 253, 254, 255, 256, 258, 259, 260, 261, 262, 263, 264, 265, 266, 269, 270, 271, 272, 273, 274, 275, 276, 277, 278, 279, 280, 281, 282, 286, 289, 290, 291, 292, 293, 294, 296, 297, 300, 302, 303, 308, 310, 312, 314, 316, 318, 319, 320, 322, 323, 324, 332, 333, 334, 335, 336, 337, 338, 339, 340, 341, 342, 343, 344, 345, 346, 347, 348, 349, 350, 351, 352, 353, 354, 355, 356, 357, 358, 360, 362, 363, 364, 365, 366, 368, 369, 370, 371, 374, 375, 376, 377, 378, 379, 380, 381, 382, 383, 384, 385, 386, 387, 388, 389, 390, 391, 392, 393, 394, 395, 396, 397, 518, 519, 520, 521, 522, 523, 524, 525, 588, 767, 768, 769, 815, 817, 820, 821, 822, 823, 824, 825, 826, 827, 828, 829, 830, 832, 834, 838, 839, 874, 875, 878, 880, 881, 882, 883, 884, 885, 909, 910, 911, 968, 969, 971, 975, 976, 980, 984, 985, 988, 989, 990, 991, 992, 1234, 102/1, 102/2, 114/1, 114/2, 114/3, 257/1, 257/2, 267/1, 267/2, 268/1, 268/2, 284/1, 284/2, 285/1, 285/2, 287/1, 287/2, 288/1, 288/2, 295/1, 298/1, 298/2, 299/1, 299/2, 321/1, 361/1, 361/2, 367/2, 372/1, 372/2, 373/1, 373/2, 516/1, 517/2, 526/1, 526/2, 527/1, 527/2, 528/2, 529/2, 79/4, 79/5, 813/2, 819/1, 819/2, 831/1, 831/2, 833/2, 835/1, 835/2, 836/2, 837/2, 840/1, 840/4, 841/2, 842/2, 843/2, 844/2, 846/2, 847/2, 848/2, 849/2, 85/1, 850/2, 851/2, 852/2, 853/2, 854/2, 855/2, 856/2, 857/2, 858/2, 859/2, 860/2, 861/2, 862/2, 863/2, 864/2, 865/2, 866/2, 867/2, 868/2, 869/2,

870/2, 871/2, 872/1, 872/2, 873/1, 873/2, 886/2, 887/2, 888/3, 888/4, 889/2, 890/2, 891/2, 892/2, 893/2, 894/2, 895/2, 896/2, 897/2, 898/4, 898/6, 899/2, 900/2, 901/2, 902/2, 903/2, 904/2, 905/2, 906/2, 907/2, 908/2, 912/3, 912/4, 913/4, 913/6, 914/2, 915/2, 916/2, 917/2, 918/2, 919/2, 920/2, 921/2, 922/2, 95/2, 96/1, 96/2, 97/1, 97/2, 970/2, 972/2, 981/2, 982/2, 983/2.

Obręb Błędowo

11, 41, 42, 43, 44, 45, 53, 54, 58, 79, 81, 82, 83, 84, 85, 86, 87, 88, 89, 90, 94, 98, 105, 107, 134, 135, 136, 137, 138, 139, 140, 141, 163, 165, 166, 169, 171, 172, 173, 174, 175, 176, 177, 180, 182, 183, 184, 186, 205, 225, 226, 227, 228, 229, 230, 231, 232, 233, 234, 235, 236, 237, 238, 239, 240, 241, 242, 243, 244, 245, 246, 247, 248, 249, 250, 251, 252, 253, 254, 255, 256, 257, 258, 259, 260, 261, 262, 263, 264, 265, 266, 267, 268, 269, 270, 271, 272, 273, 274, 275, 276, 277, 278, 279, 280, 281, 282, 283, 284, 285, 286, 287, 288, 289, 290, 291, 292, 293, 294, 295, 296, 297, 298, 299, 300, 301, 302, 303, 304, 305, 306, 307, 308, 309, 310, 311, 312, 313, 314, 315, 316, 317, 318, 319, 320, 321, 322, 323, 324, 325, 326, 327, 328, 329, 330, 331, 332, 333, 334, 335, 336, 337, 338, 339, 340, 341, 342, 343, 344, 345, 346, 347, 348, 349, 350, 351, 352, 353, 354, 355, 356, 357, 358, 359, 360, 361, 362, 363, 364, 365, 366, 367, 371, 10/10, 10/3, 10/6, 10/9, 100/1, 100/3, 100/4, 100/5, 100/6, 100/8, 102/1, 102/2, 104/1, 104/2, 106/1, 106/2, 108/2, 108/3, 108/4, 109/1, 109/2, 110/3, 110/4, 110/5, 110/6, 111/1, 111/2, 112/1, 112/2, 113/1, 113/2, 114/1, 114/2, 115/1, 115/2, 116/1, 116/3, 116/4, 117/1, 117/2, 118/1, 118/2, 119/1, 119/2, 12/2, 120/1, 120/2, 121/1, 121/2, 122/1, 122/2, 123/4, 123/5, 123/6, 123/7, 124/1, 124/2, 125/1, 125/2, 126/3, 126/4, 126/5, 126/6, 127/3, 127/4, 127/6, 127/7, 127/8, 128/1, 128/2, 129/1, 129/2, 13/2, 130/1, 130/2, 131/1, 131/2, 132/1, 132/2, 133/1, 133/2, 14/2, 142/1, 142/2, 143/1, 143/2, 144/3, 144/4, 144/5, 144/6, 144/7, 145/1, 145/3, 145/5, 145/6, 145/7, 145/8, 145/9, 146/10, 146/5, 146/7, 146/8, 146/9, 147/1, 147/2, 147/3, 147/4, 15/2, 150/10, 150/11, 150/13, 150/14, 150/15, 150/16, 150/17, 150/18, 150/19, 150/2, 150/20, 150/21, 150/22, 150/23, 150/24, 150/25, 150/26, 150/27, 150/28, 150/9, 151/2, 152/1, 152/2, 153/3, 153/4, 153/5, 153/6, 154/1, 154/3, 154/4, 155/1, 155/3, 155/4, 156/4, 156/5, 157/4, 157/5, 158/1, 158/2, 159/1, 159/2, 159/3, 159/4, 160/1, 160/2, 163/1, 163/2, 167/2, 181/1, 181/2, 185/2, 185/3, 185/4, 368/1, 368/2, 369/1, 369/2, 370/1, 370/2, 40/3, 40/4, 40/5, 46/1, 46/2, 47/1, 47/2, 48/1, 48/2, 48/4, 48/5, 48/6, 49/2, 50/1, 50/2, 50/3, 51/2, 51/3, 51/4, 51/5, 51/6, 52/1, 52/2, 55/2, 56/1, 56/6, 56/8, 57/3, 57/4, 57/5, 57/6, 57/7, 64/3, 64/4, 64/5, 65/1, 65/3, 66/10, 66/11, 66/12, 66/5, 66/6, 66/9, 67/6, 67/7, 67/8, 67/9, 68/1, 68/3, 68/4, 69/11, 69/5, 69/6, 69/7, 69/8, 69/9, 70/1, 70/3, 70/4, 70/7, 70/8, 70/9, 8/4, 91/1, 91/2, 92/1, 92/2, 93/1, 93/2, 95/1, 95/2, 96/1, 96/2, 97/1, 97/2, 97/3.

Obręb Brodowe Łąki

1, 2, 3, 4, 5, 6, 8, 9, 10, 11, 12, 13, 14, 15, 16, 17, 18, 19, 21, 22, 23, 24, 25, 26, 27, 28, 29, 30, 31, 32, 34, 35, 36, 37, 39, 40, 42, 43, 44, 45, 48, 50, 56, 59, 63, 64, 67, 68, 69, 72, 73, 75, 78, 79, 80, 83, 84, 86, 87, 92, 94, 95, 96, 109, 123, 125, 126, 127, 128, 130, 133, 136, 137, 138, 139, 146, 147, 148, 150, 154, 155, 156, 157, 158, 159, 160, 161, 162, 163, 164, 165, 166, 167, 168, 169, 170, 171, 172, 173, 176, 177, 180, 182, 183, 184, 185, 187, 190, 191, 192, 193, 194, 195, 196, 197, 198, 199, 201, 202, 203, 204, 205, 207, 208, 209, 210, 211, 212, 213, 214, 215, 217, 218, 219, 220, 221, 222, 225, 226, 227, 228, 229, 230, 235, 236, 237, 239, 100/1, 100/2, 102/3, 112/1, 144/1, 144/2, 149/3, 152/3, 152/4, 175/1, 175/2, 189/1, 189/2, 20/1, 20/2, 206/1, 206/2, 216/1, 216/2, 231/1, 231/2, 232/2, 240/1, 240/2, 53/1, 53/2, 53/3, 7/1, 7/2, 74/1, 74/2, 74/3, 74/4, 74/5, 81/1, 89/1, 89/3, 89/5, 89/6, 93/1.

Obręb Budne Sowięta

416, 417, 418, 419, 420, 421, 422, 423, 424, 425, 426, 427, 428, 429, 430, 431, 432, 436, 453, 454, 455, 456, 457, 458, 459, 460, 461, 462, 463, 464, 465, 466, 467, 468, 469, 470, 471, 472, 473, 474, 475, 476, 477, 478, 479, 480, 481, 482, 483, 484, 485, 486, 487, 488, 489, 490, 491, 492, 493, 494, 495, 496, 497, 498, 499, 500, 501, 524, 525, 526, 527, 528, 529, 530, 531, 532, 533, 534, 535, 536, 537, 539, 541, 542, 543, 544, 545, 546, 547, 548, 549, 550, 551, 552, 553, 554, 555, 566, 567, 568, 569, 570, 571, 572, 573, 574, 575, 576, 577, 578, 579, 580, 581, 582, 583, 584, 585, 586, 587, 588, 589, 590, 591, 592, 593, 594, 595, 596, 597, 598, 599, 600, 601, 602, 603, 604, 605, 606, 607, 609, 610, 611, 618, 619, 620, 621, 622, 623, 624, 625, 626, 629, 630, 631, 632, 633, 634, 635, 636, 637, 638, 639, 640, 641, 642, 643, 644, 645, 646, 647, 648, 649, 650, 651, 652, 653, 654, 655, 656, 657, 658, 659, 660, 661, 662, 663, 664, 665, 666, 667, 668, 669, 670, 671, 672, 673, 675, 676, 677, 678, 679, 680, 681, 682, 683, 684, 685, 686, 687, 688, 691, 693, 694, 695, 696, 697, 698, 699, 700, 701, 702, 703, 704, 705, 706, 707, 708, 709, 710, 711, 712, 713, 714, 715, 716, 718, 725, 726, 727, 728, 729, 730, 731, 732, 733, 734, 735, 736, 737, 738, 739, 740, 741, 742, 743, 744, 745, 746, 747, 748, 749, 750, 751, 752, 753, 754, 755, 756, 757, 758, 759, 760, 761,

762, 763, 764, 765, 766, 770, 772, 778, 784, 797, 803, 804, 808, 809, 810, 811, 812, 813, 814, 815, 819, 824, 829, 830, 860, 892, 895, 896, 899, 900, 901, 944, 947, 948, 950, 951, 952, 953, 954, 955, 958, 960, 961, 962, 963, 964, 965, 966, 967, 968, 969, 970, 971, 972, 973, 974, 975, 976, 977, 978, 979, 980, 981, 982, 983, 984, 985, 986, 987, 988, 989, 990, 991, 992, 993, 994, 995, 999, 1000, 1001, 433/1, 434/1, 435/1, 452/2, 452/3, 452/4, 538/1, 538/2, 674/1, 674/2, 692/1, 692/2, 692/3, 722/1, 722/2, 722/3, 722/4, 723/1, 723/2, 724/1, 724/2, 767/1, 768/1, 769/1, 771/2, 771/3, 773/1, 774/1, 775/1, 776/1, 777/1, 779/1, 780/1, 781/1, 782/2, 782/3, 783/1, 785/1, 787/1, 788/1, 789/1, 790/1, 791/1, 792/1, 793/3, 793/4, 794/1, 795/1, 796/1, 800/1, 801/3, 801/4, 801/5, 802/1, 805/1, 806/1, 807/1, 816/1, 817/1, 818/1, 820/1, 821/1, 822/1, 823/1, 825/1, 826/1, 827/1, 828/1, 831/1, 881/1, 888/1, 897/1.

Obręb Cierpięta

110, 112, 113, 114, 116, 122, 124, 129, 312, 320, 321, 322, 323, 324, 325, 326, 327, 328, 107/1, 107/3, 107/4, 108/4, 108/5, 108/6, 108/7, 108/8, 108/9, 109/1, 109/2, 111/1, 111/2, 115/1, 115/2, 120/2, 121/1, 121/2, 123/1, 123/2, 123/5, 125/1, 125/2, 125/3, 125/4, 125/5, 125/6, 126/10, 126/11, 126/12, 126/3, 126/4, 126/5, 126/6, 126/7, 126/8, 126/9, 127/1, 127/2, 127/3, 127/4, 128/1, 128/3, 128/5, 128/6, 128/7, 128/8, 99/10, 99/11.

Obręb Czarnotrzew

1, 2, 3, 4, 5, 6, 7, 9, 10, 11, 12, 13, 14, 15, 16, 17, 18, 19, 20, 21, 22, 23, 24, 26, 27, 28, 29, 30, 31, 32, 33, 34, 35, 36, 37, 38, 39, 40, 41, 42, 43, 45, 46, 47, 48, 49, 50, 51, 53, 54, 55, 56, 57, 58, 59, 60, 61, 62, 63, 64, 65, 66, 67, 68, 69, 70, 72, 73, 75, 76, 77, 78, 79, 80, 81, 82, 83, 84, 85, 86, 87, 88, 89, 90, 91, 92, 93, 94, 95, 96, 97, 98, 99, 100, 101, 102, 103, 104, 105, 106, 107, 108, 109, 110, 111, 114, 115, 116, 117, 118, 119, 120, 121, 122, 123, 124, 125, 126, 127, 128, 129, 130, 131, 132, 133, 134, 135, 137, 138, 139, 140, 141, 142, 143, 144, 145, 146, 147, 148, 149, 150, 151, 152, 153, 154, 155, 156, 157, 158, 159, 160, 161, 162, 163, 164, 165, 166, 167, 168, 169, 170, 171, 172, 173, 174, 175, 177, 178, 179, 180, 181, 182, 183, 184, 185, 186, 187, 188, 189, 190, 191, 192, 193, 194, 195, 196, 197, 198, 199, 200, 201, 202, 203, 204, 205, 207, 210, 211, 215, 216, 217, 221, 222, 223, 224, 225, 226, 227, 228, 232, 233, 234, 235, 237, 238, 239, 240, 241, 242, 243, 244, 245, 246, 247, 250, 251, 252, 253, 254, 256, 257, 258, 259, 260, 263, 265, 266, 267, 268, 270, 271, 272, 273, 274, 275, 277, 279, 280, 281, 282, 283, 284, 285, 286, 287, 288, 289, 290, 291, 292, 294, 297, 298, 299, 300, 301, 302, 303, 304, 306, 307, 308, 309, 310, 311, 313, 314, 315, 319, 338, 339, 340, 341, 342, 343, 344, 345, 346, 352, 353, 375, 376, 377, 382, 383, 384, 439, 440, 441, 442, 501, 502, 503, 504, 506, 507, 508, 509, 511, 512, 513, 514, 515, 516, 523, 524, 525, 526, 527, 528, 529, 531, 532, 542, 543, 544, 547, 548, 550, 552, 553, 554, 555, 556, 557, 558, 560, 561, 562, 564, 565, 566, 568, 569, 570, 571, 575, 631, 632, 633, 636, 637, 638, 639, 640, 642, 644, 645, 647, 648, 649, 650, 654, 657, 658, 659, 660, 661, 662, 663, 664, 665, 666, 667, 669, 670, 671, 674, 675, 676, 677, 678, 679, 680, 681, 682, 683, 684, 685, 686, 687, 688, 689, 690, 691, 692, 693, 694, 695, 697, 698, 699, 700, 701, 702, 703, 704, 705, 706, 707, 708, 709, 710, 711, 712, 713, 714, 716, 718, 719, 724, 725, 729, 730, 731, 732, 733, 734, 735, 737, 738, 740, 748, 749, 754, 757, 758, 759, 760, 761, 762, 763, 764, 765, 766, 767, 768, 769, 770, 771, 772, 774, 775, 776, 777, 778, 779, 780, 781, 782, 783, 784, 785, 787, 788, 789, 790, 791, 792, 793, 794, 795, 796, 797, 807, 808, 809, 820, 821, 824, 825, 828, 829, 830, 831, 1000, 112/1, 112/2, 113/1, 113/2, 136/1, 136/2, 176/1, 176/2, 182/2, 2004/356, 202/2, 208/1, 208/2, 209/1, 209/2, 212/1, 212/2, 212/3, 213/1, 213/2, 214/1, 214/2, 218/1, 218/2, 219/1, 219/2, 220/1, 220/2, 229/1, 229/2, 230/1, 230/2, 231/1, 231/2, 236/1, 236/2, 236/3, 236/4, 236/5, 236/6, 236/7, 236/8, 25/1, 25/2, 255/1, 255/2, 255/3, 255/4, 255/5, 264/1, 264/2, 269/1, 269/2, 269/3, 276/1, 276/2, 278/1, 278/2, 293/1, 293/2, 295/1, 295/2, 312/1, 312/2, 337/1, 337/2, 349/1, 349/2, 429/1, 438/1, 438/2, 44/2, 505/1, 505/2, 510/1, 510/2, 52/1, 52/2, 530/1, 530/2, 533/1, 541/1, 541/2, 545/1, 546/1, 546/2, 551/1, 551/2, 551/3, 551/4, 551/5, 559/1, 559/2, 563/1, 563/2, 567/1, 567/2, 574/1, 574/2, 634/1, 634/2, 635/1, 635/3, 635/4, 641/1, 641/2, 643/1, 643/2, 646/1, 646/2, 651/1, 651/3, 653/2, 653/3, 66/1, 66/2, 661/1, 672/1, 672/2, 673/1, 673/2, 696/1, 696/2, 71/1, 71/2, 715/1, 715/2, 721/2, 731/1, 731/2, 74/1, 74/2, 773/1, 773/2, 773/3, 773/4, 8/1, 8/2.

Obręb Czerwińskie

2, 3, 5, 6, 7, 8, 9, 10, 11, 12, 13, 14, 15, 16, 17, 18, 19, 20, 21, 22, 23, 24, 25, 26, 27, 28, 29, 30, 31, 32, 33, 34, 35, 36, 37, 38, 39, 40, 41, 85, 87, 97, 99, 101, 103, 105, 107, 109, 112, 114, 116, 118, 120, 122, 128, 130, 134, 135, 137, 140, 141, 150, 151, 154, 155, 156, 157, 158, 159, 160, 161, 162, 163, 164, 165, 166, 167, 168, 169, 170, 171, 172, 173, 174, 176, 177, 178, 179, 180, 181, 184, 185, 186, 187, 188, 189, 190, 191, 192, 194, 197, 198, 200, 202, 203, 204, 211, 212, 213, 214, 215, 216, 217, 218, 219, 220, 221, 222, 223, 224, 225, 226, 230, 231, 232, 233, 235, 236, 237, 238, 239, 240, 241, 242, 243, 245, 247, 248, 249,

250, 251, 252, 253, 254, 255, 256, 257, 258, 259, 260, 261, 262, 263, 264, 265, 266, 267, 268, 272, 273, 276, 277, 278, 279, 280, 281, 282, 283, 284, 285, 286, 287, 288, 289, 290, 291, 292, 293, 294, 295, 296, 297, 298, 299, 300, 302, 303, 304, 305, 306, 309, 310, 311, 325, 326, 327, 329, 330, 331, 332, 333, 334, 335, 337, 338, 339, 341, 342, 343, 344, 345, 346, 347, 348, 350, 351, 352, 354, 355, 357, 359, 360, 361, 362, 363, 364, 365, 366, 367, 375, 376, 388, 390, 391, 393, 399, 401, 403, 405, 407, 418, 424, 429, 438, 440, 443, 445, 448, 451, 452, 453, 454, 458, 462, 464, 465, 466, 467, 468, 469, 470, 471, 472, 473, 124/2, 124/3, 124/4, 124/5, 124/6, 124/7, 124/8, 126/3, 126/4, 126/5, 132/1, 132/2, 138/1, 138/2, 195/1, 199/1, 199/2, 2001/3555, 2008/3551, 201/1, 201/2, 205/1, 205/2, 206/1, 206/2, 207/1, 207/2, 208/1, 208/2, 209/1, 209/2, 209/3, 209/4, 210/1, 210/2, 227/1, 227/2, 228/1, 228/2, 229/1, 229/2, 234/1, 234/2, 269/1, 270/1, 271/1, 271/2, 274/1, 274/2, 275/1, 275/2, 301/1, 301/2, 328/1, 328/2, 336/2, 340/1, 340/2, 340/3, 340/4, 349/1, 349/2, 356/1, 356/2, 395/2, 397/2, 397/3, 397/4, 397/5, 4/1, 4/2, 411/1, 411/4, 411/5, 413/2, 427/1, 432/2, 434/1, 435/1, 435/2, 456/1, 456/2, 456/3, 457/1, 457/2.

Obręb Dąbrowa

2, 3, 4, 6, 7, 8, 9, 15, 16, 17, 18, 19, 20, 21, 22, 23, 24, 25, 28, 29, 31, 32, 33, 35, 36, 37, 38, 39, 40, 41, 42, 45, 46, 47, 48, 49, 50, 52, 53, 71, 72, 73, 90, 91, 93, 94, 95, 96, 101, 102, 104, 106, 1/1, 1/2, 10/1, 10/2, 11/1, 11/2, 26/1, 26/2, 27/1, 27/2, 30/1, 30/2, 34/1, 34/2, 43/1, 43/2, 44/1, 44/2, 51/1, 51/2, 54/1, 54/3, 54/4, 70/1, 70/2, 74/1, 92/1, 92/2, 97/1, 97/2, 98/1, 98/2, 99/1, 99/2.

Obręb Glinki

2, 3, 4, 5, 6, 7, 8, 9, 10, 11, 12, 13, 14, 15, 18, 19, 20, 21, 22, 23, 24, 25, 26, 27, 28, 29, 30, 31, 32, 33, 34, 35, 36, 37, 39, 40, 59, 60, 61, 62, 63, 64, 65, 66, 67, 68, 69, 70, 71, 72, 73, 86, 87, 88, 89, 90, 103, 104, 105, 106, 107, 108, 109, 110, 111, 112, 113, 114, 115, 119, 120, 121, 122, 123, 124, 125, 126, 130, 131, 133, 134, 135, 136, 137, 138, 139, 140, 141, 142, 143, 144, 145, 146, 147, 148, 149, 150, 151, 152, 153, 154, 155, 156, 157, 158, 159, 160, 161, 162, 163, 164, 165, 166, 167, 168, 169, 170, 171, 172, 173, 174, 175, 176, 177, 178, 179, 180, 181, 182, 183, 184, 185, 186, 187, 188, 189, 190, 191, 192, 193, 194, 195, 196, 197, 198, 199, 200, 201, 202, 203, 204, 205, 206, 207, 208, 209, 210, 211, 212, 213, 214, 215, 216, 217, 218, 219, 220, 221, 222, 223, 224, 225, 226, 227, 228, 229, 230, 231, 232, 233, 234, 235, 236, 237, 238, 239, 240, 241, 242, 243, 244, 245, 250, 251, 252, 253, 254, 257, 260, 261, 264, 266, 267, 268, 269, 270, 271, 272, 38/1, 38/2.

Obręb Gutocha

1, 6, 7, 10, 11, 12, 13, 14, 15, 16, 17, 18, 19, 21, 22, 26, 27, 28, 29, 30, 31, 32, 35, 36, 37, 38, 39, 40, 41, 42, 43, 44, 45, 46, 47, 48, 49, 50, 51, 52, 53, 54, 55, 56, 57, 58, 59, 60, 61, 62, 63, 64, 65, 66, 67, 68, 69, 70, 71, 72, 73, 74, 75, 76, 77, 78, 79, 80, 81, 82, 83, 84, 85, 86, 87, 88, 89, 90, 91, 92, 93, 94, 95, 96, 97, 98, 99, 100, 101, 102, 103, 104, 105, 106, 107, 108, 109, 110, 111, 112, 114, 115, 121, 123, 124, 125, 126, 127, 128, 1/2, 1/3, 116/1, 116/10, 116/11, 116/12, 116/13, 116/14, 116/15, 116/16, 116/2, 116/3, 116/4, 116/5, 116/6, 116/7, 116/8, 116/9, 118/2, 120/1, 120/3, 20/1, 20/2, 23/1, 23/2, 24/1, 24/2, 25/1, 25/2, 25/3, 3/3, 3/4, 33/1, 33/2, 34/1, 34/2.

Obręb Guzowatka

1, 2, 3, 4, 5, 6, 7, 8, 9, 10, 11, 12, 13, 14, 15, 16, 17, 18, 19, 22, 24, 25, 26, 29, 30, 31, 32, 33, 34, 35, 36, 37, 38, 39, 40, 42, 46, 48, 50, 51, 52, 53, 54, 55, 56, 57, 58, 59, 60, 61, 62, 63, 64, 65, 66, 67, 68, 69, 70, 71, 72, 73, 74, 75, 76, 77, 78, 79, 80, 81, 82, 83, 84, 85, 86, 87, 88, 89, 90, 91, 92, 93, 94, 95, 96, 97, 98, 99, 100, 101, 102, 103, 104, 105, 106, 107, 108, 109, 110, 111, 112, 113, 114, 115, 116, 117, 118, 119, 120, 121, 122, 123, 124, 125, 126, 127, 128, 129, 130, 131, 132, 133, 134, 135, 136, 137, 138, 139, 140, 141, 142, 143, 144, 145, 146, 147, 148, 149, 150, 151, 152, 153, 154, 155, 156, 157, 158, 160, 161, 162, 163, 164, 165, 166, 167, 168, 169, 170, 171, 172, 173, 174, 175, 176, 177, 178, 179, 180, 181, 182, 183, 184, 185, 186, 187, 188, 189, 190, 191, 192, 193, 194, 195, 196, 197, 198, 199, 200, 201, 202, 203, 204, 205, 206, 207, 208, 209, 210, 211, 212, 213, 214, 215, 216, 217, 218, 219, 220, 221, 222, 223, 224, 225, 226, 227, 228, 229, 235, 236, 237, 238, 239, 240, 241, 242, 243, 244, 245, 246, 247, 248, 249, 250, 251, 252, 253, 254, 255, 256, 257, 258, 259, 260, 261, 262, 263, 264, 266, 267, 268, 269, 270, 271, 272, 273, 274, 275, 276, 277, 278, 279, 280, 281, 282, 283, 284, 285, 286, 287, 288, 289, 290, 292, 293, 294, 297, 298, 299, 300, 323, 324, 325, 326, 327, 329, 332, 334, 348, 349, 350, 359, 360, 361, 362, 363, 364, 365, 366, 367, 368, 369, 370, 372, 373, 374, 375, 376, 381, 382, 383, 384, 385, 386, 387, 402, 403, 404, 405, 406, 407, 412, 413, 418, 419, 420, 21/1, 21/2, 23/2, 265/1, 265/2, 27/1, 28/2, 344/1, 344/4, 346/2, 346/3, 347/1, 347/2, 371/2, 390/1, 390/2, 390/3, 390/4, 391/1, 47/1, 47/2, 47/3, 49/1, 49/2, 49/3.

Obręb Kalisko

56, 57, 58, 59, 60, 65, 68, 70, 71, 72, 73, 74, 75, 76, 77, 78, 79, 80, 81, 82, 83, 84, 85, 86, 87, 91, 95, 2004/352.

Obręb Kopaczyska

1, 2, 3, 4, 5, 6, 7, 8, 9, 10, 11, 12, 13, 14, 15, 19, 20, 21, 22, 23, 24, 25, 26, 27, 28, 31, 32, 33, 34, 35, 36, 37, 38, 40, 41, 42, 43, 44, 47, 48, 49, 50, 51, 52, 53, 54, 55, 56, 57, 58, 59, 60, 61, 62, 63, 64, 65, 66, 67, 68, 69, 70, 71, 72, 73, 74, 75, 76, 77, 78, 79, 80, 81, 82, 83, 84, 85, 86, 87, 88, 89, 90, 102, 103, 104, 106, 107, 108, 109, 110, 111, 112, 113, 114, 115, 117, 118, 119, 120, 121, 122, 123, 124, 125, 126, 127, 128, 129, 130, 131, 132, 133, 134, 135, 136, 137, 138, 139, 141, 142, 143, 144, 145, 146, 147, 148, 150, 151, 152, 153, 154, 155, 156, 159, 160, 161, 162, 163, 164, 165, 166, 167, 168, 169, 170, 171, 172, 173, 174, 175, 176, 177, 178, 179, 180, 181, 182, 183, 184, 185, 186, 187, 188, 189, 190, 192, 193, 197, 198, 199, 200, 201, 202, 203, 204, 205, 206, 207, 208, 209, 210, 211, 219, 220, 221, 222, 223, 224, 225, 226, 227, 228, 229, 234, 235, 236, 237, 238, 239, 240, 241, 242, 243, 244, 245, 246, 247, 248, 249, 252, 253, 254, 255, 256, 257, 258, 259, 260, 263, 264, 265, 266, 267, 268, 269, 270, 272, 273, 274, 275, 276, 277, 278, 279, 280, 281, 282, 283, 284, 285, 286, 287, 288, 289, 290, 291, 292, 293, 294, 295, 296, 297, 298, 302, 303, 304, 305, 306, 307, 308, 309, 310, 311, 312, 313, 314, 315, 316, 317, 318, 319, 320, 321, 323, 324, 325, 326, 327, 328, 329, 330, 331, 332, 333, 334, 335, 336, 337, 338, 339, 340, 341, 342, 343, 344, 345, 346, 347, 348, 349, 350, 351, 352, 353, 354, 355, 356, 357, 358, 359, 360, 361, 362, 363, 364, 365, 366, 367, 368, 369, 372, 373, 374, 375, 376, 377, 378, 379, 380, 381, 382, 383, 384, 385, 386, 389, 390, 391, 392, 393, 394, 395, 396, 397, 398, 399, 400, 401, 402, 403, 404, 405, 406, 407, 408, 410, 411, 414, 415, 417, 418, 419, 420, 421, 422, 423, 424, 425, 426, 427, 428, 429, 430, 431, 434, 435, 436, 437, 438, 439, 440, 441, 442, 443, 444, 445, 446, 447, 448, 449, 450, 451, 452, 453, 454, 455, 456, 457, 458, 459, 460, 461, 462, 463, 464, 465, 466, 467, 468, 469, 470, 471, 472, 473, 474, 475, 476, 477, 478, 479, 480, 481, 482, 483, 484, 485, 486, 487, 488, 489, 490, 491, 492, 493, 494, 495, 496, 497, 498, 499, 500, 501, 502, 505, 506, 507, 508, 509, 510, 511, 512, 513, 514, 515, 516, 517, 518, 519, 520, 521, 522, 523, 524, 525, 526, 527, 528, 529, 532, 533, 534, 535, 536, 537, 543, 544, 545, 546, 547, 548, 549, 550, 551, 552, 553, 554, 555, 556, 557, 558, 560, 561, 562, 563, 564, 565, 566, 567, 568, 569, 570, 571, 572, 583, 584, 585, 586, 587, 588, 589, 590, 591, 592, 593, 594, 595, 596, 597, 598, 599, 600, 601, 602, 603, 604, 605, 606, 607, 608, 609, 610, 611, 612, 613, 615, 616, 617, 618, 619, 620, 621, 622, 623, 624, 625, 626, 627, 628, 638, 639, 642, 643, 644, 645, 646, 647, 648, 649, 650, 651, 652, 653, 654, 655, 656, 657, 658, 659, 660, 661, 662, 664, 665, 666, 667, 668, 669, 670, 671, 672, 673, 674, 675, 676, 677, 678, 679, 680, 681, 682, 683, 684, 685, 686, 687, 688, 689, 690, 691, 692, 693, 694, 696, 697, 698, 699, 700, 701, 702, 703, 704, 705, 706, 707, 708, 709, 710, 711, 712, 713, 714, 715, 716, 717, 718, 719, 720, 721, 722, 723, 724, 725, 726, 727, 728, 729, 730, 731, 732, 733, 734, 735, 736, 737, 738, 739, 740, 741, 742, 743, 744, 745, 746, 747, 748, 749, 750, 751, 752, 753, 754, 755, 756, 758, 760, 762, 764, 765, 810, 812, 813, 1035, 1036, 1037, 1039, 1040, 1041, 116/1, 116/2, 18/1, 18/2, 250/1, 250/2, 251/1, 251/2, 91/1, 91/2.

Obręb Kucieje Nowe

1, 2, 3, 4, 5, 6, 7, 8, 9, 10, 11, 12, 13, 14, 15, 16, 17, 18, 19, 20, 21, 22, 30, 73, 74, 75, 76, 77, 78, 79, 80, 81, 82, 83, 84, 85, 86, 87, 88, 89, 90, 91, 92, 93, 94, 95, 96, 98, 99, 100, 101, 102, 103, 104, 105, 106, 107, 108, 109, 110, 111, 112, 113, 114, 115, 116, 117, 118, 119, 120, 121, 122, 123, 128, 129, 130, 131, 132, 133, 134, 135, 136, 137, 138, 139, 140, 141, 142, 143, 144, 145, 146, 147, 148, 261, 263, 264, 265, 266, 267, 268, 269, 270, 271, 272, 276, 286, 23/1, 24/1, 24/2, 25/1, 25/2, 26/2, 262/1, 262/2, 273/1, 273/2, 273/3, 273/4, 273/5, 31/1, 33/1, 35/1, 37/1, 38/2, 39/1, 40/2, 41/1, 42/2, 43/1, 44/2, 45/1, 47/1, 49/1, 51/1, 53/1, 55/1, 57/1, 59/1, 61/1, 72/1, 72/2, 72/5.

Obręb Lipowy Las

11, 93, 94, 95, 96, 97, 98, 99, 100, 101, 102, 103, 104, 105, 106, 107, 108, 110, 111, 112, 113, 114, 115, 116, 117, 119, 120, 121, 124, 125, 126, 127, 128, 129, 131, 132, 134, 135, 136, 138, 139, 141, 142, 143, 144, 145, 146, 147, 148, 149, 151, 152, 153, 154, 155, 156, 157, 158, 159, 160, 161, 162, 163, 164, 165, 166, 171, 118/1, 118/3, 118/4, 118/5, 118/6, 122/1, 122/2, 122/3, 130/1, 130/2, 137/1, 137/2, 150/1, 150/2.

Obręb Majk

1, 2, 3, 4, 5, 6, 7, 8, 9, 10, 11, 12, 13, 15, 16, 17, 18, 19, 21, 22, 23, 24, 25, 26, 27, 28, 31, 32, 33, 34, 35, 36, 37, 38, 39, 40, 42, 43, 44, 45, 46, 47, 49, 50, 51, 52, 53, 54, 55, 56, 57, 58, 59, 60, 62, 63, 64, 108, 111,

112, 114, 115, 116, 117, 118, 119, 120, 121, 122, 126, 127, 129, 130, 131, 132, 133, 134, 136, 137, 140, 141, 142, 143, 144, 147, 149, 151, 152, 153, 154, 155, 157, 160, 161, 162, 164, 165, 166, 167, 168, 169, 170, 171, 172, 174, 175, 176, 177, 178, 179, 180, 181, 182, 183, 184, 185, 186, 187, 188, 195, 200, 113/1, 113/2, 123/4, 124/1, 124/2, 125/2, 128/1, 128/2, 135/1, 135/2, 14/1, 14/2, 146/1, 146/2, 148/1, 148/2, 150/1, 150/2, 156/1, 156/2, 158/1, 158/2, 158/3, 159/1, 159/2, 163/1, 163/2, 173/1, 173/2, 20/1, 20/2, 29/1, 29/2, 41/1, 41/2, 48/1, 48/2, 61/1, 61/2.

Obręb Oborczyńska

147, 157, 177, 328, 329, 332, 377, 388, 641, 642, 643, 645, 646, 647, 648, 649, 650, 651, 652, 653, 656, 660, 661, 662, 663, 665, 666, 671, 672, 673, 746, 747, 748, 750, 751, 752, 753, 754, 755, 756, 758, 759, 760, 761, 762, 764, 765, 766, 767, 768, 769, 774, 775, 776, 777, 778, 779, 780, 781, 782, 783, 784, 785, 786, 787, 788, 791, 792, 793, 795, 796, 797, 798, 799, 801, 804, 805, 806, 807, 809, 810, 811, 812, 813, 814, 815, 816, 817, 818, 819, 820, 821, 822, 823, 824, 825, 826, 827, 828, 829, 830, 831, 832, 833, 834, 835, 836, 837, 838, 839, 840, 841, 842, 843, 844, 845, 846, 847, 848, 849, 850, 851, 852, 853, 854, 855, 856, 857, 858, 859, 860, 861, 862, 863, 864, 865, 866, 867, 868, 869, 870, 871, 872, 873, 874, 875, 876, 877, 878, 880, 881, 882, 883, 884, 885, 886, 887, 888, 889, 890, 891, 892, 893, 894, 895, 896, 897, 898, 899, 900, 901, 902, 903, 904, 905, 906, 907, 908, 909, 910, 911, 912, 913, 914, 915, 916, 917, 918, 919, 920, 921, 922, 923, 924, 925, 926, 927, 928, 929, 930, 931, 932, 933, 934, 935, 936, 937, 938, 939, 940, 942, 945, 946, 947, 949, 950, 951, 952, 953, 954, 955, 956, 957, 958, 959, 960, 961, 962, 963, 964, 965, 966, 967, 968, 969, 971, 972, 973, 974, 975, 976, 977, 978, 979, 980, 981, 982, 983, 984, 986, 987, 988, 989, 990, 991, 992, 993, 994, 995, 997, 998, 999, 1000, 1001, 1002, 1003, 1004, 1005, 1006, 1007, 1008, 1012, 1013, 1014, 1015, 1016, 1017, 1018, 1020, 1021, 1022, 1023, 1024, 1025, 1027, 1028, 1029, 1034, 1037, 1038, 1039, 1040, 1041, 1042, 1051, 1053, 1061, 1064, 1065, 1066, 1067, 1070, 1071, 1074, 1075, 1098, 1099, 1100, 1101, 1102, 1103, 1104, 1105, 1106, 1107, 1108, 1109, 1110, 1111, 1113, 1114, 1115, 1116, 1117, 1118, 1119, 1120, 1121, 1122, 1123, 1124, 1125, 1126, 1127, 1128, 1129, 1130, 1131, 1132, 1133, 1134, 1135, 1136, 1137, 1138, 1139, 1140, 1141, 1142, 1143, 1144, 1145, 1146, 1147, 1148, 1149, 1150, 1151, 1152, 1153, 1154, 1155, 1156, 1157, 1158, 1159, 1160, 1161, 1162, 1163, 1164, 1165, 1166, 1167, 1178, 1179, 1180, 1181, 1182, 1183, 1184, 1185, 1186, 1187, 1188, 1189, 1190, 1191, 1192, 1193, 1194, 1195, 1196, 1197, 1198, 1199, 1200, 1201, 1202, 1203, 1204, 1205, 1206, 1207, 1208, 1209, 1210, 1211, 1212, 1213, 1214, 1215, 1216, 1217, 1218, 1219, 1220, 1221, 1222, 1223, 1224, 1225, 1226, 1227, 1228, 1229, 1230, 1231, 1232, 1233, 1234, 1235, 1236, 1237, 1238, 1239, 1240, 1241, 1242, 1243, 1244, 1245, 1246, 1247, 1248, 1249, 1250, 1251, 1252, 1253, 1254, 1255, 1256, 1257, 1258, 1259, 1260, 1261, 1262, 1263, 1264, 1265, 1266, 1267, 1268, 1269, 1270, 1271, 1272, 1273, 1274, 1275, 1276, 1277, 1278, 1279, 1280, 1281, 1282, 1283, 1284, 1285, 1286, 1288, 1289, 1290, 1291, 1292, 1293, 1294, 1295, 1296, 1297, 1298, 1304, 1305, 1306, 1307, 1394, 1396, 1399, 1019/1, 1019/2, 1019/3, 1019/4, 1031/1, 1032/1, 1033/1, 1035/1, 1068/1, 1068/2, 1072/1, 1073/1, 1112/1, 1112/2, 1287/1, 1391/2, 1393/1, 330/1, 330/2, 331/1, 331/2, 644/1, 644/2, 655/1, 655/2, 664/1, 664/2, 749/1, 749/2, 757/1, 757/2, 763/1, 763/2, 789/1, 789/2, 790/1, 790/2, 794/1, 794/2, 800/1, 800/2, 802/1, 802/2, 803/1, 803/2, 808/1, 808/2, 879/1, 879/2, 941/1, 941/2, 943/1, 943/2, 944/1, 944/2, 944/3, 944/4, 948/1, 948/2, 970/1, 970/2, 985/1, 985/2, 996/1, 996/2.

Obręb Orzół

1, 2, 3, 4, 5, 6, 7, 8, 9, 10, 11, 12, 13, 14, 15, 16, 18, 19, 20, 21, 22, 23, 24, 25, 26, 27, 28, 29, 30, 31, 32, 33, 34, 35, 36, 37, 38, 54, 57, 58, 61, 62, 63, 64, 65, 66, 67, 68, 69, 70, 71, 72, 73, 74, 76, 77, 78, 80, 81, 82, 83, 84, 86, 87, 88, 89, 90, 91, 92, 93, 94, 95, 96, 97, 98, 99, 100, 101, 102, 103, 104, 105, 106, 107, 108, 109, 110, 111, 112, 113, 115, 117, 119, 121, 123, 126, 128, 130, 132, 134, 136, 138, 139, 140, 141, 142, 143, 144, 145, 146, 147, 152, 153, 154, 156, 157, 158, 159, 160, 161, 162, 164, 165, 166, 167, 168, 169, 170, 171, 172, 173, 174, 175, 176, 177, 178, 179, 180, 181, 182, 183, 184, 185, 186, 187, 188, 189, 190, 191, 192, 266, 267, 268, 269, 271, 272, 273, 274, 275, 276, 277, 278, 279, 306, 314, 315, 316, 317, 318, 328, 329, 330, 331, 332, 333, 334, 335, 336, 337, 338, 342, 343, 345, 347, 348, 349, 350, 351, 352, 353, 354, 355, 356, 357, 358, 359, 360, 361, 362, 363, 364, 365, 366, 368, 499, 500, 509, 163/1, 163/2, 17/1, 17/2, 270/1, 367/1, 367/2, 369/1, 369/2, 370/1, 370/2, 371/1, 371/4, 371/5, 371/6, 372/1, 372/2, 373/1, 373/2, 55/1, 55/2, 75/1, 75/2, 79/2, 79/3, 79/4, 85/1, 85/2.

Obręb Orzolek

4, 5, 6, 8, 9, 11, 12, 13, 15, 16, 18, 19, 20, 21, 22, 23, 24, 26, 27, 29, 30, 31, 32, 33, 34, 35, 36, 39, 40, 41, 43, 44, 45, 46, 47, 48, 50, 51, 52, 53, 54, 55, 56, 57, 58, 59, 64, 66, 67, 68, 69, 70, 71, 72, 73, 74, 75, 76, 77,

78, 79, 80, 81, 82, 83, 84, 86, 87, 88, 89, 90, 91, 92, 93, 94, 95, 96, 97, 98, 99, 100, 101, 102, 103, 104, 105, 106, 107, 108, 109, 110, 111, 112, 113, 114, 115, 116, 117, 118, 119, 120, 121, 122, 135, 137, 138, 139, 140, 143, 146, 147, 148, 149, 152, 153, 154, 155, 156, 10/1, 10/3, 10/4, 10/5, 123/1, 123/2, 123/3, 124/1, 124/3, 124/4, 14/1, 14/2, 142/1, 150/1, 158/1, 158/2, 17/1, 17/2, 25/1, 25/2, 28/1, 28/2, 38/1, 42/1, 42/2, 49/1, 49/2, 62/1, 62/2, 63/1, 63/3, 63/4, 65/1, 65/2, 7/1, 7/2, 85/1, 85/2, 85/3.

Obręb Ostrówek

204, 205, 206, 207, 208, 209, 210, 211, 212, 215, 217, 218, 219, 220, 221, 222, 223, 224, 225, 226, 227, 228, 229, 230, 231, 232, 233, 234, 235, 236, 237, 238, 239, 240, 241, 242, 243, 244, 245, 246, 247, 248, 250, 251, 254, 203/1, 213/1, 214/1, 214/2, 216/1, 216/2.

Obręb Ramiona

1, 2, 3, 4, 5, 6, 7, 8, 9, 10, 11, 12, 13, 14, 15, 16, 17, 18, 19, 20, 21, 22, 23, 24, 25, 26, 27, 28, 29, 30, 31, 32, 33, 34, 35, 38, 39, 42, 43, 44, 45, 46, 47, 48, 49, 50, 51, 52, 53, 54, 55, 56, 57, 58, 60, 61, 62, 63, 65, 66, 67, 68, 69, 71, 72, 73, 74, 75, 76, 77, 80, 81, 82, 85, 86, 87, 88, 89, 90, 91, 92, 93, 94, 95, 96, 97, 98, 99, 100, 102, 153, 154, 155, 156, 157, 158, 159, 160, 161, 162, 163, 164, 165, 166, 167, 170, 171, 172, 173, 174, 177, 178, 179, 180, 181, 182, 183, 184, 185, 186, 187, 188, 189, 190, 191, 192, 193, 194, 195, 196, 198, 199, 200, 201, 202, 203, 204, 205, 206, 207, 208, 261, 262, 264, 265, 266, 267, 268, 269, 270, 271, 272, 273, 274, 275, 276, 277, 278, 279, 280, 371, 372, 373, 374, 377, 378, 379, 380, 381, 382, 918, 919, 920, 921, 922, 923, 924, 925, 926, 927, 928, 929, 930, 931, 932, 933, 934, 935, 936, 937, 938, 939, 940, 941, 942, 1107, 169/2, 169/3, 175/1, 197/1, 197/2, 37/1, 375/1, 387/1, 41/1, 59/1, 59/2, 70/1, 70/2, 78/1, 84/1.

Obręb Rycica

1, 3, 4, 5, 6, 7, 8, 9, 10, 11, 12, 13, 14, 15, 16, 17, 18, 19, 20, 21, 22, 23, 24, 25, 26, 27, 28, 29, 30, 31, 32, 33, 34, 35, 36, 40, 41, 42, 43, 44, 45, 46, 47, 48, 49, 50, 51, 53, 54, 55, 56, 57, 58, 59, 60, 61, 62, 64, 67, 69, 70, 73, 74, 75, 76, 77, 78, 79, 80, 81, 83, 85, 86, 88, 90, 92, 94, 95, 96, 97, 98, 99, 100, 101, 102, 103, 104, 105, 106, 174, 175, 176, 221, 224, 225, 226, 227, 228, 229, 230, 231, 232, 304, 305, 306, 307, 308, 309, 310, 311, 312, 313, 314, 315, 316, 317, 318, 319, 320, 321, 322, 323, 324, 325, 326, 327, 328, 329, 330, 331, 332, 333, 334, 335, 342, 354, 359, 360, 362, 363, 364, 366, 367, 368, 371, 372, 374, 375, 401, 402, 407, 408, 409, 410, 411, 412, 413, 414, 415, 416, 417, 418, 419, 420, 424, 425, 426, 427, 428, 429, 430, 431, 432, 433, 434, 435, 436, 437, 444, 446, 447, 448, 449, 450, 451, 452, 453, 454, 455, 456, 457, 459, 108/2, 187/2, 219/2, 220/2, 222/2, 223/2, 233/1, 233/2, 234/1, 234/2, 355/3, 357/5, 383/2, 384/2, 385/2, 386/2, 387/2, 388/2, 389/2, 39/1, 39/2, 390/2, 391/2, 392/2, 393/2, 394/2, 395/2, 396/2, 397/2, 398/5, 398/7, 399/2, 400/2, 403/2, 404/2, 405/2, 406/4.

Obręb Wola Błędowska

3, 4, 6, 8, 9, 10, 11, 14, 21, 22, 23, 24, 25, 26, 27, 28, 29, 30, 31, 35, 37, 38, 39, 40, 41, 42, 43, 44, 45, 46, 47, 48, 52, 54, 55, 56, 57, 58, 59, 60, 61, 62, 63, 64, 65, 66, 67, 68, 69, 70, 71, 72, 73, 74, 78, 79, 81, 82, 83, 90, 91, 92, 93, 96, 97, 99, 100, 101, 103, 104, 105, 108, 110, 111, 113, 114, 116, 117, 118, 119, 120, 121, 126, 127, 128, 129, 132, 135, 137, 143, 144, 145, 146, 147, 148, 149, 154, 155, 156, 157, 159, 160, 164, 165, 170, 171, 172, 174, 175, 177, 102/1, 102/2, 102/3, 106/1, 106/2, 107/1, 107/2, 107/3, 107/4, 109/1, 109/2, 112/2, 122/1, 122/2, 122/3, 124/3, 125/4, 130/1, 136/1, 138/1, 138/2, 139/2, 140/2, 141/1, 141/2, 142/3, 142/4, 142/5, 142/6, 150/1, 150/2, 150/3, 151/1, 151/2, 152/1, 152/2, 153/2, 16/1, 16/2, 168/1, 168/2, 173/3, 2/1, 2/2, 20/2, 20/3, 20/4, 32/1, 32/2, 33/1, 33/2, 33/3, 34/2, 36/1, 36/2, 49/1, 49/2, 5/1, 5/3, 50/3, 50/4, 51/1, 51/2, 51/3, 53/1, 53/2, 7/1, 7/2, 76/1, 76/2, 77/1, 77/2, 77/3, 77/4, 77/5, 77/6, 84/1, 88/10, 88/5, 88/6, 88/7, 95/1, 95/2, 98/1, 98/2.

Obręb Zawady

1, 2, 3, 4, 5, 6, 7, 8, 9, 10, 11, 12, 13, 14, 15, 16, 17, 18, 19, 20, 21, 22, 23, 24, 25, 26, 27, 28, 29, 30, 31, 32, 33, 34, 35, 36, 37, 38, 39, 40, 41, 42, 43, 44, 45, 46, 47, 48, 49, 50, 52, 53, 54, 55, 56, 57, 58, 59, 60, 61, 62, 64, 65, 66, 67, 68, 69, 70, 71, 72, 73, 74, 75, 76, 77, 78, 79, 80, 81, 82, 83, 84, 85, 86, 87, 88, 89, 90, 91, 92, 93, 94, 95, 96, 97, 98, 99, 100, 101, 102, 103, 106, 107, 108, 109, 111, 113, 116, 118, 120, 121, 122, 123, 124, 125, 126, 132, 133, 136, 137, 138, 139, 141, 142, 143, 144, 145, 155, 157, 159, 162, 163, 164, 165, 166, 167, 170, 171, 172, 173, 174, 175, 176, 177, 178, 179, 180, 181, 182, 183, 184, 185, 186, 187, 188, 189, 190, 191, 192, 194, 195, 196, 197, 198, 199, 201, 202, 203, 204, 205, 206, 207, 208, 209, 210, 211, 212, 213, 214, 215, 216, 217, 219, 221, 222, 223, 226, 227, 228, 229, 230, 232, 233, 234, 235, 264,

265, 266, 301, 302, 303, 304, 305, 306, 307, 308, 311, 312, 314, 315, 316, 317, 318, 319, 320, 322, 323, 324, 325, 327, 536, 537, 538, 551, 552, 553, 554, 555, 556, 557, 558, 559, 560, 561, 564, 565, 566, 567, 568, 569, 571, 572, 573, 574, 575, 576, 577, 578, 579, 580, 581, 582, 583, 584, 585, 586, 587, 588, 589, 590, 591, 592, 593, 596, 601, 602, 603, 605, 606, 612, 613, 614, 615, 616, 617, 618, 619, 620, 621, 622, 623, 624, 625, 626, 627, 628, 629, 630, 631, 632, 633, 634, 635, 636, 637, 638, 639, 640, 641, 642, 643, 644, 645, 646, 647, 648, 649, 650, 651, 652, 653, 654, 655, 656, 657, 658, 659, 660, 661, 662, 663, 664, 665, 666, 667, 668, 669, 671, 672, 673, 675, 676, 677, 678, 679, 680, 683, 684, 685, 686, 687, 688, 689, 690, 691, 692, 694, 695, 696, 697, 699, 700, 701, 702, 703, 704, 705, 706, 707, 708, 709, 710, 711, 712, 713, 714, 715, 716, 717, 718, 719, 720, 721, 722, 723, 724, 725, 726, 727, 729, 730, 731, 732, 733, 734, 735, 736, 737, 738, 739, 740, 741, 742, 743, 744, 745, 748, 749, 750, 751, 752, 753, 754, 755, 756, 757, 759, 760, 761, 762, 764, 765, 766, 767, 768, 769, 771, 772, 773, 774, 775, 776, 777, 778, 779, 780, 781, 782, 783, 784, 785, 786, 787, 788, 789, 790, 791, 792, 793, 794, 795, 796, 797, 798, 799, 800, 801, 802, 803, 804, 805, 806, 807, 808, 809, 810, 811, 812, 816, 844, 846, 847, 849, 850, 851, 852, 854, 856, 857, 858, 859, 860, 861, 862, 863, 864, 865, 866, 867, 868, 869, 870, 872, 873, 874, 875, 876, 877, 878, 880, 881, 882, 883, 884, 885, 886, 887, 889, 890, 891, 892, 893, 894, 895, 896, 897, 898, 899, 908, 909, 910, 911, 912, 920, 922, 923, 924, 925, 926, 927, 929, 930, 931, 947, 949, 950, 951, 104/1, 104/2, 110/1, 110/2, 110/3, 115/1, 115/2, 127/1, 127/2, 128/1, 130/1, 130/2, 130/3, 130/4, 130/5, 130/6, 131/1, 146/1, 146/3, 147/1, 156/1, 158/1, 161/1, 168/1, 169/2, 169/3, 193/1, 193/2, 200/1, 200/2, 218/4, 267/1, 268/4, 268/7, 313/1, 313/2, 326/1, 326/2, 408/1, 542/2, 543/1, 544/1, 545/1, 545/2, 570/1, 570/2, 595/1, 604/1, 604/2, 611/1, 611/2, 63/1, 63/2, 670/1, 670/2, 674/1, 674/2, 681/1, 681/2, 682/1, 682/2, 728/1, 728/2, 728/3, 758/1, 758/2, 763/1, 763/2, 770/1, 770/2, 845/1, 846/2, 848/10, 848/3, 848/4, 848/6, 848/8, 848/9, 855/1, 855/3, 871/1, 871/2, 879/1, 879/2, 879/3.

Obręb Zimna Woda i Olkowa Kępa

1, 2, 3, 4, 5, 6, 7, 8, 9, 10, 11, 12, 13, 15, 16, 17, 18, 19, 20, 21, 22, 23, 24, 25, 26, 28, 29, 30, 31, 32, 33, 34, 35, 36, 37, 38, 39, 40, 41, 43, 53, 54, 55, 56, 57, 59, 60, 61, 79, 80, 82, 83, 84, 86, 87, 88, 89, 90, 91, 92, 95, 97, 99, 100, 101, 102, 103, 104, 105, 106, 107, 108, 109, 110, 111, 112, 113, 114, 115, 116, 117, 118, 119, 121, 122, 123, 124, 126, 127, 128, 129, 131, 132, 133, 134, 135, 136, 137, 138, 139, 140, 141, 142, 143, 144, 145, 146, 147, 148, 149, 150, 152, 154, 155, 156, 179, 181, 183, 184, 186, 187, 188, 189, 190, 191, 192, 193, 194, 195, 196, 197, 198, 200, 205, 206, 207, 208, 209, 210, 211, 250, 251, 252, 261, 262, 263, 264, 265, 266, 267, 268, 269, 270, 271, 272, 273, 276, 277, 280, 282, 283, 284, 285, 286, 287, 288, 289, 290, 291, 292, 293, 294, 295, 296, 297, 298, 299, 300, 301, 302, 303, 304, 305, 306, 307, 308, 309, 310, 311, 312, 313, 314, 315, 316, 2025, 120/1, 120/2, 125/1, 125/2, 125/2274, 125/3, 125/3274, 130/1, 130/2, 130/3, 14/1, 14/2, 151/1, 151/2, 153/1, 153/2, 170/2, 176/2, 177/1, 177/2, 180/1, 180/2, 182/1, 182/2, 182/3, 185/1, 185/2, 185/3, 2026/1, 2026/2, 2038/1, 2038/3, 27/1, 27/2, 27/3, 274/1, 42/1, 42/2, 58/1, 58/2, 62/1, 62/2, 62/3, 62/4, 62/5, 62/6, 85/1, 85/2, 98/1, 98/2.

Obręb Ziomek

1, 2, 4, 5, 6, 7, 8, 9, 10, 11, 12, 13, 14, 18, 19, 20, 36, 37, 61, 64, 65, 66, 67, 68, 69, 70, 71, 72, 73, 75, 77, 78, 79, 80, 81, 82, 83, 84, 105, 106, 107, 108, 111, 112, 113, 114, 115, 116, 117, 118, 119, 120, 121, 122, 125, 126, 127, 128, 129, 130, 131, 132, 133, 134, 135, 136, 137, 138, 139, 140, 141, 142, 143, 145, 146, 147, 152, 153, 154, 155, 156, 157, 158, 159, 162, 163, 164, 165, 166, 167, 168, 169, 170, 173, 174, 175, 176, 294, 300, 301, 304, 305, 306, 307, 308, 309, 310, 311, 312, 313, 314, 316, 317, 318, 319, 320, 321, 322, 325, 326, 328, 329, 330, 331, 332, 333, 334, 335, 336, 337, 338, 341, 342, 343, 344, 345, 346, 347, 348, 349, 350, 351, 352, 353, 354, 355, 356, 361, 362, 363, 364, 365, 366, 367, 368, 369, 370, 371, 372, 373, 374, 375, 376, 377, 378, 379, 381, 382, 383, 384, 385, 386, 387, 388, 389, 390, 391, 392, 393, 394, 395, 396, 397, 398, 399, 400, 401, 402, 403, 404, 427, 428, 429, 430, 431, 432, 433, 434, 435, 436, 439, 440, 441, 442, 445, 446, 447, 448, 449, 450, 451, 452, 453, 454, 456, 457, 458, 460, 461, 462, 463, 464, 465, 470, 471, 473, 476, 481, 482, 484, 485, 486, 487, 488, 489, 490, 491, 492, 493, 494, 496, 497, 498, 500, 501, 502, 505, 506, 507, 508, 509, 510, 511, 512, 513, 514, 515, 516, 517, 518, 519, 520, 521, 522, 525, 526, 528, 529, 530, 531, 533, 534, 535, 536, 537, 539, 540, 541, 544, 546, 547, 548, 549, 550, 551, 552, 553, 558, 559, 560, 563, 564, 565, 566, 567, 568, 569, 572, 573, 574, 576, 577, 582, 583, 584, 585, 586, 587, 588, 589, 590, 591, 592, 594, 595, 596, 597, 598, 599, 600, 601, 604, 605, 606, 607, 610, 611, 612, 650, 651, 652, 672, 673, 674, 675, 676, 677, 678, 679, 680, 681, 682, 684, 685, 686, 693, 696, 702, 703, 704, 705, 706, 707, 711, 712, 713, 725, 726, 728, 729, 730, 731, 732, 733, 735, 737, 110/1, 124/1, 144/1, 144/2, 149/1, 151/1, 161/1, 172/1, 2004/352, 3/1, 302/1, 315/1, 315/2, 324/1, 327/1, 327/2, 340/1, 357/1, 358/1, 380/1, 380/2, 437/1, 443/1, 455/1, 455/2, 467/2, 469/1, 472/2, 474/1, 503/1, 523/1, 527/1,

527/2, 532/1, 532/2, 561/2, 570/1, 575/1, 593/1, 593/2, 608/1, 683/1, 683/2, 688/2, 694/1, 697/1, 697/2, 710/2, 723/1, 727/1, 74/1, 74/2, 76/1, 76/2.

GMINA CZARNIA

Obręb Bandysie

1, 2, 3, 4, 5, 6, 7, 8, 9, 10, 11, 12, 13, 14, 15, 16, 17, 18, 19, 20, 21, 22, 23, 24, 25, 26, 27, 28, 29, 30, 31, 32, 33, 34, 35, 36, 37, 38, 39, 40, 41, 42, 43, 44, 45, 46, 47, 48, 49, 50, 51, 52, 53, 54, 55, 56, 57, 58, 59, 60, 61, 62, 63, 64, 65, 66, 67, 68, 69, 70, 71, 72, 73, 74, 75, 76, 77, 78, 79, 80, 81, 82, 83, 84, 85, 86, 87, 88, 89, 90, 91, 92, 93, 95, 96, 97, 98, 99, 100, 101, 102, 103, 104, 105, 106, 107, 108, 109, 110, 111, 112, 113, 114, 115, 116, 117, 118, 120, 121, 122, 123, 124, 125, 126, 127, 128, 129, 130, 131, 132, 133, 134, 135, 136, 137, 138, 139, 140, 141, 142, 143, 144, 145, 146, 147, 148, 149, 150, 151, 152, 153, 154, 155, 156, 157, 158, 159, 160, 161, 162, 163, 164, 165, 166, 167, 168, 169, 170, 171, 172, 173, 174, 175, 176, 177, 178, 179, 180, 181, 182, 183, 184, 185, 186, 187, 188, 189, 190, 191, 197, 198, 199, 200, 201, 202, 203, 204, 205, 206, 207, 209, 210, 211, 212, 213, 214, 215, 216, 217, 218, 219, 220, 221, 222, 223, 224, 225, 226, 227, 228, 229, 230, 231, 232, 233, 234, 235, 236, 237, 238, 239, 240, 241, 242, 243, 244, 245, 246, 247, 248, 249, 250, 251, 252, 253, 254, 255, 256, 257, 258, 259, 260, 261, 262, 263, 264, 265, 266, 267, 268, 269, 270, 271, 272, 273, 274, 275, 276, 277, 278, 280, 281, 282, 283, 284, 285, 286, 287, 288, 289, 290, 291, 292, 293, 294, 295, 296, 297, 298, 299, 300, 301, 302, 303, 304, 305, 306, 308, 309, 310, 311, 312, 313, 314, 315, 316, 317, 318, 319, 323, 326, 327, 328, 329, 330, 331, 335, 336, 340, 341, 342, 343, 346, 347, 771, 772, 773, 775, 776, 777, 778, 780, 781, 784, 789, 795, 796, 119/171, 119/176, 119/178, 119/183, 119/184, 119/185, 119/188, 119/189, 119/190, 119/775, 119/778, 208/1, 208/2, 279/1, 307/308, 307/310, 307/311, 307/315, 307/316, 320/1, 320/2, 322/1, 322/2, 324/1, 324/2, 333/1, 339/1, 339/2, 348/1, 348/2, 350/1, 350/2, 353/2, 364/197, 364/201, 364/2081, 364/2082, 364/209, 364/212, 364/213, 364/216, 364/217, 364/218, 364/222, 364/223, 364/226, 364/227, 364/228, 364/231, 364/233, 364/236, 364/237, 364/240, 364/241, 364/244, 364/245, 364/248, 364/249, 364/253, 364/255, 364/260, 364/261, 364/264, 364/265, 364/268, 364/269, 364/272, 364/273, 364/277, 364/278, 364/281, 364/282, 364/285, 364/286, 364/289, 364/290, 364/293, 364/294, 364/297, 364/298, 364/319, 364/320, 364/3221, 364/3222, 364/324, 364/326, 364/330, 364/331, 364/333, 364/336, 364/339, 364/343, 364/346, 364/353, 766/2, 767/3, 769/2, 770/4, 774/3, 785/1, 94/1, 94/2.

Obręb Długie

1, 3, 4, 5, 6, 7, 8, 9, 10, 11, 13, 15, 16, 18, 19, 20, 22, 23, 26, 29, 30, 31, 32, 33, 34, 35, 37, 38, 39, 40, 41, 42, 43, 44, 46, 47, 48, 49, 50, 52, 53, 56, 57, 58, 59, 61, 62, 63, 64, 65, 66, 67, 68, 69, 70, 71, 72, 73, 74, 75, 90, 94, 95, 96, 102, 103, 104, 105, 106, 107, 108, 109, 110, 111, 112, 113, 114, 115, 116, 117, 119, 120, 121, 124, 125, 127, 128, 130, 132, 134, 135, 136, 138, 140, 142, 144, 146, 148, 150, 152, 154, 156, 157, 158, 160, 162, 164, 166, 168, 170, 172, 173, 174, 175, 176, 177, 178, 179, 181, 182, 183, 184, 185, 186, 188, 190, 192, 196, 198, 199, 200, 202, 203, 204, 205, 206, 248, 250, 252, 253, 254, 255, 256, 257, 258, 259, 260, 261, 262, 263, 264, 266, 267, 268, 271, 272, 291, 302, 307, 308, 309, 310, 311, 312, 313, 314, 315, 316, 317, 318, 319, 320, 321, 322, 323, 324, 326, 328, 329, 330, 331, 332, 333, 335, 336, 337, 338, 342, 344, 345, 346, 347, 349, 350, 351, 371, 372, 373, 374, 375, 376, 377, 378, 379, 380, 381, 382, 383, 384, 385, 386, 387, 388, 389, 390, 391, 392, 393, 394, 395, 397, 399, 401, 403, 405, 406, 413, 414, 416, 417, 418, 419, 420, 421, 422, 457, 458, 459, 460, 461, 462, 463, 464, 465, 466, 471, 472, 473, 474, 475, 476, 477, 478, 479, 480, 481, 482, 483, 484, 485, 486, 487, 488, 489, 491, 492, 493, 494, 495, 496, 498, 499, 501, 502, 503, 504, 505, 509, 510, 511, 512, 513, 514, 515, 516, 518, 519, 521, 522, 525, 526, 527, 528, 529, 530, 531, 532, 100/3, 100/4, 100/5, 100/6, 101/102, 118/1, 118/2, 12/11, 12/141, 122/1, 126/4, 129/2, 131/2, 133/2, 137/2, 139/2, 14/1, 14/2, 141/1, 141/2, 141/3, 143/2, 145/2, 147/2, 149/2, 149/3, 149/4, 151/2, 153/2, 155/2, 159/2, 161/2, 163/2, 165/2, 167/2, 169/2, 17/16, 171/2, 180/2, 187/2, 189/2, 191/2, 193/2, 197/2, 2/3, 2/7, 2/8, 201/2, 21/18, 21/22, 21/40, 21/42, 21/53, 21/55, 21/60, 21/61, 21/63, 21/65, 21/67, 21/69, 24/1, 24/2, 24/3, 249/2, 25/2, 25/3, 251/1, 251/2, 265/1, 265/2, 269/2, 27/26, 27/29, 27/30, 27/8, 270/2, 273/2, 274/1, 274/2, 275/1, 275/2, 276/1, 276/4, 276/5, 276/6, 276/7, 28/1, 28/2, 306/1, 306/2, 325/1, 325/2, 327/1, 327/2, 327/3, 334/2, 339/2, 340/334, 340/336, 340/338, 340/3431, 340/346, 341/1, 341/2, 343/11, 343/12, 343/2, 346/3, 348/2, 352/1, 353/1, 353/2, 355/2, 356/2, 357/2, 358/2, 360/1, 360/2, 361/1, 361/2, 362/1, 362/2, 366/1, 366/2, 367/1, 367/2, 367/3, 396/1, 396/2, 412/2, 415/3, 415/4, 45/1, 45/2, 45/3, 45/4, 490/479, 490/480, 490/481, 490/482, 490/483, 490/484, 490/485, 490/486, 490/487, 490/488, 490/489, 490/4911, 490/4912, 497/1, 497/2, 500/1, 500/2, 506/1, 506/2, 507/1, 507/2, 508/1, 508/2, 51/42, 51/44, 533/2, 54/1, 54/2, 55/1, 55/2, 60/1, 60/2, 83/186, 83/91, 83/96, 83/97, 97/1, 97/2, 98/1, 98/2, 99/1001,

99/122, 99/126, 99/127, 99/129, 99/133, 99/135, 99/137, 99/139, 99/143, 99/145, 99/147, 99/149, 99/151, 99/153, 99/155, 99/157, 99/159, 99/161, 99/163, 99/165, 99/167, 99/169, 99/171, 99/173, 99/179, 99/181, 99/183, 99/185, 99/187, 99/189, 99/191, 99/193, 99/197, 99/199, 99/201, 99/203, 99/205, 99/2763, 99/2781.

Obręb Michałowo

1, 21, 40, 57, 60, 61, 63, 64, 66, 67, 69, 70, 74, 76, 78, 80, 82, 83, 85, 87, 89, 91, 93, 94, 98, 72/1, 72/2.

Obręb Surowe

2, 6, 7, 8, 9, 10, 11, 12, 13, 14, 15, 16, 17, 18, 20, 21, 22, 23, 24, 25, 26, 28, 29, 31, 32, 34, 36, 38, 39, 41, 43, 45, 47, 49, 51, 53, 54, 55, 56, 57, 58, 59, 60, 61, 62, 63, 64, 65, 66, 67, 68, 69, 70, 71, 72, 73, 74, 75, 76, 77, 78, 79, 80, 81, 82, 83, 84, 85, 86, 88, 89, 90, 91, 92, 93, 94, 95, 96, 97, 98, 99, 100, 101, 102, 103, 104, 105, 106, 107, 108, 109, 110, 111, 112, 113, 114, 116, 117, 118, 119, 120, 121, 122, 123, 124, 125, 126, 127, 128, 132, 133, 134, 135, 136, 138, 140, 142, 144, 148, 150, 152, 153, 155, 157, 159, 221, 222, 224, 225, 226, 227, 228, 229, 230, 231, 233, 234, 235, 236, 237, 238, 239, 240, 241, 242, 243, 244, 245, 246, 247, 248, 249, 250, 255, 256, 257, 258, 260, 261, 265, 266, 267, 268, 273, 274, 275, 276, 277, 278, 279, 280, 281, 282, 283, 284, 285, 286, 287, 288, 290, 291, 292, 293, 294, 295, 296, 297, 2308, 2309, 2310, 2311, 2315, 2316, 2317, 2318, 2319, 2320, 2321, 2322, 2323, 2325, 2326, 2327, 2328, 2329, 2330, 2331, 2332, 2333, 2334, 2335, 2336, 2338, 2339, 2340, 2341, 2342, 2343, 2344, 2345, 2346, 2347, 2348, 2349, 2350, 2351, 2352, 2356, 2357, 2358, 2359, 2360, 2361, 2362, 2395, 2396, 2397, 2398, 2399, 2400, 2401, 2402, 2403, 2404, 2405, 2406, 2407, 2408, 2409, 2410, 2411, 2414, 2415, 2416, 2420, 2422, 2423, 2424, 2425, 2426, 2427, 2428, 2429, 2430, 2431, 2433, 2435, 2436, 2437, 2438, 2439, 2440, 2441, 2442, 2443, 2445, 2446, 2447, 2448, 2451, 2452, 2453, 2454, 2455, 2456, 2458, 2459, 2460, 2461, 2463, 2464, 2465, 2466, 2467, 2468, 2469, 2470, 2471, 2472, 2473, 2474, 2475, 2476, 2477, 2478, 2479, 2480, 2481, 2482, 2483, 2484, 2485, 2486, 2487, 2489, 2491, 2493, 2495, 2497, 2498, 2499, 2500, 2501, 2502, 2503, 2504, 2505, 2506, 2507, 2508, 2509, 2510, 2512, 2513, 2514, 2516, 2517, 2518, 2520, 2521, 2522, 2524, 2527, 2528, 2532, 2534, 2535, 2536, 2537, 2538, 2539, 2541, 2547, 2549, 2550, 2551, 2552, 2553, 2554, 2555, 2561, 2572, 2573, 2574, 2575, 2576, 2577, 2578, 2581, 2582, 2583, 2584, 2585, 2592, 2593, 2594, 2595, 2596, 2597, 2598, 2599, 2600, 2601, 2602, 2603, 2604, 2606, 2708, 2709, 2710, 2711, 2712, 2713, 2714, 2715, 2716, 2718, 2719, 2720, 2722, 2723, 2724, 2725, 2727, 2728, 2730, 2732, 2734, 2735, 2736, 2737, 2738, 2739, 2740, 2742, 2743, 2745, 2747, 2748, 2749, 2750, 2751, 2752, 2753, 2754, 2755, 2756, 2757, 2758, 2759, 2760, 2761, 2762, 2763, 2765, 2766, 2767, 2768, 2769, 2770, 2771, 2772, 2773, 2774, 2775, 2776, 2777, 2778, 2779, 2781, 2782, 2783, 2784, 2785, 2786, 2787, 2788, 2789, 2791, 2792, 2793, 2795, 2797, 2798, 2801, 2803, 2804, 2805, 2806, 2807, 2808, 2809, 2810, 2811, 2812, 2813, 2814, 2815, 2820, 2821, 2822, 2823, 2826, 2827, 2829, 2833, 2834, 2835, 2836, 2837, 2838, 2839, 2840, 2841, 2842, 2843, 2844, 2845, 2846, 2847, 2848, 2849, 2850, 2851, 2852, 2853, 2854, 2855, 2856, 2857, 2860, 2861, 2862, 2863, 2864, 2865, 2866, 2867, 2868, 2869, 2870, 2871, 2873, 2876, 2877, 2879, 2880, 2881, 2883, 2884, 2885, 2886, 2887, 2888, 2889, 2891, 2897, 2941, 2942, 2943, 2944, 2945, 2946, 2947, 2948, 2949, 2950, 2951, 2952, 2953, 2955, 2956, 2957, 2958, 2959, 2960, 2961, 2962, 2964, 2966, 3006, 3012, 3013, 3014, 3018, 3028, 3031, 3034, 3035, 3036, 3040, 3042, 3044, 3045, 3050, 3051, 3052, 3053, 3071, 3075, 3076, 3077, 3079, 3080, 3094, 3096, 3099, 3100, 1/2, 115/1, 115/2, 146/1, 146/2, 2324/1, 2324/2, 2393/1, 2393/2, 2412/1, 2412/2, 2413/1, 2413/2, 2417/1, 2417/2, 2418/1, 2418/2, 2419/1, 2419/2, 2421/1, 2421/2, 2434/1, 2434/2, 2444/1, 2444/2, 2462/1, 2462/2, 2488/2464, 2488/2465, 2488/2467, 2488/2469, 2488/2472, 2488/2475, 2488/2478, 2488/2481, 2488/2484, 2488/2487, 2490/2468, 2490/2470, 2490/2473, 2490/2476, 2490/2479, 2490/2482, 2490/2485, 2490/2489, 2492/2487, 2492/2489, 2492/2491, 2492/2493, 2492/2495, 2494/2493, 2496/2464, 2496/2465, 2496/2467, 2496/2469, 2496/2472, 2496/2475, 2496/2478, 2496/2481, 2496/2484, 2496/2487, 2496/2493, 2496/2499, 2496/2500, 2496/2501, 2496/2502, 2496/2503, 2496/2504, 2496/2505, 2496/2506, 2496/2507, 2496/2508, 2496/2509, 2511/2493, 2511/2495, 2511/2509, 2511/2510, 2511/2512, 2511/2513, 2511/2514, 2511/2515, 2511/2516, 2511/2517, 2511/2518, 2511/2520, 2511/2521, 2511/2522, 2511/2524, 2511/2525, 2515/1, 2515/2, 2519/2518, 2519/2520, 2523/2522, 2523/2524, 254/1, 254/3, 254/4, 254/5, 2540/2539, 2540/2541, 2542/1, 2542/2, 2543/1, 2543/2, 2544/1, 2544/2, 2545/1, 2545/2, 2546/2510, 2546/2512, 2546/2517, 2546/2538, 2546/2539, 2546/2541, 2546/2542, 2546/2543, 2546/2544, 2546/2545, 2546/2547, 2546/2550, 2546/2552, 2546/2554, 2546/2556, 2548/2518, 2548/2520, 2548/2521, 2548/2522, 2548/2524, 2548/2534, 2548/2537, 2548/2545, 2548/2547, 2548/2550, 2548/2552, 2548/2554, 2548/2556, 2556/1, 2556/2, 2571/1, 2571/2, 2571/5, 2571/6, 2571/7, 2571/8, 2579/1, 2579/2, 2586/2510, 2586/2538, 2586/2585, 2586/2592, 2586/2593, 2586/2594, 2586/2595, 2586/2596, 2586/2597, 2586/2598, 2586/2599, 2586/2600, 2586/2601, 2586/2602, 2586/2603, 2586/2604, 2586/2605, 2591/1, 2591/2, 2605/1, 2605/2, 263/1, 263/2, 263/3, 2630/1, 2631/1, 271/1, 271/2, 271/3, 2717/2716, 2717/2718,

272/1, 272/2, 2721/2, 2726/2, 2729/2728, 2729/2731, 2729/2733, 2729/2735, 2729/2780, 2729/2781, 2729/2782, 2729/2808, 2729/2812, 2729/2820, 2729/2824, 2729/2844, 2729/2845, 2729/2847, 2729/2849, 2729/2851, 2729/2853, 2731/2, 2733/1, 2733/2, 2741/2740, 2741/2742, 2744/1, 2744/2, 2764/2762, 2764/2763, 2764/2765, 2764/2837, 2780/1, 2780/2, 2790/2781, 2790/2783, 2790/2785, 2790/2787, 2790/2791, 2794/1, 2794/2, 2799/1, 2799/21, 2799/22, 2800/27992, 2800/2803, 2800/2804, 2800/2806, 2800/2810, 2800/2814, 2800/2822, 2800/2827, 2802/2736, 2802/2797, 2802/2798, 2802/27992, 2802/2801, 2802/2805, 2802/2809, 2802/2813, 2802/2821, 2802/2826, 2824/1, 2824/2, 2825/1, 2825/2, 2830/1, 2830/2, 2830/3, 2858/1, 2858/2, 2859/1, 2859/2, 2872/1, 2872/2, 2874/2859, 2874/2867, 2874/2872, 2874/3003, 2875/2856, 2875/2877, 2878/2877, 2878/2879, 2882/2877, 2882/2880, 2882/2883, 2882/2884, 2882/2887, 2890/2, 2895/1, 2895/2, 2895/3, 2896/2895, 2924/2941, 2924/2943, 2924/2945, 2924/2947, 2924/2948, 2924/2949, 2924/2951, 2924/2953, 2924/2955, 2924/2957, 2924/2959, 2924/2961, 2924/3044, 2940/2967, 2954/1, 2954/2, 2963/2962, 2963/2964, 2965/2954, 2965/2966, 2965/2967, 2967/1, 2967/2, 3/2, 3/5, 3002/2545, 3002/2547, 3003/1, 3003/2, 5/1, 5/2, 87/1, 87/2.

GMINA KADZIDŁO

Obręb Chudek

1, 2, 3, 4, 5, 6, 7, 8, 9, 10, 11, 12, 13, 14, 15, 20, 21, 22, 23, 24, 25, 26, 27, 28, 29, 30, 31, 32, 33, 34, 35, 36, 37, 38, 39, 40, 41, 42, 43, 44, 45, 46, 47, 48, 49, 50, 51, 52, 53, 54, 55, 56, 57, 58, 59, 60, 61, 62, 63, 64, 65, 66, 198, 199, 200, 201, 202, 203, 212, 213, 214, 215, 216, 218, 219, 220, 221, 222, 223, 224, 226, 227, 228, 229, 231, 232, 233, 234, 235, 237, 238, 239, 240, 241, 242, 243, 244, 245, 247, 250, 251, 252, 253, 254, 255, 256, 258, 259, 260, 261, 262, 263, 264, 265, 266, 267, 269, 270, 271, 272, 273, 274, 275, 276, 277, 278, 279, 280, 281, 282, 283, 284, 285, 286, 287, 288, 289, 290, 291, 292, 293, 296, 297, 298, 299, 300, 301, 302, 303, 304, 305, 306, 307, 309, 310, 311, 312, 313, 314, 315, 316, 319, 320, 321, 322, 323, 326, 328, 329, 330, 331, 332, 333, 339, 340, 341, 342, 343, 344, 345, 346, 349, 350, 351, 352, 353, 354, 355, 356, 357, 358, 359, 360, 361, 362, 363, 364, 365, 366, 367, 368, 369, 370, 371, 372, 373, 374, 469, 470, 471, 472, 473, 475, 476, 477, 478, 479, 481, 482, 483, 486, 488, 490, 491, 493, 494, 495, 498, 500, 502, 503, 504, 507, 508, 516, 517, 518, 520, 521, 522, 564, 565, 566, 567, 568, 569, 570, 571, 572, 573, 574, 575, 576, 577, 578, 579, 580, 581, 582, 583, 584, 585, 586, 587, 588, 589, 590, 591, 592, 593, 594, 595, 596, 598, 602, 603, 611, 613, 615, 617, 618, 627, 628, 630, 632, 636, 637, 16/1, 16/2, 217/1, 217/2, 225/1, 225/2, 230/2, 246/4, 257/1, 257/2, 268/1, 268/2, 294/1, 294/2, 295/1, 295/2, 308/1, 308/2, 317/1, 317/2, 318/1, 318/2, 324/1, 324/2, 325/1, 325/2, 327/1, 327/2, 474/2, 480/2, 485/5, 487/2, 492/2, 496/2, 497/3, 499/10, 499/4, 505/2, 506/2, 509/7, 510/2, 513/10, 519/1, 519/2.

Obręb Gleba

1, 2, 4, 8, 9, 10, 11, 12, 13, 14, 15, 16, 17, 18, 20, 21, 24, 25, 27, 28, 30, 31, 32, 33, 34, 35, 36, 37, 38, 39, 40, 41, 42, 43, 44, 45, 46, 47, 48, 49, 50, 51, 52, 53, 54, 55, 58, 59, 60, 61, 62, 64, 65, 66, 67, 68, 69, 70, 71, 72, 73, 74, 75, 76, 77, 78, 79, 80, 81, 82, 83, 84, 85, 86, 87, 88, 89, 91, 92, 93, 94, 96, 97, 98, 99, 100, 101, 103, 104, 105, 106, 107, 109, 110, 111, 112, 113, 114, 115, 116, 117, 118, 119, 120, 121, 122, 123, 124, 125, 126, 127, 128, 129, 130, 131, 132, 133, 134, 135, 136, 137, 138, 139, 140, 141, 142, 143, 144, 145, 146, 147, 158, 160, 161, 162, 163, 164, 165, 166, 167, 168, 169, 170, 171, 172, 173, 174, 175, 177, 178, 180, 182, 183, 184, 185, 186, 187, 188, 189, 190, 191, 192, 196, 197, 198, 199, 200, 201, 202, 203, 204, 205, 206, 207, 208, 209, 210, 211, 212, 213, 214, 215, 216, 217, 218, 219, 220, 221, 222, 223, 224, 228, 229, 230, 231, 232, 233, 234, 235, 236, 237, 238, 239, 240, 241, 242, 243, 244, 245, 246, 247, 248, 249, 250, 251, 252, 253, 254, 255, 256, 257, 258, 259, 260, 261, 262, 263, 264, 265, 266, 267, 268, 269, 270, 271, 272, 273, 274, 275, 276, 277, 278, 279, 280, 281, 282, 283, 284, 285, 286, 287, 288, 289, 290, 291, 292, 293, 294, 295, 296, 297, 298, 299, 300, 301, 302, 303, 305, 306, 308, 309, 317, 318, 333, 343, 344, 345, 346, 347, 348, 349, 352, 353, 354, 355, 356, 357, 365, 366, 367, 368, 369, 370, 372, 373, 374, 375, 376, 377, 379, 386, 388, 389, 390, 391, 392, 393, 395, 396, 398, 540, 547, 548, 550, 551, 552, 553, 557, 558, 559, 561, 562, 566, 567, 575, 576, 577, 578, 579, 580, 581, 102/1, 102/2, 108/1, 108/2, 148/1, 148/2, 149/1, 149/2, 150/1, 150/2, 151/1, 151/2, 152/1, 152/2, 153/1, 153/2, 154/1, 154/2, 155/1, 155/2, 156/1, 156/2, 157/1, 157/2, 159/1, 159/2, 159/3, 176/2, 181/4, 19/1, 19/2, 193/9, 22/4, 23/1, 26/1, 3/2, 304/1, 304/2, 307/1, 307/2, 310/1, 310/2, 311/1, 311/2, 314/1, 314/2, 315/1, 315/2, 316/1, 316/2, 32181/4, 32181/5, 358/2, 358/3, 358/4, 358/5, 359/1, 359/2, 360/1, 360/2, 361/1, 361/2, 362/1, 362/2, 363/1, 363/2, 364/1, 364/2, 394/2, 397/2, 399/4, 399/5, 563/1, 63/1, 63/2, 7/1, 90/1, 90/2, 95/1, 95/2.

Obręb Kierzek

85, 86, 87, 88, 89, 90, 91, 92, 94, 95, 96, 97, 98, 99, 100, 101, 102, 103, 104, 105, 106, 108, 109, 110, 111, 114, 117, 118, 120, 121, 122, 126, 127, 132, 133, 134, 135, 138, 139, 140, 141, 144, 146, 147, 148, 149, 150, 151, 152, 153, 154, 155, 156, 157, 158, 159, 160, 161, 162, 163, 164, 165, 167, 168, 169, 173, 174, 175, 176, 177, 178, 179, 180, 181, 182, 183, 184, 185, 186, 189, 190, 191, 192, 193, 194, 195, 196, 197, 198, 199, 200, 201, 202, 203, 204, 205, 206, 207, 209, 210, 211, 212, 213, 214, 215, 216, 217, 218, 219, 220, 221, 222, 223, 224, 225, 226, 227, 228, 229, 230, 231, 232, 233, 234, 235, 236, 237, 238, 239, 240, 241, 242, 243, 244, 245, 246, 247, 248, 249, 250, 251, 252, 253, 254, 255, 256, 257, 258, 259, 260, 261, 262, 263, 264, 265, 266, 267, 268, 269, 270, 271, 272, 280, 283, 284, 285, 286, 287, 288, 289, 290, 291, 292, 293, 295, 296, 298, 299, 300, 301, 302, 303, 304, 305, 306, 307, 308, 309, 311, 312, 313, 314, 315, 316, 317, 318, 319, 320, 321, 322, 323, 324, 325, 326, 327, 328, 329, 330, 331, 332, 333, 334, 336, 739, 107/1, 107/2, 112/2, 113/1, 113/2, 115/3, 116/3, 119/2, 129/1, 130/1, 131/1, 136/2, 137/2, 142/1, 142/2, 143/2, 143/3, 143/4, 143/5, 143/6, 145/1, 145/2, 187/1, 208/1, 208/2, 273/1, 273/2, 274/1, 274/2, 275/1, 275/2, 276/1, 276/2, 277/1, 277/2, 278/1, 278/2, 279/1, 279/2, 281/1, 281/2, 282/1, 282/2, 297/1, 297/2, 310/1, 310/2, 93/1, 93/3, 93/4.

GMINA LELIS

Obręb Obierwia

71, 75, 76, 77, 78, 79, 80, 81, 82, 83, 84, 85, 86, 87, 88, 89, 90, 91, 92, 93, 94, 95, 96, 97, 98, 99, 100, 101, 102, 103, 104, 105, 115, 116, 117, 119, 120, 121, 122, 123, 124, 125, 126, 127, 128, 129, 130, 131, 132, 133, 134, 135, 136, 137, 138, 139, 140, 141, 142, 143, 144, 145, 146, 147, 148, 149, 150, 151, 152, 153, 154, 155, 156, 157, 158, 159, 160, 161, 162, 163, 164, 165, 166, 167, 168, 169, 170, 171, 172, 173, 174, 176, 177, 178, 180, 181, 182, 183, 186, 187, 188, 189, 190, 191, 192, 193, 194, 195, 196, 197, 198, 199, 200, 201, 202, 203, 204, 205, 206, 207, 208, 209, 210, 211, 212, 213, 214, 215, 216, 217, 218, 219, 220, 221, 222, 223, 224, 225, 226, 227, 228, 229, 230, 231, 232, 233, 234, 235, 236, 237, 238, 239, 240, 241, 242, 243, 244, 245, 246, 247, 248, 249, 250, 251, 252, 253, 254, 255, 256, 257, 258, 259, 260, 261, 262, 263, 264, 265, 266, 267, 268, 269, 270, 271, 272, 273, 274, 275, 276, 277, 278, 279, 280, 281, 282, 283, 284, 286, 287, 288, 289, 290, 291, 292, 293, 294, 295, 296, 297, 298, 299, 300, 301, 302, 303, 304, 305, 306, 307, 308, 309, 310, 311, 312, 313, 314, 315, 316, 317, 318, 319, 320, 321, 322, 323, 324, 325, 326, 327, 328, 329, 330, 331, 332, 333, 334, 335, 336, 337, 338, 339, 340, 341, 342, 343, 344, 345, 346, 347, 348, 349, 350, 351, 352, 353, 354, 355, 356, 357, 358, 359, 360, 361, 362, 363, 364, 365, 366, 367, 368, 369, 370, 371, 372, 374, 375, 376, 377, 378, 379, 380, 381, 382, 383, 384, 385, 386, 387, 388, 389, 390, 391, 392, 393, 395, 396, 397, 398, 399, 400, 401, 402, 403, 404, 437, 438, 439, 440, 441, 442, 443, 444, 446, 447, 448, 449, 450, 451, 452, 453, 454, 455, 457, 458, 459, 461, 462, 463, 469, 470, 472, 484, 485, 486, 488, 489, 490, 491, 492, 493, 494, 495, 496, 497, 498, 500, 501, 502, 504, 505, 506, 508, 509, 510, 511, 512, 513, 514, 515, 516, 517, 518, 519, 520, 521, 522, 523, 524, 525, 526, 527, 528, 529, 530, 531, 532, 533, 1019, 1020, 1021, 1022, 1030, 1032, 1033, 1035, 175/1, 175/2, 184/1, 184/2, 185/1, 185/2, 285/1, 285/2, 373/1, 373/2, 394/1, 394/2, 456/1, 456/2, 460/1, 460/2, 471/1, 473/4, 483/1, 487/9, 499/1, 499/2, 503/1, 503/2, 507/1, 507/2.

Obręb Olszewka

256, 257, 258, 259, 260, 261, 262, 263, 264, 265, 266, 267, 268, 269, 270, 271, 272, 273, 274, 275, 276, 277, 278, 279, 280, 281, 282, 283, 284, 285, 286, 287, 288, 289, 290, 291, 292, 293, 294, 295, 296, 297, 298, 299, 300, 301, 302, 303, 304, 305, 306, 307, 308, 309, 310, 311, 312, 313, 314, 315, 316, 317, 318, 319, 320, 321, 322, 323, 324, 325, 326, 327, 328, 329, 330, 331, 332, 333, 334, 335, 336, 337, 338, 339, 340, 341, 342, 344, 345, 346, 347, 348, 349, 350, 351, 352, 353, 354, 355, 356, 357, 358, 359, 360, 361, 362, 363, 364, 365, 366, 367, 368, 369, 370, 371, 372, 373, 374, 375, 376, 377, 378, 379, 384, 396, 398, 399, 400, 402, 403, 405, 407, 409, 411, 412, 413, 414, 415, 416, 417, 418, 419, 421, 422, 423, 424, 425, 426, 427, 428, 429, 430, 431, 432, 433, 434, 435, 436, 437, 438, 439, 440, 441, 442, 443, 444, 445, 446, 447, 448, 449, 450, 451, 452, 453, 454, 455, 456, 457, 458, 459, 460, 461, 462, 463, 464, 465, 466, 468, 469, 471, 481, 482, 484, 489, 490, 491, 493, 494, 496, 497, 501, 503, 504, 508, 509, 516, 517, 524, 525, 531, 532, 536, 537, 542, 543, 545, 553, 554, 560, 561, 562, 563, 564, 569, 570, 574, 575, 578, 579, 584, 585, 586, 587, 588, 589, 590, 591, 592, 593, 594, 595, 596, 597, 598, 599, 600, 601, 602, 603, 604, 605, 606, 607, 608, 609, 610, 611, 612, 613, 614, 615, 616, 617, 618, 619, 620, 621, 622, 623, 624, 625, 626, 627, 628, 629, 631, 632, 633, 634, 635, 636, 637, 638, 639, 640, 641, 642, 643, 644, 645, 646, 647, 648, 649, 650, 651, 652, 653, 654, 655, 656, 657, 658, 659, 660, 661, 662, 663, 664, 665, 666, 667, 668, 669, 670, 671, 672, 673, 674, 675, 676, 677, 678, 679, 680, 681, 682, 683, 684, 685, 686, 687, 688, 689, 690,

691, 692, 693, 694, 695, 696, 697, 698, 699, 700, 701, 702, 703, 704, 705, 706, 707, 708, 709, 710, 711, 712, 713, 714, 715, 716, 717, 718, 719, 720, 721, 722, 723, 724, 725, 726, 727, 728, 729, 730, 732, 733, 738, 740, 745, 746, 752, 753, 755, 761, 762, 763, 764, 765, 767, 769, 770, 773, 774, 777, 778, 779, 780, 781, 786, 806, 807, 808, 809, 811, 812, 814, 815, 816, 817, 818, 819, 343/1, 343/2, 343/3, 383/2, 397/1, 397/3, 397/5, 397/6, 406/3, 408/2, 410/1, 420/3, 472/4, 475/5, 475/6, 476/2, 478/4, 478/6, 478/7, 479/1, 483/1, 483/2, 485/1, 487/1, 487/2, 492/1, 495/1, 495/2, 498/1, 500/1, 502/3, 502/4, 756/2, 766/2, 766/3, 771/4, 775/2.

GMINA OLSZEWO-BORKI

Obręb Białobrzeg Blizszy

33, 34, 35, 37, 38, 45, 46, 47, 48, 49, 51, 52, 53, 54, 55, 56, 57, 58, 59, 78, 80, 81, 82, 83, 84, 85, 86, 87, 88, 89, 91, 95, 96, 97, 100, 101, 105, 108, 109, 111, 112, 114, 118, 119, 121, 122, 123, 124, 126, 128, 134, 137, 138, 139, 141, 143, 144, 145, 146, 147, 148, 149, 150, 152, 431, 433, 455, 102/2, 103/3, 104/3, 110/3, 113/1, 113/3, 113/4, 115/1, 115/2, 116/1, 116/2, 120/1, 120/2, 120/3, 125/1, 127/3, 135/1, 135/2, 136/1, 136/2, 142/6, 151/1, 151/2, 36/1, 36/3, 36/4, 41/1, 41/2, 41/3, 42/2, 438/2, 44/2, 449/2, 454/1, 454/2, 50/1, 50/2, 50/3, 77/1, 77/2, 79/2, 79/4, 79/6, 79/7, 90/2, 92/1, 93/2, 93/3, 93/4, 94/1, 94/2, 94/3, 98/5, 99/3.

Obręb Białobrzeg Dalszy

80, 81, 82, 83, 84, 85, 86, 103, 104, 105, 106, 107, 108, 109, 110, 111, 112, 113, 114, 116, 117, 118, 139, 140, 141, 142, 143, 145, 147, 148, 149, 150, 151, 156, 158, 159, 160, 161, 162, 163, 164, 165, 166, 167, 168, 169, 172, 173, 304, 305, 306, 308, 516, 517, 523, 101/6, 119/12, 119/18, 119/22, 119/25, 119/28, 119/29, 119/30, 119/31, 119/32, 119/33, 119/35, 119/36, 119/37, 119/41, 119/42, 119/43, 119/44, 119/45, 119/46, 119/47, 119/48, 119/49, 119/52, 119/53, 120/1, 120/2, 144/1, 144/2, 144/4, 146/1, 152/1, 153/1, 153/2, 153/3, 153/4, 153/5, 157/2, 170/1, 170/2, 170/4, 170/5, 170/6, 171/1, 171/2, 307/1, 307/2, 544/1, 544/2, 544/3, 544/4, 77/2, 78/2, 78/3, 79/2, 79/3, 79/4, 93/2, 94/1, 94/2, 94/3.

Obręb Chojniki

1, 2, 3, 4, 5, 6, 7, 8, 9, 10, 11, 12, 13, 14, 15, 16, 17, 18, 19, 20, 21, 22, 23, 24, 25, 26, 27, 28, 29, 30, 31, 32, 33, 34, 35, 36, 37, 38, 39, 40, 41, 42, 43, 44, 45, 47, 49, 50, 51, 52, 53, 54, 55, 56, 57, 58, 59, 60, 61, 258, 259, 260, 261, 262, 263, 2051/2, 2051/3.

Obręb Drężewo

72, 73, 51/10, 51/11, 51/12, 51/13, 51/14, 51/15, 51/17, 51/18, 51/19, 51/20, 51/21, 51/23, 51/24, 51/26, 51/28, 51/30, 51/31, 51/32, 51/35, 51/36, 51/37, 51/38, 51/39, 51/4, 51/40, 51/41, 51/42, 51/43, 51/44, 51/45, 51/46, 51/47, 51/5, 51/6, 51/7, 51/8, 51/9, 74/1, 74/2, 74/3, 75/1, 75/10, 75/11, 75/12, 75/2, 75/3, 75/5, 75/6, 75/7, 75/8, 75/9.

Obręb Kruki

54, 55, 56, 57, 58, 59, 60, 61, 62, 63, 64, 65, 66, 67, 69, 71, 72, 73, 74, 75, 76, 77, 78, 79, 89, 99, 100, 104, 105, 107, 125, 126, 127, 130, 132, 133, 134, 135, 136, 137, 138, 190, 191, 193, 201, 228, 101/1, 101/2, 102/1, 102/2, 103/1, 103/2, 106/2, 106/3, 106/4, 131/3, 131/4, 202/2, 50/4, 50/6, 50/7, 50/8, 50/9, 51/10, 51/11, 51/12, 51/13, 51/15, 51/17, 51/19, 51/20, 51/3, 51/4, 51/7, 51/8, 51/9, 53/1, 68/1, 68/2, 68/3, 68/4, 68/5, 68/6, 70/1, 70/2, 80/1, 80/10, 80/11, 80/12, 80/13, 80/14, 80/2, 80/3, 80/4, 80/5, 80/6, 80/8, 80/9, 81/1, 81/2, 81/3, 81/4, 81/5, 90/6, 90/7.

Obręb Łazy

268, 269, 283, 284, 288, 289, 291, 292, 293, 295, 296, 297, 298, 299, 300, 301, 303, 304, 305, 306, 307, 308, 309, 310, 311, 312, 313, 314, 316, 384, 385, 386, 387, 388, 392, 396, 397, 398, 399, 400, 401, 402, 403, 404, 405, 406, 407, 408, 409, 410, 411, 412, 413, 414, 415, 416, 417, 418, 419, 420, 421, 422, 423, 444, 445, 280/1, 290/2, 302/2, 302/3, 315/1, 315/2, 315/3, 324/2, 325/32, 325/8, 446/3, 446/4, 446/5, 446/6, 446/7.

Obręb Przyszań

1, 2, 3, 4, 5, 6, 7, 8, 9, 10, 11, 12, 13, 14, 15, 16, 17, 18, 19, 20, 21, 22, 23, 24, 25, 26, 27, 28, 29, 30, 31, 32, 33, 34, 35, 36, 37, 38, 39, 40, 41, 42, 43, 44, 45, 46, 47, 48, 49, 50, 51, 52, 53, 54, 55, 56, 57, 58, 59, 60, 61, 62, 63, 64, 65, 66, 67, 68, 69, 70, 71, 76, 77, 78, 79, 80, 81, 82, 83, 84, 85, 86, 87, 88, 89, 90, 91, 92,

156, 157, 158, 159, 160, 161, 162, 163, 164, 165, 166, 167, 168, 169, 170, 171, 172, 173, 174, 175, 176, 177, 178, 179, 180, 181, 182, 183, 374, 375, 376, 377, 378, 391, 2049, 2051/1.

Obręb Wyszel

1, 2, 3, 4, 5, 6, 7, 8, 9, 10, 11, 12, 13, 15, 16, 17, 18, 19, 21, 22, 23, 25, 26, 27, 28, 29, 30, 31, 32, 33, 34, 36, 37, 38, 39, 40, 42, 43, 44, 45, 46, 47, 48, 49, 50, 51, 52, 53, 54, 55, 56, 59, 60, 62, 63, 64, 65, 66, 67, 68, 69, 70, 71, 72, 73, 74, 75, 76, 77, 78, 79, 80, 81, 82, 83, 84, 85, 87, 91, 92, 93, 94, 95, 96, 97, 98, 99, 100, 101, 102, 103, 104, 105, 106, 107, 108, 109, 110, 111, 119, 120, 121, 122, 123, 124, 125, 126, 127, 128, 129, 130, 131, 132, 133, 134, 135, 136, 142, 143, 144, 145, 146, 147, 148, 149, 150, 151, 152, 153, 154, 155, 156, 158, 159, 160, 203, 205, 206, 210, 211, 212, 14/1, 14/3, 14/7, 157/1, 157/2, 20/2, 24/4, 61/1, 61/2, 61/3, 86/1, 86/2, 86/3, 86/4, 88/1, 88/2, 89/1, 89/2, 90/1, 90/2.

POWIAT PRZASNYSKI

GMINA CHORZELE

Obręb Binduga

1, 2, 4, 5, 6, 7, 13, 15, 20, 23, 26, 27, 28, 29, 30, 31, 32, 33, 34, 35, 37, 42, 43, 44, 45, 46, 47, 48, 49, 50, 51, 52, 53, 54, 55, 57, 60, 61, 62, 63, 64, 65, 66, 67, 68, 69, 70, 71, 72, 75, 76, 77, 78, 79, 80, 81, 82, 86, 87, 88, 89, 97, 98, 99, 100, 101, 107, 108, 109, 110, 111, 149, 151, 155, 159, 163, 10/1, 10/2, 11/1, 11/6, 12/1, 12/2, 153/1, 153/2, 157/1, 157/2, 16/1, 16/2, 17/1, 17/2, 18/1, 18/2, 19/1, 19/2, 3/1, 3/3, 3/4, 3/5, 3/6, 36/1, 36/2, 36/3, 38/1, 38/2, 38/4, 39/2, 39/3, 39/4, 40/1, 41/1, 56/1, 56/2, 59/1, 59/2, 59/5, 59/6, 73/2, 74/2, 8/1, 8/2, 83/2, 83/3, 9/1, 9/2, 96/1, 96/2, 96/3.

Obręb Krukowo

41, 43, 49, 53, 54, 56, 174, 177, 205, 242, 245, 298, 301, 317, 318, 327, 328, 329, 330, 332, 334, 335, 336, 337, 338, 342, 343, 345, 348, 349, 352, 353, 355, 356, 359, 360, 361, 362, 363, 364, 365, 366, 367, 368, 369, 370, 371, 373, 375, 376, 377, 378, 379, 385, 386, 387, 388, 389, 390, 391, 394, 397, 398, 399, 400, 401, 402, 403, 404, 405, 406, 411, 412, 426, 429, 430, 433, 434, 435, 436, 437, 438, 439, 440, 137/1, 137/2, 137/3, 137/4, 137/5, 153/1, 154/10, 154/2, 154/6, 154/7, 154/8, 154/9, 155/1, 155/4, 156/4, 156/6, 159/10, 159/11, 159/16, 159/9, 165/4, 165/6, 166/2, 168/2, 168/6, 168/8, 169/4, 169/6, 171/4, 171/6, 172/2, 173/1, 173/2, 175/1, 175/2, 175/3, 176/1, 176/2, 178/1, 178/2, 179/1, 179/2, 181/10, 181/11, 181/12, 181/13, 181/14, 181/15, 181/16, 181/17, 181/18, 181/19, 181/2, 181/20, 181/3, 181/5, 181/9, 182/10, 182/11, 182/13, 182/14, 182/15, 182/16, 182/18, 182/19, 182/2, 182/20, 182/3, 182/5, 182/7, 182/8, 182/9, 183/10, 183/11, 183/12, 183/13, 183/14, 183/15, 183/16, 183/17, 183/18, 183/19, 183/20, 183/5, 183/6, 183/7, 183/8, 183/9, 187/10, 187/11, 187/12, 187/13, 187/14, 187/16, 187/4, 187/5, 187/6, 187/7, 187/8, 187/9, 189/2, 189/3, 189/4, 189/5, 219/1, 219/2, 219/3, 219/4, 219/5, 219/6, 219/7, 220/1, 220/2, 220/3, 220/4, 220/5, 220/6, 221/1, 221/2, 221/4, 221/5, 222/1, 222/2, 222/3, 222/4, 222/5, 222/6, 227/10, 227/11, 227/12, 227/3, 227/6, 227/7, 227/8, 227/9, 228/3, 228/4, 229/4, 230/1, 230/10, 230/11, 230/12, 230/13, 230/2, 230/3, 230/4, 230/5, 230/6, 230/7, 230/8, 230/9, 231/1, 231/10, 231/11, 231/12, 231/13, 231/14, 231/2, 231/3, 231/4, 231/5, 231/6, 231/7, 231/8, 231/9, 232/1, 232/10, 232/11, 232/12, 232/17, 232/18, 232/2, 232/20, 232/3, 232/4, 232/5, 232/6, 232/7, 232/9, 233/10, 233/11, 233/12, 233/13, 233/14, 233/15, 233/5, 233/6, 233/7, 233/8, 233/9, 234/5, 244/1, 244/2, 249/10, 249/11, 249/13, 249/14, 249/15, 249/16, 249/4, 249/5, 249/6, 249/7, 249/8, 249/9, 250/4, 251/1, 251/2, 251/3, 252/1, 252/2, 252/3, 253/1, 253/2, 253/3, 253/4, 253/5, 254/1, 254/2, 254/3, 254/4, 254/5, 254/6, 254/7, 254/8, 255/1, 255/2, 255/3, 255/4, 255/5, 255/6, 255/7, 255/8, 256/1, 256/2, 256/3, 256/4, 256/5, 256/6, 256/7, 256/8, 256/9, 257/1, 257/10, 257/2, 257/3, 257/4, 257/5, 257/6, 257/7, 257/8, 257/9, 258/1, 258/10, 258/2, 258/3, 258/4, 258/5, 258/6, 258/7, 258/8, 258/9, 259/1, 259/2, 259/3, 259/4, 259/5, 259/6, 260/1, 260/10, 260/12, 260/13, 260/14, 260/2, 260/3, 260/4, 260/5, 260/6, 260/7, 260/8, 260/9, 261/1, 261/10, 261/11, 261/12, 261/2, 261/4, 261/5, 261/6, 261/7, 261/8, 261/9, 262/1, 262/2, 262/3, 262/4, 262/5, 262/6, 262/7, 263/1, 263/2, 263/3, 263/4, 263/5, 263/6, 264/1, 264/10, 264/11, 264/12, 264/2, 264/3, 264/4, 264/5, 264/6, 264/7, 264/8, 264/9, 265/1, 265/10, 265/11, 265/12, 265/2, 265/3, 265/4, 265/5, 265/6, 265/7, 265/8, 265/9, 266/1, 266/2, 266/3, 266/4, 266/5, 266/6, 267/1, 267/10, 267/11, 267/12, 267/13, 267/14, 267/15, 267/16, 267/18, 267/19, 267/2, 267/3, 267/4, 267/5, 267/6, 267/7, 267/8, 267/9, 268/1, 268/10, 268/11, 268/12, 268/2, 268/3, 268/4, 268/5, 268/6, 268/7, 268/8, 268/9, 269/10, 269/11, 269/12, 269/13, 269/14, 269/15, 269/17, 269/18, 269/19, 269/8, 269/9, 270/10, 270/11, 270/12, 270/13, 270/14, 270/15, 270/16, 270/17, 270/18, 270/7, 270/8, 270/9, 271/1, 271/10, 271/11, 271/2, 271/3, 271/4, 271/5, 271/6, 271/7, 271/8, 271/9, 272/1, 272/2, 272/3, 272/4, 272/5, 272/6, 272/7, 272/8, 273/1, 273/10, 273/11, 273/12, 273/13, 273/14, 273/15, 273/16, 273/17, 273/18, 273/2, 273/3,

273/4, 273/5, 273/6, 273/7, 273/8, 273/9, 274/2, 274/3, 274/4, 274/5, 275/1, 275/2, 275/3, 275/4, 276/1, 276/10, 276/11, 276/12, 276/2, 276/3, 276/4, 276/5, 276/6, 276/7, 276/8, 276/9, 277/10, 277/11, 277/12, 277/2, 277/3, 277/4, 277/5, 277/6, 277/8, 277/9, 278/10, 278/2, 278/3, 278/4, 278/5, 278/6, 278/7, 278/8, 278/9, 281/1, 281/2, 281/3, 281/4, 281/5, 281/6, 284/1, 284/10, 284/11, 284/12, 284/2, 284/3, 284/4, 284/5, 284/6, 284/7, 284/8, 284/9, 285/1, 285/13, 285/14, 285/15, 285/16, 285/17, 285/18, 285/19, 285/2, 285/20, 285/21, 285/22, 285/23, 285/3, 285/4, 285/5, 285/6, 285/7, 286/1, 286/10, 286/11, 286/2, 286/3, 286/4, 286/5, 286/6, 286/7, 286/8, 286/9, 287/1, 287/11, 287/12, 287/13, 287/14, 287/15, 287/16, 287/17, 287/18, 287/19, 287/2, 287/20, 287/21, 287/22, 287/3, 287/4, 288/1, 288/10, 288/11, 288/12, 288/13, 288/14, 288/15, 288/16, 288/2, 288/3, 288/4, 288/5, 288/6, 288/7, 288/8, 288/9, 289/1, 289/10, 289/11, 289/12, 289/2, 289/3, 289/4, 289/5, 289/6, 289/7, 289/8, 289/9, 290/1, 290/10, 290/11, 290/12, 290/2, 290/3, 290/4, 290/5, 290/6, 290/7, 290/8, 290/9, 292/1, 292/10, 292/2, 292/3, 292/4, 292/5, 292/6, 292/7, 292/8, 292/9, 293/1, 293/2, 293/3, 293/4, 293/5, 293/6, 294/1, 294/2, 294/3, 294/4, 294/5, 294/6, 295/1, 295/2, 295/3, 296/1, 296/3, 296/4, 296/5, 297/10, 297/3, 297/5, 297/8, 297/9, 299/1, 299/2, 299/3, 299/4, 299/5, 299/6, 300/10, 300/11, 300/12, 300/2, 300/4, 300/5, 300/7, 300/8, 300/9, 302/1, 302/2, 303/1, 303/2, 304/2, 304/3, 304/4, 331/2, 346/1, 346/2, 347/1, 347/2, 350/1, 350/2, 351/1, 351/2, 372/1, 372/2, 40/1, 40/2, 47/6, 47/7, 48/1, 50/1, 50/2, 51/1, 51/2, 51/3, 51/4, 52/2, 52/3, 52/4, 52/6, 52/7, 55/1, 55/2, 88/1, 97/1, 98/10, 98/11, 98/12, 98/13, 98/14, 98/15, 98/16, 98/17, 98/18, 98/19, 98/20, 98/21, 98/4, 98/5, 98/6, 98/8, 98/9.

Obręb Kwiatkowo K/Z

2, 5, 6, 7, 8, 9, 10, 11, 12, 13, 14, 15, 16, 25, 2008, 1/1, 1/3, 1/4, 1/5, 3/1, 3/2, 4/1, 4/2.

Obręb Łaz

18, 19, 20, 21, 22, 29, 135, 136, 137, 139, 140, 141, 142, 143, 144, 145, 146, 147, 148, 149, 150, 152, 153, 154, 155, 156, 157, 158, 159, 160, 161, 162, 163, 165, 167, 168, 169, 170, 171, 172, 178, 179, 180, 181, 183, 184, 188, 189, 190, 191, 192, 193, 195, 196, 197, 198, 199, 200, 202, 203, 204, 205, 206, 207, 208, 209, 210, 211, 212, 213, 214, 215, 216, 217, 218, 219, 220, 221, 222, 223, 224, 225, 226, 227, 228, 229, 230, 231, 232, 233, 234, 235, 236, 237, 238, 239, 240, 242, 243, 244, 245, 246, 247, 248, 249, 250, 251, 252, 253, 254, 255, 256, 257, 258, 259, 260, 261, 262, 263, 264, 265, 266, 267, 269, 270, 271, 272, 273, 274, 276, 277, 278, 280, 281, 282, 283, 284, 285, 286, 289, 290, 291, 292, 293, 294, 295, 296, 297, 298, 299, 300, 301, 302, 303, 306, 307, 308, 309, 310, 311, 312, 313, 314, 315, 316, 317, 318, 319, 320, 321, 322, 323, 324, 326, 327, 328, 329, 330, 331, 332, 333, 334, 335, 336, 337, 338, 339, 340, 341, 342, 343, 344, 345, 346, 347, 348, 349, 350, 351, 352, 353, 354, 355, 356, 357, 358, 359, 360, 362, 363, 364, 365, 366, 367, 368, 370, 371, 372, 373, 374, 375, 376, 377, 379, 380, 381, 382, 383, 384, 385, 386, 387, 388, 389, 390, 391, 392, 393, 394, 395, 396, 397, 398, 399, 400, 401, 403, 404, 405, 406, 407, 408, 409, 410, 413, 414, 415, 416, 417, 418, 419, 421, 422, 423, 424, 425, 426, 427, 428, 429, 430, 431, 432, 433, 434, 435, 436, 439, 440, 441, 475, 476, 477, 478, 480, 481, 482, 483, 484, 485, 486, 487, 488, 489, 490, 491, 493, 494, 495, 512, 514, 606, 607, 608, 609, 611, 612, 613, 614, 615, 616, 617, 618, 619, 620, 621, 622, 623, 624, 625, 626, 627, 628, 629, 630, 631, 632, 633, 634, 635, 636, 637, 638, 639, 641, 642, 643, 644, 646, 647, 648, 649, 650, 651, 652, 653, 654, 655, 656, 657, 791, 793, 794, 795, 796, 797, 800, 801, 802, 803, 804, 805, 806, 807, 808, 809, 810, 811, 812, 813, 814, 815, 816, 817, 818, 819, 820, 821, 822, 823, 824, 825, 826, 827, 828, 829, 830, 831, 832, 833, 834, 835, 836, 837, 838, 839, 840, 841, 842, 843, 844, 845, 846, 847, 848, 849, 850, 851, 852, 853, 854, 855, 856, 857, 858, 859, 860, 861, 862, 863, 864, 865, 866, 867, 868, 869, 870, 871, 872, 873, 874, 875, 876, 877, 878, 879, 880, 881, 882, 883, 884, 885, 886, 887, 888, 889, 890, 891, 892, 893, 894, 895, 896, 897, 898, 899, 900, 901, 902, 903, 904, 905, 906, 907, 908, 909, 910, 911, 912, 913, 914, 915, 916, 917, 918, 919, 920, 921, 922, 923, 924, 925, 926, 927, 928, 929, 930, 931, 932, 933, 934, 935, 936, 937, 938, 939, 940, 941, 942, 943, 944, 945, 946, 947, 948, 949, 950, 951, 952, 953, 954, 955, 956, 957, 958, 959, 960, 961, 966, 970, 980, 985, 986, 2060, 2061, 2066, 138/1, 138/2, 182/1, 182/2, 194/1, 194/2, 201/1, 201/2, 275/1, 275/2, 479/1, 479/2, 640/1, 640/2, 962/1, 962/2, 965/1.

Obręb Maćice

7, 28, 32, 36, 37, 38, 39, 41, 42, 43, 45, 49, 50, 52, 53, 54, 55, 98, 99, 100, 101, 122, 125, 130, 134, 137, 138, 139, 140, 141, 142, 143, 144, 145, 146, 148, 149, 150, 151, 152, 153, 154, 155, 157, 158, 159, 160, 161, 162, 164, 165, 166, 167, 236, 237, 238, 239, 240, 241, 242, 252, 255, 258, 259, 260, 261, 262, 263, 264, 266, 267, 268, 269, 270, 271, 274, 275, 276, 277, 278, 279, 280, 281, 282, 283, 284, 285, 390, 391, 458, 459, 1053, 1056, 12/10, 12/11, 12/12, 12/13, 12/14, 12/15, 12/16, 12/17, 12/19, 12/20, 12/21, 12/22, 12/23, 12/3, 12/4, 12/5, 12/6, 12/7, 12/8, 12/9, 120/1, 120/4, 123/10, 123/11, 123/12, 123/13, 123/14,

123/15, 123/16, 123/17, 123/18, 123/19, 123/20, 123/21, 123/22, 123/23, 123/24, 123/25, 123/26, 123/27, 123/28, 123/6, 123/7, 123/8, 123/9, 129/1, 129/29, 135/1, 156/1, 163/3, 209/22, 21/13, 21/14, 21/15, 21/16, 21/17, 21/18, 21/19, 21/21, 21/22, 21/4, 21/5, 21/6, 24/1, 24/2, 24/3, 251/12, 251/13, 251/14, 251/15, 251/16, 251/17, 251/18, 251/19, 251/2, 251/20, 251/22, 251/23, 251/24, 251/25, 251/26, 251/29, 251/3, 251/30, 251/31, 251/32, 251/33, 251/34, 251/35, 251/6, 251/7, 251/8, 251/9, 253/10, 253/11, 253/12, 253/13, 253/14, 253/15, 253/16, 253/17, 253/18, 253/19, 253/2, 253/20, 253/21, 253/22, 253/23, 253/24, 253/3, 253/5, 253/7, 253/8, 253/9, 254/4, 254/5, 256/1, 256/4, 257/2, 257/3, 265/1, 27/1, 272/1, 29/10, 29/11, 29/13, 29/14, 29/3, 29/4, 29/6, 29/7, 29/8, 29/9, 375/4, 389/1, 389/2, 389/3, 403/1, 403/3, 432/2, 440/1, 447/1, 455/2, 455/3, 456/2, 5/1, 5/2, 5/3, 5/4, 5/5, 5/6, 5/7, 5/8, 5/9, 51/1, 727/1, 727/2, 789/1, 8/10, 8/11, 8/12, 8/13, 8/14, 8/15, 8/16, 8/17, 8/18, 8/19, 8/7, 8/8, 8/9, 95/4, 96/1, 96/2.

Obręb Nowa Wieś Zarębska

1, 2, 3, 4, 5, 6, 7, 8, 9, 10, 11, 13, 14, 15, 16, 17, 18, 19, 20, 21, 22, 23, 24, 25, 26, 27, 40, 41, 42, 43, 45, 46, 47, 50, 51, 52, 53, 55, 57, 58, 59, 60, 62, 63, 65, 66, 69, 70, 71, 73, 74, 75, 76, 79, 85, 86, 87, 88, 89, 90, 91, 92, 93, 95, 96, 97, 100, 101, 102, 103, 104, 105, 106, 115, 119, 120, 121, 122, 124, 125, 140, 141, 142, 143, 158, 159, 160, 163, 167, 168, 169, 170, 171, 172, 173, 174, 175, 176, 177, 178, 179, 180, 181, 182, 183, 184, 185, 187, 188, 189, 190, 191, 117/1, 117/2, 118/1, 118/2, 12/1, 12/2, 186/3, 186/4, 44/1, 44/2, 48/1, 48/2, 56/1, 56/2, 61/1, 61/2, 64/1, 64/2, 64/3, 64/4, 67/1, 67/2, 68/1, 68/2, 72/1, 72/2, 77/1, 77/2, 78/1, 78/2, 80/1, 80/2, 81/1, 81/2, 82/1, 82/2, 83/1, 83/2, 84/1, 84/2, 94/1, 94/2, 98/1, 98/2, 99/1, 99/2.

Obręb Opaleniec

118, 119, 120, 121, 122, 133, 134, 135, 782.

Obręb Poścień

1, 2, 3, 4, 5, 6, 7, 8, 9, 11, 12, 13, 14, 15, 16, 17, 18, 19, 20, 21, 22, 23, 24, 25, 26, 27, 28, 29, 31, 32, 33, 34, 35, 38, 39, 40, 41, 42, 43, 44, 45, 46, 47, 48, 49, 50, 51, 52, 53, 54, 55, 56, 57, 58, 62, 63, 64, 65, 66, 67, 68, 69, 70, 71, 74, 76, 77, 78, 79, 82, 83, 84, 85, 86, 87, 88, 89, 90, 91, 92, 93, 94, 95, 96, 97, 98, 99, 100, 101, 102, 103, 104, 105, 106, 107, 108, 110, 111, 112, 113, 114, 115, 116, 117, 118, 119, 120, 121, 122, 123, 124, 125, 126, 127, 128, 129, 130, 131, 132, 133, 134, 135, 136, 137, 138, 139, 140, 141, 142, 143, 144, 145, 146, 147, 148, 149, 150, 151, 152, 153, 154, 155, 156, 157, 158, 159, 160, 161, 162, 163, 164, 165, 166, 167, 168, 169, 170, 171, 172, 173, 175, 178, 180, 181, 182, 183, 184, 185, 186, 187, 188, 189, 190, 191, 192, 193, 194, 195, 196, 197, 198, 199, 201, 202, 203, 204, 205, 210, 211, 212, 213, 214, 215, 216, 217, 218, 219, 221, 222, 223, 224, 225, 226, 227, 228, 229, 230, 231, 233, 234, 235, 236, 237, 238, 239, 240, 241, 242, 243, 244, 246, 247, 248, 249, 250, 251, 252, 253, 254, 255, 256, 257, 258, 259, 260, 262, 263, 264, 265, 266, 267, 268, 269, 270, 271, 272, 273, 274, 275, 276, 277, 278, 279, 280, 281, 282, 283, 284, 285, 286, 287, 288, 289, 290, 291, 292, 293, 294, 295, 296, 297, 298, 299, 300, 301, 302, 303, 304, 305, 306, 307, 308, 309, 310, 311, 312, 313, 314, 315, 316, 317, 318, 319, 320, 323, 324, 326, 351, 379, 380, 381, 401, 403, 405, 407, 409, 411, 413, 415, 416, 418, 420, 421, 422, 424, 425, 426, 427, 428, 429, 430, 431, 432, 433, 434, 435, 436, 437, 438, 439, 440, 451, 453, 454, 455, 456, 457, 458, 459, 460, 461, 462, 463, 464, 465, 466, 467, 468, 469, 470, 471, 472, 474, 475, 476, 477, 478, 479, 480, 481, 482, 483, 484, 485, 486, 487, 488, 489, 490, 491, 492, 493, 494, 495, 496, 497, 498, 499, 500, 501, 502, 504, 505, 506, 507, 508, 509, 510, 511, 513, 514, 515, 516, 517, 518, 519, 520, 524, 525, 526, 527, 528, 529, 530, 532, 533, 535, 595, 599, 603, 605, 609, 610, 611, 612, 614, 615, 617, 618, 620, 621, 623, 624, 629, 630, 632, 633, 636, 641, 642, 645, 646, 647, 651, 652, 654, 655, 658, 659, 662, 663, 664, 665, 668, 669, 672, 673, 676, 677, 681, 682, 689, 692, 914, 915, 916, 917, 2091, 2092, 10/1, 10/2, 174/1, 174/2, 176/1, 176/2, 177/1, 177/2, 179/1, 179/2, 200/1, 200/2, 232/1, 232/2, 321/1, 321/2, 322/1, 322/2, 322/3, 325/1, 325/2, 36/1, 36/2, 441/1, 442/1, 443/1, 444/1, 446/1, 447/1, 448/1, 449/1, 450/1, 450/2, 452/1, 452/2, 503/1, 503/2, 521/1, 521/2, 523/1, 523/2, 523/3, 534/2, 59/1, 60/1, 60/2, 637/2, 685/1, 685/2, 72/1, 72/2, 73/1, 73/2, 75/1, 75/2, 80/1, 80/2, 80/3, 81/1, 81/2, 81/3.

Obręb Pruskołęka

1, 2, 3, 4, 5, 6, 7, 8, 9, 10, 11, 12, 13, 14, 15, 16, 18, 19, 20, 21, 22, 23, 24, 25, 27, 28, 29, 30, 31, 32, 33, 34, 35, 36, 37, 38, 40, 47, 48, 62, 171, 172, 176, 17/1, 17/3, 17/4, 26/1.

Obręb Rawki i Wierzchowizna

1, 2, 3, 4, 5, 6, 7, 8, 9, 10, 11, 12, 13, 14, 15, 16, 18, 19, 20, 21, 22, 23, 24, 26, 27, 28, 29, 30, 31, 33, 34, 35, 36, 37, 38, 40, 41, 42, 43, 44, 45, 47, 48, 49, 50, 51, 52, 53, 54, 55, 56, 57, 58, 59, 60, 61, 63, 64, 65, 66,

67, 69, 70, 71, 72, 73, 74, 76, 77, 78, 79, 81, 82, 83, 89, 92, 93, 94, 95, 96, 97, 98, 99, 100, 101, 104, 105, 106, 107, 108, 109, 135, 136, 137, 148, 149, 150, 151, 152, 153, 157, 158, 162, 163, 164, 165, 166, 169, 173, 175, 176, 177, 178, 179, 180, 183, 184, 185, 188, 190, 194, 196, 208, 224, 225, 226, 231, 232, 233, 234, 235, 236, 237, 238, 239, 240, 241, 242, 244, 245, 246, 267, 309, 310, 311, 312, 313, 314, 315, 102/1, 102/2, 103/1, 103/2, 147/1, 147/2, 147/3, 155/1, 17/1, 17/2, 174/1, 174/4, 174/5, 187/1, 187/2, 192/1, 192/2, 210/1, 210/2, 212/2, 214/2, 216/4, 216/6, 218/2, 220/2, 223/2, 230/1, 230/2, 243/2, 243/5, 25/1, 25/2, 265/1, 266/1, 268/1, 268/2, 268/3, 268/4, 269/1, 269/2, 308/1, 308/2, 308/3, 39/1, 39/2, 39/3, 46/1, 46/2, 62/1, 62/2, 75/1, 75/2, 80/1, 80/2, 87/2, 90/1, 90/2, 90/3, 90/4, 91/2, 91/3, 91/4.

Obręb Rzdkiwnica

15, 16, 17, 68, 69, 72, 78, 79, 81, 84, 86, 87, 88, 89, 90, 91, 103, 104, 106, 107, 160, 161, 162, 165, 167, 171, 172, 174, 175, 176, 179, 180, 181, 182, 185, 186, 187, 188, 189, 191, 193, 195, 196, 197, 200, 201, 208, 210, 213, 214, 215, 216, 217, 218, 219, 220, 221, 222, 224, 225, 226, 227, 229, 230, 231, 238, 239, 240, 241, 242, 243, 244, 803, 804, 813, 1/3, 1/4, 1/5, 1/6, 101/8, 105/1, 105/2, 105/3, 108/1, 108/4, 109/1, 109/2, 109/6, 11/2, 110/2, 111/1, 111/2, 112/1, 112/2, 113/1, 113/2, 113/3, 113/4, 113/5, 113/6, 114/10, 114/11, 114/12, 114/5, 114/6, 114/7, 114/8, 114/9, 115/1, 115/2, 116/1, 116/3, 116/4, 116/6, 117/1, 117/3, 117/4, 118/6, 118/8, 118/9, 119/1, 119/2, 119/3, 12/2, 12/4, 120/1, 120/2, 120/3, 121/1, 121/10, 121/2, 121/5, 122/1, 122/3, 122/4, 122/5, 122/9, 123/1, 123/2, 123/3, 123/4, 124/2, 126/11, 126/15, 126/4, 126/7, 127/2, 127/3, 128/1, 128/2, 129/10, 129/3, 129/4, 129/5, 129/7, 129/8, 129/9, 13/1, 13/2, 130/1, 130/2, 130/5, 130/6, 130/7, 130/8, 131/1, 131/4, 131/5, 131/6, 131/7, 132/1, 132/10, 132/11, 132/12, 132/13, 132/2, 132/3, 132/6, 132/7, 132/8, 133/4, 133/5, 134/1, 134/2, 134/3, 134/4, 134/5, 134/6, 135/1, 135/2, 135/3, 135/4, 135/5, 135/6, 135/7, 136/1, 136/2, 137/1, 137/2, 137/3, 137/4, 138/1, 138/2, 139/1, 139/2, 139/3, 139/4, 14/1, 14/2, 14/3, 140/3, 140/4, 140/5, 140/6, 140/7, 140/8, 141/1, 141/2, 142/1, 142/2, 143/3, 143/4, 144/1, 144/2, 145/1, 145/2, 146/1, 146/2, 147/1, 147/2, 148/1, 148/2, 148/3, 148/4, 149/1, 149/2, 149/3, 149/4, 150/1, 150/2, 150/3, 150/4, 151/1, 151/2, 152/1, 152/3, 152/4, 153/3, 153/4, 154/1, 154/2, 154/3, 154/4, 155/1, 155/2, 156/1, 156/2, 157/2, 157/3, 157/4, 158/1, 158/2, 158/3, 158/4, 159/1, 163/1, 163/2, 164/1, 164/2, 164/3, 166/1, 166/2, 166/3, 168/1, 168/2, 169/1, 169/2, 170/1, 170/2, 173/1, 173/2, 177/1, 177/2, 178/1, 178/2, 18/10, 18/11, 18/2, 18/3, 18/4, 18/5, 18/7, 18/8, 18/9, 183/1, 183/2, 184/1, 184/2, 19/2, 19/3, 190/1, 190/2, 192/1, 192/2, 194/2, 194/4, 194/5, 194/6, 198/1, 199/1, 199/2, 199/3, 20/2, 20/3, 20/4, 20/5, 207/2, 21/1, 21/2, 212/1, 212/5, 22/1, 22/2, 22/3, 22/4, 22/5, 22/6, 22/7, 22/8, 228/2, 23/1, 23/2, 24/1, 24/2, 25/1, 25/2, 26/3, 26/4, 27/1, 27/2, 28/1, 28/2, 3/1, 3/2, 30/11, 30/16, 30/17, 30/19, 30/20, 30/21, 30/22, 30/23, 30/24, 6/1, 67/2, 7/1, 7/2, 70/2, 70/3, 70/4, 71/1, 71/2, 73/1, 73/2, 76/1, 76/2, 77/1, 77/2, 8/2, 80/1, 80/2, 80/3, 80/4, 80/5, 80/7, 82/1, 82/4, 82/5, 82/8, 83/1, 83/2, 9/2, 92/3, 92/4, 92/5, 92/6, 93/3, 93/4, 96/1, 97/3.

Obręb Skuże

3, 4, 5, 6, 7, 8, 9, 10, 11, 12, 13, 14, 15, 16, 17, 18, 19, 20, 21, 22, 23, 24, 25, 26, 27, 29, 30, 31, 32, 33, 34, 35, 36, 37, 45, 49, 2/1, 2/2, 2/3, 28/1, 28/2, 43/3, 43/4, 44/1, 44/2.

Obręb Ściężel

9, 10, 11, 19, 20, 21, 23, 25, 26, 27, 29, 30, 36, 37, 41, 42, 45, 46, 47, 48, 49, 50, 732, 12/3, 12/5, 12/6, 24/1, 24/10, 24/11, 24/4, 24/5, 24/6, 24/7, 24/8, 24/9, 31/1, 34/1, 34/2, 34/3, 35/1, 35/2, 35/3, 38/2, 38/3, 38/4, 38/5, 38/6, 38/7, 728/2.

Obręb Zaręby

2, 3, 4, 7, 8, 12, 14, 15, 16, 17, 19, 21, 22, 40, 57, 58, 59, 60, 61, 62, 63, 66, 67, 68, 69, 70, 71, 72, 73, 74, 75, 76, 77, 99, 100, 101, 102, 103, 104, 106, 107, 110, 111, 112, 113, 115, 130, 132, 133, 135, 136, 137, 139, 140, 145, 146, 147, 148, 149, 150, 151, 152, 155, 156, 158, 159, 160, 161, 162, 164, 165, 166, 167, 168, 171, 173, 328, 348, 349, 350, 351, 352, 353, 354, 355, 358, 361, 362, 363, 364, 365, 368, 370, 371, 372, 373, 374, 375, 376, 377, 378, 384, 385, 389, 390, 391, 393, 394, 395, 396, 397, 410, 411, 413, 416, 417, 418, 421, 422, 423, 424, 425, 426, 458, 460, 461, 462, 463, 464, 465, 467, 468, 469, 470, 471, 472, 473, 475, 476, 477, 478, 479, 481, 482, 483, 484, 485, 486, 489, 493, 495, 496, 497, 498, 501, 511, 512, 513, 514, 515, 516, 517, 518, 519, 520, 521, 522, 523, 524, 525, 526, 527, 528, 529, 530, 531, 533, 534, 535, 537, 538, 539, 540, 541, 545, 546, 547, 548, 549, 559, 561, 562, 576, 577, 578, 581, 582, 583, 584, 585, 586, 587, 588, 589, 590, 591, 593, 594, 596, 597, 598, 599, 602, 603, 604, 605, 606, 607, 612, 614, 617, 618, 620, 621, 623, 628, 631, 644, 645, 646, 647, 648, 649, 650, 651, 652, 656, 657, 658, 659, 660, 661, 666, 667, 668, 669, 670, 671, 672, 673, 674, 675, 676, 677, 679, 681, 682, 683, 691, 692, 693, 694,

697, 698, 700, 701, 702, 703, 704, 705, 711, 712, 715, 716, 717, 718, 719, 720, 723, 724, 725, 726, 728, 729, 730, 731, 732, 733, 734, 736, 737, 738, 739, 740, 741, 743, 744, 745, 746, 747, 748, 749, 750, 752, 753, 754, 755, 756, 757, 758, 759, 760, 761, 762, 763, 764, 765, 766, 767, 768, 769, 770, 771, 772, 773, 774, 775, 776, 778, 779, 780, 781, 782, 783, 784, 786, 787, 788, 789, 790, 791, 792, 793, 795, 796, 797, 799, 800, 801, 803, 804, 806, 807, 808, 809, 810, 811, 812, 813, 814, 815, 816, 817, 818, 819, 820, 821, 822, 823, 824, 825, 826, 827, 832, 833, 834, 837, 838, 841, 842, 843, 844, 845, 846, 847, 848, 849, 850, 851, 852, 853, 854, 857, 858, 859, 860, 861, 862, 867, 868, 869, 870, 871, 872, 875, 876, 877, 878, 882, 888, 891, 892, 893, 894, 920, 921, 922, 923, 924, 925, 926, 927, 928, 929, 931, 941, 942, 943, 944, 945, 946, 947, 950, 952, 953, 954, 955, 959, 960, 961, 962, 963, 969, 971, 987, 989, 991, 992, 993, 994, 995, 996, 997, 998, 1000, 1001, 1002, 1005, 1006, 1007, 1008, 1009, 1010, 1011, 1012, 1014, 1015, 1016, 1017, 1018, 1019, 1026, 1027, 1028, 1029, 1030, 1031, 1036, 1037, 1038, 1039, 1040, 1053, 1054, 1055, 1056, 1057, 1066, 1067, 1071, 1072, 1073, 1074, 1075, 1076, 1077, 1078, 1079, 1080, 1081, 1082, 1087, 1088, 1095, 1096, 1097, 1098, 1099, 1100, 1101, 1102, 1103, 1104, 1105, 1106, 1107, 1108, 1109, 1110, 1111, 1112, 1114, 1128, 1130, 2000, 2001, 2002, 2003, 2004, 2005, 2006, 2007, 2008, 2009, 2010, 2011, 2012, 2013, 2021, 1/1, 1/3, 10/1, 105/1, 105/2, 108/1, 108/2, 109/1, 109/2, 11/1, 11/3, 114/2, 13/3, 138/1, 138/2, 141/1, 141/2, 141/3, 144/1, 144/2, 163/5, 163/6, 169/1, 170/1, 172/2, 183/1, 183/2, 184/1, 185/1, 185/10, 185/11, 185/12, 185/4, 185/5, 185/6, 185/7, 185/8, 185/9, 186/1, 20/1, 20/2, 30/1, 30/2, 30/3, 31/2, 31/3, 32/1, 324/2, 324/3, 324/4, 324/5, 324/6, 326/5, 326/7, 326/8, 33/1, 34/1, 35/1, 35/2, 356/1, 356/2, 357/2, 359/2, 36/3, 36/4, 360/1, 360/2, 366/1, 366/2, 367/1, 369/1, 369/2, 37/3, 37/4, 379/1, 379/2, 38/3, 38/4, 381/1, 381/2, 382/1, 382/2, 383/1, 383/2, 386/1, 386/2, 387/1, 387/2, 388/1, 388/2, 388/3, 39/3, 39/4, 392/1, 398/1, 398/2, 398/3, 400/1, 400/2, 401/1, 401/2, 402/1, 402/2, 403/1, 403/2, 405/1, 405/2, 406/1, 406/2, 407/1, 407/2, 407/3, 408/1, 408/2, 408/3, 41/1, 412/1, 412/2, 412/3, 415/2, 42/1, 43/1, 44/1, 45/1, 459/1, 459/2, 46/1, 466/1, 466/4, 47/3, 47/4, 48/3, 48/4, 480/1, 480/2, 487/1, 488/1, 488/2, 49/1, 494/1, 494/2, 499/1, 5/1, 5/4, 50/1, 500/1, 500/2, 505/1, 505/2, 505/3, 505/4, 51/1, 52/1, 53/1, 532/1, 532/2, 532/3, 536/1, 536/2, 54/1, 542/1, 542/2, 542/3, 542/4, 542/5, 542/6, 542/7, 542/8, 543/3, 544/1, 544/2, 55/1, 55/2, 555/1, 555/2, 558/2, 56/1, 56/2, 579/1, 579/2, 579/3, 580/1, 580/2, 580/3, 592/1, 592/2, 595/1, 595/2, 6/5, 600/1, 600/2, 601/1, 601/2, 610/1, 611/1, 613/1, 613/2, 615/1, 615/3, 615/4, 619/1, 619/2, 625/1, 625/2, 627/1, 627/2, 630/1, 630/2, 64/1, 64/2, 643/6, 643/7, 643/8, 65/1, 65/2, 653/1, 653/2, 655/1, 655/2, 662/1, 663/1, 664/1, 665/1, 678/1, 678/2, 678/3, 680/1, 680/2, 684/1, 684/2, 685/1, 685/2, 685/3, 686/1, 686/2, 687/1, 687/2, 688/1, 688/2, 689/1, 689/2, 690/1, 690/2, 695/1, 695/2, 696/1, 696/2, 699/1, 706/1, 706/2, 707/1, 707/2, 708/1, 708/2, 709/1, 710/1, 713/1, 714/1, 721/1, 721/2, 722/1, 722/2, 727/1, 727/2, 735/1, 735/2, 742/1, 742/2, 777/1, 777/2, 78/1, 78/2, 785/1, 785/2, 79/1, 79/2, 794/1, 794/2, 798/1, 798/2, 802/1, 802/2, 805/1, 805/2, 805/3, 828/1, 828/2, 828/3, 829/1, 830/1, 830/2, 831/1, 831/2, 835/1, 835/2, 836/1, 836/2, 836/3, 839/1, 839/2, 840/1, 840/2, 855/1, 855/2, 856/1, 856/2, 863/1, 863/2, 864/1, 864/2, 865/1, 865/2, 865/3, 865/4, 873/1, 873/2, 874/1, 874/2, 881/2, 881/3, 881/4, 881/5, 881/6, 899/2, 9/1, 9/2, 949/1, 949/2, 951/1, 951/2, 999/1, 999/2, 999/3.

GMINA JEDNOROŻEC

Obręb Żelazna Prywatna

1, 3, 4, 5, 7, 8, 9, 10, 11, 12, 13, 14, 19, 20, 23, 24, 38, 39, 40, 41, 42, 43, 44, 45, 47, 48, 49, 50, 51, 52, 53, 67, 68, 69, 70, 71, 72, 73, 74, 75, 77, 78, 79, 80, 81, 82, 83, 84, 85, 86, 87, 88, 89, 90, 91, 92, 93, 94, 95, 96, 97, 98, 101, 102, 103, 104, 105, 106, 127, 129, 130, 131, 132, 133, 134, 135, 136, 137, 138, 139, 140, 141, 142, 143, 144, 145, 146, 147, 148, 150, 153, 154, 155, 156, 157, 158, 159, 160, 161, 162, 163, 164, 165, 166, 167, 168, 169, 298, 2011, 100/1, 100/2, 100/3, 149/1, 149/2, 15/15, 15/16, 15/17, 151/1, 151/2, 152/1, 152/2, 17/4, 18/1, 18/2, 25/1, 25/2, 26/1, 26/2, 27/3, 27/4, 27/5, 27/6, 28/1, 28/2, 29/1, 29/2, 30/1, 30/2, 31/3, 31/4, 31/5, 31/6, 32/1, 32/2, 33/1, 33/2, 34/1, 34/2, 35/1, 35/2, 36/1, 36/2, 37/1, 37/2, 46/1, 46/2, 99/1, 99/2, 99/3.

Obręb Żelazna Rządowa

1, 2, 3, 4, 7, 8, 9, 10, 11, 12, 13, 14, 15, 16, 18, 20, 22, 23, 25, 26, 27, 28, 30, 31, 32, 33, 34, 35, 36, 37, 38, 39, 41, 42, 43, 44, 45, 46, 47, 48, 49, 50, 51, 52, 53, 54, 55, 56, 57, 58, 59, 60, 61, 62, 63, 64, 66, 67, 68, 69, 70, 71, 72, 73, 74, 75, 76, 77, 78, 79, 80, 81, 82, 83, 84, 85, 86, 87, 88, 89, 90, 91, 92, 93, 94, 95, 96, 97, 99, 101, 102, 103, 104, 105, 106, 107, 108, 109, 110, 111, 112, 113, 114, 115, 116, 166, 170, 171, 173, 174, 175, 177, 179, 182, 183, 184, 185, 186, 187, 189, 190, 191, 192, 193, 194, 195, 196, 197, 198, 199, 200, 201, 202, 203, 204, 206, 207, 208, 209, 210, 211, 212, 213, 214, 215, 216, 217, 218, 219, 220, 221, 222, 225, 227, 228, 229, 230, 232, 233, 234, 235, 236, 237, 238, 239, 240, 241, 242, 243, 244, 245, 246, 248,

250, 251, 253, 254, 255, 256, 257, 260, 261, 262, 263, 264, 265, 266, 267, 268, 269, 272, 273, 274, 275, 276, 277, 278, 279, 280, 281, 282, 283, 284, 285, 287, 291, 294, 296, 297, 298, 300, 301, 308, 411, 415, 416, 418, 419, 422, 100/1, 100/2, 168/2, 168/4, 168/5, 169/1, 181/1, 223/1, 223/2, 224/1, 224/2, 231/1, 231/2, 24/1, 24/2, 247/1, 247/2, 247/3, 249/1, 249/2, 249/3, 252/2, 258/1, 258/2, 258/3, 259/1, 259/2, 259/3, 270/1, 270/2, 271/1, 271/2, 289/2, 29/1, 29/2, 292/2, 293/1, 293/2, 295/2, 302/1, 302/2, 40/1, 40/2, 414/1, 414/2, 5/1, 5/2, 5/3, 6/1, 6/2, 6/3, 65/1, 65/2, 65/3, 98/1, 98/2.

WOJEWÓDZTWO WARMIŃSKO-MAZURSKIE

POWIAT SZCZYCIEŃSKI

GMINA WIELBARK

Obręb Kipary

83, 84, 85, 86, 87, 88, 90, 101, 103, 105, 106, 107, 108, 109, 110, 111, 112, 113, 114, 115, 116, 118, 119, 121, 122, 123, 124, 125, 137, 138, 140, 141, 189, 190, 104/1, 104/2, 117/1, 117/2, 139/1, 139/2, 3466/1, 3466/2, 3469/2, 3469/6, 89/1, 89/2, 89/3, 89/4, 91/1, 91/2, 91/4, 91/5, 91/6.

Obręb Piwnice Wielkie

77, 78, 79, 80, 93, 105, 106, 107, 109, 111, 129, 130, 132, 133, 136, 138, 139, 140, 141, 142, 143, 144, 150, 152, 153, 154, 155, 156, 157, 159, 160, 163, 169, 100/1, 103/2, 103/3, 104/1, 110/1, 128/3, 137/1, 137/2, 147/1, 147/2, 158/1, 168/1, 168/2, 3555/1, 3569/2, 3586/3, 3721/2, 75/10, 75/6, 75/7, 75/8, 75/9, 81/1, 85/2, 87/1, 89/1.

Obręb Sędrowo

7, 9, 10, 11, 12, 15, 16, 17, 18, 19, 29, 30, 31, 35, 41, 42, 43, 58, 59, 62, 65, 70, 73, 76, 77, 79, 81, 85, 87, 88, 89, 90, 91, 93, 94, 95, 96, 13/2, 28/1, 28/2, 32/4, 32/5, 32/6, 32/7, 32/9, 3367/2, 3402/2, 3418/3, 3419/2, 3431/1, 37/2, 39/1, 39/2, 40/1, 40/2, 44/1, 44/2, 45/2, 45/3, 45/4, 45/5, 45/6, 61/1, 61/2, 63/1, 63/2, 64/1, 64/2, 64/3, 64/4, 68/1, 71/2, 71/3, 71/4, 75/1, 78/2, 78/3, 78/5, 78/6, 78/7, 8/1, 8/2, 80/1, 80/2, 82/1, 82/2, 82/3, 82/4, 84/4.

Gmina Wielbark

39, 1038, 1039, 1046, 1048, 1050, 1051, 1063, 1064, 1065, 1066, 1067, 1068, 1069, 1070, 1071, 1072, 1073, 1074, 1076, 1078, 1080, 1081, 1082, 1083, 1084, 1085, 1086, 1087, 1088, 1089, 1090, 1091, 1092, 1093, 1094, 1095, 1096, 1097, 1098, 1099, 1100, 1101, 1102, 1103, 1104, 1105, 1107, 1109, 1110, 1111, 1112, 1114, 1115, 1117, 1124, 1126, 1128, 1129, 1133, 1134, 1137, 1140, 1144, 1145, 1146, 1147, 1148, 1149, 1150, 1151, 1152, 1153, 1155, 1156, 1158, 1160, 1162, 1163, 1168, 1169, 1170, 1171, 1174, 1175, 1176, 1177, 1178, 1179, 1180, 1181, 1182, 1183, 1184, 1186, 1189, 1190, 1192, 1231, 1232, 1233, 1234, 1237, 1239, 1240, 1245, 1247, 1248, 1249, 1250, 1251, 1252, 1253, 1254, 1257, 1258, 1259, 1261, 1262, 1263, 1264, 1265, 1266, 1267, 1268, 1269, 1270, 1271, 1272, 1274, 1275, 1276, 1277, 1278, 1279, 1280, 1282, 1283, 1284, 1285, 1286, 1288, 1289, 1290, 1291, 1292, 1296, 1298, 1300, 1301, 1302, 1350, 1352, 1353, 1354, 1355, 1356, 1359, 1361, 1362, 1363, 1376, 1390, 1393, 1398, 1399, 1400, 1401, 1404, 1406, 1408, 3359, 1/4, 1043/1, 1043/2, 1047/1, 1047/2, 1047/3, 1047/4, 1077/1, 1106/1, 1106/3, 1106/4, 1106/5, 1118/1, 1118/2, 1127/2, 1130/2, 1135/1, 1138/1, 1141/1, 1142/2, 1142/6, 1142/7, 1142/8, 1143/1, 1143/2, 1157/1, 1157/2, 1160/1, 1172/3, 1172/5, 1172/6, 1173/1, 1173/2, 1185/1, 1185/2, 1185/3, 1187/1, 1187/2, 1193/1, 1194/1, 1194/2, 1218/2, 1229/1, 1229/2, 1230/2, 1246/2, 1246/4, 1255/1, 1256/1, 1358/1, 1358/2, 1358/3, 1369/1, 1369/2, 1370/1, 1370/2, 1371/1, 1373/2, 1373/3, 1373/4, 1373/5, 1378/1, 1386/1, 1389/1, 1395/1, 1405/1, 1405/2, 1407/2, 1409/1, 288/2, 3/1, 3319/2, 3319/3, 3355/2, 3375/3, 3522/4, 3538/2.

Obręb Wyżegi

118, 119.

Działanie 8

WOJEWÓDZTWO MAZOWIECKIE

POWIAT PRZASNYSKI

GMINA CHORZELE

Obręb Krukowo

355, 356, 364, 385, 230/10, 230/9, 231/11, 231/5, 232/10, 232/11, 232/12, 232/9, 233/10, 233/15, 233/9, 249/14, 249/15, 249/16, 253/2, 253/3, 253/4, 253/5, 254/2, 254/3, 254/4, 254/6, 254/7, 254/8, 255/2, 255/3, 255/4, 255/6, 255/7, 255/8, 256/2, 256/3, 256/4, 256/5, 256/7, 256/8, 256/9, 257/10, 257/2, 257/3, 257/4, 257/5, 257/7, 257/8, 257/9, 258/10, 258/2, 258/3, 258/4, 258/5, 258/7, 258/8, 258/9, 259/3, 259/4, 259/5, 259/6, 260/10, 260/12, 260/13, 260/14, 260/3, 260/4, 260/5, 260/6, 260/9, 261/10, 262/7, 263/6, 264/12, 264/6, 265/12, 265/6, 266/6, 267/14, 267/19, 267/7, 268/12, 268/6, 269/13, 269/18, 269/19, 270/12, 270/18, 271/11, 272/7, 272/8, 273/18, 273/6, 275/4, 276/12, 276/4, 276/9, 277/11, 277/5, 278/5, 278/9, 281/5, 281/6, 284/11, 284/12, 284/5, 284/6, 285/13, 285/18, 285/23, 285/5, 285/6, 285/7, 286/10, 286/11, 286/4, 286/5, 287/14, 287/15, 287/19, 287/20, 287/21, 287/22, 287/4, 288/10, 288/11, 288/15, 288/16, 288/5, 288/6, 289/11, 289/12, 289/5, 289/6, 290/11, 290/12, 290/5, 290/6, 299/1, 299/2, 299/3, 299/4, 299/5, 299/6, 300/10, 300/11, 300/12, 300/2, 300/4, 300/5, 300/7, 300/8, 300/9, 351/1, 372/1, 372/2.

Obręb Łaz

152, 153, 154, 155, 156, 157, 158, 159, 160, 161, 162, 163, 164, 178, 179, 180, 181, 183, 184, 185, 186, 232, 233, 234, 235, 236, 237, 238, 239, 240, 241, 242, 243, 244, 245, 319, 320, 321, 322, 323, 324, 326, 327, 328, 329, 330, 331, 332, 333, 334, 335, 336, 337, 338, 339, 340, 341, 342, 343, 344, 345, 346, 347, 348, 349, 350, 351, 352, 353, 354, 355, 356, 357, 358, 359, 360, 361, 362, 363, 364, 365, 366, 367, 368, 369, 370, 371, 372, 373, 374, 375, 376, 377, 378, 379, 380, 381, 382, 383, 384, 385, 386, 387, 388, 389, 390, 391, 392, 393, 394, 395, 396, 397, 398, 399, 400, 401, 403, 404, 405, 406, 407, 408, 409, 410, 622, 623, 624, 625, 626, 627, 628, 629, 630, 631, 632, 633, 634, 635, 791, 793, 794, 795, 182/1, 182/2.

Obręb Poścień

1, 2, 3, 4, 5, 6, 7, 8, 9, 11, 12, 13, 14, 15, 16, 17, 18, 19, 20, 21, 22, 23, 24, 25, 26, 27, 28, 29, 31, 32, 33, 34, 35, 37, 38, 39, 40, 41, 42, 43, 44, 45, 46, 47, 48, 49, 50, 51, 52, 53, 54, 55, 62, 63, 64, 65, 66, 67, 68, 69, 70, 71, 74, 76, 77, 78, 79, 82, 83, 84, 85, 86, 87, 88, 89, 90, 91, 92, 93, 94, 95, 96, 97, 98, 99, 100, 101, 102, 103, 104, 105, 106, 107, 108, 109, 110, 111, 112, 113, 114, 115, 116, 117, 118, 119, 120, 121, 122, 123, 124, 125, 126, 127, 129, 130, 131, 132, 133, 134, 135, 136, 137, 138, 139, 140, 141, 142, 143, 144, 145, 146, 147, 148, 149, 150, 151, 152, 154, 155, 156, 157, 158, 159, 163, 164, 165, 166, 167, 168, 171, 172, 173, 210, 214, 218, 223, 227, 231, 236, 242, 246, 249, 252, 253, 255, 256, 258, 259, 454, 455, 456, 457, 458, 459, 460, 461, 462, 463, 464, 465, 466, 467, 468, 469, 470, 471, 472, 474, 475, 476, 477, 478, 479, 480, 481, 482, 483, 484, 485, 486, 487, 488, 489, 490, 491, 492, 493, 494, 495, 496, 497, 498, 499, 500, 501, 502, 504, 505, 506, 507, 508, 509, 510, 511, 513, 514, 515, 516, 517, 518, 519, 520, 524, 525, 526, 527, 528, 529, 914, 915, 916, 10/1, 10/2, 174/1, 174/2, 176/1, 176/2, 177/1, 177/2, 30/1, 36/1, 36/2, 503/1, 503/2, 521/1, 521/2, 523/1, 523/2, 72/1, 72/2, 73/1, 73/2, 75/1, 75/2, 80/1, 80/2, 80/3, 81/1, 81/2, 81/3.

Obręb Pruskoleka

6, 7, 8, 9, 10, 11, 12, 13, 14, 15, 16, 18, 19, 20, 21, 22, 17/1, 17/3, 17/4.

Obręb Zaręby

726, 728, 729, 730, 731, 732, 733, 734, 736, 737, 738, 739, 740, 741, 743, 744, 745, 746, 747, 748, 749, 750, 752, 753, 754, 755, 756, 757, 758, 759, 760, 761, 770, 771, 772, 773, 774, 775, 776, 778, 779, 780, 781, 782, 783, 784, 786, 787, 788, 789, 790, 791, 792, 793, 795, 796, 797, 799, 800, 801, 803, 804, 806, 807, 808, 809, 810, 811, 812, 813, 814, 815, 816, 817, 818, 819, 820, 821, 822, 823, 824, 825, 826, 827, 832, 833, 834, 837, 838, 841, 842, 843, 844, 845, 846, 847, 848, 849, 850, 851, 852, 853, 854, 857, 858, 859, 860, 861, 862, 867, 868, 869, 870, 871, 875, 877, 967, 968, 969, 970, 971, 972, 973, 974, 975, 976, 977, 978, 979, 980, 981, 982, 983, 984, 985, 986, 1095, 1096, 1097, 1099, 1100, 1101, 1102, 1103, 1104, 1105, 1106, 1107, 1108, 1109, 1110, 1111, 727/1, 727/2, 735/1, 735/2, 742/1, 742/2, 777/1, 777/2, 785/1, 785/2, 794/1, 794/2, 798/1, 798/2, 802/1, 802/2, 805/1, 805/2, 805/3, 828/1, 828/2, 828/3, 829/1, 830/1, 830/2, 831/1, 831/2, 835/1, 835/2, 836/1, 836/2, 836/3, 839/1, 839/2, 840/1, 840/2, 855/1, 855/2, 856/1, 856/2, 863/1, 863/2, 864/1, 864/2, 865/1, 865/2, 865/3, 865/4, 873/1, 873/2.

Działanie 31

WOJEWÓDZTWO MAZOWIECKIE

POWIAT OSTROŁĘCKI

GMINA BARANOWO

Obręb Bakula

1, 2, 3, 4, 5, 6, 7, 8, 9, 10, 11, 12, 13, 14, 15, 16, 17, 18, 19, 570, 571, 572, 573, 574, 575, 576, 577, 578, 579, 580, 581, 582, 583, 584, 585, 586, 587, 588, 589, 590, 591, 592, 593, 594, 595, 596, 597, 598, 599, 600, 601, 602, 603, 604, 605, 606, 607, 608, 609, 610, 611, 612, 613, 614, 615, 616, 617, 618, 619, 620, 621, 622, 623, 791, 816, 817, 818, 572/1, 596/1, 612/1.

Obręb Guzowatka

321, 324, 325, 326, 327, 328, 330, 331, 332, 333, 334, 335, 336, 337, 338, 339, 340, 341, 342, 343, 348, 349, 350, 351, 352, 344/1, 344/2, 344/4, 346/3, 347/2, 390/4, 390/5, 391/2.

Obręb Kalisko

3, 4, 5, 7, 8, 9, 10, 11, 12, 13, 14, 19, 20, 21, 22, 27, 28, 30, 31, 32, 33, 35, 36, 37, 42, 43, 44, 45, 46, 47, 50, 51, 61, 62, 63, 92, 93, 94, 2000/352, 2001/352, 2002/352, 2003/352, 52/1, 52/2.

Obręb Kucieje Nowe

30, 63, 69, 92, 93, 94, 95, 96, 97, 98, 99, 149, 150, 151, 166, 167, 168, 169, 170, 171, 172, 173, 174, 175, 176, 177, 178, 179, 180, 181, 182, 183, 184, 185, 186, 187, 188, 189, 190, 191, 192, 193, 194, 195, 196, 197, 199, 200, 201, 202, 203, 204, 205, 206, 207, 208, 209, 210, 211, 212, 214, 215, 216, 217, 218, 219, 220, 221, 222, 223, 23/2, 24/2, 26/1, 26/2, 27/1, 27/2, 273/1, 273/2, 273/3, 273/4, 273/5, 28/1, 28/2, 29/1, 29/2, 31/1, 31/2, 32/1, 32/2, 33/1, 33/2, 34/1, 34/2, 35/1, 35/2, 36/1, 36/2, 37/1, 37/2, 38/1, 38/2, 39/1, 39/2, 40/1, 40/2, 41/1, 41/2, 42/1, 42/2, 43/1, 43/2, 44/1, 44/2, 45/1, 45/2, 46/1, 46/2, 47/1, 47/2, 48/1, 48/2, 49/1, 49/2, 50/1, 50/2, 51/1, 51/2, 52/1, 52/2, 53/1, 53/2, 54/1, 54/2, 55/1, 55/2, 56/1, 56/2, 57/1, 57/2, 58/1, 58/2, 59/1, 59/2, 60/1, 60/2, 61/1, 61/2, 62/1, 62/2, 64/1, 64/2, 65/1, 65/2, 66/1, 66/2, 67/1, 67/2, 68/1, 68/2, 70/1, 70/2, 71/1, 71/2, 71/3, 71/4, 72/3, 72/4.

Obręb Oborzyska

641, 643, 645, 646, 648, 650, 652, 656, 667, 669, 670, 1010, 1011, 1036, 1053, 1063, 1076, 1077, 1078, 1079, 1081, 1082, 1083, 1084, 1085, 1087, 1088, 1091, 1092, 1094, 1095, 1383, 1384, 1386, 1410, 1086/1, 1086/2, 1093/2, 1093/3, 1392/2, 2005/353, 2006/353, 644/1, 644/2, 654/1, 654/2, 655/1, 655/2.

Obręb Wola Błędowska

143, 144, 145, 146, 147, 148, 149, 154, 155, 156, 157, 158, 159, 160, 161, 162, 163, 164, 165, 166, 167, 169, 170, 171, 172, 174, 175, 142/6, 150/1, 150/2, 150/3, 151/1, 151/2, 152/1, 152/2, 153/1, 153/2, 168/1, 168/2, 173/2, 173/3, 88/10, 88/7, 88/8, 88/9.

POWIAT PRZASNYSKI**GMINA CHORZELE****Obręb Krukowo**

126, 127, 132, 133, 205, 305, 392, 424, 128/1, 128/2, 130/1, 130/2, 130/3, 131/2, 137/6, 137/7, 44/1, 44/2, 45/1, 45/3, 45/4, 45/5, 45/6, 58/1, 58/2, 58/3, 59/1, 59/3, 59/5, 59/6, 59/7, 59/8, 60/1, 60/2, 60/3, 61/1, 61/2, 61/3, 62/1, 62/2, 62/3, 63/1, 63/2, 63/3, 64/1, 64/2.

Obręb Kwiatkowo K/Z

5, 6, 7, 8, 9, 10, 11, 12, 13, 26, 27, 30, 31, 32, 33, 34, 35, 36, 37, 39, 40, 44, 45, 46, 52, 54, 55, 57, 58, 60, 61, 64, 66, 67, 69, 70, 72, 73, 74, 76, 77, 78, 80, 81, 82, 83, 84, 85, 86, 87, 88, 89, 90, 2008, 2009, 2010, 2011, 2012, 2013, 2014, 2015, 2016, 2017, 2020, 2021, 2023, 1/1, 1/4, 1/5, 18/2, 18/3, 18/4, 18/5, 20/1, 20/2, 2004/4, 2005/5, 2006/7, 2007/3, 23/1, 28/1, 28/2, 29/2, 38/2, 4/1, 4/2, 49/2, 49/3, 50/4, 51/1, 51/2, 63/1, 63/2, 63/3.

Obręb Mącice

30, 32, 36, 37, 61, 62, 127, 390, 391, 408, 409, 726, 1054, 1055, 1058, 1059, 1060, 1061, 120/1, 123/10, 123/9, 129/1, 410/1.

Obręb Ścięciel

3, 47, 565, 566, 567, 571, 572, 573, 574, 575, 578, 579, 580, 581, 582, 585, 564/2, 568/1, 569/1, 570/1, 570/2, 576/1, 576/2, 577/1, 577/2, 583/1, 583/2, 584/1, 584/2, 8/2, 8/4.

Obręb Zaręby

67, 70, 89, 94, 95, 97, 98, 223, 224, 225, 226, 228, 229, 230, 231, 232, 233, 234, 235, 236, 237, 240, 241, 242, 243, 244, 245, 255, 257, 264, 266, 342, 344, 633, 637, 638, 639, 642, 885, 886, 906, 907, 914, 916, 917, 1003, 1034, 1035, 1041, 1042, 1052, 1083, 1084, 1085, 1086, 227/1, 227/2, 252/2, 256/1, 256/2, 265/2, 265/3, 267/2, 268/5, 299/7, 341/2, 346/1, 346/3, 347/1, 347/2, 632/1, 632/2, 632/3, 634/1, 634/2, 635/1, 635/2, 636/1, 636/10, 636/2, 636/7, 636/8, 636/9, 640/1, 641/1, 641/2, 78/2, 88/1, 88/5, 90/3, 90/4, 90/5, 90/6, 90/7, 91/1, 92/1, 92/2, 92/3, 93/1, 93/2, 96/1, 96/2.

WOJEWÓDZTWO WARMIŃSKO-MAZURSKIE**POWIAT SZCZYCIEŃSKI****GMINA WIELBARK****Obręb Piwnice Wielkie**

155, 159, 160, 118/5, 168/1, 3568/4, 3569/2.

Obręb Wielbark

1408, 1409/1, 1409/2.

Działanie 32, 34**WOJEWÓDZTWO MAZOWIECKIE****POWIAT OSTROLEŃCKI****GMINA BARANOWO****Obręb Brodowe Łąki**

1, 2, 3, 4, 5, 6, 8, 9, 10, 11, 12, 13, 14, 15, 16, 17, 18, 19, 21, 22, 23, 24, 25, 26, 27, 28, 29, 30, 31, 32, 34, 35, 36, 39, 42, 44, 48, 50, 56, 59, 63, 68, 72, 78, 20/1, 20/2, 240/1, 240/2, 53/1, 53/2, 53/3, 7/1, 7/2.

Obręb Zawady

1, 2, 3, 4, 5, 6, 7, 8, 9, 10, 11, 12, 13, 14, 15, 16, 17, 18, 19, 20, 21, 22, 23, 24, 25, 26, 27, 28, 29, 30, 31, 32, 33, 34, 35, 36, 37, 38, 39, 40, 41, 42, 43, 44, 45, 46, 47, 48, 49, 50, 52, 53, 54, 55, 56, 57, 58, 59, 60, 61, 62, 64, 65, 66, 67, 68, 69, 70, 71, 72, 73, 74, 75, 76, 77, 78, 79, 80, 81, 82, 83, 84, 85, 86, 87, 88, 89, 90, 91, 92, 93, 94, 95, 96, 97, 98, 99, 100, 101, 102, 103, 107, 111, 113, 118, 232, 233, 234, 235, 236, 237, 238, 239, 240, 241, 242, 243, 244, 245, 246, 812, 104/1, 104/2, 110/3, 115/1, 115/2, 63/1, 63/2.

GMINA CZARNIA**Obręb Bandysie**

1, 2, 3, 4, 5, 6, 7, 8, 9, 10, 11, 12, 13, 14, 15, 16, 17, 18, 19, 20, 21, 22, 23, 24, 25, 26, 27, 28, 29, 30, 31, 32, 33, 34, 35, 36, 37, 38, 39, 40, 41, 42, 43, 44, 45, 46, 47, 48, 49, 50, 51, 52, 53, 54, 55, 56, 57, 58, 59, 60, 61, 62, 63, 64, 65, 66, 67, 68, 69, 70, 71, 72, 73, 74, 75, 76, 77, 78, 79, 80, 81, 82, 83, 84, 85, 86, 87, 88, 89, 90, 91, 92, 93, 95, 96, 97, 98, 99, 100, 101, 102, 103, 104, 105, 106, 107, 108, 109, 110, 111, 112, 113, 114, 115, 116, 117, 118, 120, 121, 122, 123, 124, 125, 126, 127, 128, 129, 130, 131, 132, 133, 134, 135, 136, 137, 138, 139, 140, 141, 142, 143, 144, 145, 146, 147, 148, 149, 150, 151, 152, 153, 154, 155, 156, 157, 158, 159, 160, 161, 162, 163, 164, 165, 166, 167, 168, 169, 170, 171, 172, 173, 174, 175, 176, 177, 178, 183, 317, 795, 796, 119/171, 119/176, 94/1, 94/2.

Obręb Długie

308, 309, 310, 311, 386, 389, 390, 391, 392, 393, 394, 395, 397, 399, 401, 403, 404, 405, 406, 407, 410, 413, 414, 416, 417, 418, 419, 420, 421, 422, 463, 464, 471, 472, 473, 474, 475, 476, 477, 478, 479, 480, 481, 482, 483, 484, 485, 486, 487, 488, 489, 491, 493, 494, 496, 498, 499, 501, 502, 503, 504, 505, 509, 510, 511, 512, 513, 514, 515, 516, 518, 366/2, 396/2, 398/2, 400/2, 402/2, 408/2, 409/2, 411/2, 411/4, 412/2, 415/3, 415/4, 433/2, 490/479, 490/480, 490/481, 490/482, 490/483, 490/484, 490/485, 490/486, 490/487, 490/488, 490/489, 490/4911, 490/4912, 497/1, 497/2, 500/1, 500/2, 506/1, 506/2, 507/1, 507/2, 508/1, 508/2, 520/2.

Obręb Surowe

2, 6, 7, 8, 9, 10, 11, 12, 13, 14, 15, 16, 17, 18, 20, 21, 22, 23, 24, 25, 26, 28, 29, 31, 32, 34, 36, 38, 39, 41, 43, 45, 47, 49, 51, 53, 54, 55, 56, 57, 58, 59, 60, 62, 63, 66, 67, 68, 69, 70, 71, 72, 73, 74, 75, 76, 78, 80, 81, 82, 83, 84, 85, 86, 88, 89, 90, 91, 92, 93, 94, 96, 97, 98, 99, 101, 102, 103, 104, 105, 106, 107, 108, 109, 110, 111, 112, 113, 114, 116, 117, 118, 119, 121, 123, 124, 125, 126, 127, 128, 132, 133, 134, 135, 136, 138, 140, 142, 144, 148, 150, 152, 157, 163, 170, 172, 174, 176, 178, 180, 182, 184, 186, 188, 221, 222, 224, 225, 226, 227, 228, 229, 230, 231, 233, 234, 235, 236, 237, 238, 239, 240, 241, 242, 243, 244, 245, 246, 247, 248, 249, 250, 255, 256, 257, 258, 260, 261, 265, 266, 267, 268, 273, 274, 275, 276, 277, 278, 279, 280, 281, 282, 283, 284, 285, 286, 287, 288, 290, 291, 2308, 2309, 2310, 2311, 2315, 2316, 2317, 2318, 2319, 2320, 2321, 2322, 2323, 2325, 2326, 2327, 2328, 2329, 2330, 2331, 2332, 2333, 2334, 2335, 2336, 2338, 2339, 2340, 2341, 2342, 2343, 2344, 2345, 2346, 2347, 2348, 2349, 2350, 2351, 2352, 2399, 2401, 2403, 2404, 2405, 2406, 2409, 2411, 2414, 2415, 2416, 2420, 2422, 2423, 2424, 2425, 2426, 2427, 2428, 2429, 2430, 2431, 2433, 2435, 2436, 2437, 2438, 2439, 2440, 2441, 2442, 2443, 2445, 2446, 2447, 2448, 2451, 2452, 2453, 2454, 2455, 2456, 2463, 2464, 2465, 2466, 2467, 2468, 2469, 2470, 2471, 2472, 2473, 2474, 2475, 2476, 2477, 2478, 2479, 2480, 2481, 2482, 2483, 2484, 2485, 2486, 2487, 2489, 2491, 2493, 2495, 2520, 2521, 2522, 2524, 2527, 2528, 2532, 2534, 2535, 2536, 2537, 2561, 2572, 2573, 2574, 2575, 3006, 3014, 3018, 3028, 3040, 3053, 3075, 3076, 3096, 1/2, 115/1, 115/2, 146/1, 146/2, 2324/1, 2324/2, 2412/2, 2413/1, 2413/2, 2417/1, 2417/2, 2418/1, 2418/2, 2419/1, 2419/2, 2421/1, 2421/2, 2434/1, 2434/2, 2444/1, 2444/2, 2462/2, 2488/2464, 2488/2465, 2488/2467, 2488/2469, 2488/2472, 2488/2475, 2488/2478, 2488/2481, 2488/2484, 2488/2487, 2490/2468, 2490/2470, 2490/2473, 2490/2476, 2490/2479, 2490/2482, 2490/2485, 2490/2489, 2492/2487, 2492/2489, 2492/2491, 2492/2493, 2492/2495, 2494/2493, 2496/2464, 2496/2465, 2496/2467, 2496/2469, 2496/2472, 2496/2475, 2496/2478, 2496/2481, 2496/2484, 2496/2487, 2496/2493, 2496/2506, 2496/2507, 2496/2508, 2496/2509, 2511/2493, 2511/2495, 2511/2509, 2511/2518, 2511/2520, 2511/2521, 2511/2522, 2511/2524, 2511/2525, 2519/2518, 2519/2520, 2523/2522, 2523/2524, 254/1, 254/4, 254/5, 2548/2520, 2548/2521, 2548/2522, 2548/2524, 2548/2534, 2548/2537, 2571/2, 2571/5, 2571/6, 2571/7, 2571/8, 263/1, 263/2, 263/3, 271/1, 271/2, 271/3, 272/1, 272/2, 3/2, 3/5, 5/1, 5/2, 87/1, 87/2.

POWIAT PRZASNYSKI

GMINA CHORZELE

Obręb Binduga

1, 2, 4, 5, 6, 7, 13, 15, 20, 23, 26, 27, 28, 29, 30, 31, 32, 33, 34, 35, 37, 42, 43, 44, 45, 46, 47, 48, 49, 50, 51, 52, 53, 54, 55, 57, 162, 10/1, 10/2, 11/1, 11/6, 12/1, 12/2, 16/1, 16/2, 17/1, 17/2, 18/1, 18/2, 19/1, 19/2, 3/1, 3/3, 3/4, 3/5, 3/6, 36/1, 36/2, 36/3, 38/1, 38/2, 38/4, 39/3, 39/4, 40/1, 41/1, 56/1, 56/2, 8/2, 9/1, 9/2.

Obręb Krukowo

41, 49, 53, 54, 56, 205, 317, 318, 395, 396, 397, 398, 399, 400, 401, 406, 435, 436, 437, 438, 439, 440, 154/2, 154/9, 40/1, 40/2, 47/6, 47/7, 48/1, 50/1, 50/2, 51/1, 51/2, 51/4, 52/2, 52/4, 52/6, 55/1, 55/2, 97/1.

Obręb Kwiatkowo K/Z

2, 25, 2009, 1/1, 1/3, 1/4, 3/1, 3/2.

Obręb Mącice

283, 12/22, 12/23, 27/1.

Obręb Nowa Wieś Zarębska

1, 2, 3, 4, 5, 6, 7, 8, 9, 10, 11, 13, 14, 15, 16, 17, 18, 19, 20, 21, 22, 23, 24, 25, 26, 27, 40, 42, 45, 46, 52, 53, 55, 57, 58, 59, 60, 62, 63, 65, 66, 69, 70, 71, 73, 74, 75, 76, 79, 85, 86, 87, 88, 89, 90, 91, 92, 93, 95, 96, 97, 100, 101, 102, 103, 104, 105, 106, 12/1, 12/2, 44/1, 44/2, 56/1, 56/2, 61/1, 61/2, 64/1, 64/2, 64/3, 64/4, 67/1, 67/2, 68/1, 68/2, 72/1, 72/2, 77/1, 77/2, 78/1, 78/2, 80/1, 80/2, 81/1, 81/2, 82/1, 82/2, 83/1, 83/2, 84/1, 84/2, 94/1, 94/2, 98/1, 98/2, 99/1, 99/2.

Obręb Rawki i Wierzchowizna

1, 2, 3, 4, 5, 6, 7, 8, 9, 10, 11, 12, 13, 14, 15, 16, 18, 19, 20, 21, 22, 23, 24, 26, 27, 28, 29, 30, 31, 33, 34, 35, 36, 37, 38, 40, 41, 42, 43, 44, 45, 47, 48, 49, 50, 51, 52, 53, 54, 55, 56, 57, 58, 59, 60, 61, 63, 64, 65, 66, 67, 69, 70, 71, 72, 73, 74, 76, 77, 78, 79, 81, 82, 83, 84, 85, 86, 89, 92, 93, 94, 95, 96, 97, 98, 99, 100, 101,

104, 105, 106, 107, 108, 109, 184, 102/1, 102/2, 103/1, 103/2, 17/1, 17/2, 25/1, 25/2, 39/1, 39/2, 39/3, 46/1, 46/2, 62/1, 62/2, 75/1, 75/2, 80/1, 80/2, 87/1, 87/2, 90/1, 90/2, 90/3, 90/4, 91/1, 91/2, 91/3, 91/4.

Obręb Skuze

3, 4, 5, 6, 7, 8, 9, 10, 11, 12, 13, 14, 15, 16, 17, 18, 19, 20, 21, 22, 23, 24, 25, 29, 32, 33, 34, 35, 36, 37, 2/1, 2/2, 2/3.

Obręb Zaręby

27, 28, 40, 57, 58, 59, 60, 61, 62, 63, 66, 67, 68, 69, 70, 71, 72, 73, 74, 75, 76, 77, 882, 1005, 1006, 1007, 1008, 1009, 1010, 1011, 1012, 1013, 1014, 1098, 2000, 2001, 2002, 2003, 2004, 2005, 2006, 2007, 2008, 2009, 2010, 2011, 2012, 2013, 2021, 30/1, 30/2, 30/3, 31/2, 31/3, 32/1, 33/1, 34/1, 35/1, 35/2, 36/3, 36/4, 37/3, 37/4, 38/3, 38/4, 39/3, 39/4, 41/1, 42/1, 43/1, 44/1, 45/1, 46/1, 47/3, 47/4, 48/3, 48/4, 49/1, 50/1, 51/1, 52/1, 53/1, 54/1, 55/1, 55/2, 56/1, 56/2, 64/1, 64/2, 65/1, 65/2, 78/1, 79/1, 79/2, 881/1, 881/2, 881/3, 881/4, 881/5, 881/6.

WOJEWÓDZTWO WARMIŃSKO-MAZURSKIE

POWIAT SZCZYCIEŃSKI

GMINA WIELBARK

Obręb Kipary

140, 141, 139/2.

Załącznik Nr 22 do Zarządzenia

Regionalnego Dyrektora Ochrony Środowiska

w Warszawie

i

Regionalnego Dyrektora Ochrony Środowiska w Olsztynie

z dnia 31 marca 2014 r.

Wskazania do zmian w istniejących studiach uwarunkowań i kierunków zagospodarowania przestrzennego gmin, miejscowych planach zagospodarowania przestrzennego, planach zagospodarowania przestrzennego województw oraz planach zagospodarowania przestrzennego, dotyczące eliminacji lub ograniczenia zagrożeń wewnętrznych lub zewnętrznych, niezbędne dla utrzymania lub odtworzenia właściwego stanu ochrony gatunków ptaków i ich siedlisk, dla których ochrony wyznaczono obszar Natura 2000

Lp.	Nazwa dokumentu	Wskazanie do zmiany
1	Miejscowy Plan Zagospodarowania Przestrzennego Gminy Baranowo; uchwała Nr XXXIX/248/05 Rady Gminy Baranowo z dnia 17 października 2005 r. (Dz. Urz. Woj. Maz. z 2005 r., Nr 260, poz.8505), zmieniony uchwałą Nr XX/149/2012 z dnia 3 sierpnia 2012 r. (Dz. Urz. Woj. Maz. z 2012 r., poz. 6555).	<p>Istnieje potrzeba weryfikacji zapisów istniejącego planu, w szczególności zapisów dotyczących terenów przeznaczonych do zalesienia obszarów otwartych pod kątem zdiagnozowanych zagrożeń dla przedmiotów ochrony oraz celów działań ochronnych określonych w planie zadań ochronnych następujących terenów:</p> <p>Obręb 0002 (Bakuła): 1-14, 19-29, 34-37, 57, 58, 59, 161, 162, 163 (w części) - zalesienia (strefa EG1, w dolinach cieków);</p> <p>Obręb 0004 (Błędowo): 45, 46/1, 46/2, 48/1, 40/3, 40/4, 40/5, 64/4, 64/5, 65/1, 66/9, 66/10, 67/6, 67/7, 68/1, 69/4, 69/5, 70/1, 70/7, 100/8, 100/5, 125/1, 126/3, 126/4, 127/3, 127/4, 128/1, 129/1, 130/1 (w części) - zalesienia planowane w bliskiej odległości wód i stawów Gutocha;</p> <p>Obręb 0004 (Błędowo): 51/4, 51/6, 52/1 - zalesienia w miejscu stwierdzenia kulika wielkiego;</p> <p>Obręb 0005 (Brodowe Łąki): 235, 191, 194, 196, 199, 203, 204, 207, 208, 210, 214, 215, 216/1 - (strefa EG1, w dolinach cieków);</p> <p>Obręb 0006 (Budne Sowięta): 400/1, 400/2, 577-585, 708-711 (w części) - (strefa EG1, w dolinach cieków);</p> <p>Obręb 0008 (Czarnotrzew): 606-612, 613/1, 613/2, 621/1-621-4, 623/1, 623/2, 624-627, 629, 633, 634, 819, 630/2, 631-633, 634/2, 635/4, 636-640, 641/1, 641/2, 642, 643/2, 644, 645, 646/1, 646/2, 647-650, 651/1, 652, 829, 653/2, 653/3, 654, 377, 376, 375, 372-374, 378, 380, 381, 406-410, 405/1, 405/6, 405/9, 404/2, 400-403, 399/1, 365/1, 366-370, 396/1, 397/1, 398, 35-39, 40-43, 44/2, 340-341, 353-354, 412-413, 414/1, 501-504, 505/1, 505/2, 506-508, 477/1, 477/2, 478-480, 481/1-481/3, 449/1, 449/2, 450-452 - (strefa EG1, w dolinach cieków);</p> <p>Obręb 0020 (Czerwińskie): 359, 186, 189, 192, 195/1, 354, 388, 393, 397/2, 401, 405, 451, 413/2, 418, 424, 429, 435, 440, 445, 166, 169, 172, 176, 179, 184, 187, 190, 2001/3555, 303, 312, 141, 154, 157, 160, 163, 36, 37, 30-34 (w części) - (częściowo strefa EG1, w dolinach cieków);</p> <p>Obręb 0009 (Dąbrowa): 1/1, 28, 56, 57/3, 99/1, 104, 106, 16-19, 22-25 (w części) - (częściowo strefa EG1, w dolinach cieków);</p> <p>Obręb 0013 (Guzowatka): 255, 290-293, 207-227 (w części) - (częściowo strefa EG1, w dolinach cieków);</p>

		<p>Obręb 0015 (Kalisko): 62, 66/1, 66/2, 91 (w części);</p> <p>Obręb 0016 (Kopaczyska): 192-195, 226, 198-209, 223-225, 173; 10, 40-54, 59, 111-135 (w części);</p> <p>Obręb 0017 (Lipowy Las): 100-105 (w części) - (częściowo strefa EG1, w dolinach cieków);</p> <p>Obręb 0019 (Majki): 33-43, 137-138, 126, 127, 128/2, 129-131, 133-135, 140, 192, 193/1, 193/2, 194, 156/1, 159/1, 159/2, 161-162, 163/1, 163/2, 114-119 (w części) - (częściowo strefa EG1, w dolinach cieków);</p> <p>Obręb 0022 (Oborczyńska): 641-643, 644/1, 644/2, 645-653, 654/1, 654/2, 655/1, 655/2, 656, 664/2, 663, 660, 661, 657, 658/1, 658/2; 831, 904-940; 1038; 831-840; 1098-1101; 860-903, 1029, 1013, 979-983; 991-1003; 1006-1008, 1014; 571-584, 585/1, 585/2 539/1, 539/2, 540, 1416, 373, 365, 360, 355, 350, 344/1, 344/2, 339, 334, 319, 314, 309, 300, 290-292, 282/2, 275, 268/2, 268/3, 262, 256, 247, 242, 235, 228, 220, 212, 204, 196, 188, 180, 171/1, 171/2, 163, 155/1, 155/3, 145, 137, 129, 121, 113, 105, 97, 221, 213, 205, 197, 189, 181, 172/1, 172/2, 164, 156/1, 156/2, 146, 138, 130, 122, 114, 106, 98, 90, 83, 76, 69, 63, 57, 51, 45, 39, 33, 27/1, 27/2, 21, 15, 9, 3 ; 587-610, 611/1, 611/2, 612-616, 617/1, 617/2, 618-636, 639, 549, 550, 547/2, 546, 545/2, 544, 2003/353, 543/2, 542, 541, 1418-1422, 374, 366, 361, 356, 351, 345/1, 345/2, 340, 335, 320, 315, 310, 301, 305, 302, 293, 284, 276, 269/1, 263, 257, 250, 243, 236, 222, 214, 206, 198, 190, 182, 173/1, 173/2, 165, 158, 148, 139, 131, 123, 115, 107, 99, 91, 251, 244, 237, 230, 223, 215, 207, 199, 191, 183, 174/1, 174/2, 166, 159, 149, 140, 132, 124, 116, 108, 100, 92, 84, 77, 70, 64, 58, 52, 46, 40, 34, 28/1; 375, 367, 362, 357, 352, 346/1, 346/2, 341, 336, 321, 316, 311, 306, 303, 294, 295, 285, 286, 277, 278, 270, 271, 264, 265, 258, 259, 252, 253, 245, 246, 238, 239, 231, 232, 224, 225, 216, 217, 208, 209, 200, 201, 192, 193, 184, 185, 175/1, 175/2, 176/1, 176/2, 167, 168, 160, 161, 150, 151, 141, 142, 133, 134, 125, 126, 117, 118, 109, 110, 101, 102, 93, 94, 85, 78, 71, 65/2, 86, 79, 72, 65/1, 59, 53, 47, 41, 35, 29/1, 29/2, 23, 17, 11, 5, 1362; 553, 554, 1427, 370, 376, 371, 368, 369, 363, 358, 353, 347/1, 347/2, 342, 337, 322, 317, 312, 307, 304, 296, 287 (w części) - (częściowo strefa EG1, w dolinach cieków);</p> <p>Obręb 0023 (Orzoł): 16, 271-279, 164-168, 163/1, 163/2, 499, 163, 267, 12, 13, 1-4, 7, 8, 161, 127, 129, 131, 133, 135, 137, 147, 185-200, 172-180 (w części);</p> <p>Obręb 0024 (Orzełek): 63, 64, 44, 135, 124/1, 124/3, 124/4, 125-129, 130/1, 130/2, 136/1-136/3, 137-140, 62/1, 62/2, 130/2, 131-134, 61/1, 61/2, 53-59 (w części) - (częściowo strefa EG1, w dolinach cieków);</p> <p>Obręb 0025 (Ostrówek): 200/1, 201/1, 202/1, 203/1, 204-206, 216/1, 217, 218, 213/1 (w części);</p> <p>Obręb 0026 (Ramonia): 921, 925, 928, 931, 932, 937-942, 185, 187, 188, 191, 71, 72, 74, 75, 89-91, 93, 94, 97, 98, 99, 61, 63, 1107, 46, 49, 155 (w części) - (częściowo strefa EG1, w dolinach cieków);</p> <p>Obręb 0028 (Rycica): 92, 94, 95, 100-104, 108/2, 106, 99; 75-77, 79, 80, 82, 84, 87, 89, 91, 93, 61-65, 67, 160, 162, 164, 165; 155-158; 142, 143, 145, 156, 208/2, 209/2, 210/2, 211/2, 213/2, 214/2, 215/2, 216/2, 218/2, 219/2, 220/2, 221, 222/2, 223/2; 398/7, 400/2, 428-430, 416, 418-421, 435-437, 442, 385/2, 386/2, 387/2, 388/2, 389/2, 415, 417, 381, 383/2; 375, 425-427; 316-335, 337-350 (w części) - (częściowo strefa EG1, w dolinach cieków);</p> <p>Obręb 0030 (Wola Błędowska): 107/3, 110, 111, 112/2, 113, 114 (w części);</p> <p>Obręb 0031 (Zawady): 107, 110/2, 110/3, 133, 110/1, 111, 113; 163, 164; 184, 189, 191, 192, 193, 135-137, 139, 140, 185; 211-215; 314; 498, 500, 501; 604/1, 604/2, 605, 606, 607/1, 607/2, 608, 609, 796, 797, 728/1-728/3, 729, 730, 732, 721, 618-625 (w części);</p> <p>Obręb 0032 (Ziomek): 427-443, 523/1, 525-534, 538-541, 642/2, 643/1, 645-648, 603-612, 581-586, 588-593, 561/1, 563-569, 570/1, 574, 575/1, 576, 114-118, 105 (w części) -</p>
--	--	--

		<p>(częściowo strefa EG1, w dolinach cieków);</p> <p>Obręb 0035 (Zimna Woda): 2025, 97, 108-111, 38-50, 63-92, 95 (w części) - (częściowo strefa EG1, w dolinach cieków);</p> <p>Uwaga ogólna: na gruntach oznaczonych symbolem R rola nie należy dopuszczać zalesiania łąk i pastwisk, nawet na gruntach słabych klas bonitacyjnych.</p>
2	<p>Miejscowy Plan Zagospodarowania Przestrzennego na terenie gminy Olszewo-Borki; uchwała Nr XXX/193/2006 Rady Gminy Olszewo-Borki z dnia 30 czerwca 2006 r. (Dz. Urz. Woj. Maz. z 2006 r., Nr 165, poz.6505).</p>	<p>Istnieje potrzeba weryfikacji zapisów istniejącego planu, w szczególności zapisów dotyczących terenów przeznaczonych pod zabudowę letniskową i mieszkaniową pod kątem zdiagnozowanych zagrożeń dla przedmiotów ochrony oraz celów działań ochronnych określonych w planie zadań ochronnych następujących terenów:</p> <p>Obręb 0020 (Przystań): 214-251, 275, 276;</p> <p>Obręb 0003 (Białobrzeg Dalszy): 132/3, 132/7-132/9, 132/12, 106-119, 171-173;</p> <p>Obręb 0002 (Białobrzeg Bliższy): 58.</p> <p>Obręb 0003 (Białobrzeg Dalszy): 133/1, 134/1.</p> <p>Istnieje potrzeba weryfikacji zapisów istniejącego planu, w szczególności zapisów dotyczących terenów przeznaczonych do zalesienia obszarów otwartych pod kątem zdiagnozowanych zagrożeń dla przedmiotów ochrony oraz celów działań ochronnych określonych w planie zadań ochronnych gruntów zlokalizowanych pomiędzy drogą przebiegającą przez miejscowość Wyszel, a korytem Omulwi.</p>