

ZARZĄDZENIE NR 32
REGIONALNEGO DYREKTORA OCHRONY ŚRODOWISKA
W OLSZTYNIE

z dnia 18 maja 2015 r.

w sprawie ustanowienia zadań ochronnych dla rezerwatu przyrody
„Las Warmiński im. prof. Benona Polakowskiego”

Na podstawie art. 22 ust. 2 pkt 2 w związku z art. 15 ust.1 pkt 14 ustawy z dnia 16 kwietnia 2004 r. o ochronie przyrody (t.j. Dz. U. z 2013 r., poz. 627 ze zm.¹⁾) zarządza się, co następuje:

§ 1. Ustanawia się na rok zadania ochronne dla rezerwatu przyrody *Las Warmiński im. prof. Benona Polakowskiego*, zwanego dalej „Rezerwatem”.

§ 2. Zadania ochronne, o których mowa w § 1, obejmują:

1. identyfikację i ocenę istniejących i potencjalnych zagrożeń wewnętrznych i zewnętrznych oraz sposoby eliminacji lub ograniczania tych zagrożeń i ich skutków, które zostały określone w załączniku nr 1 do zarządzenia;
2. opis sposobów ochrony czynnej ekosystemów, z podaniem rodzaju, rozmiaru i lokalizacji poszczególnych zadań, które zostały określone w załącznikach nr 2, 3 i 4 do zarządzenia;
3. wskazanie obszarów objętych ochroną ścisłą, czynną i krajobrazową.

§ 3. Obszar Rezerwatu objęty jest ochroną:

1. ścisłą, na obszarze obejmującym:

- koryto rzeki Łyna od jeziora Ustrych do północnej granicy rezerwatu,
- jeziora Galik i Oczko

- oraz następujące wydzielienia (leśne wraz z drogami): w Nadleśnictwie Nowe Ramuki: 104d, 104i, 104k, 118c, 119a, 119g, 119 i, 119 j, 177m, 216a, 216c, 217a, 217b, 217c, 217d, 217f, 217g, 217h, 217i, 218a, 218b, 218c, 256c, 256d, 256f, 256g, 296c, 297a, 297b, 364f, 461a, 461b, 461c, 462a, 462b, 462c, 462d, 462f, 463a, 463b, 628p, 639a, 656a, 656b, 656c, 656d, 672g, 672l, 672n, 672o, 673g, 688a, 688c, 705a (część), 705d, 706g, 707f, 729a, 729b, 729c, 729d, 729f, 730c, 730g, 730h, 750a, 750b, 750c, 750d, 750f, 750g, 750h, 750i, 750j, 750k, 750l, 750m, 750n, 750p, 750r oraz w Nadleśnictwie Olsztyn: 215d, 215h, 215k, 215l, o łącznej powierzchni 264,40 ha;

2. krajobrazową, na obszarze obejmującym jeziora Ustrych i Jełguń o łącznej powierzchni 133,91 ha;
3. czynną, na obszarze obejmującym pozostałą część rezerwatu, o łącznej powierzchni 1421,41 ha.

¹⁾ Zmiany tekstu jednolitego wymienionej ustawy zostały ogłoszone w Dz. U. z 2013 r. poz. 628 i 842, z 2014 r. poz. 805, 850, 1002, 1101 i 1863 oraz z 2015 r. poz. 222.

2. Akweny jezior: Ustrych oraz Jełguń, z wyjątkiem miejsc wskazanych na załącznikach nr 3 i nr 4, wyznacza się do połowu ryb w ramach prowadzonej gospodarki rybackiej przez uprawniony do rybactwa podmiot – Gospodarstwo Rybackie „Szwaderki” Sp. z o. o.

§ 4. Zarządzenie wchodzi w życie z dniem podpisania.



REGIONALNY DYREKTOR
OCHRONY ŚRODOWISKA
w Olsztynie
Andrzej Morlasiewicz

Załącznik Nr 1
do Zarządzenia Nr 32
Regionalnego Dyrektora Ochrony
Środowiska w Olsztynie
z dnia18...maja..... 2015 r.

Identyfikacja i ocena istniejących i potencjalnych zagrożeń wewnętrznych i zewnętrznych oraz sposoby eliminacji lub ograniczania tych zagrożeń i ich skutków.

Lp.	Identyfikacja istniejących i potencjalnych zagrożeń wewnętrznych i zewnętrznych	Sposoby eliminacji lub ograniczania zagrożeń wewnętrznych i zewnętrznych i ich skutków
1.	Niszczenie roślinności zanurzonej i uaktywnianie osadów dennych podczas prowadzenia odłowów rybackich na jeziorach rezerwatowych	<p>Wyłączenie z odłowów rybackich jezior Oczko i Gałek (Galik)</p> <p>Wyłączenie z odłowów rybackich narzędzi ciągnionych na jeziorze Jełguń</p> <p>Wyłączenie z odłowów miejsc występowania roślinności podwodnej, w szczególności łąk ramienicowych na jeziorach Ustrych i Jełguń</p>
2.	Inwazja obcych gatunków ryb i spadek liczebności ryb gatunków rodzimych spowodowany nadmiernymi połowami wędkarskimi	Wskazanie dobowego limitu osób uprawiających amatorski połów ryb na odcinku rzeki Łyny, a także zasad dotyczących wędkowania
3.	Płoszenie ptaków w okresie lęgowym w trakcie dokonywania połowów rybackich	Prowadzenie odłowów poza terminem 1 maja – 30 czerwca
4.	Spadek liczebności niektórych gatunków ryb	<p>Odłów tarlaków do pozyskania materiału zarybieniowego</p> <p>Prowadzenie zarybień</p>
5.	Kłusownictwo rybackie i wędkarskie	Patrolowanie i kontrolowanie przez straż rybacką osób łowiących na wodach rezerwatowych jezior: Ustrych, Jełguń, Oczko i Gałek (Galik)
6.	Zanikanie siedlisk derkacza i żerowisk zwierzyny płowej w wyniku zarastania łąk śródleśnych roślinnością krzewiastą i drzewiastą	Wykaszenie pielęgnacyjne zapobiegające zarastaniu roślinnością drzewiastą i krzewiastą
7.	Wyrządzanie szkód w odnowieniach naturalnych przez zwierzynę płową	Utrzymanie istniejących poletek zgryzowych w celu zminimalizowania uszkodzeń w odnowieniach naturalnych przez zwierzynę płową
8.	Zagrożenie występowania pożaru lasu, utrudniony dostęp do drzewostanów w czasie wystąpienia pożaru, zagrożenie dla bezpieczeństwa osób poruszających się po drogach znajdujących się w granicach rezerwatu	Utrzymanie drożności istniejących dróg oraz zapewnienie bezpieczeństwa osób poruszających się po drogach poprzez bieżące usuwanie złomów i wywrotów oraz drzew stwarzających zagrożenie

Załącznik Nr 2
do Zarządzenia Nr 32
Regionalnego Dyrektora Ochrony
Środowiska w Olsztynie
z dnia18...maja..... 2015 r.


Opis sposobów ochrony czynnej ekosystemów, z podaniem rodzaju, rozmiaru i lokalizacji poszczególnych zadań.


Lp.	Rodzaj zadań ochronnych	Rozmiar zadań ochronnych	Lokalizacja zadań ochronnych
1.	Wyłączenie z użytkowania rybackiego jezior Oczko i Gałek (Galik)	Cały akwen jeziora	Jezioro Oczko Jezioro Gałek (Galik)
	Wyłączenie z odłowów rybackich narzędzi ciągnionych	Do prowadzenia odłowów dopuszcza się stosowanie jedynie narzędzi stawnych	Jezioro Jełguń
	Wyłączenie z odłowów rybackich miejsc występowania roślinności podwodnej, w szczególności łąk ramienicowych	Połowcy gospodarcze należy wykonywać poza miejscami występowania roślinności podwodnej	Zgodnie z załącznikami nr 3 i nr 4
2.	Wprowadzenie limitów dobowych amatorskiego połowu ryb	Dopuszcza się wędkowanie do 2 osób dziennie	Rzeka Łyna w granicach rezerwatu
	Wprowadzenie zasad amatorskiego połowu ryb w rzece	Dopuszcza się połów ryb tylko na przynęty sztuczne bez możliwości zabierania gatunków rodzimych. Wprowadza się obowiązek zabierania gatunków obcych i inwazyjnych (w szczególności pstrąga tęczowego i źródlanego)	
3.	Prowadzenie odłowów rybackich poza okresem 1 maja - 30 czerwca	Akwen jeziora poza miejscami występowania roślinności podwodnej	jeziora: Ustrych i Jełguń
4.	Odłów tarlaków do pozyskania materiału zarybieniowego	Liczbę/ilość odławianych tarlaków należy uzgodnić z Regionalnym Konserwatorem Przyrody. Po pozyskaniu ikry oraz mleczu tarlaki należy wypuścić do wód, z których zostały odłowione.	Rzeka Łyna; jeziora: Ustrych i Jełguń
	Prowadzenie zarybień materiałem pochodzącym od tarlaków złowionych w wodach rezerwatu	<u>Szczupak</u> do 40 000 szt. wylęgu żerującego lub równoważna ilość starszego materiału zarybieniowego <u>Lin</u> do 60 kg krocza lub równoważna ilość starszego materiału zarybieniowego	Jezioro Jełguń
		<u>Szczupak</u> do 100 000 szt. wylęgu lub równoważna ilość starszego materiału zarybieniowego <u>Sieja</u> do 5000 szt. narybku letniego lub równoważna ilość starszego materiału zarybieniowego	Jezioro Ustrych

		<u>Lin</u> do 30 kg krocza lub równoważna ilość starszego materiału zarybieniowego	
		<u>Pstrąg potokowy</u> do 5000 szt. narybku letniego lub równoważna ilość starszego materiału zarybieniowego	Rzeka Łyna
5.	Przeprowadzanie kontroli przez straż rybacką osób łowiących na terenie rezerwatu	Wg potrzeb	jeziora: Ustrych, Jełguń, Oczko, Gałek (Galik) Rzeka Łyna
6.	Wykaszenie śródleśnych łąk po 1 sierpnia z usunięciem fitomasy poza granice rezerwatu	8,17 ha 1,62 ha 2,09 ha 4,50 ha 1,04 ha 0,34 ha 2,77 ha 0,46 ha 0,95 ha 0,63 ha 1,64 ha 4,92 ha 3,28 ha 3,66 ha 3,15 ha 2,73 ha	118j (118j, 118l, 118n,) 177h (177h, 177n) 177i (177i, 177k) 215b 293i 293l 293o 293p 293r (293r, 293w) 293s (293s, 293x) 293t 364c 479c (479b) 480b 481b 689d
7.	Wykonanie zabiegów agrotechnicznych wspomagających wzrost topinamburu (przeoranie i zabronowanie istniejących poletek zgryzowych)	2,09 ha 1,11 ha 0,70 ha	177i (177k) 672b 706a
8.	Bieżące usuwanie wyróconych drzew z dróg oraz złomów znajdujących się bezpośrednio nad drogami i na drogach położonych na terenie rezerwatu oraz drzew stwarzających zagrożenie rosnących przy drogach (z możliwością zagospodarowania drewna)	wg potrzeb	drogi na terenie rezerwatu

Załącznik Nr 3
do Zarządzenia Nr 32
Regionalnego Dyrektora Ochrony
Środowiska w Olsztynie
z dnia18 maja..... 2015 r.

Obszar wyłączony z odłowów rybackich na jeziorze Ustrych



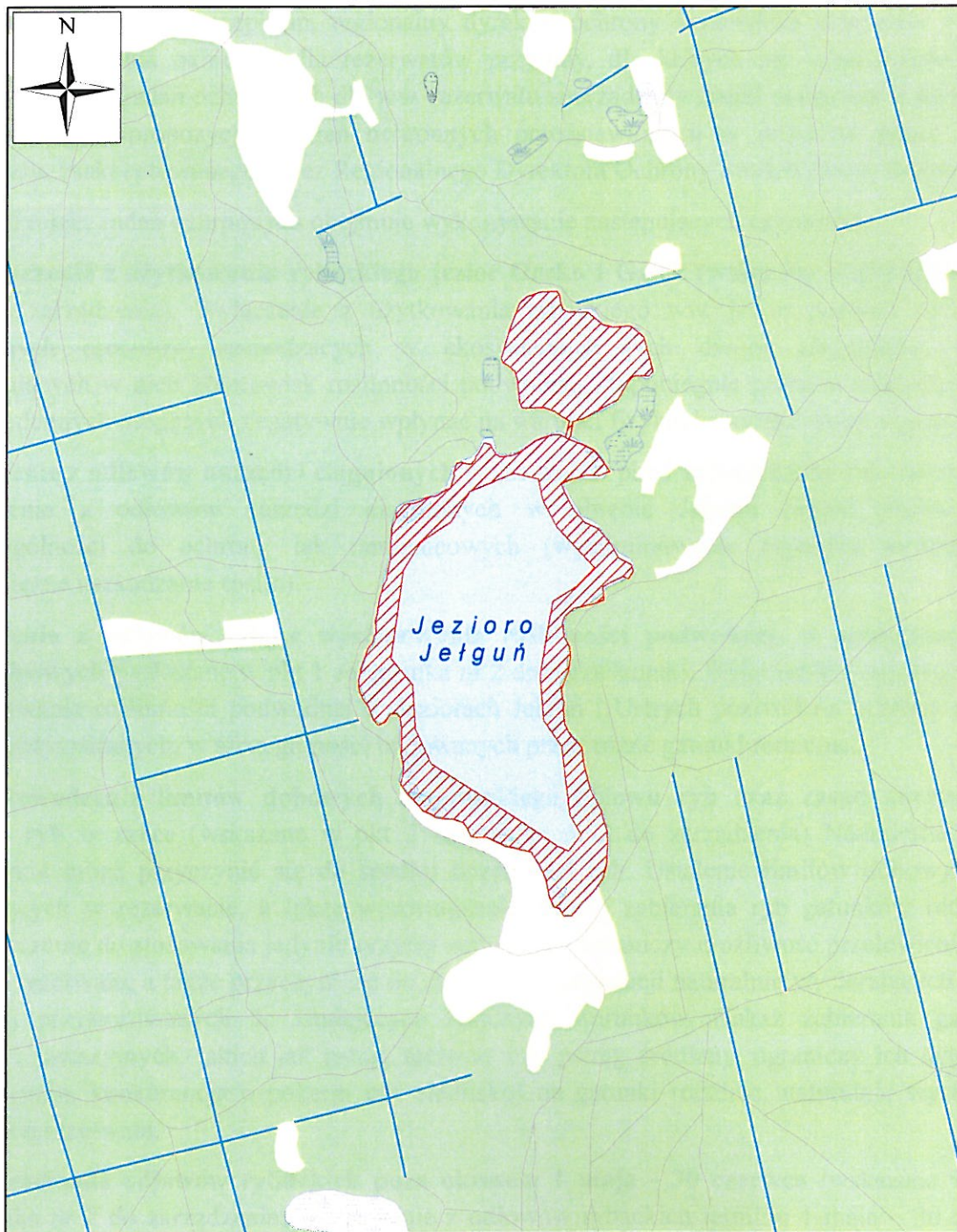
 obszar wyłączony z odłowów rybackich


1:10 000

0 125 250 500 m

Załącznik Nr 4
do Zarządzenia Nr 32
Regionalnego Dyrektora Ochrony
Środowiska w Olsztynie
z dnia18 maja..... 2015 r.

Obszar wyłączony z odłowów rybackich na jeziorze Jelguń



 obszar wyłączony z odłowów rybackich

1:10 000



UZASADNIENIE

Zarządzenie Regionalnego Dyrektora Ochrony Środowiska w Olsztynie w sprawie ustanowienia zadań ochronnych dla rezerwatu przyrody *Las Warmiński im. prof. Benona Polakowskiego* jest wykonaniem delegacji ustawowej wynikającej z art. 22 ust. 2 pkt 2 ustawy z dnia 16 kwietnia 2004 r. o ochronie przyrody (t.j. Dz. U. z 2013 r., poz. 627, ze zm.). Zgodnie z art. 22 ust. 4 zadania ochronne wprowadza się na okres od roku do pięciu lat.

Zgodnie z tym przepisem, regionalny dyrektor ochrony środowiska ustanawia w drodze zarządzenia zadania ochronne dla rezerwatów przyrody, dla których nie ustanowiono planów ochrony. Projekt zadań ochronnych dla ww. rezerwatu sporządzony został w oparciu o stwierdzone zagrożenia oraz propozycje działań ochronnych przedstawionych w projekcie planu ochrony Rezerwatu, zaakceptowanego przez Regionalnego Dyrektora Ochrony Środowiska w Olsztynie.

Projekt zadań ochronnych obejmuje wykonywanie następujących czynności:

1) Wyłączenie z użytkowania rybackiego jezior Oczko i Galek (wskazane w pkt 1 załącznika nr 2 do zarządzenia). Wyłączenie z użytkowania rybackiego ww. jezior pozwoli na ochronę naturalnych procesów zachodzących w ekosystemach tych dwóch zbiorników, ochronę występujących w nich zbiorowisk roślinności podwodnej. Zapobiegnie ponadto uaktywnianiu się osadów dennych mogących negatywnie wpłynąć na warunki fizykochemiczne wody w jeziorach.

Wyłączenie z odłowów narzędzi ciągnionych (wskazane w pkt 1 załącznika nr 2 do zarządzenia). Wyłączenie z odłowów narzędzi ciągnionych w obrębie Jeziora Jełguń przyczyni się w szczególności do ochrony łąk ramienicowych (wyeliminowanie czynnika powodującego mechaniczne uszkodzanie roślin).

Wyłączenie z odłowów miejsc występowania roślinności podwodnej, w szczególności łąk ramienicowych (wskazane w pkt 1 załącznika nr 2 do zarządzenia). Wyłączenie z odłowów miejsc występowania roślinności podwodnej w Jeziorach Jełguń i Ustrych pozwoli na ochronę cennych zbiorowisk roślinnych, w szczególności budowanych przez różne gatunki ramienic.

2) Wprowadzenie limitów dobowych amatorskiego połowu ryb oraz zasad amatorskiego połowu ryb w rzece (wskazane w pkt 2 załącznika nr 2 do zarządzenia) Nadmierne połowy wędkarskie mogą przyczynić się do spadku liczebności ryb. Ustalenie limitów dobowych osób wędkujących w rezerwacie, a także wprowadzenie zakazu zabierania ryb gatunków rodzimych i dopuszczenie do stosowania jedynie przynęt sztucznych ograniczy możliwość przełowienia ryb w wodach rezerwatu, a także przyczyni się do zachowania populacji naturalnie wycierających się ryb, najlepiej przystosowanych do istniejących lokalnych warunków. Nakaz zabierania gatunków obcych i inwazyjnych, takich jak pstrąg tęczy czy pstrąg źródlany, ograniczy ich negatywny wpływ (m.in. konkurencja o pokarm czy siedlisko) na gatunki rodzime, naturalnie występujące w wodach rezerwatu.

3) Prowadzenie odłowów rybackich poza okresem 1 maja - 30 czerwca (wskazane w pkt 3 załącznika nr 2 do zarządzenia). Wyłączenie z odłowów rybackich terminu 1 maja – 30 czerwca zmniejszy antropopresję na siedliska awifauny wodno-błotnej w okresie lęgowym, a także przyczyni się do ochrony ptaków poprzez niezmnieszanie im szans na odniesienie sukcesu lęgowego.

4) Odłów tarlaków do pozyskania materiału zarybieniowego oraz Prowadzenie zarybień materiałem pochodzącym od tarlaków złowionych w wodach rezerwatu (wskazane w pkt 4

załącznika nr 2 do zarządzenia). Ze względu na mogące występować w rezerwacie trudności z osiągnięciem sukcesu rozrodczego w wyniku naturalnego tarła, organ uznał za zasadne prowadzenie zarybień w celu zwiększenia populacji naturalnie występujących w wodach rezerwatowych gatunków: szczupaka, siei, lina oraz pstrąga potokowego. Ograniczono jednak wykorzystanie materiału zarybieniowego do takiego, który będzie pochodził od tarlaków odłowionych z wód rezerwatowych. Wskazano ponadto, że po przeprowadzonym tarle ryby należy wypuścić do wód, z których zostały odłowione.

5) Kontrola przez straż rybacką osób łowiących na terenie rezerwatu (wskazane w pkt 5 załącznika nr 2 do zarządzenia). Ze względu na odnotowywane przypadki nielegalnego połowu ryb konieczne jest przeprowadzanie kontroli przez straż rybacką osób łowiących na terenie rezerwatu

6) Wykaszanie śródleśnych łąk (wskazane w pkt 6 załącznika nr 2 do zarządzenia). W granicach przedmiotowego rezerwatu przyrody znajdują się wydzielania, na terenie których zaplanowano wykaszanie łąk jako element przeciwdziałania naturalnej sukcesji drzew i krzewów. Brak wykonania powyższego zabiegu może doprowadzić do zaniku terenów otwartych, mających wpływ na zwiększenie różnorodności biologicznej rezerwatu.

7) Utrzymanie istniejących poletek zgryzowych (wskazane w pkt 7 załącznika nr 2 do zarządzenia). Na terenie rezerwatu znajdują się poletka zgryzowe, które zostały założone w okresie poprzedzającym utworzenie rezerwatu. Ich utrzymanie ma na celu zminimalizowanie szkód powodowanych przez zwierzynę płową w odnowieniach naturalnych lasu. Biorąc powyższe pod uwagę tut. organ dopuścił przeorywanie i bronowanie wymienionych w niniejszym zarządzeniu poletek.

8) Bieżące usuwanie wyróconych drzew z dróg, znajdujących się na terenie rezerwatu (wskazane w pkt 8 załącznika nr 2 do zarządzenia). W trakcie wystąpienia pożaru lasu utrudnieniem uniemożliwiającym szybki dojazd i interwencję jest zaleganie na drogach wiatrołomów lub śniegołomów. W celu zapewnienia bezpieczeństwa przeciwpożarowego oraz zapewnienia drożności istniejących dróg konieczne jest bieżące usuwanie wyróconych drzew. W celu zapewnienia bezpieczeństwa osób poruszających się po drogach leśnych, dopuszczone zostało niniejszym zarządzeniem usuwanie złomów znajdujących się bezpośrednio nad drogami i drzew stwarzających zagrożenie. Złomy i wywroty powstałe w oddziałach: 216c, 256b, c, d, 297b, 364f, 461a, b, c, 462d, f, c, 463b, 705a, d, 706g, 707f, 729b, f, 730h, 750a, b, należy przeciąć, odciągnąć z drogi i pozostawić do naturalnego rozkładu w celu zwiększenia różnorodności biologicznej ekosystemów leśnych.

Korzystając z delegacji ustawowej zawartej w art. 15 ust. 1 pkt 14 ustawy z dnia 16 kwietnia 2004 r. o ochronie przyrody, zgodnie z którymi regionalny dyrektor ochrony środowiska wyznacza w rezerwatach przyrody miejsca połowu ryb w związku z prowadzoną gospodarką rybacką, niniejszym zarządzeniem dokonano wyznaczenia miejsc połowu ryb przez podmiot aktualnie uprawniony do rybactwa na terenie rezerwatu przyrody *Las Warmiński im. prof. Benona Polakowskiego* – Gospodarstwo Rybackie „SZWADERKI” Sp. z o. o.

W granicach obszarów wyznaczonych do połowu ryb prowadzona będzie gospodarka rybacka na podstawie aktualnych operatów rybackich.

Przedmiotowe zarządzenie obowiązuje do 1.8. maja 2016 r.