



DZIENNIK URZĘDOWY

WOJEWÓDZTWA WARMIŃSKO-MAZURSKIEGO

Olsztyn, dnia 21 sierpnia 2017 r.

Poz. 3446

ZARZĄDZENIE REGIONALNEGO DYREKTORA OCHRONY ŚRODOWISKA W OLSZTYNIE

z dnia 16 sierpnia 2017 r.

w sprawie rezerwatu przyrody „Kociołek”¹⁾

Na podstawie art. 13 ust. 3 ustawy z dnia 16 kwietnia 2004 r. o ochronie przyrody (Dz. U. z 2016 r. poz. 2134, z późn. zm.²⁾) zarządza się, co następuje:

§ 1. 1. Rezerwat przyrody „Kociołek”, zwany dalej „rezerwatem”, o powierzchni 7,20 ha, położony jest na terenie gminy Biskupiec, w powiecie nowomiejskim, w województwie warmińsko-mazurskim.

2. Położenie i przebieg granicy rezerwatu przedstawia mapa stanowiąca załącznik nr 1 do zarządzenia.

3. Położenie i przebieg granicy rezerwatu w postaci współrzędnych punktów jej załamania przedstawia załącznik nr 2 do zarządzenia.

§ 2. Celem ochrony rezerwatu jest zachowanie torfowiska przejściowego wraz z położonym w jego obrębie niewielkim jeziorem dystroficznym.

§ 3. Dla rezerwatu określa się:

1) rodzaj – Torfowiskowy (T);

2) typ i podtyp:

a) ze względu na dominujący przedmiot ochrony:

- typ – Fitocenotyczny (PFi),
- podtyp – zbiorowisk nieleśnych (zn),

b) ze względu na główny typ ekosystemu:

- typ – Torfowiskowy (ET),
- podtyp – torfowisk przejściowych (tp).

§ 4. Nadzór nad rezerwatem sprawuje Regionalny Dyrektor Ochrony Środowiska w Olsztynie.

¹⁾Niniejsze zarządzenie było poprzedzone zarządzeniem Ministra Leśnictwa i Przemysłu Drzewnego z dnia 4 lutego 1958 r. w sprawie uznania za rezerwat przyrody (M. P. Nr 16, poz. 102), które utraciło moc obowiązywania na podstawie art. 11 ustawy z dnia 7 grudnia 2000 r. o zmianie ustawy o ochronie przyrody (Dz. U. z 2001 r. Nr 3, poz. 21).

²⁾Zmiany tekstu jednolitego wymienionej ustawy zostały ogłoszone w Dz. U. z 2015 r. poz. 1936, z 2016 r. poz. 2249 i 2260 oraz z 2017 r. poz. 132 i 1074.

§ 5. Zarządzenie wchodzi w życie po upływie 14 dni od dnia ogłoszenia.




z up. Regionalnego Dyrektora
Ochrony Środowiska w
Olsztynie
p.o. Regionalnego
Konserwatora Przyrody

Małgorzata Krupa

Załącznik nr 1 do zarządzenia
Regionalnego Dyrektora Ochrony Środowiska w Olsztynie
z dnia 16 sierpnia 2017 r.

Położenie i przebieg granicy rezerwatu przyrody „Kociołek”.



-  granica rezerwatu
-  granice oddziałów leśnych
-  granice wydziałów leśnych

0 50 100 200 m



Układ współrzędnych: PL-1992
Dane topograficzne: © autorzy OpenStreetMap (09.03.2017)
Ortofotomapa: Główny Urząd Geodezji i Kartografii (usługa przeglądania 09.03.2017)
Wydziałenia, oddziały leśne: Bank Danych o Lasach (09.03.2017)
Przygotowanie mapy: Regionalna Dyrekcja Ochrony Środowiska w Olsztynie

Załącznik nr 2 do zarządzenia
Regionalnego Dyrektora Ochrony Środowiska w Olsztynie
z dnia 16 sierpnia 2017 r.

Położenie i przebieg granicy rezerwatu przyrody „Kociołek” w postaci współrzędnych punktów jej załamania w układzie współrzędnych płaskich prostokątnych PL-1992.

Nr	X	Y
1.	625424,27	526848,12
2.	625412,12	526894,84
3.	625412,13	526931,26
4.	625372,78	527042,42
5.	625356,67	527113,30
6.	625353,83	527144,01
7.	625380,06	527203,42
8.	625381,25	527226,65
9.	625354,22	527328,64

Nr	X	Y
10.	625350,78	527382,13
11.	625345,32	527421,65
12.	625320,68	527420,20
13.	625304,19	527376,63
14.	625269,41	527313,43
15.	625257,70	527286,95
16.	625269,38	527264,58
17.	625269,49	527233,22
18.	625242,48	527184,88

Nr	X	Y
19.	625207,95	527123,07
20.	625219,00	527086,05
21.	625255,79	526946,16
22.	625242,48	526936,10
23.	625252,30	526864,12
24.	625268,62	526849,24
25.	625414,19	526824,38
26.	625424,27	526848,12