



DZIENNIK URZĘDOWY

WOJEWÓDZTWA WARMIŃSKO-MAZURSKIEGO

Olsztyn, dnia 21 sierpnia 2017 r.

Poz. 3436

ZARZĄDZENIE REGIONALNEGO DYREKTORA OCHRONY ŚRODOWISKA W OLSZTYNIE

z dnia 11 sierpnia 2017 r.

w sprawie rezerwatu przyrody „Dęby Napiwodzkie”¹⁾

Na podstawie art. 13 ust. 3 ustawy z dnia 16 kwietnia 2004 r. o ochronie przyrody (Dz. U. z 2016 r. poz. 2134, z późn. zm.²⁾) zarządza się, co następuje:

§ 1. 1. Rezerwat przyrody „Dęby Napiwodzkie”, zwany dalej „rezerwatem”, o powierzchni 36,95 ha położony jest na terenie gminy Jedwabno, w powiecie szczycieńskim, w województwie warmińsko-mazurskim.

2. Położenie i przebieg granicy rezerwatu w postaci mapy przedstawia załącznik nr 1 do zarządzenia.

3. Położenie i przebieg granicy rezerwatu w postaci współrzędnych punktów jej załamania przedstawia załącznik nr 2 do zarządzenia.

§ 2. Celem ochrony rezerwatu jest zachowanie zbiorowisk leśnych, w szczególności grądu subkontynentalnego z okazami dębu szypułkowego.

§ 3. Dla rezerwatu określa się:

1) rodzaj – Leśny (L);

2) typ i podtyp:

a) ze względu na dominujący przedmiot ochrony:

- typ – Fitocenotyczny (PFi),

- podtyp – zbiorowisk leśnych (zl);

b) ze względu na główny typ ekosystemu:

- typ – Leśny i borowy (EL),

- podtyp – lasów nizinnych (lni).

§ 4. Nadzór nad rezerwatem sprawuje Regionalny Dyrektor Ochrony Środowiska w Olsztynie.

¹⁾Niniejsze zarządzenie było poprzedzone zarządzeniem Ministra Ochrony Środowiska i Zasobów Naturalnych z dnia 11 maja 1989 r. w sprawie uznania za rezerwat przyrody (M. P. Nr 17, poz. 120), które utraciło moc obowiązywania na podstawie art. 11 ustawy z dnia 7 grudnia 2000 r. o zmianie ustawy o ochronie przyrody (Dz. U. z 2001 r. Nr 3, poz. 21).

²⁾Zmiany tekstu jednolitego wymienionej ustawy zostały ogłoszone w Dz. U. z 2015 r. poz. 1936, z 2016 r. poz. 2249 i 2260 oraz z 2017 r. poz. 132 i 1074.

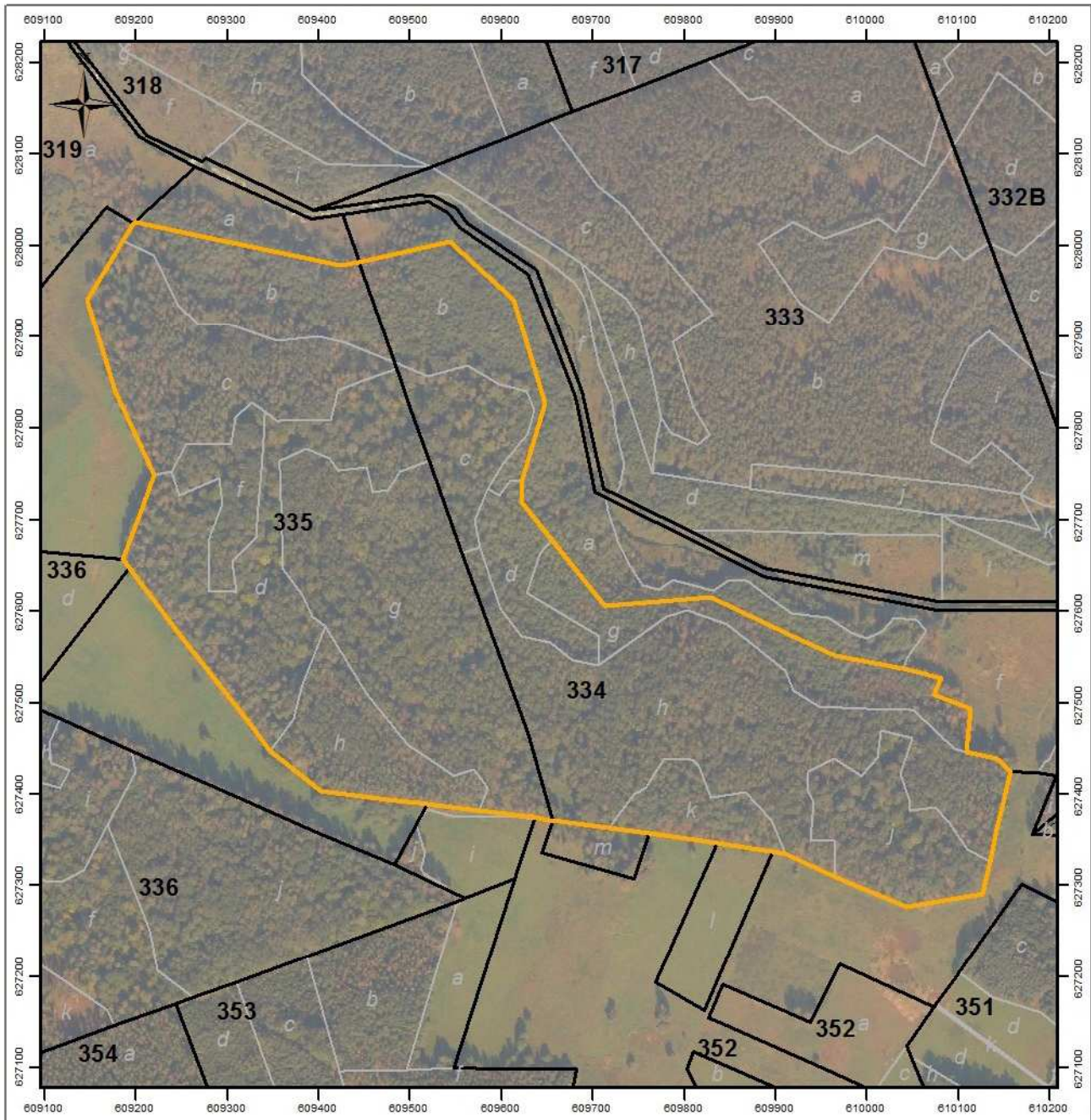
§ 5. Zarządzenie wchodzi w życie po upływie 14 dni od dnia ogłoszenia.




z up. Regionalnego Dyrektora
Ochrony Środowiska w
Olsztynie
p.o. Regionalnego
Konserwatora Przyrody

Małgorzata Krupa

Załącznik nr 1 do zarządzenia
Regionalnego Dyrektora Ochrony Środowiska w Olsztynie
z dnia 11 sierpnia 2017 r.

Położenie i przebieg granicy rezerwatu przyrody „Dęby Napiwodzkie”.



-  granica rezerwatu
-  granice oddziałów leśnych
-  granice wydzieleń leśnych

0 50 100 200 m

Układ współrzędnych: PL-1992
Dane topograficzne: © autorzy OpenStreetMap (15.01.2017)
Ortofotomapa: Główny Urząd Geodezji i Kartografii (usługa przeglądania 15.01.2017)
Wydzienienia, oddziały leśne: Bank Danych o Lasach (15.01.2017)
Przygotowanie mapy: Regionalna Dyrekcja Ochrony Środowiska w Olsztynie



Załącznik nr 2 do zarządzenia
Regionalnego Dyrektora Ochrony Środowiska w Olsztynie
z dnia 11 sierpnia 2017 r.

Położenie i przebieg granicy rezerwatu przyrody „Dęby Napiwodzkie” w postaci współrzędnych punktów jej załamania w układzie współrzędnych płaskich prostokątnych PL-1992.

Nr	X	Y
1.	627981,92	609407,47
2.	627978,54	609423,75
3.	627982,45	609444,08
4.	628004,84	609543,60
5.	627940,39	609612,89
6.	627826,36	609648,13
7.	627743,54	609622,80
8.	627743,27	609623,01
9.	627718,54	609621,17
10.	627677,38	609654,56
11.	627605,68	609712,72
12.	627610,04	609772,14
13.	627614,21	609829,09
14.	627575,91	609910,93
15.	627550,42	609965,39
16.	627536,49	610039,65
17.	627531,47	610059,54
18.	627525,83	610081,83
19.	627524,83	610080,32
20.	627524,68	610080,26
21.	627508,08	610073,47

Nr	X	Y
22.	627492,01	610114,19
23.	627445,45	610108,96
24.	627437,91	610142,17
25.	627423,83	610157,13
26.	627360,52	610142,19
27.	627325,61	610134,51
28.	627289,23	610126,49
29.	627275,04	610043,87
30.	627309,04	609964,54
31.	627309,12	609964,35
32.	627333,59	609911,25
33.	627336,52	609896,84
34.	627346,09	609835,64
35.	627356,43	609761,13
36.	627361,94	609717,93
37.	627369,90	609655,55
38.	627370,77	609651,15
39.	627373,79	609635,97
40.	627380,98	609575,26
41.	627387,73	609518,28
42.	627388,85	609511,53

Nr	X	Y
43.	627392,35	609485,11
44.	627402,22	609402,04
45.	627445,96	609346,90
46.	627446,15	609346,66
47.	627478,43	609322,51
48.	627534,24	609278,49
49.	627563,37	609255,39
50.	627646,29	609192,47
51.	627655,79	609185,13
52.	627715,95	609207,38
53.	627749,09	609219,68
54.	627840,15	609176,92
55.	627847,71	609174,34
56.	627941,00	609146,51
57.	627995,77	609179,36
58.	628006,07	609185,61
59.	628024,84	609196,99
60.	628026,62	609198,96
61.	628010,30	609270,80
62.	627981,92	609407,47