



DZIENNIK URZĘDOWY

WOJEWÓDZTWA WARMIŃSKO-MAZURSKIEGO

Olsztyn, dnia 21 sierpnia 2017 r.

Poz. 3448

ZARZĄDZENIE REGIONALNEGO DYREKTORA OCHRONY ŚRODOWISKA W OLSZTYNIE

z dnia 16 sierpnia 2017 r.

w sprawie rezerwatu przyrody „Uroczysko Piotrowice”¹⁾

Na podstawie art. 13 ust. 3 ustawy z dnia 16 kwietnia 2004 r. o ochronie przyrody (Dz. U. z 2016 r. poz. 2134, z późn. zm.²⁾) zarządza się, co następuje:

§ 1. 1. Rezerwat przyrody „Uroczysko Piotrowice”, zwany dalej „rezerwatem”, o powierzchni 49,48 ha położony jest na terenie gminy Biskupiec, w powiecie nowomiejskim, w województwie warmińsko-mazurskim.

2. Położenie i przebieg granicy rezerwatu przedstawia mapa stanowiąca załącznik nr 1 do zarządzenia.

3. Położenie i przebieg granicy rezerwatu w postaci współrzędnych punktów jej załamania przedstawia załącznik nr 2 do zarządzenia.

§ 2. Celem ochrony rezerwatu jest zachowanie ekosystemu torfowisk przejściowych wraz z otaczającymi je zbiorowiskami leśnymi.

§ 3. Dla rezerwatu określa się:

1) rodzaj – Torfowiskowy (T);

2) typ i podtyp:

a) ze względu na dominujący przedmiot ochrony:

- typ – Fitocenotyczny (PFi),
- podtyp – zbiorowisk nieleśnych (zn),

b) ze względu na główny typ ekosystemu:

- typ – Torfowiskowy (ET),
- podtyp – torfowisk przejściowych (tp).

§ 4. Nadzór nad rezerwatem sprawuje Regionalny Dyrektor Ochrony Środowiska w Olsztynie.

¹⁾Niniejsze zarządzenie było poprzedzone rozporządzeniem Ministra Ochrony Środowiska, Zasobów Naturalnych i Leśnictwa z dnia 21 grudnia 1998 r. w sprawie uznania za rezerwat przyrody (Dz. U. Nr 161, poz. 1102), które utraciło moc obowiązywania na podstawie art. 11 ustawy z dnia 7 grudnia 2000 r. o zmianie ustawy o ochronie przyrody (Dz. U. z 2001 r. Nr 3, poz. 21).

²⁾Zmiany tekstu jednolitego wymienionej ustawy zostały ogłoszone w Dz. U. z 2015 r. poz. 1936, z 2016 r. poz. 2249 i 2260 oraz z 2017 r. poz. 132 i 1074

§ 5. Zarządzenie wchodzi w życie po upływie 14 dni od dnia ogłoszenia.

z up. Regionalnego Dyrektora
Ochrony Środowiska w
Olsztynie
p.o. Regionalnego
Konserwatora Przyrody




Małgorzata Krupa

Załącznik nr 1 do zarządzenia
Regionalnego Dyrektora Ochrony Środowiska w Olsztynie
z dnia 16 sierpnia 2017 r.

Położenie i przebieg granicy rezerwatu przyrody „Uroczysko Piotrowice”.



Strona 1 z 2

-  granica rezerwatu
-  granice oddziałów leśnych
-  granice wydziałów leśnych




0 50 100 200 m




Układ współrzędnych: PL-1992
Dane topograficzne: © autorzy OpenStreetMap (09.03.2017)
Ortofotomapa: Główny Urząd Geodezji i Kartografii (usługa przeglądania 09.03.2017)
Wydziałenia, oddziały leśne: Bank Danych o Lasach (09.03.2017)
Przygotowanie mapy: Regionalna Dyrekcja Ochrony Środowiska w Olsztynie



Strona 2 z 2

-  granica rezerwatu
-  granice oddziałów leśnych
-  granice wydziałów leśnych



Układ współrzędnych: PL-1992
 Dane topograficzne: © autorzy OpenStreetMap (09.03.2017)
 Ortofotomapa: Główny Urząd Geodezji i Kartografii (usługa przeglądania 09.03.2017)
 Wydziałenia, oddziały leśne: Bank Danych o Lasach (09.03.2017)
 Przygotowanie mapy: Regionalna Dyrekcja Ochrony Środowiska w Olsztynie

Załącznik nr 2 do zarządzenia
Regionalnego Dyrektora Ochrony Środowiska w Olsztynie
z dnia 16 sierpnia 2017 r.

Położenie i przebieg granicy rezerwatu przyrody „Uroczysko Piotrowice” w postaci współrzędnych punktów jej załamania w układzie współrzędnych płaskich prostokątnych PL-1992.

Nr	X	Y
1.	632159,51	523377,50
2.	632060,06	523406,06
3.	632036,14	523392,55
4.	631903,33	523402,00
5.	631903,11	523390,75
6.	631902,47	523357,74
7.	631897,42	523357,96
8.	631898,08	523390,21
9.	631793,65	523408,31
10.	631793,57	523406,45
11.	631791,68	523363,01
12.	631791,39	523357,00
13.	631791,19	523352,82
14.	631791,16	523352,22
15.	631783,52	523193,98
16.	631783,65	523170,37
17.	631785,64	523170,30
18.	631787,47	523171,08
19.	631787,32	523168,37
20.	631782,98	523094,09
21.	631677,62	523099,05
22.	631681,96	523070,69
23.	631712,45	522987,08
24.	631728,76	522938,86
25.	631663,05	522868,92
26.	631650,05	522823,98

Nr	X	Y
27.	631765,03	522820,46
28.	631771,83	522820,06
29.	631773,83	522819,94
30.	631773,41	522804,65
31.	631770,91	522712,53
32.	631766,74	522640,41
33.	631763,96	522592,46
34.	631762,46	522592,53
35.	631623,09	522598,86
36.	631623,71	522478,74
37.	631595,17	522479,32
38.	631602,70	522447,46
39.	631603,06	522440,96
40.	631604,53	522410,75
41.	631611,77	522380,55
42.	631616,63	522363,80
43.	631747,93	522347,44
44.	631742,86	522296,80
45.	631882,07	522291,67
46.	632049,52	522285,51
47.	632061,99	522329,49
48.	632066,93	522357,47
49.	632073,39	522394,00
50.	632103,23	522533,41
51.	632111,20	522564,38
52.	632130,59	522622,15

Nr	X	Y
53.	632133,61	522642,51
54.	632136,12	522682,52
55.	632133,17	522704,34
56.	632132,55	522736,97
57.	632135,61	522753,31
58.	632141,65	522768,06
59.	632155,46	522787,87
60.	632164,31	522800,56
61.	632181,68	522829,00
62.	632184,66	522839,17
63.	632185,88	522843,30
64.	632201,05	522866,81
65.	632206,14	522872,52
66.	632207,41	522880,62
67.	632213,71	522920,96
68.	632233,58	523048,01
69.	632236,47	523048,04
70.	632244,50	523230,59
71.	632244,80	523235,35
72.	632245,25	523242,30
73.	632249,59	523312,65
74.	632249,85	523316,83
75.	632250,37	523325,25
76.	632248,87	523325,40
77.	632205,70	523329,69
78.	632159,51	523377,50