



DZIENNIK URZĘDOWY

WOJEWÓDZTWA WARMIŃSKO-MAZURSKIEGO

Olsztyn, dnia 22 września 2017 r.

Poz. 3713

ZARZĄDZENIE REGIONALNEGO DYREKTORA OCHRONY ŚRODOWISKA W OLSZTYNIE

z dnia 20 września 2017 r.

w sprawie rezerwatu przyrody „Koniuszanka II”¹⁾

Na podstawie art. 13 ust. 3 ustawy z dnia 16 kwietnia 2004 r. o ochronie przyrody (Dz. U. z 2016 r. poz. 2134, z późn. zm.²⁾) zarządza się, co następuje:

§ 1. 1. Rezerwat przyrody „Koniuszanka II”, zwany dalej „rezerwatem”, o powierzchni 64,06 ha, położony jest na terenie gminy Nidzica, w powiecie nidzickim, w województwie warmińsko-mazurskim.

2. Położenie i przebieg granicy rezerwatu w postaci mapy przedstawia załącznik nr 1 do zarządzenia.

3. Położenie i przebieg granicy rezerwatu w postaci współrzędnych punktów jej załamania przedstawia załącznik nr 2 do zarządzenia.

§ 2. Celem ochrony rezerwatu jest zachowanie i ochrona walorów krajobrazowych przełomowego odcinka doliny rzeki Koniuszanki.

§ 3. Dla rezerwatu określa się:

1) rodzaj – Krajobrazowy (K);

2) typ i podtyp:

a) ze względu na dominujący przedmiot ochrony:

- typ – Krajobrazów (PKr),

- podtyp – krajobrazów naturalnych (kn);

b) ze względu na główny typ ekosystemu:

- typ – Leśny i borowy (EL),

- podtyp – lasów nizinnych (lni).

§ 4. Nadzór nad rezerwatem sprawuje Regionalny Dyrektor Ochrony Środowiska w Olsztynie.

¹⁾Niniejsze zarządzenie było poprzedzone zarządzeniem Ministra Leśnictwa i Przemysłu Drzewnego z dnia 11 października 1978 r. w sprawie uznania za rezerwaty przyrody (M. P. Nr 33, poz. 126), które utraciło moc obowiązywania na podstawie art. 11 ustawy z dnia 7 grudnia 2000 r. o zmianie ustawy o ochronie przyrody (Dz. U. z 2001 r. Nr 3, poz. 21).

²⁾Zmiany tekstu jednolitego wymienionej ustawy zostały ogłoszone w Dz. U. z 2015 r. poz. 1936, z 2016 r. poz. 2249 i 2260 oraz z 2017 r. poz. 60, 132, 1074 i 1595.

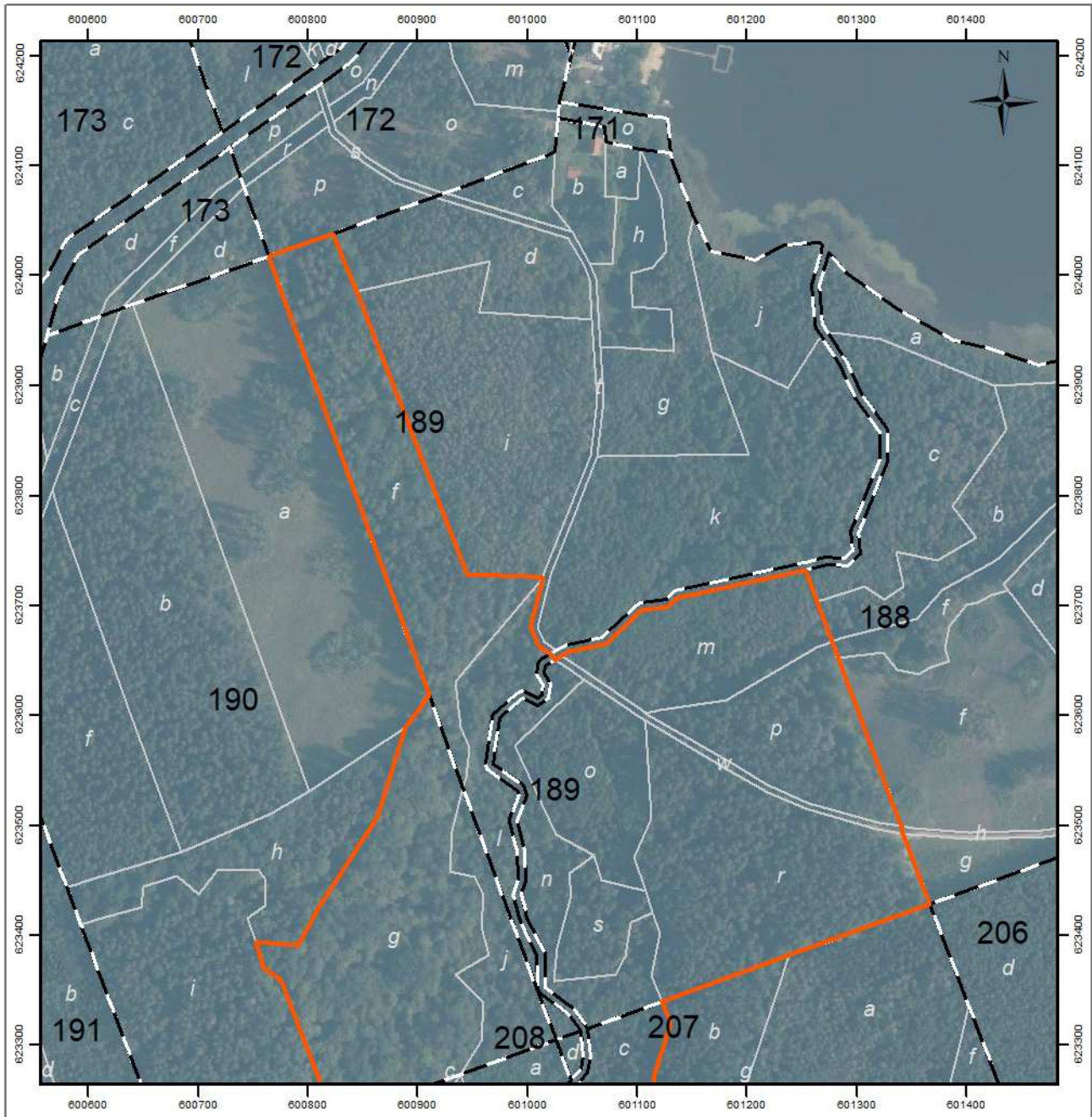
§ 5. Zarządzenie wchodzi w życie po upływie 14 dni od dnia ogłoszenia.

Regionalny Dyrektor
Ochrony Środowiska
w Olsztynie




Agata Moździerz

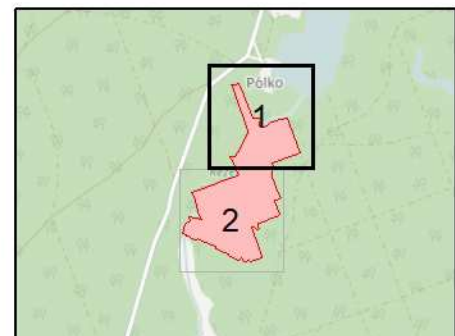

Załącznik nr 1 do zarządzenia
Regionalnego Dyrektora Ochrony Środowiska w Olsztynie
z dnia 20 września 2017 r.

Położenie i przebieg granicy rezerwatu przyrody „Koniuszanka II”.

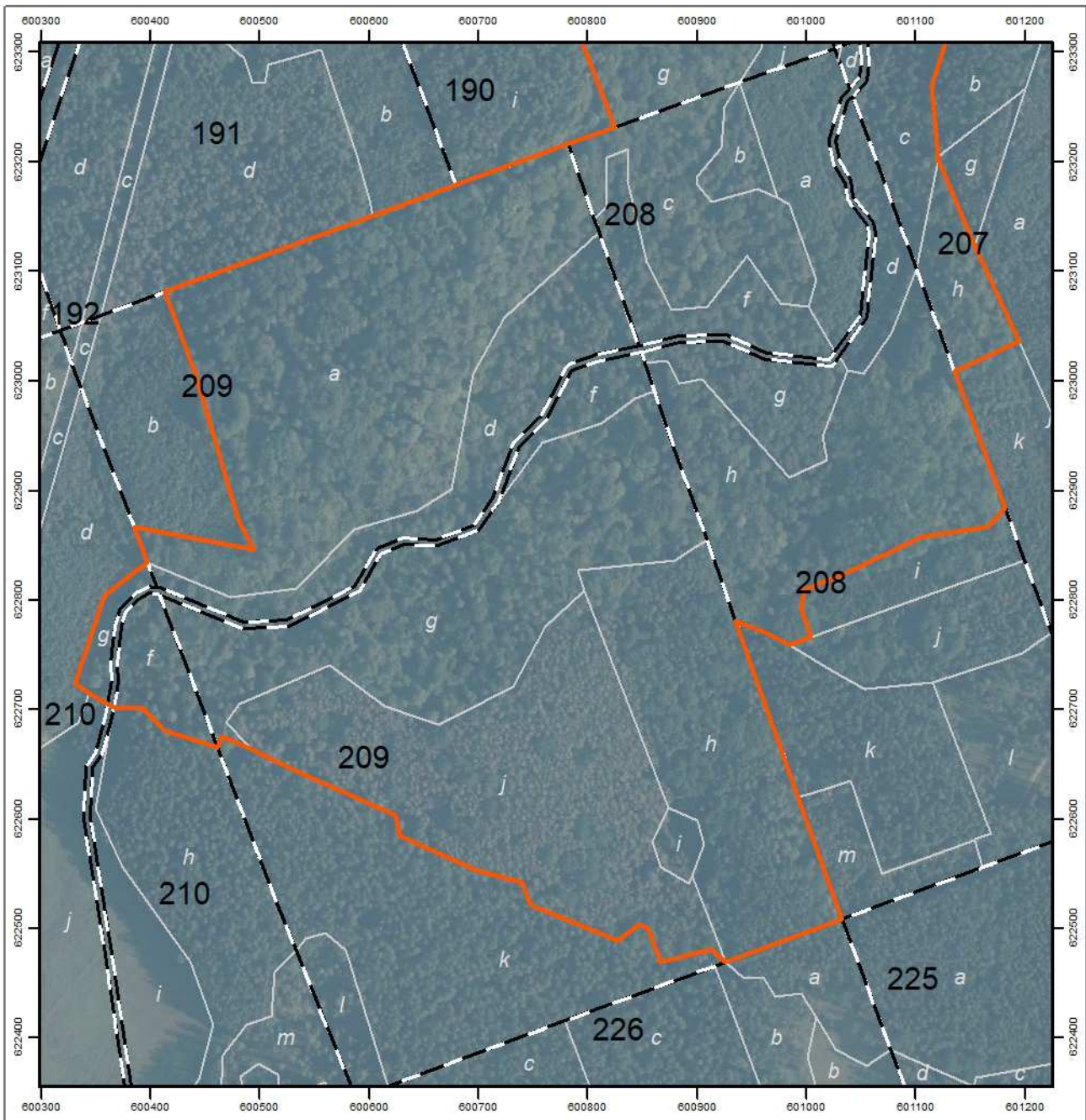


Strona 1 z 2




-  granica rezerwatu
-  granice oddziałów leśnych
-  granice wydziałów leśnych

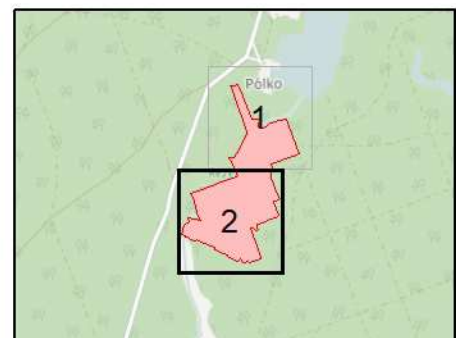



Układ współrzędnych: PL-1992
Wydziałenia leśne: Bank Danych o Lasach
Dane topograficzne: © autorzy OpenStreetMap (11.07.2017)
Ortofotomapa Główny Urząd Geodezji i Kartografii (usługa przeglądania (11.07.2017))
Przygotowanie mapy: Regionalna Dyrekcja Ochrony Środowiska w Olsztynie



Strona 2 z 2

-  granica rezerwatu
-  granice oddziałów leśnych
-  granice wydzieleń leśnych



Układ współrzędnych: PL-1992
 Wydzielenia leśne: Bank Danych o Lasach
 Dane topograficzne: © autorzy OpenStreetMap (11.07.2017)
 Ortofotomapa Główny Urząd Geodezji i Kartografii (usługa przeglądania (11.07.2017))
 Przygotowanie mapy: Regionalna Dyrekcja Ochrony Środowiska w Olsztynie

Załącznik nr 2 do zarządzenia
Regionalnego Dyrektora Ochrony Środowiska w Olsztynie
z dnia 20 września 2017 r.

Położenie i przebieg granicy rezerwatu przyrody „Koniuszanka II” w postaci współrzędnych punktów jej załamania w układzie współrzędnych płaskich prostokątnych PL-1992.

Nr	X	Y
1.	623655,55	601020,72
2.	623650,30	601025,55
3.	623650,30	601025,55
4.	623653,51	601031,48
5.	623657,33	601038,54
6.	623664,57	601071,48
7.	623694,97	601104,42
8.	623698,59	601127,95
9.	623706,19	601135,55
10.	623731,96	601252,92
11.	623724,55	601255,72
12.	623702,97	601263,87
13.	623666,65	601277,60
14.	623515,69	601334,63
15.	623498,45	601341,14
16.	623492,21	601342,41
17.	623479,78	601347,17
18.	623427,74	601367,09
19.	623381,01	601238,32
20.	623338,97	601122,48
21.	623318,95	601130,60
22.	623270,20	601114,81
23.	623204,73	601120,85
24.	623202,03	601120,31
25.	623186,45	601127,04
26.	623122,85	601154,52
27.	623035,86	601194,20
28.	623014,49	601148,41
29.	623008,49	601135,55
30.	623006,30	601136,36
31.	622883,91	601181,87
32.	622878,17	601176,37
33.	622866,00	601164,70
34.	622857,37	601105,84
35.	622824,89	601037,34
36.	622808,65	600998,26
37.	622791,91	600994,71

Nr	X	Y
38.	622765,52	601003,84
39.	622758,42	600984,56
40.	622770,60	600960,71
41.	622777,70	600941,43
42.	622779,97	600935,26
43.	622619,25	600992,58
44.	622518,24	601028,60
45.	622507,74	601032,34
46.	622468,63	600925,81
47.	622468,85	600925,54
48.	622479,83	600911,74
49.	622468,67	600867,09
50.	622499,12	600854,91
51.	622502,67	600847,30
52.	622488,46	600827,51
53.	622520,43	600747,59
54.	622541,23	600738,96
55.	622552,40	600697,86
56.	622583,86	600627,83
57.	622602,63	600623,77
58.	622642,21	600534,46
59.	622663,02	600492,34
60.	622674,69	600464,94
61.	622665,02	600460,90
62.	622679,96	600413,40
63.	622701,33	600391,58
64.	622701,33	600376,89
65.	622701,33	600366,01
66.	622701,33	600366,01
67.	622704,38	600360,45
68.	622704,38	600360,45
69.	622707,57	600355,07
70.	622714,69	600343,05
71.	622723,60	600330,14
72.	622803,29	600357,30
73.	622822,88	600382,23
74.	622834,22	600396,67

Nr	X	Y
75.	622865,95	600384,62
76.	622864,01	600395,30
77.	622845,92	600494,78
78.	622871,66	600480,87
79.	623007,32	600440,52
80.	623068,54	600417,56
81.	623081,20	600412,81
82.	623151,18	600603,56
83.	623178,97	600679,32
84.	623216,48	600781,55
85.	623231,96	600824,69
86.	623243,53	600820,15
87.	623358,72	600774,99
88.	623369,38	600759,76
89.	623392,72	600752,15
90.	623390,69	600790,97
91.	623425,20	600809,49
92.	623506,90	600862,78
93.	623588,59	600889,16
94.	623608,89	600903,37
95.	623618,55	600910,13
96.	624016,56	600764,52
97.	624017,71	600764,11
98.	624022,89	600778,86
99.	624038,21	600822,51
100.	623985,74	600844,33
101.	623728,03	600945,56
102.	623725,71	601005,69
103.	623725,37	601014,39
104.	623681,77	601003,74
105.	623679,79	601003,41
106.	623676,79	601004,21
107.	623676,34	601004,50
108.	623662,88	601010,53
109.	623657,84	601017,54
110.	623655,55	601020,72