



DZIENNIK URZĘDOWY

WOJEWÓDZTWA WARMIŃSKO-MAZURSKIEGO

Olsztyn, dnia 17 listopada 2017 r.

Poz. 4573

ZARZĄDZENIE REGIONALNEGO DYREKTORA OCHRONY ŚRODOWISKA W OLSZTYNIE

z dnia 16 listopada 2017 r.

w sprawie rezerwatu przyrody „Świńskie Bagno”¹⁾

Na podstawie art. 13 ust. 3 ustawy z dnia 16 kwietnia 2004 r. o ochronie przyrody (Dz. U. z 2016 r. poz. 2134, z późn. zm.²⁾) zarządza się, co następuje:

§ 1. 1. Rezerwat przyrody „Świńskie Bagno”, zwany dalej „rezerwatem”, o powierzchni 15,90 ha, położony jest na terenie gminy Iłowo-Osada, w powiecie działdowskim, w województwie warmińsko-mazurskim.

2. Położenie i przebieg granicy rezerwatu w postaci mapy przedstawia załącznik nr 1 do zarządzenia.

3. Położenie i przebieg granicy rezerwatu w postaci współrzędnych punktów jej załamania przedstawia załącznik nr 2 do zarządzenia.

§ 2. Celem ochrony rezerwatu jest zachowanie i ochrona procesów ekologicznych w obszarze torfowiska.

§ 3. Dla rezerwatu określa się:

1) rodzaj – Torfowiskowy (T);

2) typ i podtyp:

a) ze względu na dominujący przedmiot ochrony:

- typ – Biocenotyczny i fizjocenotyczny (PBf),
- podtyp – biocenozy naturalnych i półnaturalnych (bp);

b) ze względu na główny typ ekosystemu:

- typ – Torfowiskowy (bagienny) (ET),
- podtyp – torfowisk przejściowych (tp).

§ 4. Nadzór nad rezerwatem sprawuje Regionalny Dyrektor Ochrony Środowiska w Olsztynie.

¹⁾Niniejsze zarządzenie było poprzedzone zarządzeniem Ministra Ochrony Środowiska, Zasobów Naturalnych i Leśnictwa z dnia 31 grudnia 1993 r. w sprawie uznania za rezerwat przyrody (M. P. z 1994 r. Nr 5, poz. 45), które utraciło moc obowiązywania na podstawie art. 11 ustawy z dnia 7 grudnia 2000 r. o zmianie ustawy o ochronie przyrody (Dz. U. z 2001 r. Nr 3, poz. 21).

²⁾Zmiany tekstu jednolitego wymienionej ustawy zostały ogłoszone w Dz. U. z 2015 r. poz. 1936, z 2016 r. poz. 2249 i 2260 oraz z 2017 r. poz. 60, 132, 1074 i 1595.


§ 5. Zarządzenie wchodzi w życie po upływie 14 dni od dnia ogłoszenia.




Regionalny Dyrektor
Ochrony Środowiska
w Olsztynie


Agata Moździerz

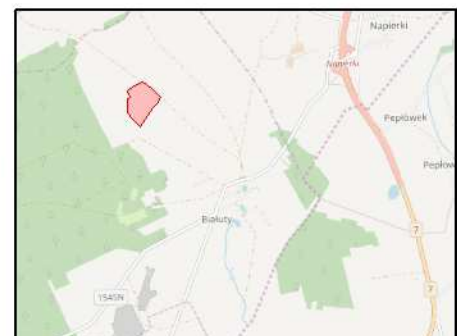
Załącznik nr 1 do zarządzenia
Regionalnego Dyrektora Ochrony Środowiska w Olsztynie
z dnia 16 listopada 2017 r.

Położenie i przebieg granicy rezerwatu przyrody „Świńskie Bagno”.



-  granica rezerwatu
-  granice oddziałów leśnych
-  granice wydzieleń leśnych

 0 50 100 200 m



Układ współrzędnych: PL-1992
Wydzienienia leśne: Bank Danych o Lasach (usługa przeglądania 12.10.2017)
Dane topograficzne: © autorzy OpenStreetMap (12.10.2017)
Ortofotomapa Główny Urząd Geodezji i Kartografii usługa przeglądania (12.10.2017)
Przygotowanie mapy: Regionalna Dyrekcja Ochrony Środowiska w Olsztynie

Załącznik nr 2 do zarządzenia
Regionalnego Dyrektora Ochrony Środowiska w Olsztynie
z dnia 16 listopada 2017 r.

Położenie i przebieg granicy rezerwatu przyrody „Świńskie Bagno” w postaci współrzędnych punktów jej załamania w układzie współrzędnych płaskich prostokątnych PL-1992.

Nr	X	Y
1.	596083,78	592135,03
2.	595937,03	592030,72
3.	596019,51	591938,23
4.	596119,18	591854,03
5.	596269,57	591854,63
6.	596302,95	591854,76
7.	596322,72	591896,12

Nr	X	Y
8.	596322,83	591896,35
9.	596406,51	591862,38
10.	596438,71	591885,63
11.	596452,07	591916,55
12.	596462,81	591937,28
13.	596523,71	592054,84
14.	596430,34	592184,92

Nr	X	Y
15.	596391,83	592222,33
16.	596317,55	592301,18
17.	596266,36	592264,80
18.	596253,74	592255,83
19.	596176,32	592200,80
20.	596083,78	592135,03