



DZIENNIK URZĘDOWY

WOJEWÓDZTWA WARMIŃSKO-MAZURSKIEGO

Olsztyn, dnia 20 listopada 2017 r.

Poz. 4615

ZARZĄDZENIE REGIONALNEGO DYREKTORA OCHRONY ŚRODOWISKA W OLSZTYNIE

z dnia 20 listopada 2017 r.

w sprawie rezerwatu przyrody „Ławny Lasek”¹⁾

Na podstawie art. 13 ust. 3 ustawy z dnia 16 kwietnia 2004 r. o ochronie przyrody (Dz. U. z 2016 r. poz. 2134, z późn. zm.²⁾) zarządza się, co następuje:

§ 1. 1. Rezerwat przyrody „Ławny Lasek”, zwany dalej „rezerwatem”, o powierzchni 7,66 ha, położony jest na terenie gminy Świętajno, w powiecie szczycieńskim, w województwie warmińsko-mazurskim.

2. Położenie i przebieg granicy rezerwatu w postaci mapy przedstawia załącznik nr 1 do zarządzenia.

3. Położenie i przebieg granicy rezerwatu w postaci współrzędnych punktów jej załamania przedstawia załącznik nr 2 do zarządzenia.

§ 2. Celem ochrony rezerwatu jest zachowanie lokalnego ekotypu sosny zwyczajnej oraz naturalnych procesów zachodzących w drzewostanach iglastych na siedliskach lasu mieszanego świeżego.

§ 3. Dla rezerwatu określa się:

1) rodzaj – Leśny (L);

2) typ i podtyp:

a) ze względu na dominujący przedmiot ochrony:

- typ – Biocenotyczny i fizjocenotyczny (PBf),

- podtyp – biocenoz naturalnych i półnaturalnych (bp);

b) ze względu na główny typ ekosystemu:

- typ – Leśny i borowy (EL),

- podtyp – lasów nizinnych (lni).

§ 4. Nadzór nad rezerwatem sprawuje Regionalny Dyrektor Ochrony Środowiska w Olsztynie.

¹⁾Niniejsze zarządzenie było poprzedzone zarządzeniem Ministra Leśnictwa i Przemysłu Drzewnego z dnia 8 lipca 1963 r. w sprawie uznania za rezerwat przyrody (M. P. Nr 65, poz. 327), które utraciło moc obowiązywania na podstawie art. 11 ustawy z dnia 7 grudnia 2000 r. o zmianie ustawy o ochronie przyrody (Dz. U. z 2001 r. Nr 3, poz. 21).

²⁾Zmiany tekstu jednolitego wymienionej ustawy zostały ogłoszone w Dz. U. z 2015 r. poz. 1936, z 2016 r. poz. 2249 i 2260 oraz z 2017 r. poz. 60, 132, 1074 i 1595.

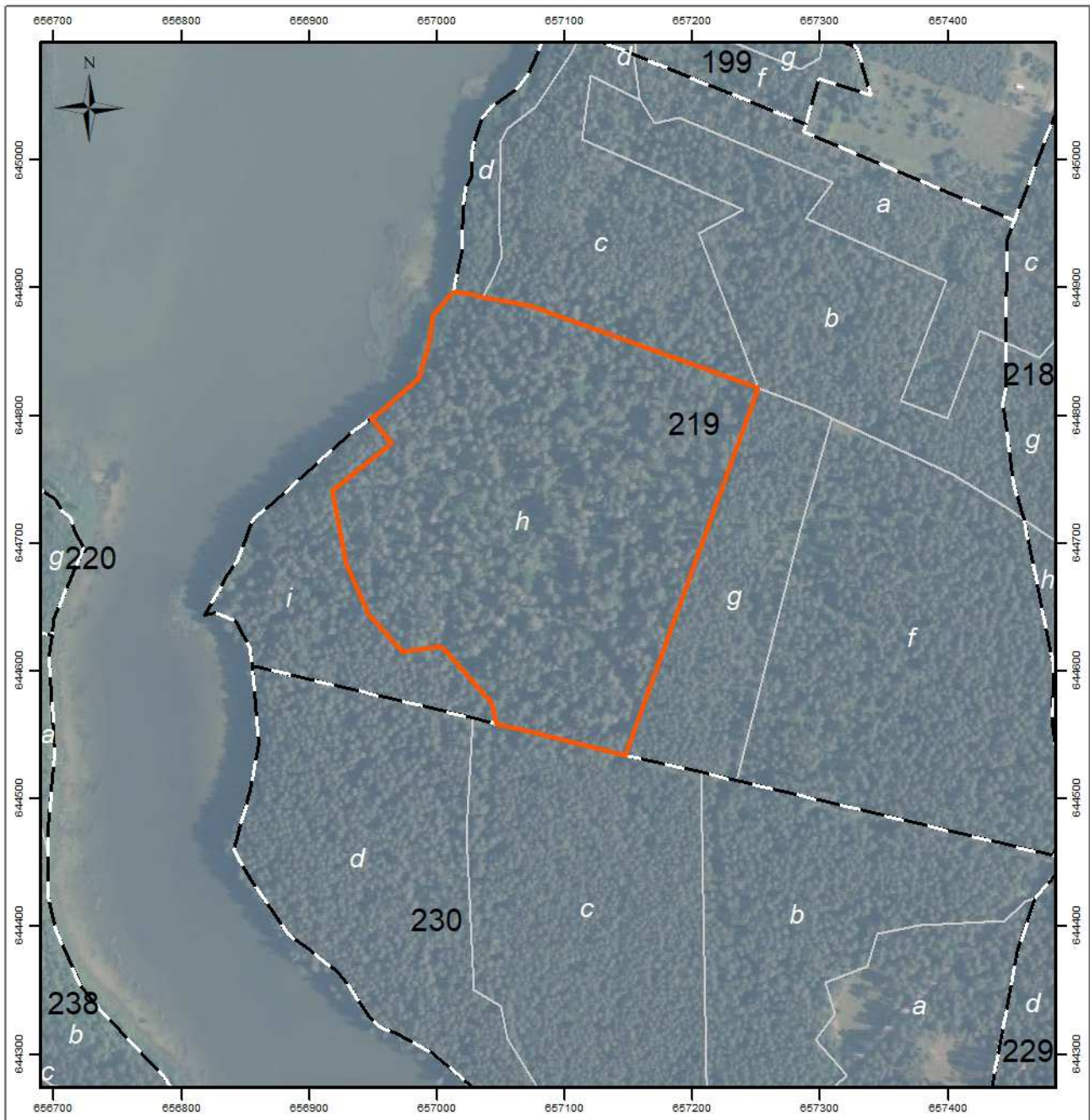
§ 5. Zarządzenie wchodzi w życie po upływie 14 dni od dnia ogłoszenia.




Regionalny Dyrektor
Ochrony Środowiska
w Olsztynie


Agata Moździerz

Załącznik nr 1 do zarządzenia
Regionalnego Dyrektora Ochrony Środowiska w Olsztynie
z dnia 20 listopada 2017 r.

Położenie i przebieg granicy rezerwatu przyrody „Ławny Lasek”.



-  granica rezerwatu
-  granice oddziałów leśnych
-  granice wydzieleń leśnych



Układ współrzędnych: PL-1992
Wydzienia leśne: Bank Danych o Lasach
Dane topograficzne: © autorzy OpenStreetMap (1.08.2017)
Ortofotomapa Główny Urząd Geodezji i Kartografii (usługa przeglądania) (1.08.2017)
Przygotowanie mapy: Regionalna Dyrekcja Ochrony Środowiska w Olsztynie

Załącznik nr 2 do zarządzenia
Regionalnego Dyrektora Ochrony Środowiska w Olsztynie
z dnia 20 listopada 2017 r.

Położenie i przebieg granicy rezerwatu przyrody „Ławny Lasek” w postaci współrzędnych punktów jej załamania w układzie współrzędnych płaskich prostokątnych PL-1992.

Nr	X	Y
1.	644892,63	657035,39
2.	644885,67	657072,53
3.	644820,81	657251,82
4.	644533,49	657147,58
5.	644551,97	657072,99
6.	644558,23	657046,59
7.	644574,85	657042,25

Nr	X	Y
8.	644618,97	657003,09
9.	644614,56	656972,76
10.	644643,39	656946,90
11.	644683,09	656929,05
12.	644741,08	656917,98
13.	644777,74	656964,46
14.	644797,53	656948,32

Nr	X	Y
15.	644804,39	656957,96
16.	644828,51	656985,38
17.	644854,47	656993,19
18.	644877,87	656996,59
19.	644896,80	657012,53
20.	644894,52	657025,29
21.	644892,63	657035,39