



# DZIENNIK URZĘDOWY

## WOJEWÓDZTWA WARMIŃSKO-MAZURSKIEGO

---

Olsztyn, dnia 2 stycznia 2018 r.

Poz. 1

### ZARZĄDZENIE REGIONALNEGO DYREKTORA OCHRONY ŚRODOWISKA W OLSZTYNIE

z dnia 29 grudnia 2017 r.

#### w sprawie rezerwatu przyrody „Żurawie Bagno”<sup>1)</sup>

Na podstawie art. 13 ust. 3 ustawy z dnia 16 kwietnia 2004 r. o ochronie przyrody (Dz. U. z 2016 r. poz. 2134, z późn. zm.<sup>2)</sup>) zarządza się, co następuje:

§ 1. 1. Rezerwat przyrody „Żurawie Bagno”, zwany dalej „rezerwatem”, o powierzchni 5,87 ha, położony jest na terenie gminy Kurzętnik, w powiecie nowomiejskim, w województwie warmińsko-mazurskim.

2. Położenie i przebieg granicy rezerwatu w postaci mapy przedstawia załącznik nr 1 do zarządzenia.

3. Położenie i przebieg granicy rezerwatu w postaci współrzędnych punktów jej załamania przedstawia załącznik nr 2 do zarządzenia.

§ 2. Celem ochrony rezerwatu jest ochrona kompleksu torfowisk.

§ 3. Dla rezerwatu określa się:

1) rodzaj – Torfowiskowy (T);

2) typ i podtyp:

a) ze względu na dominujący przedmiot ochrony:

- typ – Biocenotyczny i fizjocenotyczny (PBf),
- podtyp – biocenozy naturalnych i półnaturalnych (bp);

b) ze względu na główny typ ekosystemu:

- typ – Torfowiskowy (bagienny) (ET),
- podtyp – torfowisk wysokich (tw).

§ 4. Nadzór nad rezerwatem sprawuje Regionalny Dyrektor Ochrony Środowiska w Olsztynie.

---

<sup>1)</sup>Niniejsze zarządzenie było poprzedzone zarządzeniem Ministra Leśnictwa i Przemysłu Drzewnego z dnia 4 lutego 1958 r. w sprawie uznania za rezerwat przyrody (M. P. Nr 18, poz. 118), które utraciło moc obowiązywania na podstawie art. 11 ustawy z dnia 7 grudnia 2000 r. o zmianie ustawy o ochronie przyrody (Dz. U. z 2001 r. Nr 3, poz. 21).

<sup>2)</sup>Zmiany tekstu jednolitego wymienionej ustawy zostały ogłoszone w Dz. U. z 2015 r. poz. 1936, z 2016 r. poz. 2249 i 2260 oraz z 2017 r. poz. 60, 132, 1074 i 1595.

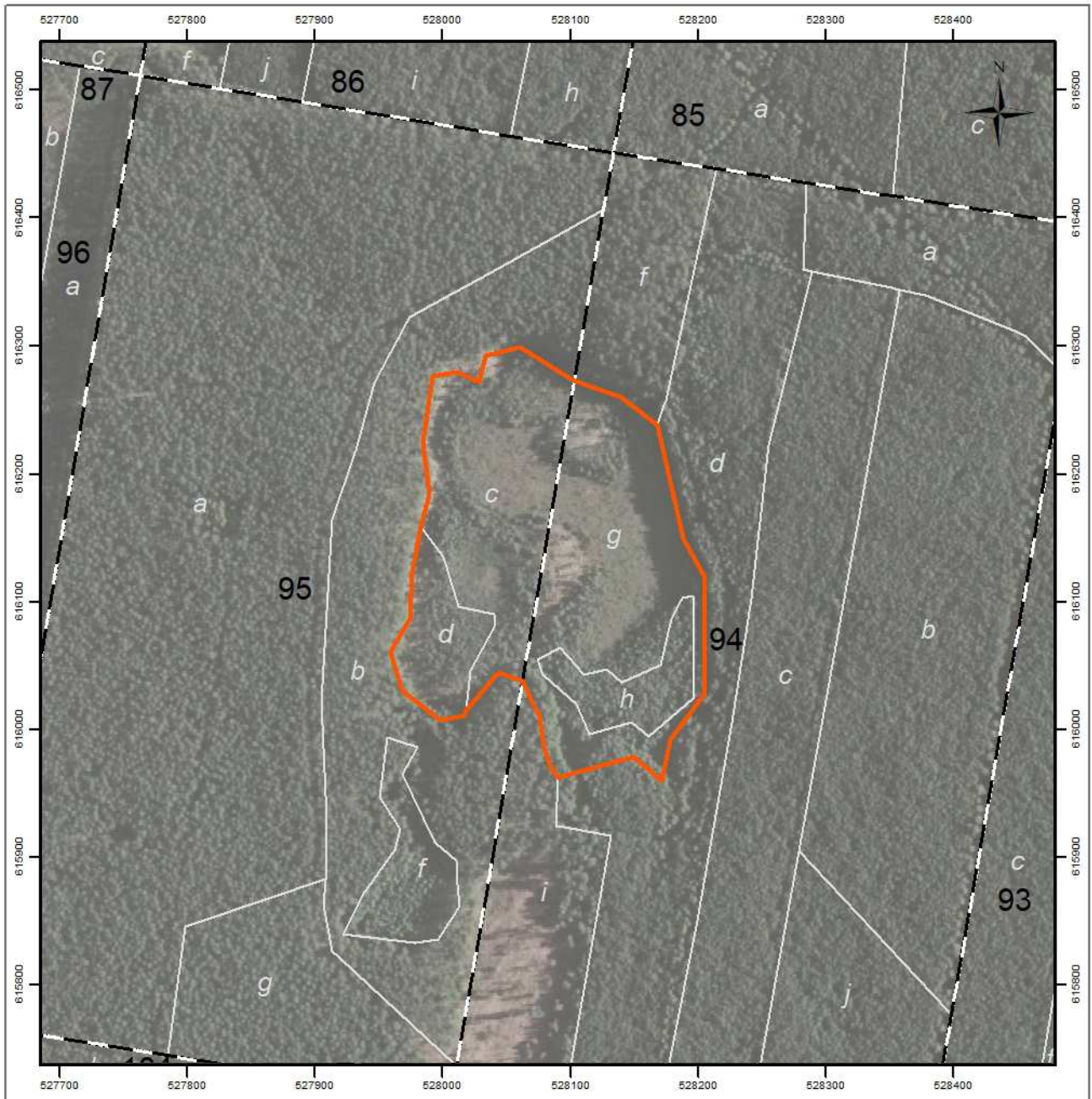
§ 5. Zarządzenie wchodzi w życie po upływie 14 dni od dnia ogłoszenia.




Regionalny Dyrektor  
Ochrony Środowiska  
w Olsztynie


**Agata Moździerz**

Załącznik nr 1 do zarządzenia  
Regionalnego Dyrektora Ochrony Środowiska w Olsztynie  
z dnia 29 grudnia 2017 r.

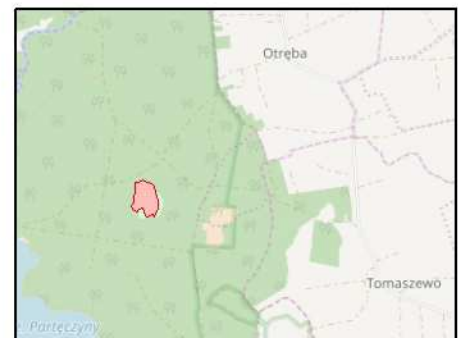
**Położenie i przebieg granicy rezerwatu przyrody „Żurawie Bagno”.**



-  granica rezerwatu
-  granice oddziałów leśnych
-  granice wydzieleń leśnych



Układ współrzędnych: PL-1992  
Wydzienia leśne: Bank Danych o Lasach (usługa przeglądania 3.11.2017)  
Dane topograficzne: © autorzy OpenStreetMap (3.11.2017)  
Ortofotomapa Główny Urząd Geodezji i Kartografii usługa przeglądania 3.11.2017)  
Przygotowanie mapy: Regionalna Dyrekcja Ochrony Środowiska w Olsztynie



Załącznik nr 2 do zarządzenia  
Regionalnego Dyrektora Ochrony Środowiska w Olsztynie  
z dnia 29 grudnia 2017 r.

**Położenie i przebieg granicy rezerwatu przyrody „Żurawie Bagno” w postaci współrzędnych punktów jej załamania w układzie współrzędnych płaskich prostokątnych PL-1992.**

Nr	X	Y
1.	<b>616273,49</b>	<b>528101,01</b>
2.	616272,35	528102,83
3.	616272,35	528102,84
4.	616260,02	528139,14
5.	616237,98	528167,87
6.	616149,15	528188,36
7.	616118,39	528205,69
8.	616027,69	528205,09
9.	615991,24	528178,40
10.	615959,26	528171,60
11.	615978,14	528149,77
12.	615961,70	528090,27

Nr	X	Y
13.	615970,54	528083,90
14.	615985,87	528079,21
15.	616009,55	528075,75
16.	616037,01	528062,41
17.	616037,02	528062,41
18.	616037,69	528060,53
19.	616037,70	528060,53
20.	616043,92	528043,18
21.	616013,97	528018,53
22.	616009,87	528016,72
23.	616006,65	527998,23
24.	616029,41	527968,65

Nr	X	Y
25.	616059,95	527958,57
26.	616086,34	527973,99
27.	616121,92	527975,47
28.	616158,20	527982,87
29.	616183,36	527989,17
30.	616224,74	527983,94
31.	616276,04	527992,35
32.	616279,34	528010,75
33.	616272,02	528028,38
34.	616292,22	528033,34
35.	616298,84	528060,32
36.	<b>616273,49</b>	<b>528101,01</b>