



DZIENNIK URZĘDOWY

WOJEWÓDZTWA WARMIŃSKO-MAZURSKIEGO

Olsztyn, dnia 11 stycznia 2018 r.

Poz. 270

ZARZĄDZENIE REGIONALNEGO DYREKTORA OCHRONY ŚRODOWISKA W OLSZTYNIE

z dnia 10 stycznia 2018 r.

w sprawie rezerwatu przyrody „Wyspa na Jeziorze Partęczyny Wielkie”¹⁾

Na podstawie art. 13 ust. 3 ustawy z dnia 16 kwietnia 2004 r. o ochronie przyrody (Dz. U. z 2016 r. poz. 2134, z późn. zm.²⁾) zarządza się, co następuje:

§ 1. 1. Rezerwat przyrody „Wyspa na Jeziorze Partęczyny Wielkie”, zwany dalej „rezerwatem”, o powierzchni 0,35 ha, położony jest na terenie gminy Kurzętnik, w powiecie nowomiejskim, w województwie warmińsko-mazurskim.

2. Położenie i przebieg granicy rezerwatu w postaci mapy przedstawia załącznik nr 1 do zarządzenia.

3. Położenie i przebieg granicy rezerwatu w postaci współrzędnych punktów jej załamania przedstawia załącznik nr 2 do zarządzenia.

§ 2. Celem ochrony rezerwatu jest zachowanie i ochrona stanowiska obuwika pospolitego *Cypripedium calceolus*.

§ 3. Dla rezerwatu określa się:

1) rodzaj – Florystyczny (Fl);

2) typ i podtyp:

a) ze względu na dominujący przedmiot ochrony:

- typ – Florystyczny (PFl),

- podtyp – roślin zielnych i krzewinek (rzk);

b) ze względu na główny typ ekosystemu:

- typ – Leśny i borowy (EL),

- podtyp – lasów nizinnych (lni).

§ 4. Nadzór nad rezerwatem sprawuje Regionalny Dyrektor Ochrony Środowiska w Olsztynie.

¹⁾Niniejsze zarządzenie było poprzedzone zarządzeniem Ministra Leśnictwa i Przemysłu Drzewnego z dnia 4 lutego 1958 r. w sprawie uznania za rezerwat przyrody (M. P. Nr 16, poz. 104), które utraciło moc obowiązywania na podstawie art. 11 ustawy z dnia 7 grudnia 2000 r. o zmianie ustawy o ochronie przyrody (Dz. U. z 2001 r. Nr 3, poz. 21).

²⁾Zmiany tekstu jednolitego wymienionej ustawy zostały ogłoszone w Dz. U. z 2015 r. poz. 1936, z 2016 r. poz. 2249 i 2260 oraz z 2017 r. poz. 60, 132, 1074, 1566 i 1595.


§ 5. Zarządzenie wchodzi w życie po upływie 14 dni od dnia ogłoszenia.



Regionalny Dyrektor
Ochrony Środowiska
w Olsztynie


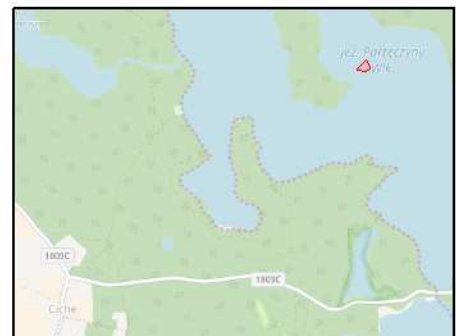
Agata Moździerz

Załącznik nr 1 do zarządzenia
Regionalnego Dyrektora Ochrony Środowiska w Olsztynie
z dnia 10 stycznia 2018 r.

Położenie i przebieg granicy rezerwatu przyrody „Wyspa na Jeziorze Partęczyny Wielkie”.



-  granica rezerwatu
-  granice działek ewidencyjnych



Układ współrzędnych: PL-1992
Dane ewidencyjne: System Identyfikacji Działek Rolnych (usługa przeglądania 6.12.2017)
Dane topograficzne: © autorzy OpenStreetMap (6.12.2017)
Ortofotomapa: Główny Urząd Geodezji i Kartografii (usługa przeglądania 6.12.2017)
Przygotowanie mapy: Regionalna Dyrekcja Ochrony Środowiska w Olsztynie

Załącznik nr 2 do zarządzenia
Regionalnego Dyrektora Ochrony Środowiska w Olsztynie
z dnia 10 stycznia 2018 r.

**Położenie i przebieg granicy rezerwatu przyrody „Wyspa na Jeziorze Partęczyny Wielkie”
w postaci współrzędnych punktów jej załamania w układzie współrzędnych płaskich
prostokątnych PL-1992.**

Nr	X	Y
1.	614803,88	527050,32
2.	614827,90	527074,37
3.	614861,94	527112,70
4.	614825,84	527133,74

Nr	X	Y
5.	614811,37	527131,57
6.	614799,73	527126,84
7.	614794,95	527122,86
8.	614786,90	527108,99

Nr	X	Y
9.	614798,10	527052,49
10.	614803,88	527050,32